



ВЕСТНИК МОСКВЫ

ISSN 2713-0592

Август 2022

Специальный выпуск № 31



ВЕСТНИК МОСКВЫ

Август 2022 года | Спецвыпуск № 31

Постановления Правительства Москвы

О внесении изменений в постановление Правительства Москвы от 28 марта 2017 г. № 120-ПП от 25.07.22 № 1570-ПП	3
О внесении изменений в постановление Правительства Москвы от 28 марта 2017 г. № 120-ПП от 26.07.22 № 1572-ПП	6
О внесении изменений в постановление Правительства Москвы от 28 марта 2017 г. № 120-ПП от 26.07.22 № 1573-ПП	9
Об объекте природного комплекса Восточного административного округа города Москвы от 26.07.22 № 1595-ПП	12
Об объектах природного комплекса Южного административного округа города Москвы от 26.07.22 № 1596-ПП	14
Об объектах природного комплекса Южного административного округа города Москвы от 26.07.22 № 1597-ПП	18
О внесении изменений в постановления Правительства Москвы от 29 декабря 1998 г. № 1012 и от 19 ноября 2020 г. № 2013-ПП от 26.07.22 № 1598-ПП	24
О внесении изменений в постановление Правительства Москвы от 28 марта 2017 г. № 120-ПП от 26.07.22 № 1600-ПП	102
О внесении изменений в постановление Правительства Москвы от 28 марта 2017 г. № 120-ПП от 26.07.22 № 1601-ПП	105
О внесении изменений в постановление Правительства Москвы от 28 марта 2017 г. № 120-ПП от 26.07.22 № 1602-ПП	108
О внесении изменений в постановление Правительства Москвы от 28 марта 2017 г. № 120-ПП от 26.07.22 № 1603-ПП	111
О внесении изменения в постановление Правительства Москвы от 28 марта 2017 г. № 120-ПП от 26.07.22 № 1604-ПП	114

О внесении изменений в постановление Правительства Москвы от 28 марта 2017 г. № 120-ПП от 26.07.22 № 1605-ПП	116
О внесении изменений в постановление Правительства Москвы от 28 марта 2017 г. № 120-ПП от 26.07.22 № 1606-ПП	119
О внесении изменений в постановление Правительства Москвы от 28 марта 2017 г. № 120-ПП от 26.07.22 № 1607-ПП	122
О внесении изменений в постановление Правительства Москвы от 28 марта 2017 г. № 120-ПП от 26.07.22 № 1608-ПП	125
О внесении изменений в постановление Правительства Москвы от 28 марта 2017 г. № 120-ПП от 26.07.22 № 1609-ПП	128
О внесении изменений в постановление Правительства Москвы от 28 марта 2017 г. № 120-ПП от 26.07.22 № 1610-ПП	131
О внесении изменений в постановление Правительства Москвы от 28 марта 2017 г. № 120-ПП от 26.07.22 № 1611-ПП	134
О внесении изменения в постановление Правительства Москвы от 28 марта 2017 г. № 120-ПП от 26.07.22 № 1612-ПП	137
О внесении изменения в постановление Правительства Москвы от 28 марта 2017 г. № 120-ПП от 26.07.22 № 1613-ПП	139
О внесении изменений в постановление Правительства Москвы от 28 марта 2017 г. № 120-ПП от 26.07.22 № 1614-ПП	141
О внесении изменений в постановление Правительства Москвы от 28 марта 2017 г. № 120-ПП от 26.07.22 № 1615-ПП	144
О внесении изменений в постановление Правительства Москвы от 28 марта 2017 г. № 120-ПП от 26.07.22 № 1616-ПП	148

Информация

Сообщение о планируемом изъятии для государственных нужд объектов недвижимого имущества, расположенных на территории многофункциональной зоны № 9 района Печатники города Москвы	151
---	-----

Постановления Правительства Москвы



О внесении изменений в постановление Правительства Москвы от 28 марта 2017 г. № 120-ПП

Постановление Правительства Москвы от 25 июля 2022 года № 1570-ПП

В соответствии с Градостроительным кодексом Российской Федерации, Законом города Москвы от 25 июня 2008 г. № 28 «Градостроительный кодекс города Москвы», постановлениями Правительства Москвы от 7 апреля 2009 г. № 270-ПП «О создании Городской комиссии по вопросам градостроительства, землепользования и застройки при Правительстве Москвы и об утверждении положений о Городской и окружной комиссиях по вопросам градостроительства, землепользования и застройки при Правительстве Москвы», от 22 марта 2022 г. № 438-ПП «О реализации положений пункта 2 статьи 7 Федерального закона от 14 марта 2022 г. № 58-ФЗ «О внесении изменений в отдельные законодательные акты Российской Федерации» **Правительство Москвы постановляет:**

1. Внести изменения в постановление Правительства Москвы от 28 марта 2017 г. № 120-ПП «Об утверждении правил землепользования и застройки города Москвы»:

1.1. Карту градостроительного зонирования «Границы территориальных зон и виды разрешенного использования земельных участков и объектов капитального строительства. Южный административный округ города Москвы» раздела 1 книги 7 территориальной части правил землепользования и застройки приложения к постановлению дополнить изображением территориальной зоны согласно приложению 1 к настоящему постановлению.

1.2. Карту градостроительного зонирования «Границы территориальных зон, подзон территориальных зон и предельные параметры разрешенного строительства, реконструкции объектов капитального строительства. Южный административный округ города Москвы» раздела 1 книги 7 территориальной части правил землепользования и застройки приложения к постановлению дополнить изображением территориальной зоны согласно приложению 2 к настоящему постановлению.


2. Контроль за выполнением настоящего постановления возложить на заместителя Мэра Москвы в Правительстве Москвы по вопросам градостроительной политики и строительства Бочкарева А.Ю.

Мэр Москвы **С.С.Собянин**

Приложение 1
*к постановлению Правительства Москвы
от 25 июля 2022 г. № 1570-ПП*

**Внесение изменения в приложение к постановлению Правительства Москвы
от 28 марта 2017 г. № 120-ПП**

Книга 7
Карта градостроительного зонирования
Границы территориальных зон и виды разрешенного использования
земельных участков и объектов капитального строительства
Южный административный округ города Москвы



Приложение 2
к постановлению Правительства Москвы
от 25 июля 2022 г. № 1570-ПП

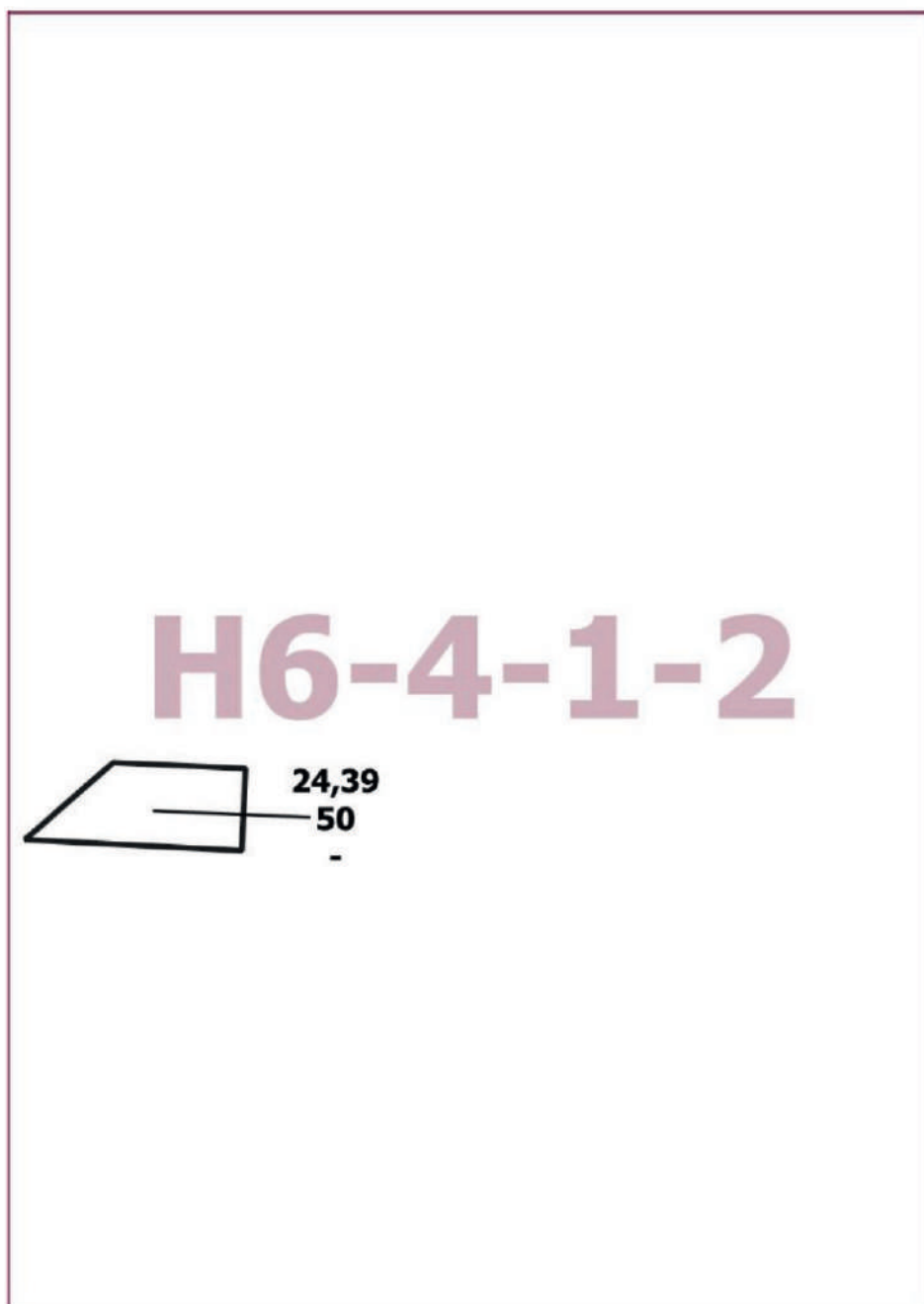
Внесение изменения в приложение к постановлению Правительства Москвы
от 28 марта 2017 г. № 120-ПП

Книга 7

Карта градостроительного зонирования

Границы территориальных зон, подзон территориальных зон и предельные параметры разрешенного строительства, реконструкции объектов капитального строительства

Южный административный округ города Москвы



О внесении изменений в постановление Правительства Москвы от 28 марта 2017 г. № 120-ПП

Постановление Правительства Москвы от 26 июля 2022 года № 1572-ПП

В соответствии с Градостроительным кодексом Российской Федерации, Законом города Москвы от 25 июня 2008 г. № 28 «Градостроительный кодекс города Москвы», постановлениями Правительства Москвы от 7 апреля 2009 г. № 270-ПП «О создании Городской комиссии по вопросам градостроительства, землепользования и застройки при Правительстве Москвы и об утверждении положений о Городской и окружной комиссиях по вопросам градостроительства, землепользования и застройки при Правительстве Москвы», от 22 марта 2022 г. № 438-ПП «О реализации положений пункта 2 статьи 7 Федерального закона от 14 марта 2022 г. № 58-ФЗ «О внесении изменений в отдельные законодательные акты Российской Федерации» **Правительство Москвы постановляет:**

1. Внести изменения в постановление Правительства Москвы от 28 марта 2017 г. № 120-ПП «Об утверждении правил землепользования и застройки города Москвы»:

1.1. Карту градостроительного зонирования «Границы территориальных зон и виды разрешенного использования земельных участков и объектов капитального строительства. Северо-Западный административный округ города Москвы» раздела 1 книги 10 территориальной части правил землепользования и застройки приложения к постановлению дополнить изображением территориальной зоны согласно приложению 1 к настоящему постановлению.

1.2. Карту градостроительного зонирования «Границы территориальных зон, подзон территориальных зон и предельные параметры разрешенного строительства, реконструкции объектов капитального строительства. Северо-Западный административный округ города Москвы» раздела 1 книги 10 территориальной части правил землепользования и застройки приложения к постановлению дополнить изображением территориальной зоны согласно приложению 2 к настоящему постановлению.


2. Контроль за выполнением настоящего постановления возложить на заместителя Мэра Москвы в Правительстве Москвы по вопросам градостроительной политики и строительства Бочкарева А.Ю.

Мэр Москвы **С.С.Собянин**

Приложение 1
к постановлению Правительства Москвы
от 26 июля 2022 г. № 1572-ПП

**Внесение изменения в приложение к постановлению Правительства Москвы
от 28 марта 2017 г. № 120-ПП**

Книга 10
Карта градостроительного зонирования
Границы территориальных зон и виды разрешенного использования
земельных участков и объектов капитального строительства
Северо-Западный административный округ города Москвы



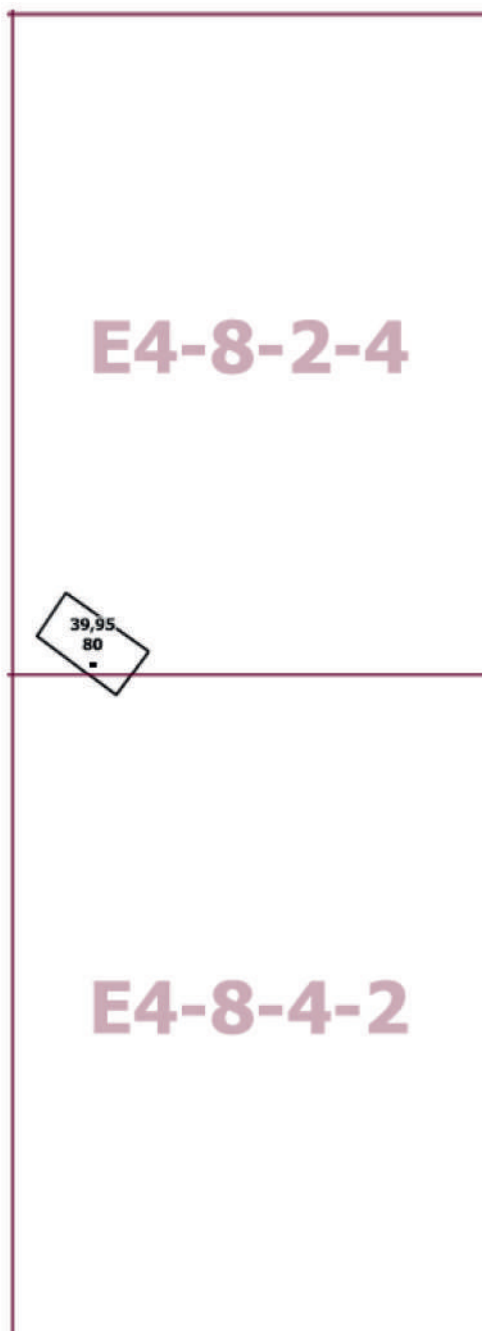
Приложение 2
к постановлению Правительства Москвы
от 26 июля 2022 г. № 1572-ПП

**Внесение изменения в приложение к постановлению Правительства Москвы
от 28 марта 2017 г. № 120-ПП**

Книга 10

Карта градостроительного зонирования

Границы территориальных зон, подзон территориальных зон и предельные параметры
разрешенного строительства, реконструкции объектов капитального строительства
Северо-Западный административный округ города Москвы



О внесении изменений в постановление Правительства Москвы от 28 марта 2017 г. № 120-ПП

Постановление Правительства Москвы от 26 июля 2022 года № 1573-ПП

В соответствии с Градостроительным кодексом Российской Федерации, Законом города Москвы от 25 июня 2008 г. № 28 «Градостроительный кодекс города Москвы», постановлениями Правительства Москвы от 7 апреля 2009 г. № 270-ПП «О создании Городской комиссии по вопросам градостроительства, землепользования и застройки при Правительстве Москвы и об утверждении положений о Городской и окружной комиссиях по вопросам градостроительства, землепользования и застройки при Правительстве Москвы», от 22 марта 2022 г. № 438-ПП «О реализации положений пункта 2 статьи 7 Федерального закона от 14 марта 2022 г. № 58-ФЗ «О внесении изменений в отдельные законодательные акты Российской Федерации» **Правительство Москвы постановляет:**

1. Внести изменения в постановление Правительства Москвы от 28 марта 2017 г. № 120-ПП «Об утверждении правил землепользования и застройки города Москвы»:

1.1. Изображение территориальной зоны на карте градостроительного зонирования «Границы территориальных зон и виды разрешенного использования земельных участков и объектов капитального строительства. Центральный административный округ города Москвы» раздела 1 книги 2 территориальной части правил землепользования и застройки приложения к постановлению изменить согласно приложению 1 к настоящему постановлению.

1.2. Изображение территориальной зоны на карте градостроительного зонирования «Границы территориальных зон, подзон территориальных зон и предельные параметры разрешенного строительства, реконструкции объектов капитального строительства. Центральный административный округ города Москвы» раздела 1 книги 2 территориальной части правил землепользования и застройки приложения к постановлению изменить согласно приложению 2 к настоящему постановлению.

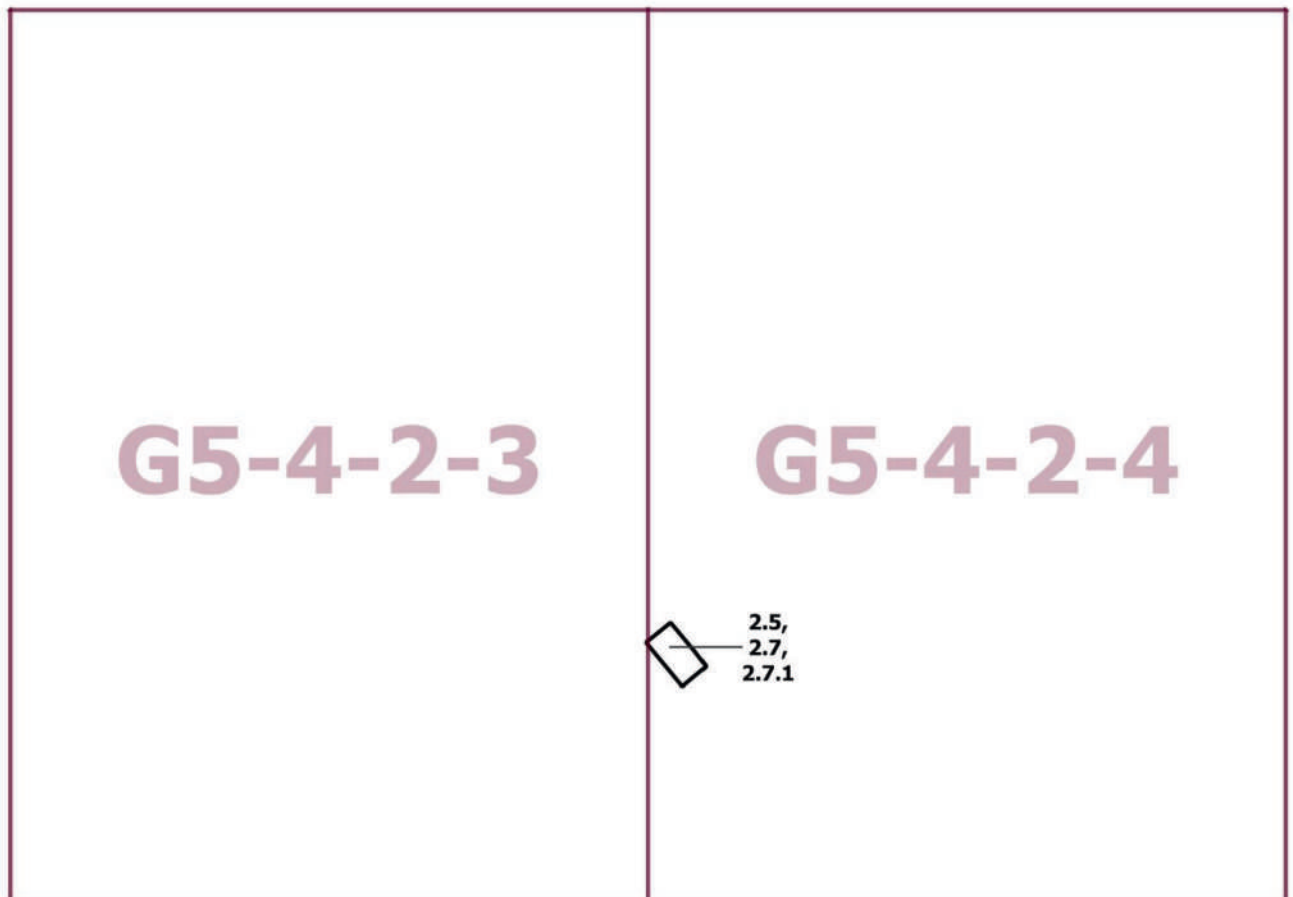
2. Контроль за выполнением настоящего постановления возложить на заместителя Мэра Москвы в Правительстве Москвы по вопросам градостроительной политики и строительства Бочкарева А.Ю.

Мэр Москвы **С.С.Собянин**

Приложение 1
к постановлению Правительства Москвы
от 26 июля 2022 г. № 1573-ПП

**Внесение изменения в приложение к постановлению Правительства Москвы
от 28 марта 2017 г. № 120-ПП**

Книга 2
Карта градостроительного зонирования
Границы территориальных зон и виды разрешенного использования
земельных участков и объектов капитального строительства
Центральный административный округ города Москвы



Приложение 2
к постановлению Правительства Москвы
от 26 июля 2022 г. № 1573-ПП

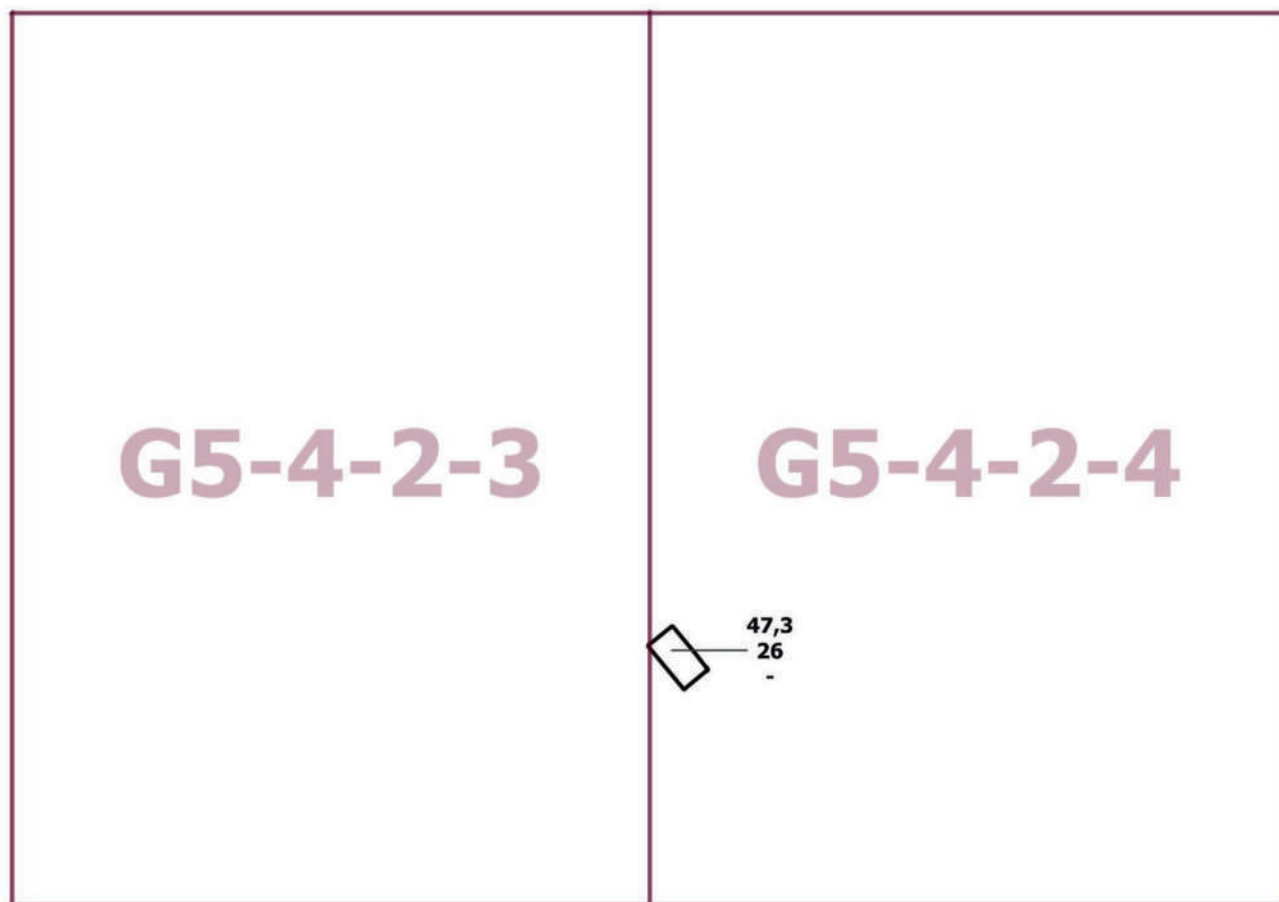
**Внесение изменения в приложение к постановлению Правительства Москвы
от 28 марта 2017 г. № 120-ПП**

Книга 2

Карта градостроительного зонирования

Границы территориальных зон, подзон территориальных зон и предельные параметры
разрешенного строительства, реконструкции объектов капитального строительства

Центральный административный округ города Москвы



Об объекте природного комплекса Восточного административного округа города Москвы

Постановление Правительства Москвы от 26 июля 2022 года № 1595-ПП

В связи с изменением градостроительной ситуации, в целях соблюдения баланса природных и озелененных территорий города Москвы, в соответствии с Законом города Москвы от 5 мая 1999 г. № 17 «О защите зеленых насаждений», на основании законов города Москвы от 25 июня 2008 г. № 28 «Градостроительный кодекс города Москвы» и от 5 мая 2010 г. № 17 «О Генеральном плане города Москвы» **Правительство Москвы постановляет:**

1. Изменить границы объекта природного комплекса № 98 Восточного административного округа города Москвы «Бульвар в составе жилой территории», исключив из его состава участок территории площадью 0,02 га и включив в его состав участок территории площадью 0,02 га, согласно приложению 1 к настоящему постановлению.

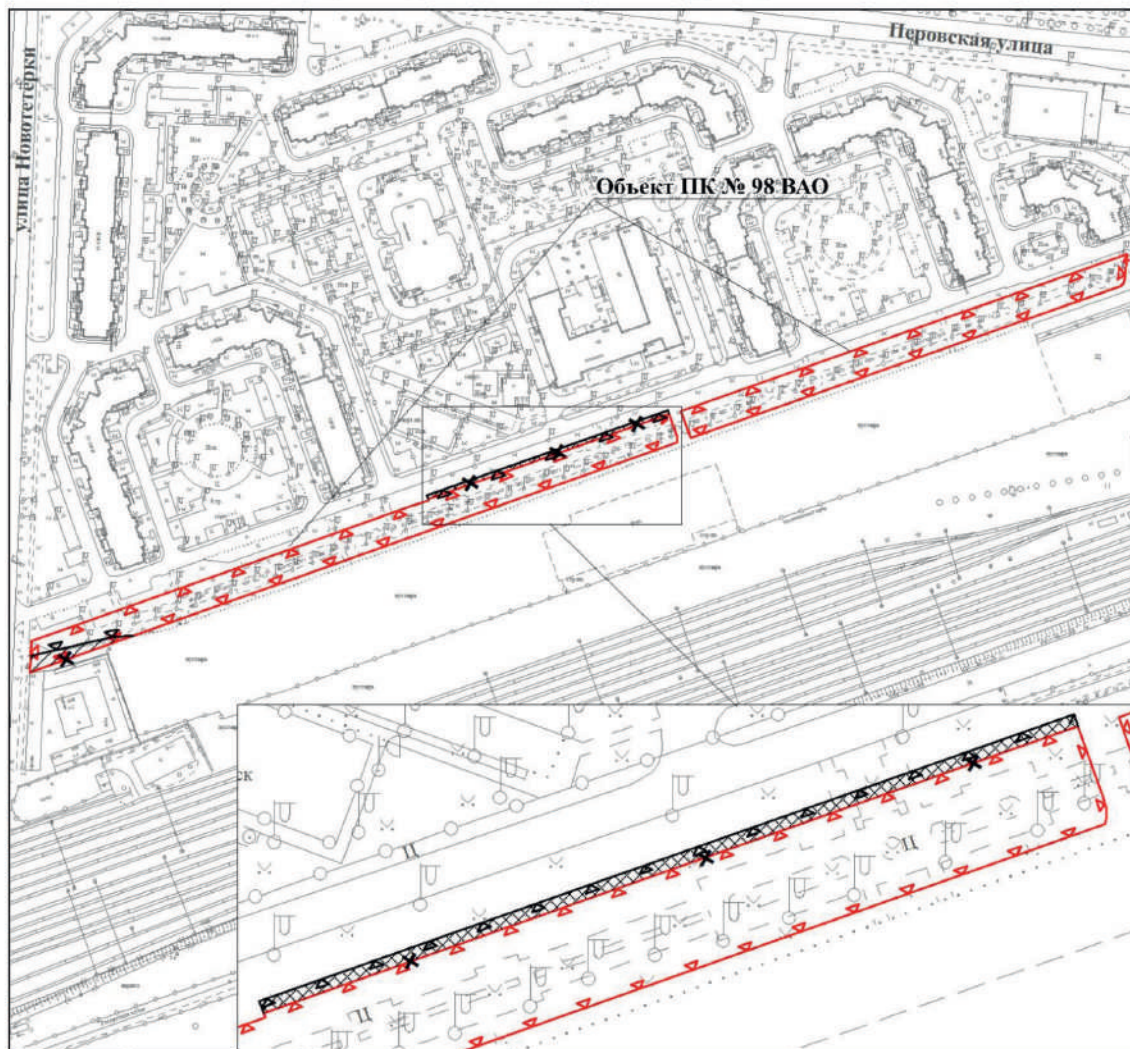
2. Внести изменение в постановление Правительства Москвы от 19 января 1999 г. № 38 «О проектных предложениях по установлению границ Природного комплекса с их описанием и закреплении актами красных линий» (в редакции постановления Правительства Москвы от 2 июля 2019 г. № 774-ПП), изложив пункт 98 раздела «Восточный АО» приложения 1 к постановлению в редакции согласно приложению 2 к настоящему постановлению.

3. Контроль за выполнением настоящего постановления возложить на заместителя Мэра Москвы в Правительстве Москвы по вопросам градостроительной политики и строительства Бочкарева А.Ю.






Мэр Москвы **С.С.Собянин**

Приложение 1
к постановлению Правительства Москвы
от 26 июля 2022 г. № 1595-ПП

**Схема границ объекта природного комплекса № 98 Восточного
административного округа города Москвы
"Бульвар в составе жилой территории"**



УСЛОВНЫЕ ОБОЗНАЧЕНИЯ

-  существующие границы объектов природного комплекса города Москвы
-  отменяемые границы объектов природного комплекса города Москвы
-  устанавливаемые границы объектов природного комплекса города Москвы
-  участок территории, исключаемый из состава объекта природного комплекса № 98 Восточного административного округа города Москвы "Бульвар в составе жилой территории", площадью 0,02 га
-  участок территории, включаемый в состав объекта природного комплекса № 98 Восточного административного округа города Москвы "Бульвар в составе жилой территории", площадью 0,02 га

Приложение 2

к постановлению Правительства Москвы
от 26 июля 2022 г. № 1595-ПП

Внесение изменения в приложение 1 к постановлению Правительства Москвы
от 19 января 1999 г. № 38

ПЕРЕЧЕНЬ ТЕРРИТОРИЙ ПРИРОДНОГО КОМПЛЕКСА Г. МОСКВЫ (кроме особо охраняемых природных территорий и объектов Природного комплекса Центрального административного округа)

№ объекта	Наименование объекта Природного комплекса	Режим регулирования градостроительной деятельности	Площадь**, га
1	2	3	4
Восточный АО			
98	Бульвар в составе жилой территории	Озелененная территория общего пользования	0,61

Об объектах природного комплекса Южного административного округа города Москвы

Постановление Правительства Москвы от 26 июля 2022 года № 1596-ПП

В связи с изменением градостроительной ситуации, в целях соблюдения баланса природных и озелененных территорий города Москвы, в соответствии с Законом города Москвы от 5 мая 1999 г. № 17 «О защите зеленых насаждений», на основании законов города Москвы от 25 июня 2008 г. № 28 «Градостроительный кодекс города Москвы» и от 5 мая 2010 г. № 17 «О Генеральном плане города Москвы» **Правительство Москвы постановляет:**

1. Изменить границы объекта природного комплекса № 56 Южного административного округа города Москвы «Сквер вблизи дома 3 по Хавской улице», включив в его состав участок территории площадью 0,14 га, согласно приложению 1 к настоящему постановлению.

2. Изменить границы объекта природного комплекса № 163 Южного административного округа города Москвы «Техническая зона ЛЭП от пересечения Курского и Павелецкого направлений Московской железной дороги до МКАД», исключив из его состава участок территории площадью 0,12 га, согласно приложению 2 к настоящему постановлению.

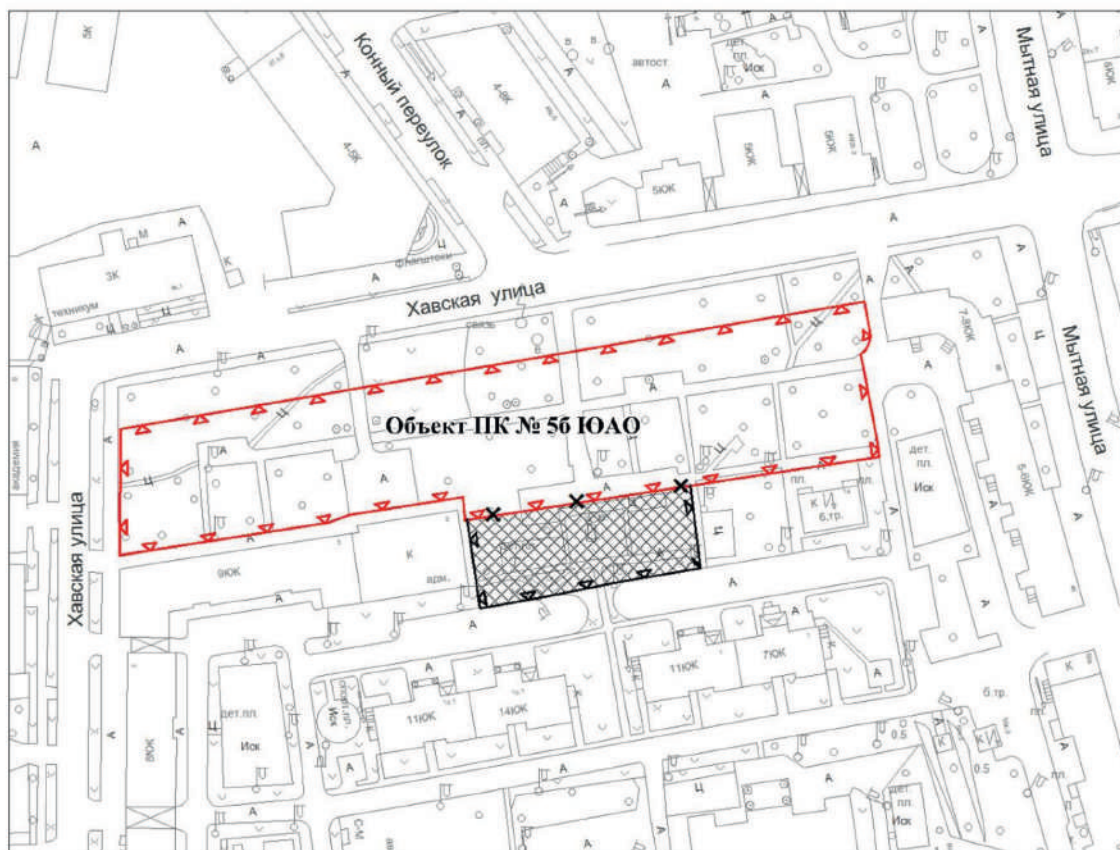
3. Внести изменения в постановление Правительства Москвы от 19 января 1999 г. № 38 «О проектных предложениях по установлению границ Природного комплекса с их описанием и закреплением актами красных линий» (в редакции постановлений Правительства Москвы от 4 августа 2020 г. № 1195-ПП, от 10 августа 2021 г. № 1225-ПП) изложив пункты 56 и 163 раздела «Южный АО» приложения 1 к постановлению в редакции согласно приложению 3 к настоящему постановлению.

4. Контроль за выполнением настоящего постановления возложить на заместителя Мэра Москвы в Правительстве Москвы по вопросам градостроительной политики и строительства Бочкарева А.Ю.

Мэр Москвы **С.С.Собянин**

Приложение 1
к постановлению Правительства Москвы
от 26 июля 2022 г. № 1596-ПП

Схема границ объекта природного комплекса № 56 Южного административного округа города Москвы "Сквер вблизи дома 3 по Хавской улице"



УСЛОВНЫЕ ОБОЗНАЧЕНИЯ





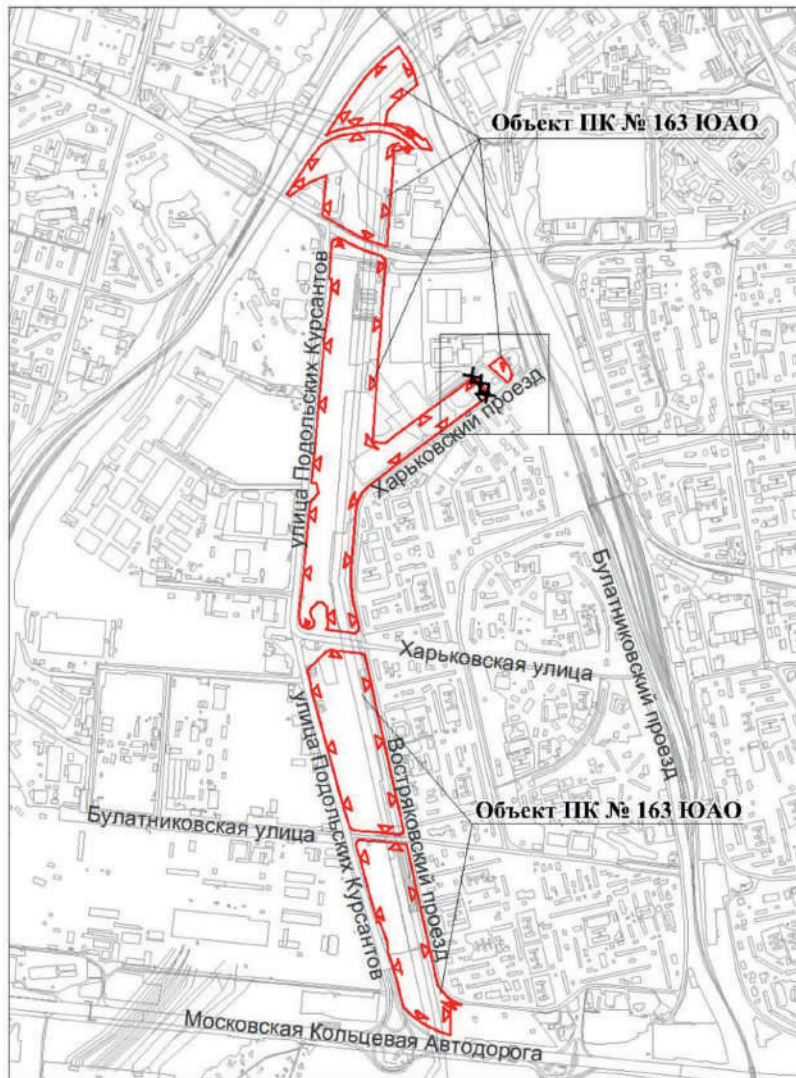




-  существующие границы объектов природного комплекса города Москвы
-  отменяемые границы объектов природного комплекса города Москвы
-  устанавливаемые границы объектов природного комплекса города Москвы
-  участок территории, включаемый в состав объекта природного комплекса № 56 Южного административного округа города Москвы "Сквер вблизи дома 3 по Хавской улице", площадью 0,14 га

Схема границ объекта природного комплекса № 163 Южного административного округа города Москвы "Техническая зона ЛЭП от пересечения Курского и Павелецкого направлений Московской железной дороги до МКАД"



УСЛОВНЫЕ ОБОЗНАЧЕНИЯ

-  существующие границы объектов природного комплекса города Москвы
-  отменяемые границы объектов природного комплекса города Москвы
-  устанавливаемые границы объектов природного комплекса города Москвы
-  участок территории, исключаемый из состава объекта природного комплекса № 163 Южного административного округа города Москвы "Техническая зона ЛЭП от пересечения Курского и Павелецкого направлений Московской железной дороги до МКАД", площадью 0,12 га

Приложение 3
к постановлению Правительства Москвы
от 26 июля 2022 г. № 1596-ПП

Внесение изменений в приложение 1 к постановлению Правительства Москвы
от 19 января 1999 г. № 38

ПЕРЕЧЕНЬ ТЕРРИТОРИЙ ПРИРОДНОГО КОМПЛЕКСА Г. МОСКВЫ
(кроме особо охраняемых природных территорий и объектов Природного комплекса
Центрального административного округа)

№ объекта	Наименование объекта Природного комплекса	Режим регулирования градостроительной деятельности	Площадь**, га
1	2	3	4
Южный АО			
56	Сквер вблизи дома 3 по Хавской улице	Озелененная территория общего пользования	0,89
163	Техническая зона ЛЭП от пересечения Курского и Павелецкого направлений Московской железной дороги до МКАД	Озелененная территория специального назначения	86,21

Об объектах природного комплекса Южного административного округа города Москвы

Постановление Правительства Москвы от 26 июля 2022 года № 1597-ПП

В соответствии с Законом города Москвы от 5 мая 1999 г. № 17 «О защите зеленых насаждений», Законом города Москвы от 25 июня 2008 г. № 28 «Градостроительный кодекс города Москвы», Законом города Москвы от 5 мая 2010 г. № 17 «О Генеральном плане города Москвы», в связи с изменением градостроительной ситуации и в целях соблюдения баланса природных и озелененных территорий города Москвы **Правительство Москвы постановляет:**

1. Включить в состав природных и озелененных территорий Южного административного округа города Москвы участок территории площадью 0,35 га, образовав объект природного комплекса № 37в «Сквер у мемориала Великой Отечественной Войны по 3-й Рощинской улице» и установив его границы согласно приложению 1 к настоящему постановлению.

2. Изменить границы объекта природного комплекса № 45 Южного административного округа города Москвы «Стадион «Труд», Варшавское шоссе», исключив из его состава участок территории площадью 0,97 га, согласно приложению 2 к настоящему постановлению.

3. Присвоить объекту природного комплекса № 66 Южного административного округа города Москвы «Бульвар на Нагатинской набережной р.Москвы» новое наименование «Бульвар имени художника В.В.Верещагина».

4. Включить в состав природных и озелененных территорий Южного административного округа города Москвы участок территории площадью 0,54 га, образовав объект природного комплекса № 76ж «Озелененная территория у дома 15 по Шипиловской улице» и установив его границы согласно приложению 3 к настоящему постановлению.

5. Включить в состав природных и озелененных территорий Южного административного округа города Москвы участок территории площадью 0,31 га, образовав объект природного комплекса № 133а «Озелененная территория у платформы «Чертаново» Павелецкого направления Московской железной дороги» и установив его границы согласно приложению 4 к настоящему постановлению.

6. Внести изменения в постановление Правительства Москвы от 19 января 1999 г. № 38 «О проектных предложениях по установлению границ Природного комплекса с их описанием и закреплением актами красных линий» (в редакции постановлений Правительства Москвы от 29 сентября 2015 г. № 621-ПП, от 26 декабря 2019 г. № 1848-ПП, от 23 сентября 2020 г. № 1577-ПП, от 14 июня 2022 г. № 1075-ПП):

6.1. Раздел «Южный АО» приложения 1 к постановлению дополнить пунктами 37в, 76ж, 133а в редакции согласно приложению 5 к настоящему постановлению.

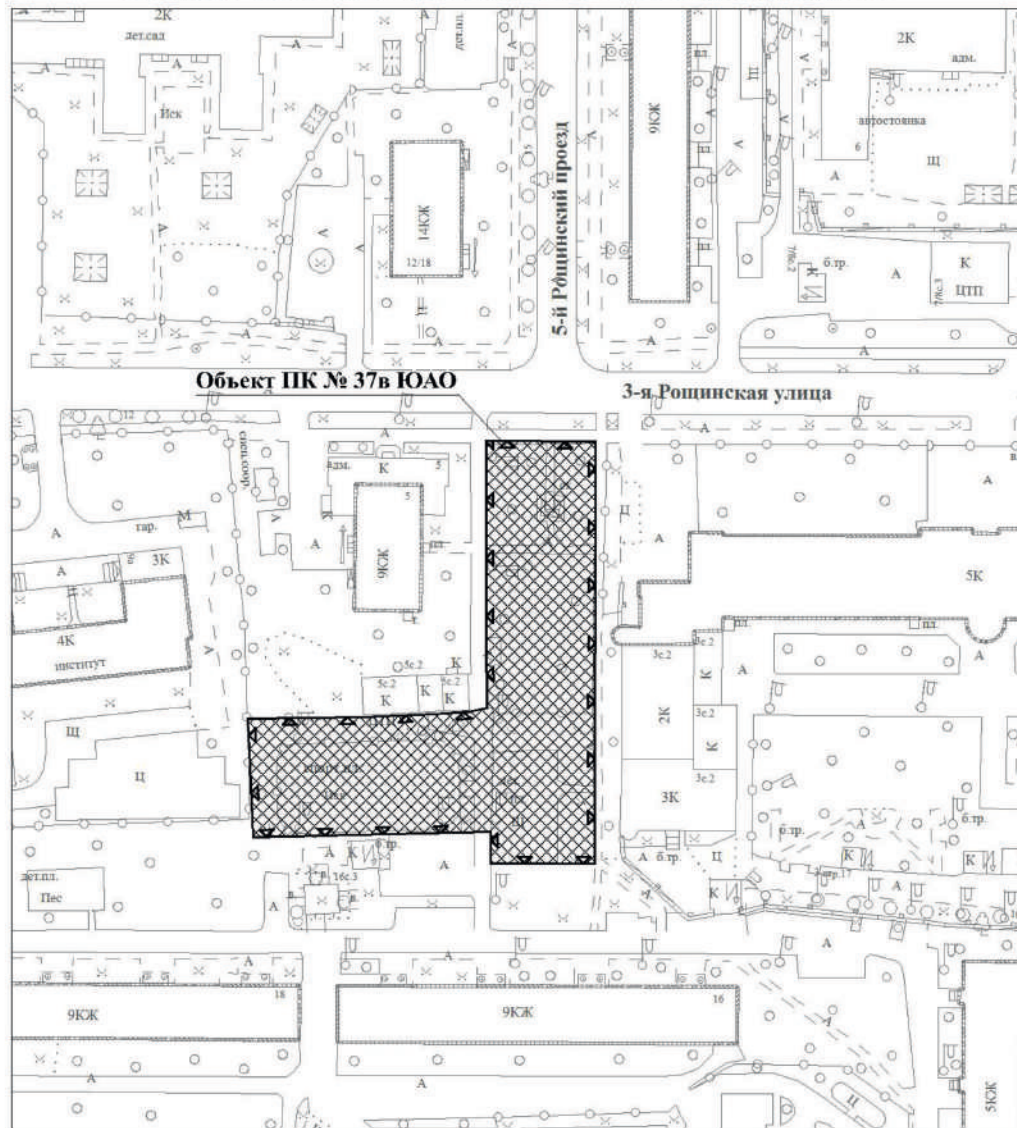
6.2. Пункты 45, 66 раздела «Южный АО» приложения 1 к постановлению изложить в редакции согласно приложению 5 к настоящему постановлению.

7. Контроль за выполнением настоящего постановления возложить на заместителя Мэра Москвы в Правительстве Москвы по вопросам градостроительной политики и строительства Бочкарева А.Ю.

Мэр Москвы **С.С.Собянин**

Приложение 1
к постановлению Правительства Москвы
от 26 июля 2022 г. № 1597-ПП

**Схема границ объекта природного комплекса № 37в Южного
административного округа города Москвы "Сквер у мемориала
Великой Отечественной Войны по 3-й Рощинской улице"**



УСЛОВНЫЕ ОБОЗНАЧЕНИЯ

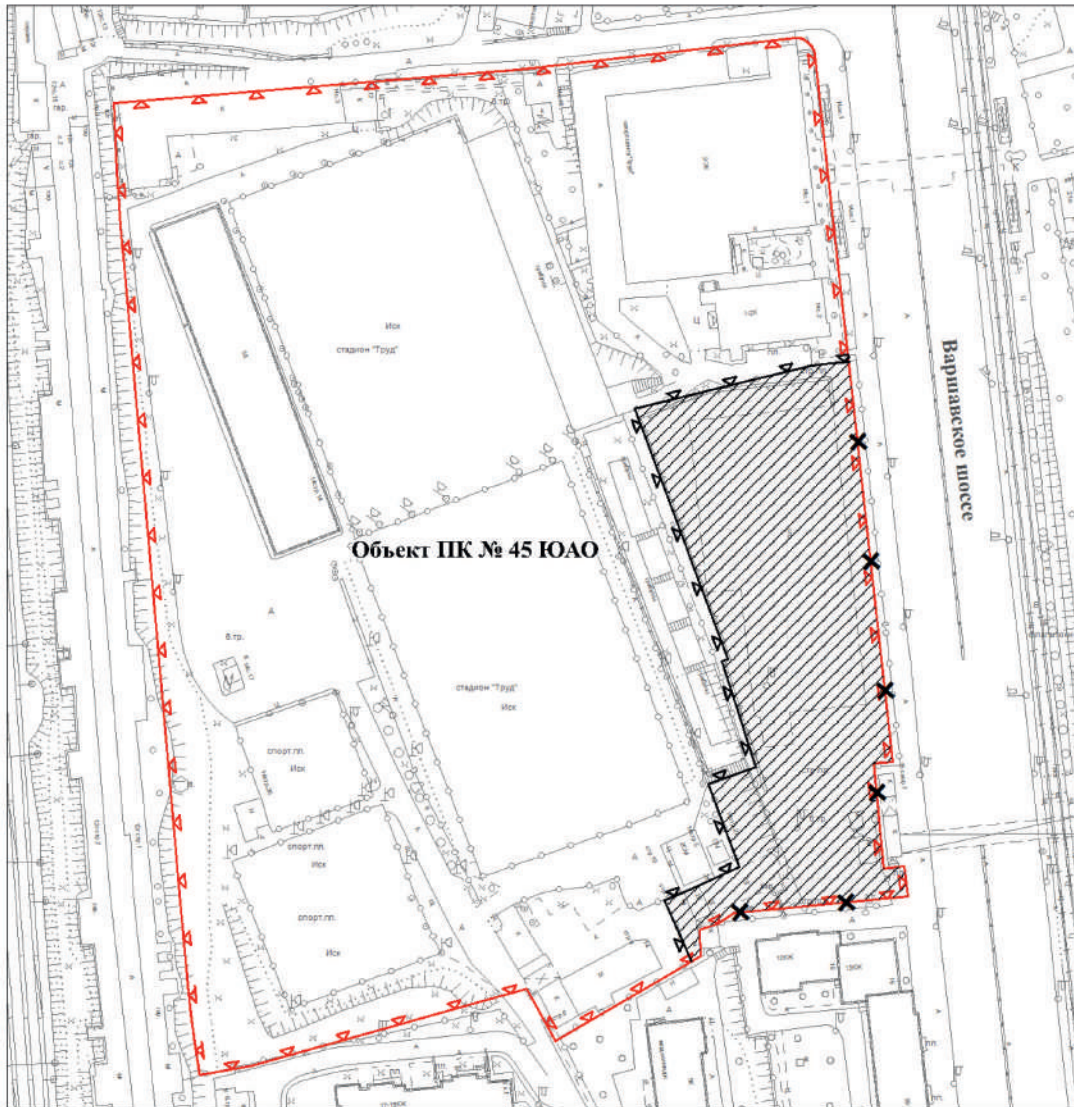


устанавливаемые границы объектов природного комплекса города Москвы







участок территории, включаемый в состав объекта природного комплекса № 37в Южного административного округа города Москвы "Сквер у мемориала Великой Отечественной Войны по 3-й Рощинской улице", площадью 0,35 га

**Схема границ объекта природного комплекса № 45 Южного
административного округа города Москвы
"Стадион "Труд", Варшавское шоссе"**

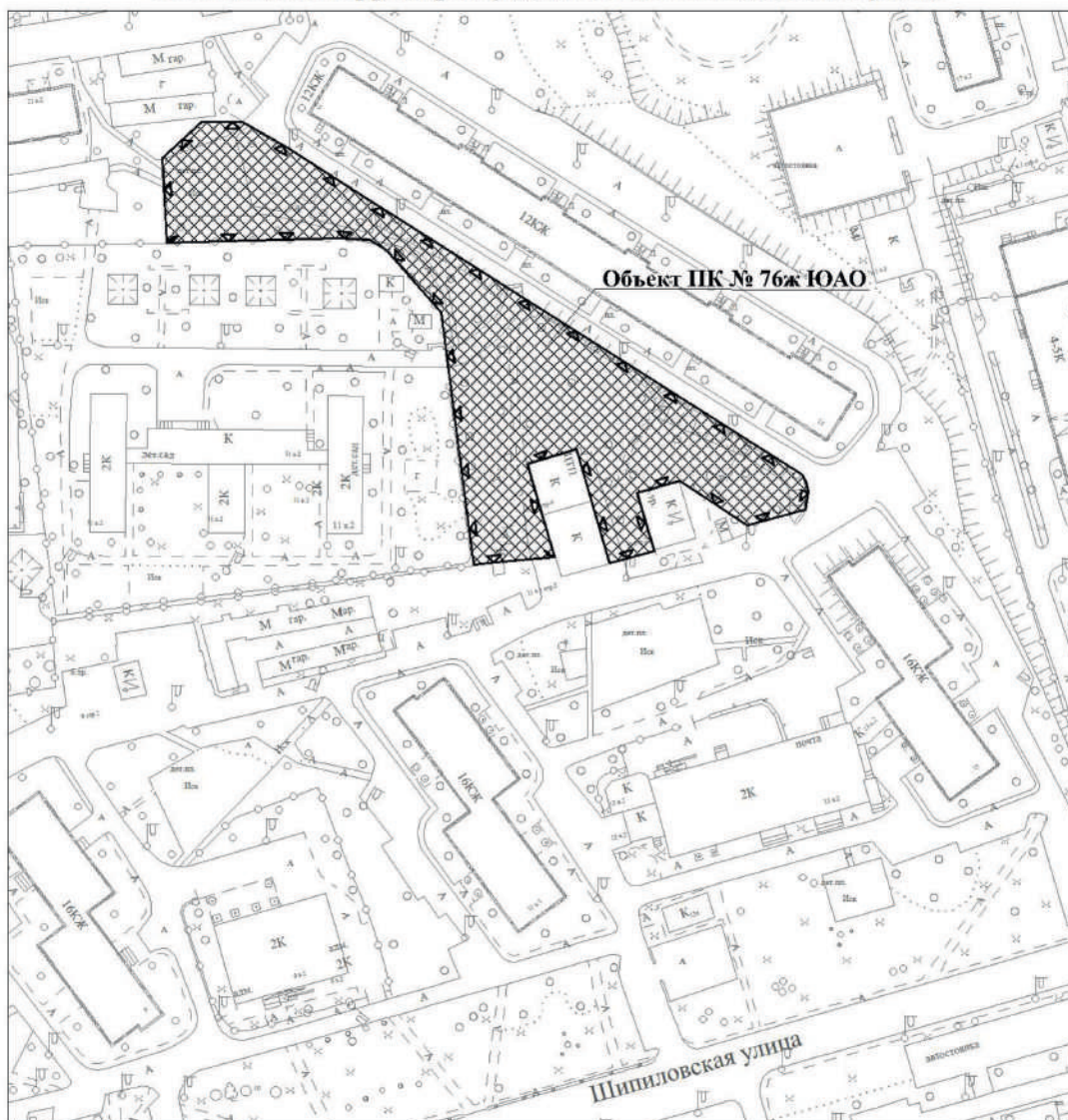


УСЛОВНЫЕ ОБОЗНАЧЕНИЯ

-  существующие границы объектов природного комплекса города Москвы
-  отменяемые границы объектов природного комплекса города Москвы
-  устанавливаемые границы объектов природного комплекса города Москвы
-  участок территории, исключаемый из состава объекта природного комплекса № 45 Южного административного округа города Москвы "Стадион "Труд", Варшавское шоссе", площадью 0,97 га

Приложение 3
к постановлению Правительства Москвы
от 26 июля 2022 г. № 1597-ПП

**Схема границ объекта природного комплекса № 76ж
Южного административного округа города Москвы
"Озелененная территория у дома 15 по Шипиловской улице"**



УСЛОВНЫЕ ОБОЗНАЧЕНИЯ

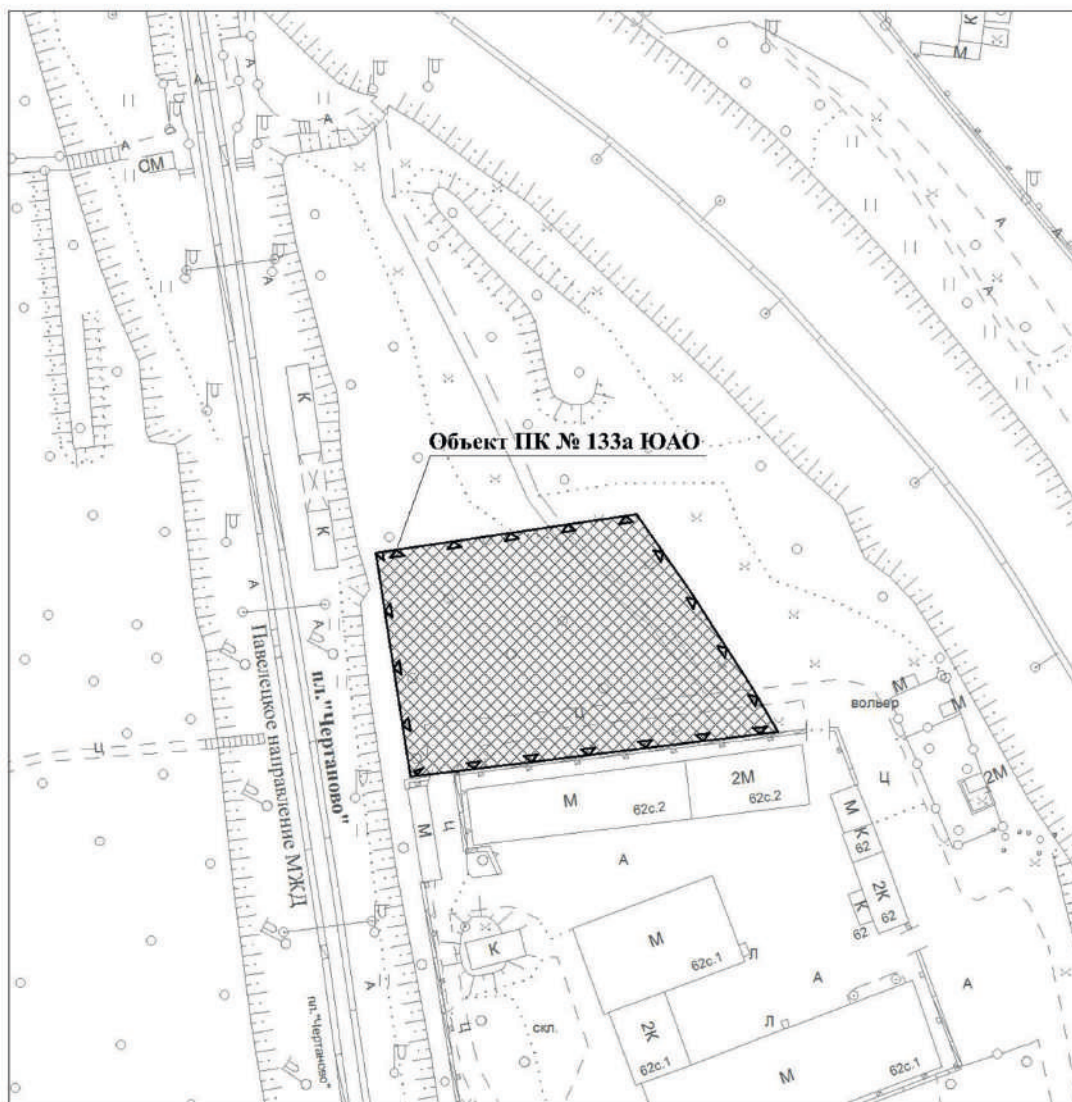


устанавливаемые границы объектов природного комплекса города Москвы



участок территории, включаемый в состав объекта природного комплекса № 76ж Южного административного округа города Москвы "Озелененная территория у дома 15 по Шипиловской улице", площадью 0,54 га

**Схема границ объекта природного комплекса № 133а Южного
административного округа города Москвы "Озелененная территория
у платформы "Чертаново" Павелецкого направления
Московской железной дороги"**



УСЛОВНЫЕ ОБОЗНАЧЕНИЯ



устанавливаемые границы объектов природного комплекса города Москвы



участок территории, включаемый в состав объекта природного комплекса № 133а Южного административного округа города Москвы "Озелененная территория у платформы "Чертаново" Павелецкого направления Московской железной дороги", площадью 0,31 га

Приложение 5
к постановлению Правительства Москвы
от 26 июля 2022 г. № 1597-ПП

Внесение изменений в приложение 1 к постановлению Правительства Москвы
от 19 января 1999 г. № 38

ПЕРЕЧЕНЬ ТЕРРИТОРИЙ ПРИРОДНОГО КОМПЛЕКСА Г. МОСКВЫ
(кроме особо охраняемых природных территорий и объектов Природного комплекса
Центрального административного округа)

№ объекта	Наименование объекта Природного комплекса	Режим регулирования градостроительной деятельности	Площадь**, га
1	2	3	4
Южный АО			
37в	Сквер у мемориала Великой Отечественной Войны по 3-й Роцинской улице	Озелененная территория общего пользования	0,35
45	Стадион «Труд», Варшавское шоссе	Озелененная территория общего пользования	5,88
66	Бульвар имени художника В.В.Верещагина	Озелененная территория общего пользования	12,42
76ж	Озелененная территория у дома 15 по Шипиловской улице	Озелененная территория общего пользования	0,54
133а	Озелененная территория у платформы «Чертаново» Павелецкого направления Московской железной дороги	Озелененная территория специального назначения	0,31

О внесении изменений в постановления Правительства Москвы от 29 декабря 1998 г. № 1012 и от 19 ноября 2020 г. № 2013-ПП

Постановление Правительства Москвы от 26 июля 2022 года № 1598-ПП

В соответствии с Федеральным законом от 14 марта 1995 г. № 33-ФЗ «Об особо охраняемых природных территориях», Законом города Москвы от 26 сентября 2001 г. № 48 «Об особо охраняемых природных территориях в городе Москве» **Правительство Москвы постановляет:**

1. Внести изменение в постановление Правительства Москвы от 29 декабря 1998 г. № 1012 «О проектных предложениях по установлению границ особо охраняемых природных территорий: природно-исторического парка «Москворецкий» и природно-исторического парка «Останкино» (в редакции постановлений Правительства Москвы от 16 марта 2004 г. № 144-ПП, от 31 мая 2005 г. № 372-ПП, от 2 августа 2005 г. № 567-ПП, от 11 сентября 2007 г. № 780-ПП, от 2 сентября 2008 г. № 794-ПП, от 16 декабря 2008 г. № 1141-ПП, от 25 октября 2011 г. № 486-ПП, от 13 февраля 2013 г. № 69-ПП, от 3 марта 2015 г. № 98-ПП, от 14 апреля 2015 г. № 208-ПП, от 16 июля 2015 г. № 444-ПП, от 21 сентября 2016 г. № 593-ПП, от 29 ноября 2016 г. № 788-ПП, от 22 февраля 2017 г. № 70-ПП, от 22 марта 2018 г. № 214-ПП, от 5 июня 2018 г. № 540-ПП, от 24 июля 2018 г. № 772-ПП, от 11 сентября 2020 г. № 1496-ПП, от 19 ноября 2020 г. № 2013-ПП, от 21 декабря 2021 г. № 2125-ПП), дополнив раздел 2 приложения 1а к постановлению подразделом «Участок 32» в редакции согласно приложению 1 к настоящему постановлению.

2. Внести изменения в постановление Правительства Москвы от 19 ноября 2020 г. № 2013-ПП «Об особо охраняемой природной территории регионального значения «Природно-исторический парк «Москворецкий» и памятниках природы, расположенных в ее границах»:

2.1. Общую схему, листы 3, 5, 6, 10, 12, 13, 26, 27, 30, 31, 60, 69, 70, 79, 80, 89, 90 раздела 1 приложения 1 к Положению приложения 12 к постановлению изложить в редакции согласно приложению 2 к настоящему постановлению.

2.2. Строку с порядковым номером 3, пункты 3.3, 3.4, 3.18, 3.62, строку с порядковым номером 5, пункты 5.3, 5.12, 5.13, строку с порядковым номером 6, пункты 6.13, 6.15, 6.16, 6.21, строку с порядковым номером 8, пункты 8.25, 8.26 таблицы раздела 2 приложения 1 к Положению приложения 12 к постановлению изложить в редакции согласно приложению 3 к настоящему постановлению.

2.3. Таблицу раздела 2 приложения 1 к Положению приложения 12 к постановлению дополнить пунктами 3.99, 5.22, 6.33 в редакции согласно приложению 3 к настоящему постановлению.

2.4. Пункт 8.1 таблицы раздела 2 приложения 1 к Положению приложения 12 к постановлению признать утратившим силу.

2.5. Строки с наименованием, индексом и номером функциональной зоны парка «Прогулочные зоны (П-1 – П-25, П-27 – П-36, П-40, П-43 – П-54, П-57 – П-80, П-82 – П-85, П-92, П-93, П-97, П-98)», «Рекреационные центры (РЦ-3)», «Рекреационные центры (РЦ-10 – РЦ-12)», «Рекреационные центры (РЦ-13)», «Физкультурно-оздоровительные и спортивные зоны (С-12, С-15)», «Физкультурно-оздоровительные и спортивные зоны (С-13, С-14, С-16 – С-19,

С-22 – С-24)», «Участки, предоставленные юридическим лицам и гражданам (СП-22, СП-24, СП-25)», «Участки, предоставленные юридическим лицам и гражданам (СП-26 – СП-44)» таблицы раздела 3 приложения 1 к Положению приложения 12 к постановлению изложить в редакции согласно приложению 4 к настоящему постановлению.

2.6. Таблицу раздела 3 приложения 1 к Положению приложения 12 к постановлению дополнить после строки с наименованием, индексом и номером функциональной зоны парка «Прогулочные зоны (П-1 – П-25, П-27 – П-36, П-40, П-43 – П-54, П-57 – П-80, П-82 – П-85, П-92, П-93, П-97, П-98)» строкой «Прогулочные зоны (П-99)», после строки «Рекреационные центры (РЦ-21)» строкой «Рекреационные центры (РЦ-22)», после строки «Физкультурно-оздоровительные и спортивные зоны (С-20)» строкой «Физкультурно-оздоровительные и спортивные зоны (С-21)», после строки «Физкультурно-оздоровительные и спортивные зоны (С-30, С-32п)» строкой «Физкультурно-оздоровительные и спортивные зоны (С-33)», после строки «Участки, предоставленные юридическим лицам и гражданам (СП-45)» строкой «Участки, предоставленные юридическим лицам и гражданам (СП-51)», после строки «Участки, предоставленные юридическим лицам и гражданам (СП-136)» строкой «Участки, предоставленные юридическим лицам и гражданам (СП-143 – СП-145)» в редакции согласно приложению 4 к настоящему постановлению.

2.7. В таблице раздела 3 приложения 1 к Положению приложения 12 к постановлению строку с наименованием, индексом и номером функциональной зоны парка «Участки, предоставленные юридическим лицам и гражданам (СП-46 – СП-63)» заменить строкой «Участки, предоставленные юридическим лицам и гражданам (СП-46 – СП-50, СП-52 – СП-63)», строку «Участки, предоставленные юридическим лицам и гражданам (СП-137 – СП-147)» заменить строкой «Участки, предоставленные юридическим лицам и гражданам (СП-137 – СП-142, СП-146 – СП-147)» в редакции согласно приложению 4 к настоящему постановлению.

2.8. Общую схему, листы 3, 5, 6, 10, 12, 13, 26, 27, 30, 31, 44, 45, 60, 69, 70, 79, 80, 89, 90 раздела 1 приложения 2 к Положению приложения 12 к постановлению изложить в редакции согласно приложению 5 к настоящему постановлению.

2.9. В разделе «Запрещается:» графы 3 пунктов 2.7, 4.9, 9.9, 10.7, 11.9, 12.9, 13.9 раздела 2 приложения 2 к Положению приложения 12 к постановлению дефис «– возведение объектов капитального строительства без положительного заключения государственной экологической экспертизы;» изложить в следующей редакции:

«– возведение объектов капитального строительства без утвержденного проекта планировки особо охраняемой природной территории;».

2.10. Раздел «Разрешается:» графы 3 пункта 3.9 раздела 2 приложения 2 к Положению приложения 12 к постановлению дополнить дефисом в следующей редакции:

«– размещение объектов, не являющихся объектами капитального строительства, в границах особо охраня-

емой природной территории в порядке, установленном Правительством Москвы».

2.11. Название подраздела 4 «Прогулочные зоны» раздела 2 приложения 2 к Положению приложения 12 к постановлению после слов «П-98» дополнить словами «, П-99».

2.12. Название подраздела 7 «Рекреационные центры» раздела 2 приложения 2 к Положению приложения 12 к постановлению после слов «РЦ-21» дополнить словами «, РЦ-22».

2.13. Раздел «Разрешается:» графы 3 пункта 7.10 раздела 2 приложения 2 к Положению приложения 12 к постановлению дополнить дефисом в следующей редакции:

«– строительство, ремонт, реконструкция объектов и сооружений, строительство дорог (в утвержденных красных линиях) и инженерно-технических коммуникаций и сооружений».

2.14. В разделе «Запрещается:» графы 3 пункта 7.10 раздела 2 приложения 2 к Положению приложения 12 к постановлению слова «– возведение объектов капитального строительства без положительного заключения государственной экологической экспертизы;» заменить словами «– возведение объектов капитального строительства без утвержденного проекта планировки особо охраняемой природной территории;», слова «– проведение разрытий для прокладки инженерных коммуникаций без согласования по установленным правилам;» заменить словами «– проведение разрытий для прокладки инженерных коммуникаций без согласования с уполномоченным Правительством Москвы органом исполнительной власти города Москвы по установленным правилам;».

2.15. Общую схему, листы 3, 5, 6, 10, 12, 13, 26, 27, 30, 31, 44, 45, 60, 68, 69, 70, 79, 80, 89, 90 раздела 1 приложения 3 к Положению приложения 12 к постановлению изложить в редакции согласно приложению 6 к настоящему постановлению.

2.16. Название графы 1 таблицы раздела 2 приложения 3 к Положению приложения 12 к постановлению изложить в следующей редакции:

«Номер зоны размещения объектов капитального строительства на схеме».

2.17. Строки с номером зоны размещения объектов капитального строительства на схеме 10, 238, 319 таблицы раздела 2 приложения 3 к Положению приложения 12 к постановлению признать утратившими силу.

2.18. Строки с номером зоны размещения объектов капитального строительства на схеме 92, 216, 327 таблицы раздела 2 приложения 3 к Положению приложения 12 к постановлению изложить в редакции согласно приложению 7 к настоящему постановлению.

2.19. Таблицу раздела 2 приложения 3 к Положению приложения 12 к постановлению дополнить строками с номером зоны размещения объектов капитального строительства на схеме 358, 359, 360 в редакции согласно приложению 7 к настоящему постановлению.

3. Контроль за выполнением настоящего постановления возложить на заместителя Мэра Москвы в Правительстве Москвы по вопросам жилищно-коммунального хозяйства и благоустройства Бирюкова П.П.

Мэр Москвы **С.С.Собянин**

Приложение 1
к постановлению Правительства Москвы
от 26 июля 2022 г. № 1598-ПП

Внесение изменения в раздел 2 приложения 1а к постановлению Правительства Москвы от 29 декабря 1998 г. № 1012

2. Перечень координат характерных точек границ особо охраняемой природной территории регионального значения «Природно-исторический парк «Москворецкий» в Московской системе координат

Участок 32

№ точки	Координата X	Координата Y	№ точки	Координата X	Координата Y
1	-7706.38	21019.58	30	-7679.10	20912.40
2	-7712.30	21015.20	31	-7677.30	20911.70
3	-7717.20	21011.60	32	-7675.80	20910.70
4	-7721.00	21006.00	33	-7672.30	20906.80
5	-7723.60	21000.00	34	-7670.80	20905.20
6	-7726.80	20995.20	35	-7667.60	20902.00
7	-7727.50	20993.80	36	-7659.50	20895.40
8	-7729.90	20988.80	37	-7659.10	20895.10
9	-7730.90	20984.60	38	-7651.60	20886.80
10	-7731.60	20978.70	39	-7648.60	20884.20
11	-7731.90	20972.60	40	-7646.20	20881.90
12	-7731.50	20968.40	41	-7642.90	20879.50
13	-7730.40	20965.20	42	-7636.30	20875.80
14	-7721.60	20952.20	43	-7634.10	20874.00
15	-7718.10	20948.90	44	-7632.10	20872.10
16	-7716.30	20946.90	45	-7630.00	20870.50
17	-7714.10	20942.70	46	-7626.20	20868.20
18	-7712.60	20940.70	47	-7623.70	20867.30
19	-7710.40	20938.90	48	-7618.00	20866.00
20	-7706.80	20936.40	49	-7612.90	20865.40
21	-7703.60	20934.30	50	-7610.40	20864.60
22	-7700.90	20931.50	51	-7602.00	20862.70
23	-7699.80	20930.00	52	-7597.90	20860.90
24	-7698.80	20928.90	53	-7595.90	20859.90
25	-7690.00	20922.50	54	-7594.10	20858.00
26	-7687.80	20920.50	55	-7592.10	20853.90
27	-7685.20	20917.10	56	-7590.70	20852.90
28	-7683.10	20915.00	57	-7588.90	20852.30
29	-7681.00	20913.30			

№ точки	Координата X	Координата Y
58	-7585.90	20851.90
59	-7581.70	20852.80
60	-7577.00	20854.10
61	-7561.30	20857.00
62	-7554.90	20857.90
63	-7550.00	20857.60
64	-7544.20	20855.60
65	-7539.50	20852.80
66	-7536.70	20850.80
67	-7531.50	20844.80
68	-7512.60	20824.20
69	-7498.70	20811.50
70	-7491.50	20804.30
71	-7487.70	20801.50
72	-7477.80	20793.20
73	-7472.20	20787.40
74	-7470.40	20785.20
75	-7467.90	20781.20
76	-7466.20	20777.90
77	-7465.10	20776.40
78	-7462.90	20774.60
79	-7461.10	20773.40
80	-7457.80	20771.70
81	-7453.10	20769.40
82	-7448.10	20767.60
83	-7440.90	20766.20
84	-7433.60	20765.40
85	-7431.00	20764.30
86	-7428.20	20762.40
87	-7426.50	20761.10
88	-7424.60	20759.00
89	-7422.10	20755.50
90	-7419.60	20754.10
91	-7416.90	20753.60
92	-7414.70	20753.90
93	-7413.70	20754.80

№ точки	Координата X	Координата Y
94	-7411.40	20756.40
95	-7409.20	20759.40
96	-7406.60	20762.30
97	-7402.00	20766.00
98	-7397.60	20768.00
99	-7389.80	20770.10
100	-7386.20	20770.80
101	-7384.40	20771.70
102	-7382.50	20773.60
103	-7380.50	20774.80
104	-7370.30	20780.30
105	-7366.90	20782.60
106	-7363.70	20785.40
107	-7360.40	20788.50
108	-7353.20	20796.40
109	-7350.00	20799.60
110	-7346.00	20804.00
111	-7344.60	20804.80
112	-7342.30	20804.20
113	-7340.50	20804.20
114	-7339.50	20804.80
115	-7339.10	20806.20
116	-7339.40	20808.90
117	-7339.00	20810.50
118	-7337.10	20813.40
119	-7333.60	20817.10
120	-7331.60	20819.30
121	-7328.30	20823.60
122	-7323.60	20830.70
123	-7320.40	20837.20
124	-7319.90	20838.30
125	-7317.90	20842.90
126	-7315.70	20847.20
127	-7313.80	20850.10
128	-7303.20	20862.80
129	-7295.90	20871.90

№ точки	Координата X	Координата Y
130	-7289.80	20878.70
131	-7287.30	20881.40
132	-7285.20	20883.20
133	-7281.80	20884.80
134	-7278.30	20885.80
135	-7273.80	20886.50
136	-7269.90	20886.70
137	-7262.00	20888.10
138	-7254.20	20889.40
139	-7249.30	20890.10
140	-7243.10	20891.40
141	-7238.50	20892.60
142	-7235.30	20892.90
143	-7232.00	20892.80
144	-7226.40	20891.90
145	-7216.90	20891.50
146	-7214.50	20891.80
147	-7209.80	20892.60
148	-7206.80	20892.70
149	-7202.90	20892.40
150	-7196.30	20891.70
151	-7193.80	20890.50
152	-7192.90	20889.00
153	-7192.20	20887.10
154	-7190.60	20885.60
155	-7189.10	20884.60
156	-7186.20	20883.70
157	-7182.80	20883.20
158	-7178.70	20882.90
159	-7164.00	20882.90
160	-7159.80	20882.80
161	-7157.00	20882.30
162	-7154.40	20881.30
163	-7153.20	20880.20
164	-7150.80	20879.00
165	-7149.90	20878.70

№ точки	Координата X	Координата Y
166	-7148.70	20879.00
167	-7148.30	20879.70
168	-7145.20	20883.30
169	-7143.30	20883.90
170	-7140.00	20883.40
171	-7125.00	20880.40
172	-7115.20	20877.30
173	-7112.90	20875.90
174	-7111.80	20874.00
175	-7111.80	20872.60
176	-7112.70	20867.90
177	-7112.50	20867.20
178	-7111.80	20866.70
179	-7109.90	20866.70
180	-7107.40	20867.40
181	-7104.00	20869.30
182	-7102.00	20870.70
183	-7098.00	20871.70
184	-7095.80	20872.70
185	-7093.20	20874.80
186	-7090.30	20875.40
187	-7090.10	20875.30
188	-7090.00	20875.60
189	-7088.60	20874.30
190	-7087.80	20873.30
191	-7087.10	20870.80
192	-7085.70	20869.60
193	-7083.10	20869.10
194	-7077.60	20869.40
195	-7071.20	20870.30
196	-7067.40	20871.10
197	-7064.40	20871.30
198	-7060.30	20871.30
199	-7056.60	20871.70
200	-7053.00	20873.10
201	-7050.50	20875.40

№ точки	Координата X	Координата Y
202	-7048.30	20879.40
203	-7046.00	20882.40
204	-7043.20	20885.10
205	-7039.90	20887.90
206	-7039.20	20888.70
207	-7035.20	20893.30
208	-7031.20	20899.20
209	-7024.60	20908.40
210	-7022.50	20912.10
211	-7021.20	20915.70
212	-7020.40	20921.10
213	-7018.70	20928.00
214	-7015.20	20934.70
215	-7012.80	20938.40
216	-7009.90	20944.40
217	-7008.30	20948.60
218	-7005.60	20959.50
219	-7003.50	20963.90
220	-7000.00	20968.60
221	-6996.80	20973.60
222	-6996.50	20974.10
223	-6994.90	20977.10
224	-6993.00	20984.00
225	-6992.00	20993.20
226	-6991.20	20997.10
227	-6990.50	21000.00
228	-6989.70	21000.90
229	-6989.50	21003.10
230	-6989.40	21003.40
231	-6985.30	21006.50
232	-6983.70	21008.60
233	-6982.10	21010.90
234	-6978.80	21013.50
235	-6976.50	21017.90
236	-6971.00	21019.50
237	-6969.80	21021.10

№ точки	Координата X	Координата Y
238	-6968.60	21024.60
239	-6966.80	21025.50
240	-6963.80	21025.80
241	-6960.30	21026.90
242	-6957.70	21027.60
243	-6953.30	21028.10
244	-6949.60	21028.30
245	-6945.00	21027.90
246	-6941.70	21027.60
247	-6937.60	21026.00
248	-6935.20	21024.60
249	-6933.20	21023.20
250	-6930.40	21021.40
251	-6929.00	21020.00
252	-6926.20	21019.70
253	-6922.70	21018.80
254	-6921.60	21017.70
255	-6919.70	21015.10
256	-6918.80	21013.20
257	-6918.80	21010.70
258	-6918.60	21009.30
259	-6916.90	21007.40
260	-6913.70	21005.10
261	-6911.10	21004.00
262	-6909.00	21002.10
263	-6909.00	21000.00
264	-6908.70	20999.20
265	-6906.30	20997.10
266	-6903.20	20994.50
267	-6902.10	20992.60
268	-6901.40	20991.00
269	-6899.20	20989.20
270	-6898.80	20988.20
271	-6898.70	20986.70
272	-6897.30	20983.00
273	-6897.10	20980.10

№ точки	Координата X	Координата Y
274	-6896.50	20978.90
275	-6895.40	20978.20
276	-6893.20	20977.40
277	-6890.00	20974.10
278	-6888.50	20970.90
279	-6886.70	20968.60
280	-6882.10	20961.90
281	-6880.50	20960.60
282	-6879.10	20958.90
283	-6878.80	20956.70
284	-6877.80	20954.80
285	-6876.40	20954.30
286	-6875.80	20953.90
287	-6874.70	20951.90
288	-6873.50	20950.60
289	-6871.10	20950.00
290	-6870.10	20949.20
291	-6869.20	20947.30
292	-6868.70	20945.10
293	-6868.40	20943.50
294	-6868.80	20940.60
295	-6867.80	20938.50
296	-6867.00	20937.10
297	-6864.10	20935.50
298	-6863.20	20934.50
299	-6862.70	20932.70
300	-6862.30	20930.80
301	-6857.10	20922.50
302	-6855.30	20920.60
303	-6854.80	20919.20
304	-6854.00	20918.00
305	-6851.20	20916.20
306	-6850.40	20915.00
307	-6848.70	20911.20
308	-6847.50	20910.70
309	-6846.30	20910.50

№ точки	Координата X	Координата Y
310	-6844.80	20909.70
311	-6843.80	20908.30
312	-6842.10	20906.90
313	-6840.50	20905.10
314	-6839.60	20903.20
315	-6836.90	20901.20
316	-6835.90	20900.10
317	-6832.60	20895.70
318	-6829.80	20891.00
319	-6828.90	20888.10
320	-6829.20	20885.20
321	-6829.40	20883.70
322	-6830.20	20881.30
323	-6829.80	20879.30
324	-6828.90	20877.60
325	-6825.90	20875.80
326	-6825.10	20874.50
327	-6824.70	20872.90
328	-6824.00	20871.50
329	-6823.10	20870.60
330	-6821.40	20869.30
331	-6819.80	20866.80
332	-6818.80	20864.60
333	-6817.90	20863.30
334	-6817.10	20862.70
335	-6815.20	20862.70
336	-6814.10	20862.20
337	-6811.20	20859.70
338	-6810.20	20858.40
339	-6808.60	20857.10
340	-6803.70	20852.50
341	-6798.00	20848.20
342	-6793.80	20845.60
343	-6789.60	20843.60
344	-6785.20	20842.00
345	-6783.10	20841.40

№ точки	Координата X	Координата Y
346	-6777.60	20840.60
347	-6775.10	20839.70
348	-6771.50	20838.70
349	-6765.90	20837.30
350	-6763.50	20837.10
351	-6758.70	20836.90
352	-6756.20	20837.60
353	-6754.60	20838.70
354	-6752.60	20839.70
355	-6748.80	20840.60
356	-6745.50	20841.60
357	-6744.00	20842.80
358	-6742.30	20846.60
359	-6741.60	20847.60
360	-6739.40	20848.60
361	-6737.90	20847.70
362	-6736.60	20845.90
363	-6735.00	20842.90
364	-6732.90	20841.20
365	-6731.40	20841.20
366	-6730.10	20841.90
367	-6729.70	20842.90
368	-6729.40	20844.90
369	-6728.50	20846.10
370	-6727.20	20846.70
371	-6726.10	20847.00
372	-6725.30	20847.00
373	-6724.00	20848.10
374	-6723.80	20849.90
375	-6724.20	20852.60
376	-6723.80	20855.70
377	-6722.80	20857.20
378	-6722.20	20857.70
379	-6712.30	20848.90
380	-6699.50	20837.40
381	-6704.40	20833.80

№ точки	Координата X	Координата Y
382	-6705.60	20835.10
383	-6707.20	20836.90
384	-6707.50	20837.30
385	-6708.20	20838.00
386	-6709.90	20839.60
387	-6715.60	20845.10
388	-6730.30	20828.00
389	-6734.50	20830.50
390	-6735.40	20830.10
391	-6737.00	20829.30
392	-6737.10	20829.40
393	-6745.90	20825.50
394	-6786.20	20807.90
395	-6811.60	20806.00
396	-6812.60	20806.00
397	-6813.60	20805.90
398	-6814.60	20806.00
399	-6815.60	20806.00
400	-6816.60	20806.10
401	-6817.60	20806.20
402	-6818.60	20806.40
403	-6819.60	20806.60
404	-6820.50	20806.80
405	-6828.10	20810.00
406	-6846.70	20820.70
407	-6847.40	20821.10
408	-6848.10	20821.60
409	-6848.80	20822.10
410	-6849.50	20822.70
411	-6850.10	20823.30
412	-6852.80	20826.50
413	-6874.30	20854.00
414	-6875.70	20856.00
415	-6897.30	20895.20
416	-6898.70	20897.40
417	-6900.50	20899.30

№ точки	Координата X	Координата Y
418	-6915.30	20912.40
419	-6929.70	20926.20
420	-6934.10	20928.60
421	-6941.40	20931.40
422	-6952.70	20935.70
423	-6960.00	20937.70
424	-6975.90	20930.40
425	-6986.60	20923.90
426	-6992.50	20919.40
427	-6995.90	20915.60
428	-7004.80	20899.90
429	-7010.70	20889.60
430	-7012.70	20886.20
431	-7016.80	20878.10
432	-7022.20	20870.10
433	-7024.80	20865.60
434	-7039.50	20857.70
435	-7062.50	20848.60
436	-7112.50	20836.30
437	-7125.80	20818.90
438	-7144.70	20809.60
439	-7144.60	20809.40
440	-7174.70	20793.20
441	-7179.20	20790.40
442	-7183.20	20787.00
443	-7186.80	20783.00
444	-7188.40	20780.90
445	-7189.80	20778.70
446	-7191.00	20776.30
447	-7193.50	20770.10
448	-7194.10	20767.60
449	-7194.80	20763.70
450	-7198.30	20741.40
451	-7199.90	20736.70
452	-7200.80	20731.70
453	-7201.40	20726.70

№ точки	Координата X	Координата Y
454	-7201.70	20716.60
455	-7198.40	20712.40
456	-7189.10	20668.50
457	-7189.20	20665.10
458	-7189.70	20662.40
459	-7190.90	20659.20
460	-7192.70	20656.00
461	-7196.70	20651.80
462	-7201.60	20649.00
463	-7233.10	20641.10
464	-7275.50	20625.90
465	-7304.10	20628.20
466	-7318.60	20622.70
467	-7371.90	20621.40
468	-7372.70	20621.10
469	-7373.30	20620.70
470	-7373.90	20620.10
471	-7374.40	20619.40
472	-7374.70	20618.70
473	-7374.90	20617.60
474	-7377.40	20572.30
475	-7445.80	20575.70
476	-7490.50	20582.80
477	-7485.90	20480.60
478	-7571.90	20476.70
479	-7569.72	20449.83
480	-7569.54	20431.32
481	-7606.70	20387.08
482	-7650.08	20336.36
483	-7654.30	20339.90
484	-7702.20	20283.50
485	-7699.40	20278.00
486	-7656.50	20240.50
487	-7656.90	20240.00
488	-7688.40	20200.60
489	-7761.70	20174.20

№ точки	Координата X	Координата Y
490	-7801.20	20129.00
491	-7805.20	20124.50
492	-7872.75	20183.57
493	-7872.73	20183.59
494	-7868.42	20188.63
495	-7872.72	20192.32
496	-7877.00	20187.33
497	-7877.02	20187.31
498	-7906.40	20213.00
499	-7908.80	20215.10
500	-7910.20	20216.40
501	-7911.10	20217.30
502	-7913.40	20219.40
503	-7913.50	20219.50
504	-7915.70	20221.60
505	-7917.30	20223.10
506	-7918.00	20223.90
507	-7920.30	20226.10
508	-7921.30	20227.20
509	-7922.50	20228.40
510	-7923.60	20229.60
511	-7924.70	20230.70
512	-7926.80	20233.10
513	-7928.90	20235.40
514	-7929.00	20235.60
515	-7931.00	20237.80
516	-7932.50	20239.60
517	-7933.10	20240.30
518	-7935.10	20242.70
519	-7937.10	20245.20
520	-7939.10	20247.70
521	-7939.60	20248.40
522	-7941.00	20250.20
523	-7948.50	20260.10
524	-7951.10	20263.40
525	-7969.80	20288.20

№ точки	Координата X	Координата Y
526	-7971.00	20289.70
527	-7972.50	20291.60
528	-7975.20	20295.00
529	-7978.00	20298.40
530	-7980.80	20301.60
531	-7983.70	20304.90
532	-7986.00	20307.50
533	-7986.60	20308.10
534	-7987.20	20308.70
535	-7989.60	20311.20
536	-7991.70	20313.40
537	-7992.60	20314.30
538	-7993.70	20315.40
539	-7995.50	20317.10
540	-7997.10	20318.60
541	-7998.50	20320.00
542	-7999.80	20321.20
543	-8001.50	20322.70
544	-8004.30	20325.20
545	-8004.50	20325.40
546	-8042.10	20358.30
547	-8042.80	20358.90
548	-8042.90	20359.10
549	-8044.07	20360.21
550	-8046.21	20362.90
551	-8104.19	20413.65
552	-8112.14	20420.61
553	-8110.90	20421.80
554	-8147.10	20461.80
555	-8171.53	20489.00
556	-8187.98	20501.22
557	-8190.20	20506.70
558	-8190.20	20506.80
559	-8192.20	20511.50
560	-8197.70	20525.00
561	-8199.70	20547.60

№ точки	Координата X	Координата Y
562	-8201.30	20565.00
563	-8204.80	20576.90
564	-8204.90	20577.20
565	-8206.00	20581.00
566	-8206.80	20587.30
567	-8209.40	20607.20
568	-8216.82	20638.31
569	-8218.70	20641.30
570	-8224.00	20650.60
571	-8233.40	20698.90
572	-8233.50	20699.30
573	-8235.90	20712.00
574	-8239.80	20732.10
575	-8246.20	20771.80
576	-8247.20	20777.70
577	-8251.10	20777.10
578	-8261.80	20775.40
579	-8295.10	20770.00
580	-8298.20	20769.50
581	-8305.80	20770.50
582	-8330.80	20773.60
583	-8345.50	20775.50
584	-8353.10	20809.70
585	-8372.90	20898.60
586	-8363.30	20908.30
587	-8356.90	20929.50
588	-8370.50	20944.60
589	-8371.67	20945.82
590	-8368.71	20952.02
591	-8349.90	20991.40
592	-8349.39	20994.94
593	-8344.89	21048.05
594	-8370.85	21067.80
595	-8418.90	21082.90
596	-8453.30	21100.70
597	-8462.20	21106.50

№ точки	Координата X	Координата Y
598	-8485.90	21131.40
599	-8490.10	21133.50
600	-8535.26	21168.57
601	-8537.90	21175.50
602	-8550.20	21181.70
603	-8617.80	21240.80
604	-8646.60	21207.80
605	-8699.50	21148.20
606	-8703.70	21152.80
607	-8745.30	21107.70
608	-8743.00	21105.70
609	-8794.80	21051.60
610	-8811.20	21065.50
611	-8778.80	21156.90
612	-8778.50	21158.00
613	-8778.30	21159.10
614	-8778.10	21160.20
615	-8778.00	21161.30
616	-8778.00	21161.40
617	-8778.00	21162.50
618	-8778.00	21163.10
619	-8778.00	21163.60
620	-8778.10	21164.30
621	-8778.10	21164.70
622	-8778.30	21165.80
623	-8778.50	21166.90
624	-8778.80	21168.00
625	-8779.10	21169.10
626	-8779.50	21170.20
627	-8779.60	21170.30
628	-8779.90	21171.00
629	-8780.00	21171.20
630	-8780.50	21172.20
631	-8781.10	21173.20
632	-8781.50	21173.80
633	-8781.70	21174.10

№ точки	Координата X	Координата Y
634	-8782.40	21175.00
635	-8783.20	21175.90
636	-8783.90	21176.70
637	-8784.20	21177.00
638	-8784.80	21177.50
639	-8785.30	21177.90
640	-8785.60	21178.20
641	-8786.50	21178.90
642	-8787.50	21179.50
643	-8788.50	21180.10
644	-8789.50	21180.60
645	-8790.30	21181.00
646	-8790.50	21181.00
647	-8790.70	21181.10
648	-8791.60	21181.40
649	-8792.60	21181.80
650	-8800.20	21183.90
651	-8800.70	21183.70
652	-8803.20	21182.70
653	-8803.40	21182.70
654	-8805.30	21182.10
655	-8805.90	21181.80
656	-8806.30	21181.70
657	-8809.30	21180.80
658	-8810.40	21180.60
659	-8812.10	21180.10
660	-8812.40	21180.00
661	-8815.60	21179.40
662	-8815.80	21179.30
663	-8818.10	21178.90
664	-8818.70	21178.80
665	-8821.10	21178.50
666	-8821.80	21178.40
667	-8821.90	21178.40
668	-8823.90	21178.20
669	-8825.10	21178.10

№ точки	Координата X	Координата Y
670	-8828.30	21177.90
671	-8828.90	21177.90
672	-8830.40	21177.90
673	-8831.50	21177.80
674	-8832.30	21177.90
675	-8834.70	21177.90
676	-8837.90	21178.10
677	-8839.70	21178.20
678	-8841.10	21178.40
679	-8844.30	21178.80
680	-8847.30	21179.30
681	-8847.40	21179.30
682	-8850.60	21180.00
683	-8851.30	21180.20
684	-8851.70	21180.30
685	-8853.70	21180.70
686	-8853.80	21180.80
687	-8856.70	21181.60
688	-8858.80	21182.30
689	-8859.80	21182.60
690	-8862.80	21183.70
691	-8863.10	21183.90
692	-8865.10	21184.70
693	-8865.70	21185.00
694	-8868.70	21186.30
695	-8871.50	21187.80
696	-8871.60	21187.80
697	-8874.30	21189.30
698	-8875.50	21190.10
699	-8875.80	21190.20
700	-8877.00	21191.00
701	-8877.80	21191.50
702	-8878.00	21191.60
703	-8879.70	21192.70
704	-8882.10	21194.40
705	-8882.30	21194.60

№ точки	Координата X	Координата Y
706	-8883.20	21195.30
707	-8884.90	21196.50
708	-8885.60	21197.20
709	-8887.30	21198.60
710	-8888.50	21199.30
711	-8885.20	21210.30
712	-8881.70	21219.70
713	-8878.10	21228.00
714	-8874.60	21234.80
715	-8873.10	21237.70
716	-8866.60	21249.00
717	-8842.10	21230.70
718	-8841.50	21230.30
719	-8840.70	21229.80
720	-8840.60	21229.70
721	-8840.00	21229.40
722	-8839.70	21229.30
723	-8839.20	21229.10
724	-8836.00	21228.10
725	-8832.70	21227.80
726	-8829.30	21228.30
727	-8827.20	21229.00
728	-8825.20	21230.10
729	-8823.40	21231.40
730	-8821.80	21233.00
731	-8820.50	21234.90
732	-8819.40	21236.90
733	-8818.70	21239.00
734	-8818.60	21239.50
735	-8818.50	21239.50
736	-8767.40	21216.70
737	-8750.00	21209.40
738	-8748.10	21209.00
739	-8740.90	21210.30
740	-8740.70	21210.30
741	-8740.00	21210.50

№ точки	Координата X	Координата Y
742	-8702.80	21260.20
743	-8707.90	21299.50
744	-8782.00	21360.20
745	-8652.80	21530.10
746	-8650.80	21528.90
747	-8613.30	21505.50
748	-8587.00	21504.70
749	-8566.50	21465.20
750	-8553.90	21440.90
751	-8553.90	21415.00
752	-8513.60	21384.30
753	-8475.00	21384.10
754	-8442.20	21384.00
755	-8442.30	21367.40
756	-8427.50	21368.00
757	-8427.50	21380.00
758	-8425.10	21380.00
759	-8424.70	21383.10
760	-8407.00	21383.50
761	-8389.40	21384.00
762	-8388.00	21384.00
763	-8387.20	21384.00
764	-8379.60	21390.50
765	-8321.90	21439.80
766	-8306.50	21417.50
767	-8274.30	21414.60
768	-8264.30	21413.70
769	-8243.00	21413.40
770	-8241.90	21418.50
771	-8160.00	21425.40
772	-8152.50	21427.00
773	-8145.70	21430.40
774	-8129.00	21441.80
775	-8124.80	21443.90
776	-8120.10	21445.10
777	-8099.80	21447.40

№ точки	Координата X	Координата Y
778	-8095.60	21446.80
779	-8092.30	21444.00
780	-8090.40	21441.30
781	-8084.90	21435.20
782	-8078.00	21430.80
783	-8070.20	21428.50
784	-8062.00	21428.40
785	-8054.10	21430.40
786	-8047.00	21434.60
787	-8041.40	21440.50
788	-8037.50	21447.70
789	-8035.70	21455.60
790	-8036.20	21463.80
791	-8038.80	21471.60
792	-8046.00	21486.00
793	-8047.30	21490.00
794	-8047.50	21494.20
795	-8046.50	21498.20
796	-8044.87	21502.46
797	-8035.02	21504.96
798	-8033.12	21507.29
799	-8032.18	21510.42

№ точки	Координата X	Координата Y
800	-8024.90	21510.10
801	-8017.10	21540.70
802	-8014.30	21592.70
803	-7967.00	21592.60
804	-7966.90	21525.50
805	-7930.10	21456.90
806	-7943.30	21406.10
807	-7919.50	21386.30
808	-7900.30	21350.10
809	-7864.50	21327.30
810	-7844.80	21311.90
811	-7826.70	21306.00
812	-7815.10	21297.90
813	-7784.60	21288.30
814	-7778.83	21282.71
815	-7790.94	21255.41
816	-7789.34	21235.00
817	-7776.56	21215.24
818	-7729.86	21177.34
819	-7769.98	21038.03
1	-7706.38	21019.58

Приложение 2
к постановлению Правительства Москвы
от 26 июля 2022 г. № 1598-ПП

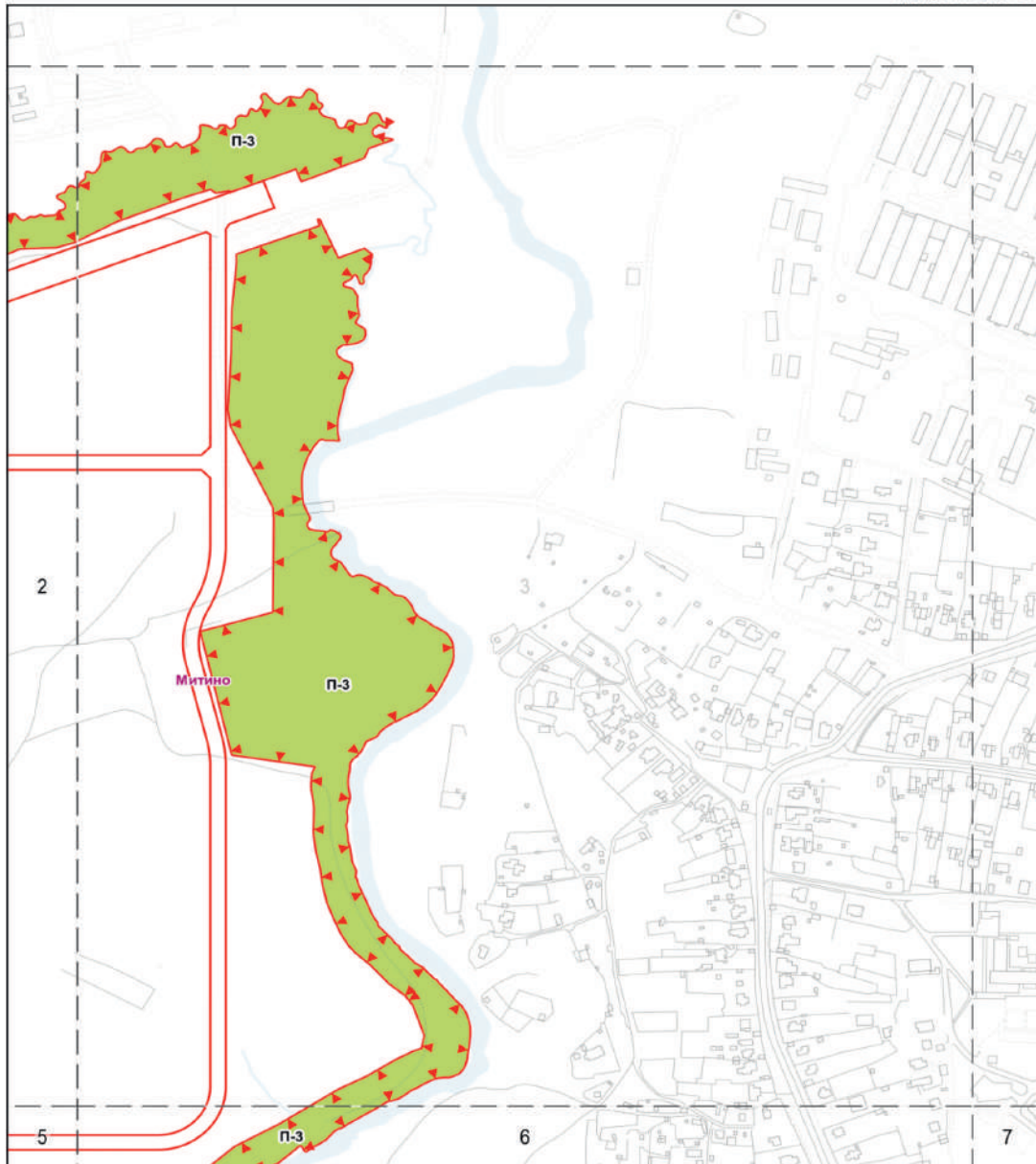
Внесение изменений в раздел 1 приложения 1 к Положению приложения 12
к постановлению Правительства Москвы от 19 ноября 2020 г. № 2013-ПП

**1. Схема функциональных зон особо охраняемой природной территории регионального значения
«Природно-исторический парк «Москворецкий»**



Схема функциональных зон особо охраняемой природной территории регионального значения
«Природно-исторический парк «Москворецкий»

ЛИСТ 3 ИЗ 93



УСЛОВНЫЕ ОБОЗНАЧЕНИЯ

- Граница особо охраняемой природной территории
- Красные линии улично-дорожной сети

ФУНКЦИОНАЛЬНЫЕ ЗОНЫ ООПТ

- п Прогулочные зоны
- 1 Номер функциональной зоны ООПТ

СХЕМА РАСПОЛОЖЕНИЯ ЛИСТОВ



М 1:5000, разработано в М 1:2000

Схема функциональных зон особо охраняемой природной территории регионального значения
«Природно-исторический парк «Москворецкий»

ЛИСТ 5 ИЗ 93



УСЛОВНЫЕ ОБОЗНАЧЕНИЯ

- Граница особо охраняемой природной территории
- Красные линии улично-дорожной сети

ФУНКЦИОНАЛЬНЫЕ ЗОНЫ ООПТ

- п Прогулочные зоны
- 1 Номер функциональной зоны ООПТ

СХЕМА РАСПОЛОЖЕНИЯ ЛИСТОВ



М 1:5000, разработано в М 1:2000

Схема функциональных зон особо охраняемой природной территории регионального значения
«Природно-исторический парк «Москворецкий»

ЛИСТ 6 ИЗ 93

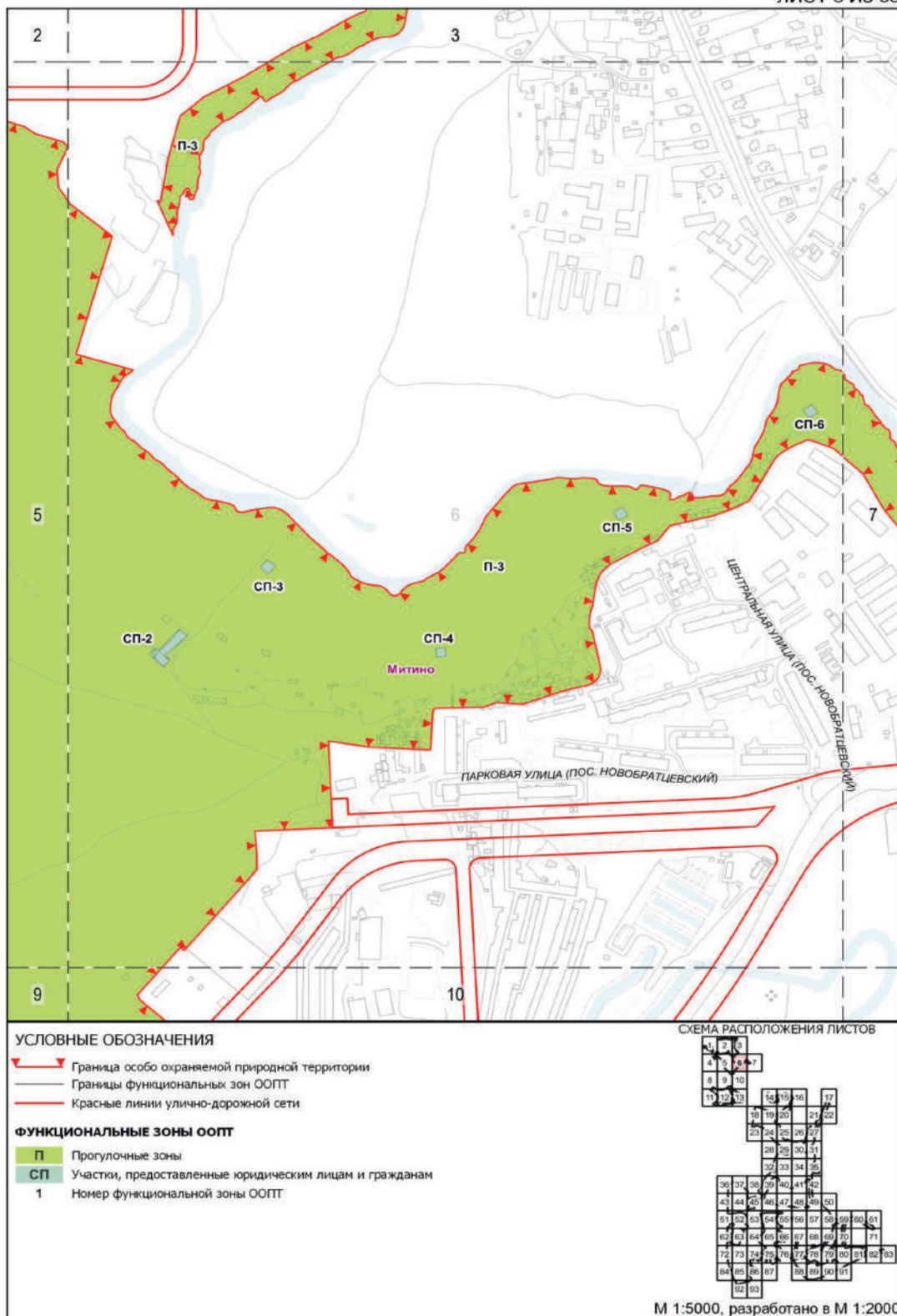
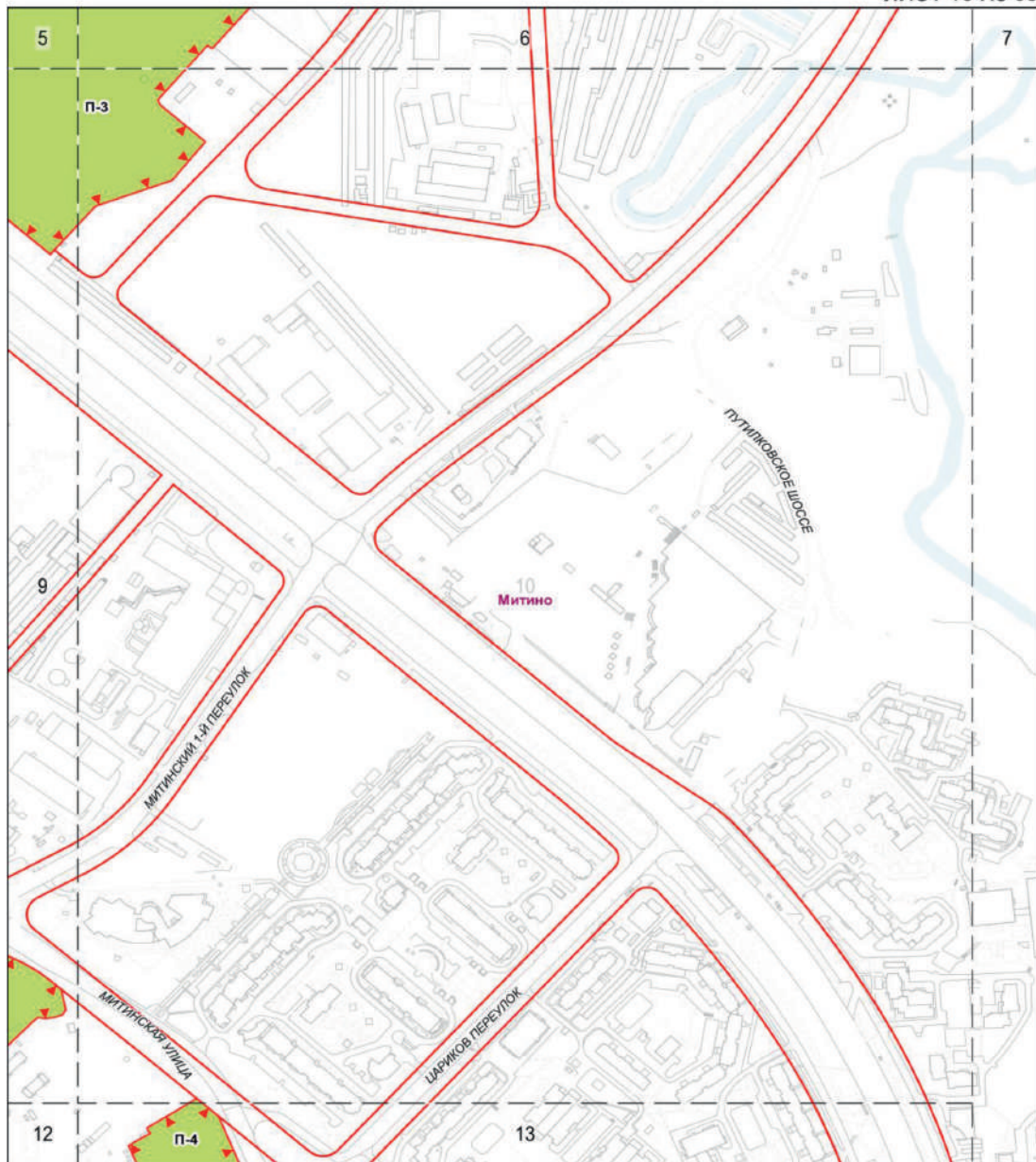


Схема функциональных зон особо охраняемой природной территории регионального значения
«Природно-исторический парк «Москворецкий»

ЛИСТ 10 ИЗ 93



УСЛОВНЫЕ ОБОЗНАЧЕНИЯ

- Граница особо охраняемой природной территории
- Красные линии улично-дорожной сети

ФУНКЦИОНАЛЬНЫЕ ЗОНЫ ООПТ

- п Прогулочные зоны
- 1 Номер функциональной зоны ООПТ

СХЕМА РАСПОЛОЖЕНИЯ ЛИСТОВ



М 1:5000, разработано в М 1:2000

Схема функциональных зон особо охраняемой природной территории регионального значения
«Природно-исторический парк «Москворецкий»

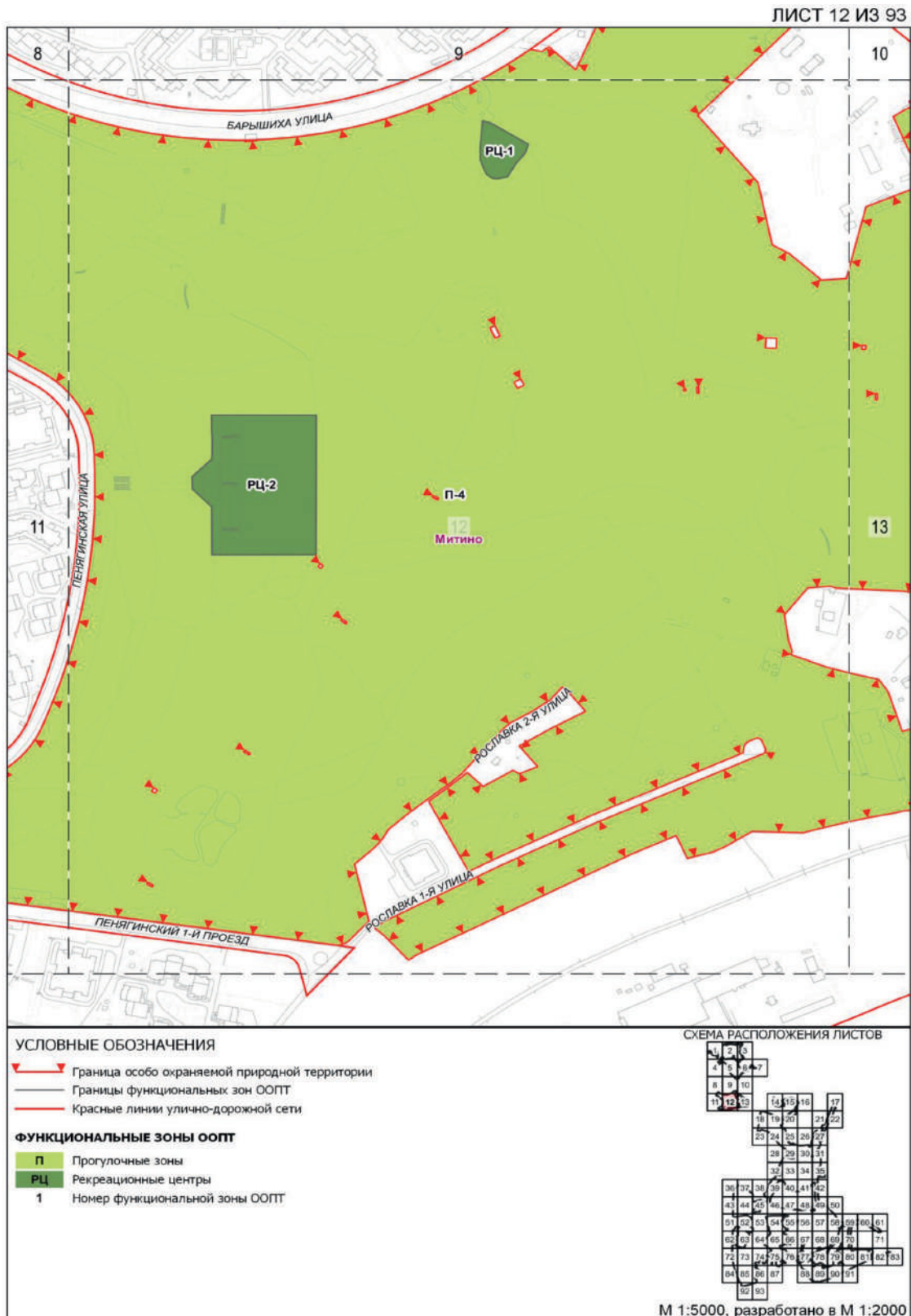


Схема функциональных зон особо охраняемой природной территории регионального значения
«Природно-исторический парк «Москворецкий»

ЛИСТ 13 ИЗ 93



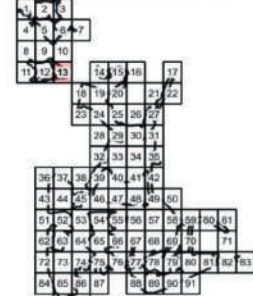
УСЛОВНЫЕ ОБОЗНАЧЕНИЯ

- Граница особо охраняемой природной территории
- Границы функциональных зон ООПТ
- Красные линии улично-дорожной сети

ФУНКЦИОНАЛЬНЫЕ ЗОНЫ ООПТ

- П Прогулочные зоны
- РЦ Рекреационные центры
- 1** Номер функциональной зоны ООПТ

СХЕМА РАСПОЛОЖЕНИЯ ЛИСТОВ



М 1:5000, разработано в М 1:2000

Схема функциональных зон особо охраняемой природной территории регионального значения
«Природно-исторический парк «Москворецкий»

ЛИСТ 26 ИЗ 93

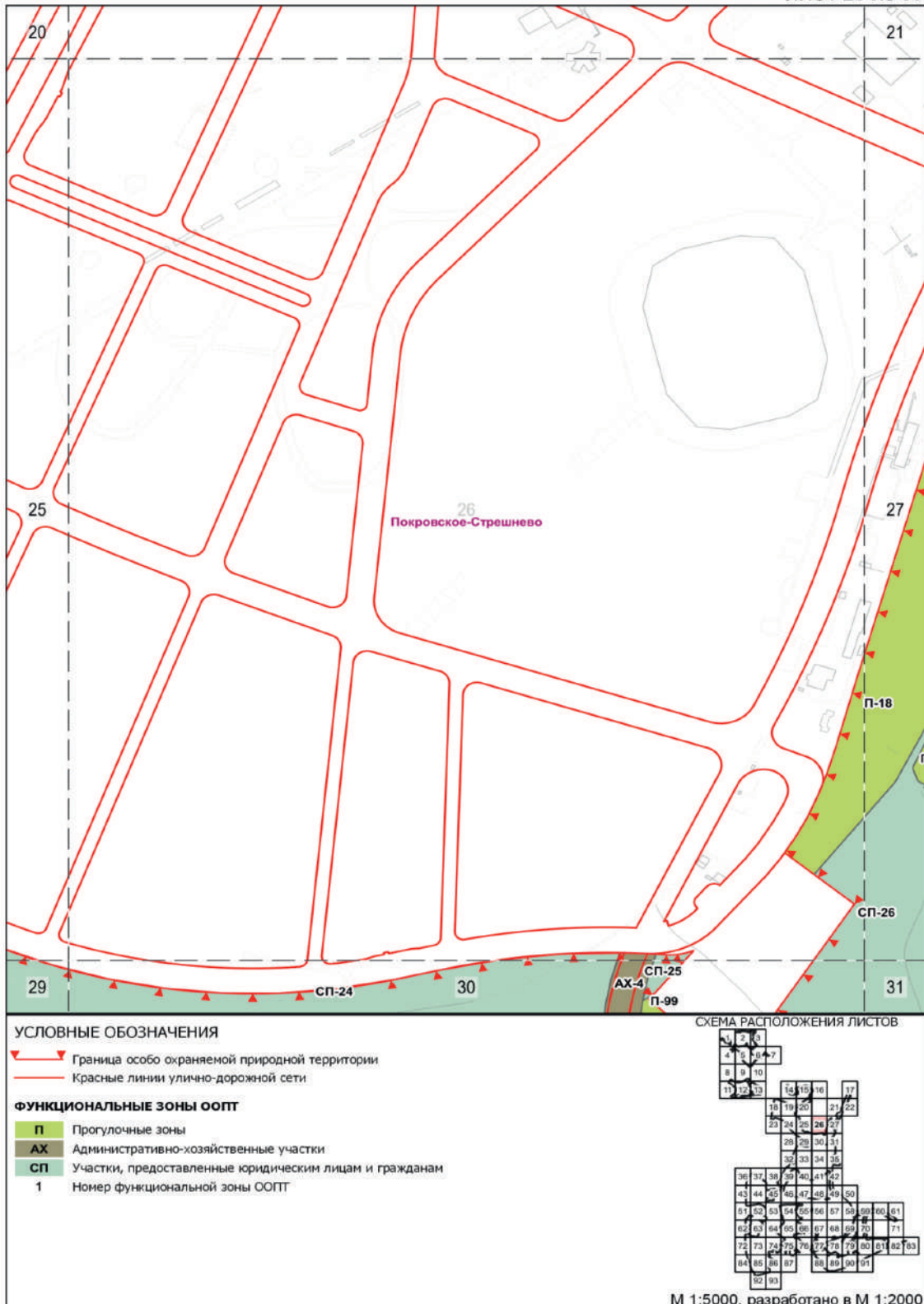


Схема функциональных зон особо охраняемой природной территории регионального значения
«Природно-исторический парк «Москворецкий»

ЛИСТ 27 ИЗ 93



УСЛОВНЫЕ ОБОЗНАЧЕНИЯ

- Граница особо охраняемой природной территории
- Границы функциональных зон ООПТ
- Красные линии улично-дорожной сети

ФУНКЦИОНАЛЬНЫЕ ЗОНЫ ООПТ

- П Прогулочные зоны
- АХ Административно-хозяйственные участки
- СП Участки, предоставленные юридическим лицам и гражданам
- 1 Номер функциональной зоны ООПТ

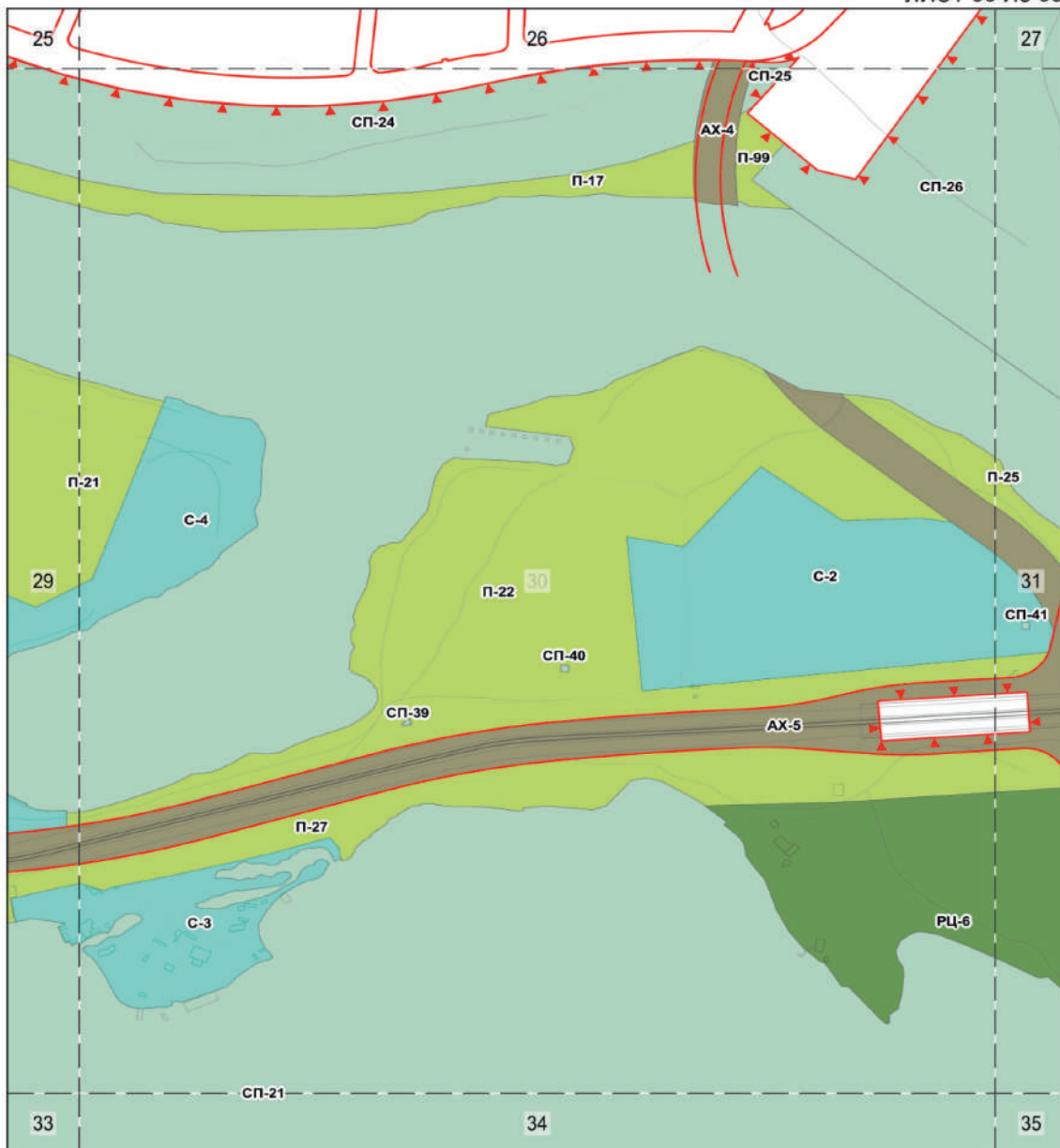
СХЕМА РАСПОЛОЖЕНИЯ ЛИСТОВ



М 1:5000, разработано в М 1:2000

Схема функциональных зон особо охраняемой природной территории регионального значения
«Природно-исторический парк «Москворецкий»

ЛИСТ 30 ИЗ 93



УСЛОВНЫЕ ОБОЗНАЧЕНИЯ

- Граница особо охраняемой природной территории
- Границы функциональных зон ООПТ
- Красные линии улично-дорожной сети

ФУНКЦИОНАЛЬНЫЕ ЗОНЫ ООПТ

- П Прогулочные зоны
- РЦ Рекреационные центры
- С Физкультурно-оздоровительные и спортивные зоны
- АХ Административно-хозяйственные участки
- СП Участки, предоставленные юридическим лицам и гражданам
- 1 Номер функциональной зоны ООПТ

СХЕМА РАСПОЛОЖЕНИЯ ЛИСТОВ



М 1:5000, разработано в М 1:2000

Схема функциональных зон особо охраняемой природной территории регионального значения
«Природно-исторический парк «Москворецкий»

ЛИСТ 31 ИЗ 93



УСЛОВНЫЕ ОБОЗНАЧЕНИЯ

- Граница особо охраняемой природной территории
- Границы функциональных зон ООПТ
- Красные линии улично-дорожной сети

ФУНКЦИОНАЛЬНЫЕ ЗОНЫ ООПТ

- П Проглулочные зоны
- РЦ Рекреационные центры
- С Физкультурно-оздоровительные и спортивные зоны
- АХ Административно-хозяйственные участки
- СП Участки, предоставленные юридическим лицам и гражданам
- 1** Номер функциональной зоны ООПТ

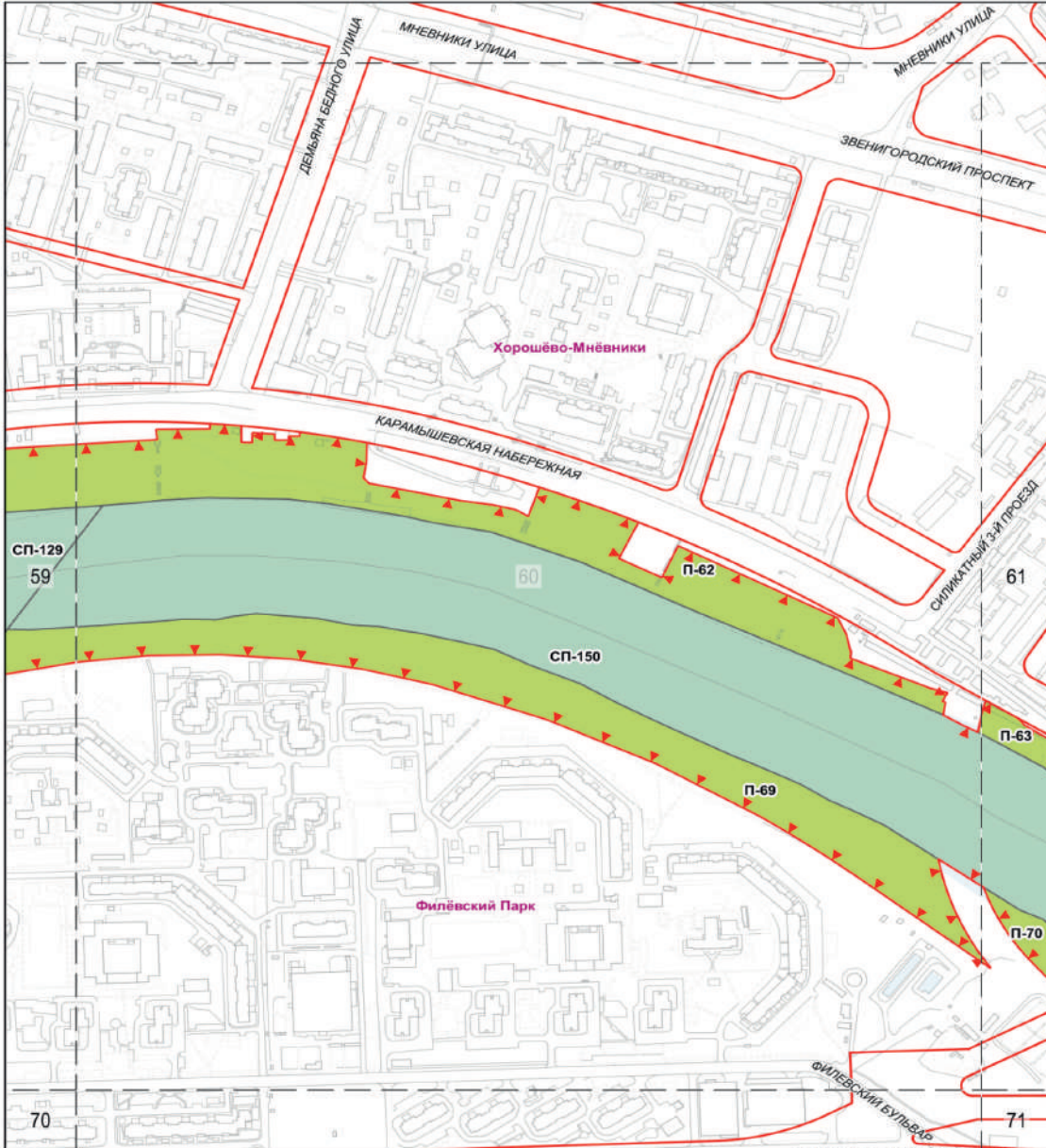
СХЕМА РАСПОЛОЖЕНИЯ ЛИСТОВ



М 1:5000, разработано в М 1:2000

Схема функциональных зон особо охраняемой природной территории регионального значения
«Природно-исторический парк «Москворецкий»

ЛИСТ 60 ИЗ 93



УСЛОВНЫЕ ОБОЗНАЧЕНИЯ

- Граница особо охраняемой природной территории
- Границы функциональных зон ООПТ
- Красные линии улично-дорожной сети

ФУНКЦИОНАЛЬНЫЕ ЗОНЫ ООПТ

- п Проголочные зоны
- сп Участки, предоставленные юридическим лицам и гражданам
- 1 Номер функциональной зоны ООПТ

СХЕМА РАСПОЛОЖЕНИЯ ЛИСТОВ



М 1:5000, разработано в М 1:2000

Схема функциональных зон особо охраняемой природной территории регионального значения
«Природно-исторический парк «Москворецкий»

ЛИСТ 69 ИЗ 93



УСЛОВНЫЕ ОБОЗНАЧЕНИЯ

- Граница особо охраняемой природной территории
- Границы функциональных зон ООПТ
- Красные линии улично-дорожной сети

ФУНКЦИОНАЛЬНЫЕ ЗОНЫ ООПТ

- П Проголочные зоны
 - РЦ Рекреационные центры
 - С Физкультурно-оздоровительные и спортивные зоны
 - СП Участки, предоставленные юридическим лицам и гражданам
- 1 Номер функциональной зоны ООПТ

СХЕМА РАСПОЛОЖЕНИЯ ЛИСТОВ



М 1:5000, разработано в М 1:2000

Схема функциональных зон особо охраняемой природной территории регионального значения
«Природно-исторический парк «Москворецкий»

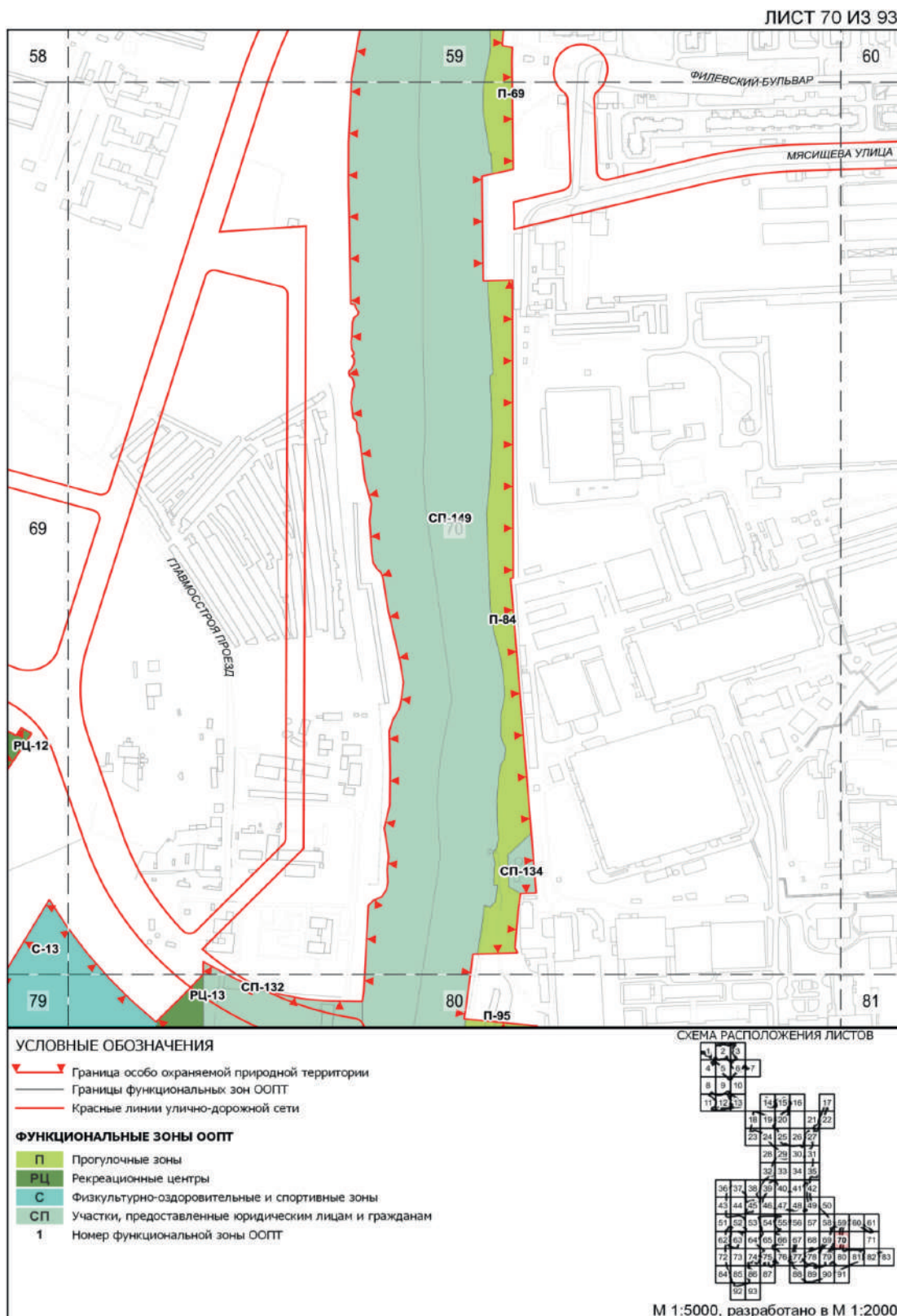


Схема функциональных зон особо охраняемой природной территории регионального значения
«Природно-исторический парк «Москворецкий»

ЛИСТ 79 ИЗ 93



УСЛОВНЫЕ ОБОЗНАЧЕНИЯ

- Граница особо охраняемой природной территории
- Границы функциональных зон ООПТ
- Красные линии улично-дорожной сети

ФУНКЦИОНАЛЬНЫЕ ЗОНЫ ООПТ

- П Прогулочные зоны
- ИК Зоны охраны историко-культурных объектов
- RC Рекреационные центры
- C Физкультурно-оздоровительные и спортивные зоны
- СП Участки, предоставленные юридическим лицам и гражданам
- 1 Номер функциональной зоны ООПТ

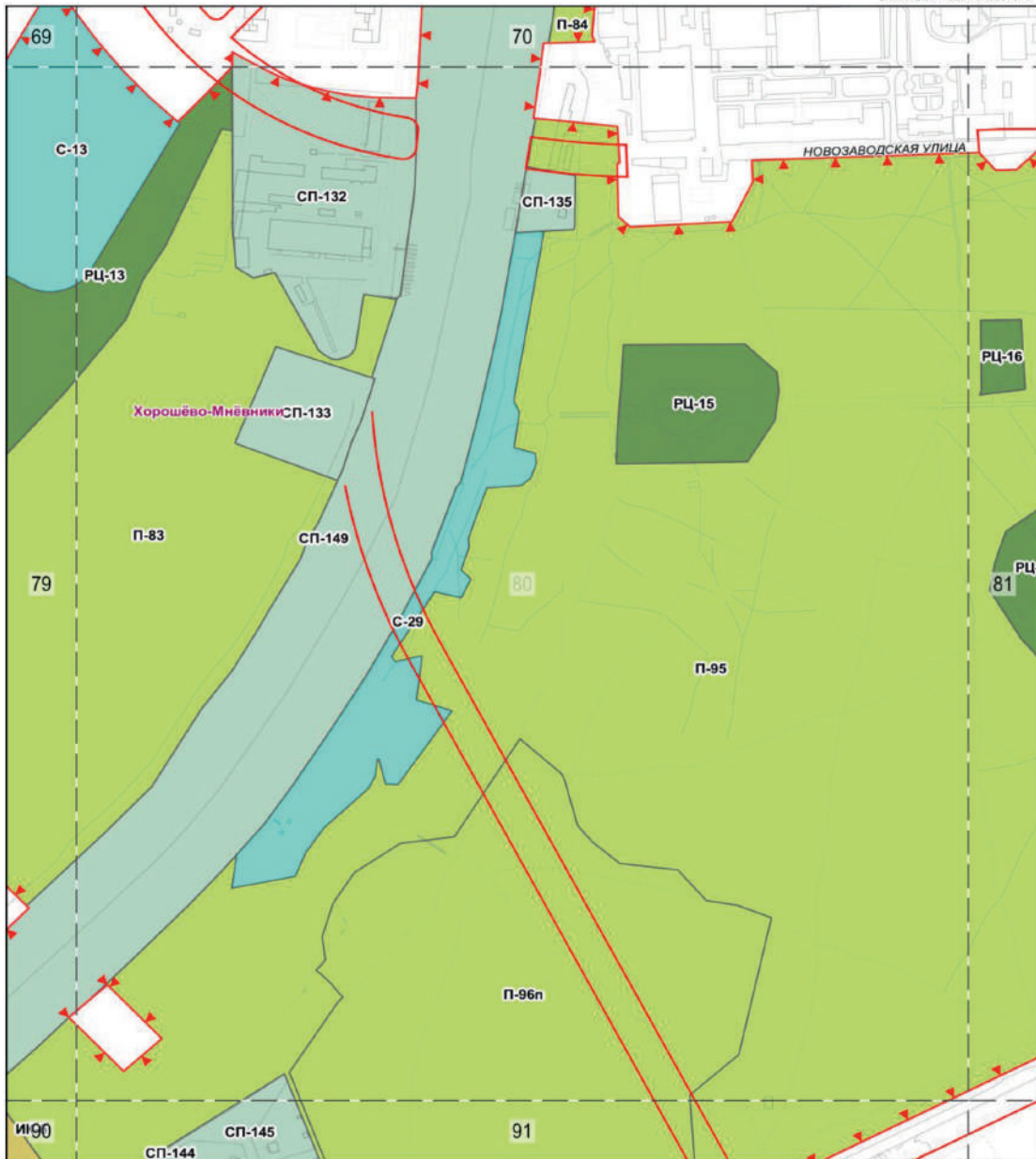
СХЕМА РАСПОЛОЖЕНИЯ ЛИСТОВ



М 1:5000, разработано в М 1:2000

Схема функциональных зон особо охраняемой природной территории регионального значения
«Природно-исторический парк «Москворецкий»

ЛИСТ 80 ИЗ 93



УСЛОВНЫЕ ОБОЗНАЧЕНИЯ

- Граница особо охраняемой природной территории
- Границы функциональных зон ООПТ
- Красные линии улично-дорожной сети

ФУНКЦИОНАЛЬНЫЕ ЗОНЫ ООПТ

- П Проголочные зоны
 - ИК Зоны охраны историко-культурных объектов
 - РЦ Рекреационные центры
 - С Физкультурно-оздоровительные и спортивные зоны
 - СП Участки, предоставленные юридическим лицам и гражданам
- 1 Номер функциональной зоны ООПТ

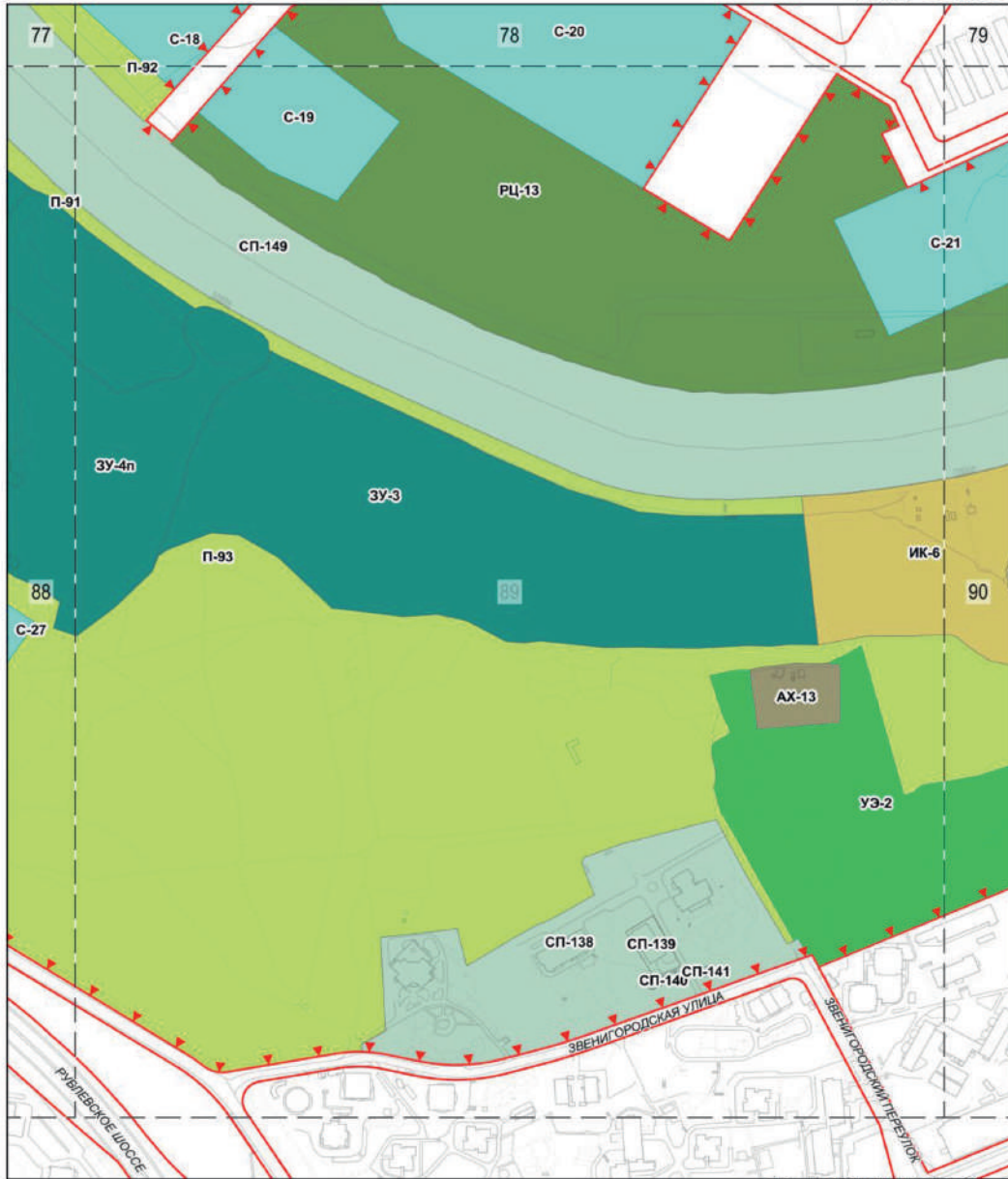
СХЕМА РАСПОЛОЖЕНИЯ ЛИСТОВ



М 1:5000, разработано в М 1:2000

Схема функциональных зон особо охраняемой природной территории регионального значения «Природно-исторический парк «Москворецкий»

ЛИСТ 89 ИЗ 93



УСЛОВНЫЕ ОБОЗНАЧЕНИЯ

- Граница особо охраняемой природной территории
- Границы функциональных зон ООПТ
- Красные линии улично-дорожной сети

ФУНКЦИОНАЛЬНЫЕ ЗОНЫ ООПТ

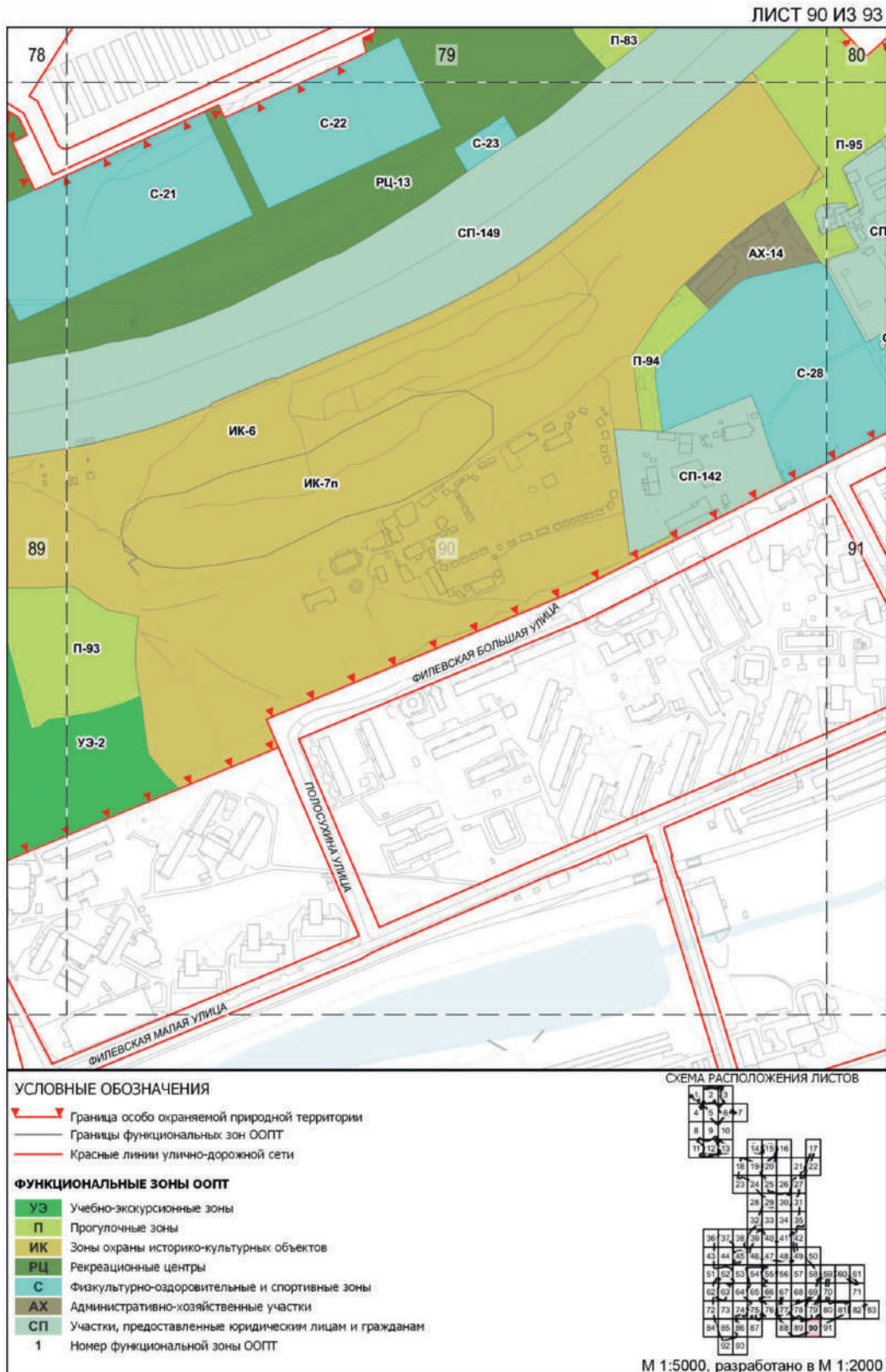
- ЗУ Заповедные участки
- УЭ Учебно-экскурсионные зоны
- П Проголочные зоны
- ИК Зоны охраны историко-культурных объектов
- РЦ Рекреационные центры
- С Физкультурно-оздоровительные и спортивные зоны
- АХ Административно-хозяйственные участки
- СП Участки, предоставленные юридическим лицам и гражданам
- 1 Номер функциональной зоны ООПТ

СХЕМА РАСПОЛОЖЕНИЯ ЛИСТОВ



М 1:5000, разработано в М 1:2000

Схема функциональных зон особо охраняемой природной территории регионального значения
«Природно-исторический парк «Москворецкий»



Приложение 3

к постановлению Правительства Москвы
от 26 июля 2022 г. № 1598-ПП

Внесение изменений в раздел 2 приложения 1 к Положению приложения 12
к постановлению Правительства Москвы от 19 ноября 2020 г. № 2013-ПП

**2. Таблица функциональных зон особо охраняемой природной территории регионального значения
«Природно-исторический парк «Москворецкий»**
(к схеме функциональных зон особо охраняемой природной территории регионального значения
«Природно-исторический парк «Москворецкий»)

№ п/п	Название, индекс и номер функциональной зоны парка	Площадь функциональной зоны, га	Отношение площади функциональной зоны к площади парка, %	Предмет охраны
1	2	3	4	5
3	Прогулочные зоны (П)	1250,87	36,3	
3.3	П-3	110,94	-	Флора и фауна
3.4	П-4	115,39	-	Озелененные территории
3.18	П-18	8,26	-	Озелененные территории
3.62	П-62	5,30	-	Озелененные территории
3.99	П-99	0,28	-	
5	Рекреационные центры (РЦ)	168,38	4,9	
5.3	РЦ-3	5,71	-	Озелененные территории
5.12	РЦ-12	17,76	-	Озелененные территории
5.13	РЦ-13	34,68	-	Озелененные территории
5.22	РЦ-22	0,94	-	
6	Физкультурно-оздоровительные и спортивные зоны (С)	384,75	11,2	
6.13	С-13	4,34	-	Частично озелененные территории
6.15	С-15	3,39	-	Частично озелененные территории
6.16	С-16	2,24	-	Частично озелененные территории
6.21	С-21	3,8	-	Частично озелененные территории
6.33	С-33	4,22	-	

№ п/п	Название, индекс и номер функциональной зоны парка	Площадь функциональной зоны, га	Отношение площади функциональной зоны к площади парка, %	Предмет охраны
8	Участки, предоставленные юридическим лицам и гражданам (СП)	1462,44	42,5	
8.25	СП-25	0,12	-	Частично озелененные территории
8.26	СП-26	30,27	-	Частично озелененные территории

Приложение 4

к постановлению Правительства Москвы от 26 июля 2022 г. № 1598-ПП

Внесение изменений в раздел 3 приложения 1 к Положению приложения 12 к постановлению Правительства Москвы от 19 ноября 2020 г. № 2013-ПП

3. Таблица видов разрешенного использования земельных участков, расположенных в границах особо охраняемой природной территории регионального значения «Природно-исторический парк «Москворецкий» (к схеме функциональных зон особо охраняемой природной территории регионального значения «Природно-исторический парк «Москворецкий»)

Наименование, индекс и номер функциональной зоны парка	Площадь функциональной зоны, га	Коды и наименования основных видов разрешенного использования земельных участков	Коды и наименования вспомогательных видов разрешенного использования земельных участков
1	2	3	4
Прогулочные зоны (П-1 – П-25, П-27 – П-36, П-40, П-43 – П-54, П-57 – П-80, П-82 – П-85, П-92, П-93, П-97, П-98)	1090,44	9.0 Деятельность по особой охране и изучению природы. 9.1 Охрана природных территорий. 11.0 Водные объекты. 11.1 Общее пользование водными объектами	3.1 Коммунальное обслуживание. 6.8 Связь. 12.0 Земельные участки (территории) общего пользования
Прогулочные зоны (П-99)	0,28	9.0 Деятельность по особой охране и изучению природы. 9.1 Охрана природных территорий. 11.0 Водные объекты. 11.1 Общее пользование водными объектами	3.1 Коммунальное обслуживание. 6.8 Связь. 12.0 Земельные участки (территории) общего пользования
Рекреационные центры (РЦ-3)	5,71	3.6.1 Объекты культурно-досуговой деятельности. 5.0 Отдых (рекреация). 9.0 Деятельность по особой охране и изучению природы. 9.1 Охрана природных территорий	3.1 Коммунальное обслуживание. 6.8. Связь. 12.0.2 Благоустройство территории

Наименование, индекс и номер функциональной зоны парка	Площадь функциональной зоны, га	Коды и наименования основных видов разрешенного использования земельных участков	Коды и наименования вспомогательных видов разрешенного использования земельных участков
1	2	3	4
Рекреационные центры (РЦ-10 – РЦ-12)	38,74	3.6.1 Объекты культурно-досуговой деятельности. 5.0 Отдых (рекреация). 9.0 Деятельность по особой охране и изучению природы. 9.1 Охрана природных территорий	3.1 Коммунальное обслуживание. 6.8 Связь. 12.0.2 Благоустройство территории
Рекреационные центры (РЦ-13)	34,68	3.6.1 Объекты культурно-досуговой деятельности. 5.0 Отдых (рекреация). 9.0 Деятельность по особой охране и изучению природы. 9.1 Охрана природных территорий. 11.0 Водные объекты. 11.1 Общее пользование водными объектами	3.1 Коммунальное обслуживание. 6.8 Связь. 12.0.2 Благоустройство территории
Рекреационные центры (РЦ-22)	0,94	3.6.1 Объекты культурно-досуговой деятельности. 5.0 Отдых (рекреация). 9.0 Деятельность по особой охране и изучению природы. 9.1 Охрана природных территорий	3.1 Коммунальное обслуживание. 6.8 Связь. 12.0.2 Благоустройство территории
Физкультурно-оздоровительные и спортивные зоны (С-12, С-15)	168,53	5.1 Спорт. 9.0 Деятельность по особой охране и изучению природы. 9.1 Охрана природных территорий. 11.0 Водные объекты. 11.1 Общее пользование водными объектами	3.1 Коммунальное обслуживание. 6.8 Связь. 12.0.2 Благоустройство территории
Физкультурно-оздоровительные и спортивные зоны (С-13, С-14, С-16 – С-19, С-22 – С-24)	18,29	3.5 Образование и просвещение. 5.1 Спорт. 9.0 Деятельность по особой охране и изучению природы. 9.1 Охрана природных территорий.	3.1 Коммунальное обслуживание. 6.8 Связь. 12.0.2 Благоустройство территории
Физкультурно-оздоровительные и спортивные зоны (С-21)	2,05	3.5 Образование и просвещение. 5.1 Спорт. 9.0 Деятельность по особой охране и изучению природы. 9.1 Охрана природных территорий.	3.1 Коммунальное обслуживание. 3.3 Бытовое обслуживание. 3.6 Культурное развитие. 4.6 Общественное питание. 6.8 Связь. 12.0.2 Благоустройство территории

Наименование, индекс и номер функциональной зоны парка	Площадь функциональной зоны, га	Коды и наименования основных видов разрешенного использования земельных участков	Коды и наименования вспомогательных видов разрешенного использования земельных участков
1	2	3	4
Физкультурно-оздоровительные и спортивные зоны (С-33)	4,22	3.5 Образование и просвещение. 5.1 Спорт. 9.0 Деятельность по особой охране и изучению природы. 9.1 Охрана природных территорий.	3.1 Коммунальное обслуживание. 6.8 Связь. 12.0.2 Благоустройство территории
Участки, предоставленные юридическим лицам и гражданам (СП-22, СП-24, СП-25)	11,92	9.0 Деятельность по особой охране и изучению природы. 9.1 Охрана природных территорий. 11.0 Водные объекты. 11.1 Общее пользование водными объектами	3.1 Коммунальное обслуживание. 6.8 Связь. 12.0.2 Благоустройство территории
Участки, предоставленные юридическим лицам и гражданам (СП-26 – СП-44)	80,74	7.3 Водный транспорт. 9.0 Деятельность по особой охране и изучению природы. 9.1 Охрана природных территорий	3.1 Коммунальное обслуживание. 6.8 Связь. 12.0.2 Благоустройство территории
Участки, предоставленные юридическим лицам и гражданам (СП-51)	3,04	9.0 Деятельность по особой охране и изучению природы. 9.1 Охрана природных территорий	3.1 Коммунальное обслуживание. 5.0 Отдых (рекреация). 6.8 Связь. 12.0.2 Благоустройство территории
Участки, предоставленные юридическим лицам и гражданам (СП-46 – СП-50, СП-52 – СП-63)	283,77	9.0 Деятельность по особой охране и изучению природы. 9.1 Охрана природных территорий	3.1 Коммунальное обслуживание. 6.8 Связь. 12.0.2 Благоустройство территории
Участки, предоставленные юридическим лицам и гражданам (СП-143 – СП-145)	6,92	9.0 Деятельность по особой охране и изучению природы. 9.1 Охрана природных территорий	3.1 Коммунальное обслуживание. 6.8 Связь. 8.0 Обеспечение обороны и безопасности. 12.0.2 Благоустройство территории
Участки, предоставленные юридическим лицам и гражданам (СП-137 – СП-142, СП-146 – СП-147)	7,93	9.0 Деятельность по особой охране и изучению природы. 9.1 Охрана природных территорий	3.1 Коммунальное обслуживание. 6.8 Связь. 12.0.2 Благоустройство территории

Приложение 5
к постановлению Правительства Москвы
от 26 июля 2022 г. № 1598-ПП

Внесение изменений в раздел 1 приложения 2 к Положению приложения 12 к постановлению Правительства Москвы от 19 ноября 2020 г. № 2013-ПП

**1. Схема режимов особой охраны особо охраняемой природной территории регионального значения
«Природно-исторический парк «Москворецкий»**

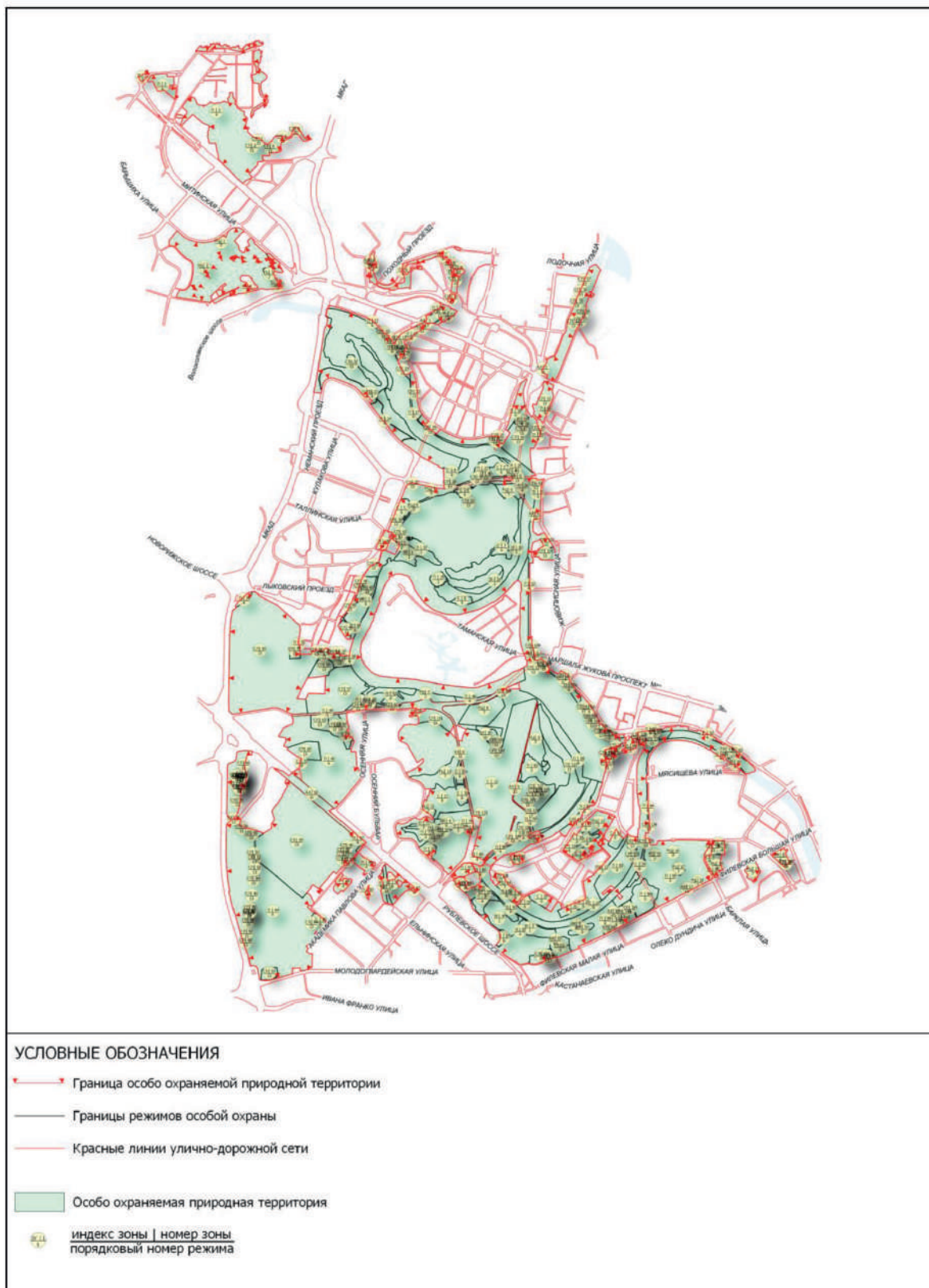


Схема режимов особой охраны особо охраняемой природной территории регионального значения
«Природно-исторический парк «Москворецкий»

ЛИСТ 3 ИЗ 93

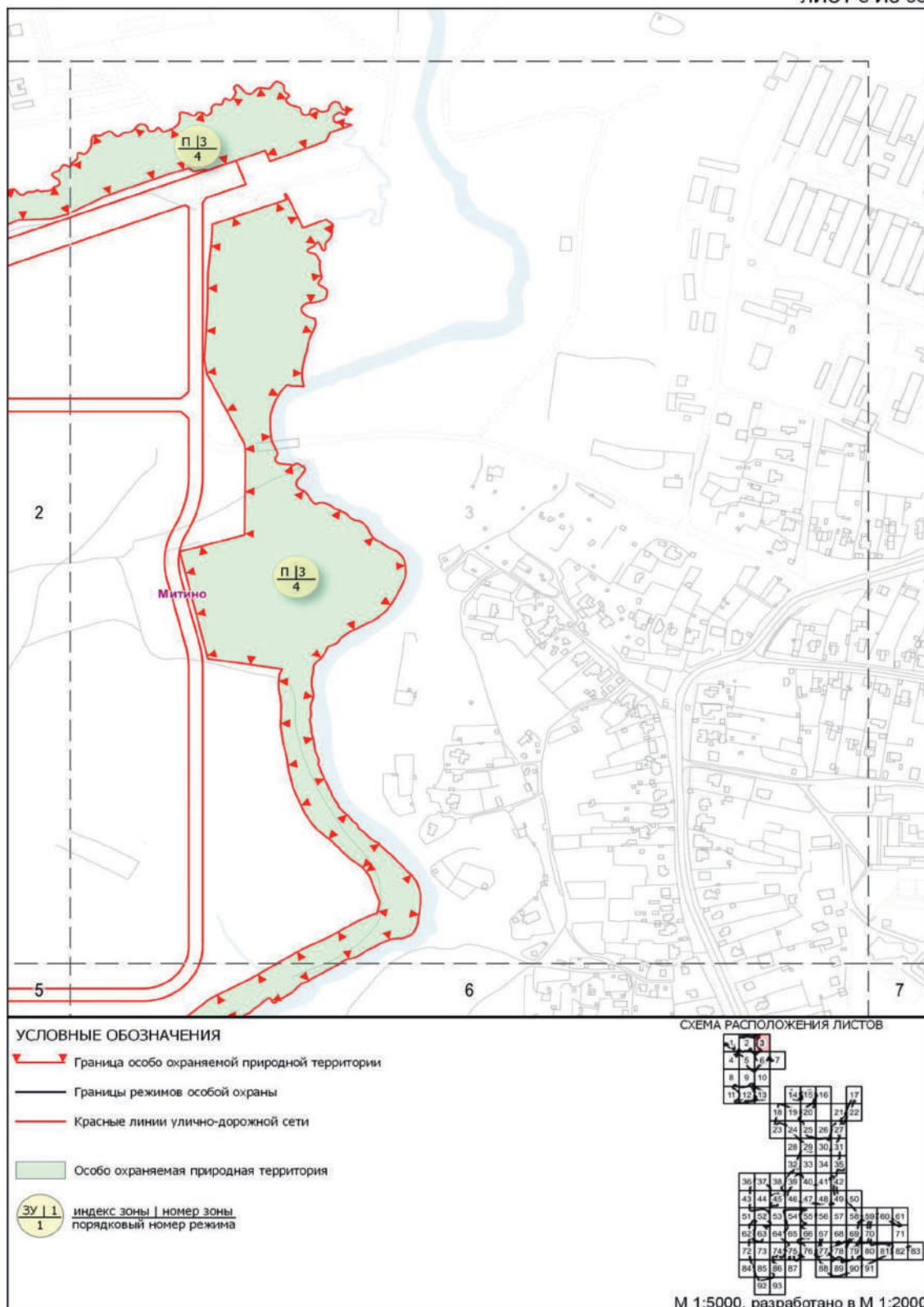
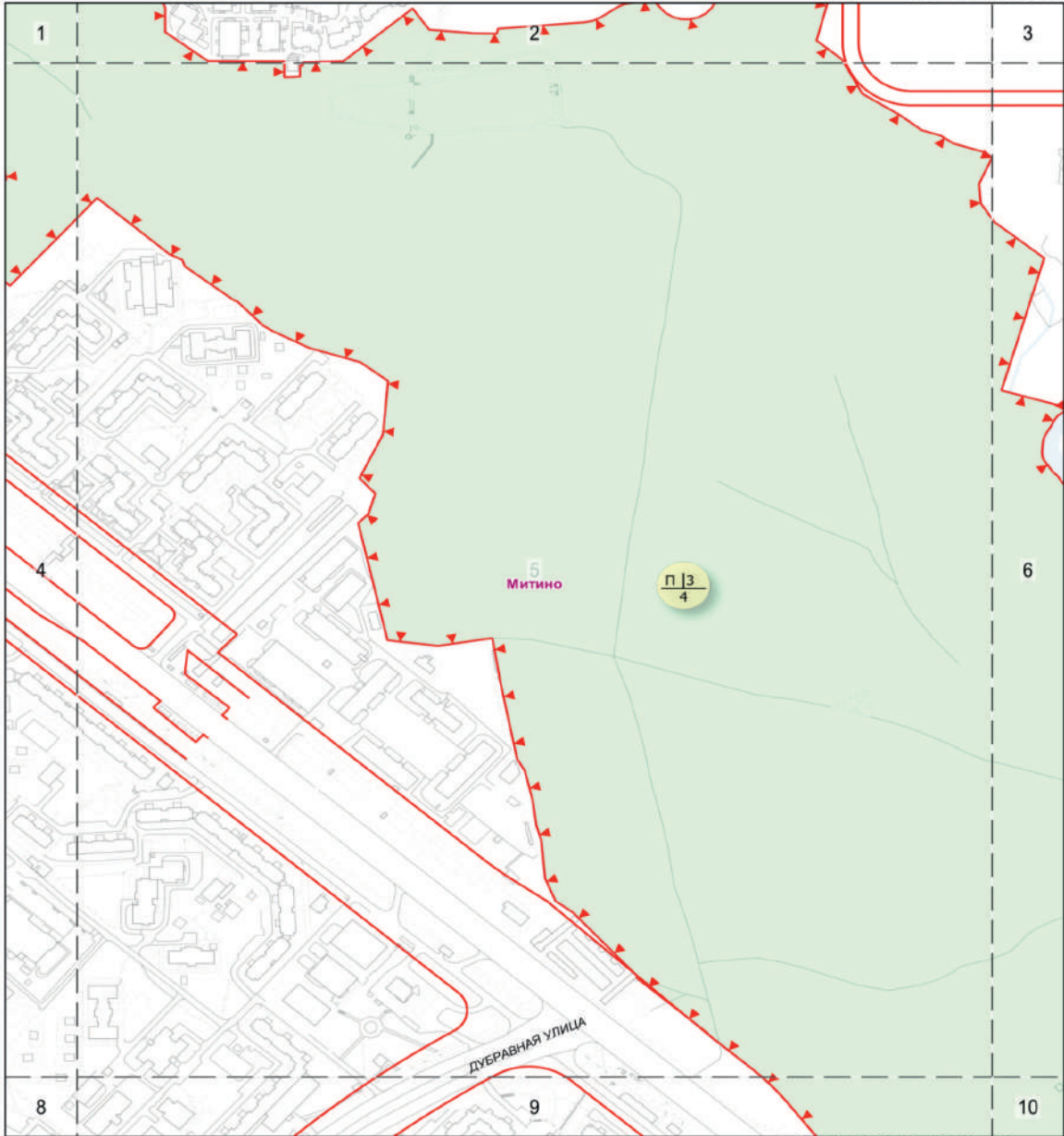


Схема режимов особой охраны особо охраняемой природной территории регионального значения «Природно-исторический парк «Москворецкий»

ЛИСТ 5 ИЗ 93



УСЛОВНЫЕ ОБОЗНАЧЕНИЯ

- Граница особо охраняемой природной территории
- Границы режимов особой охраны
- Красные линии улично-дорожной сети
- Особо охраняемая природная территория
- индекс зоны | номер зоны
порядковый номер режима

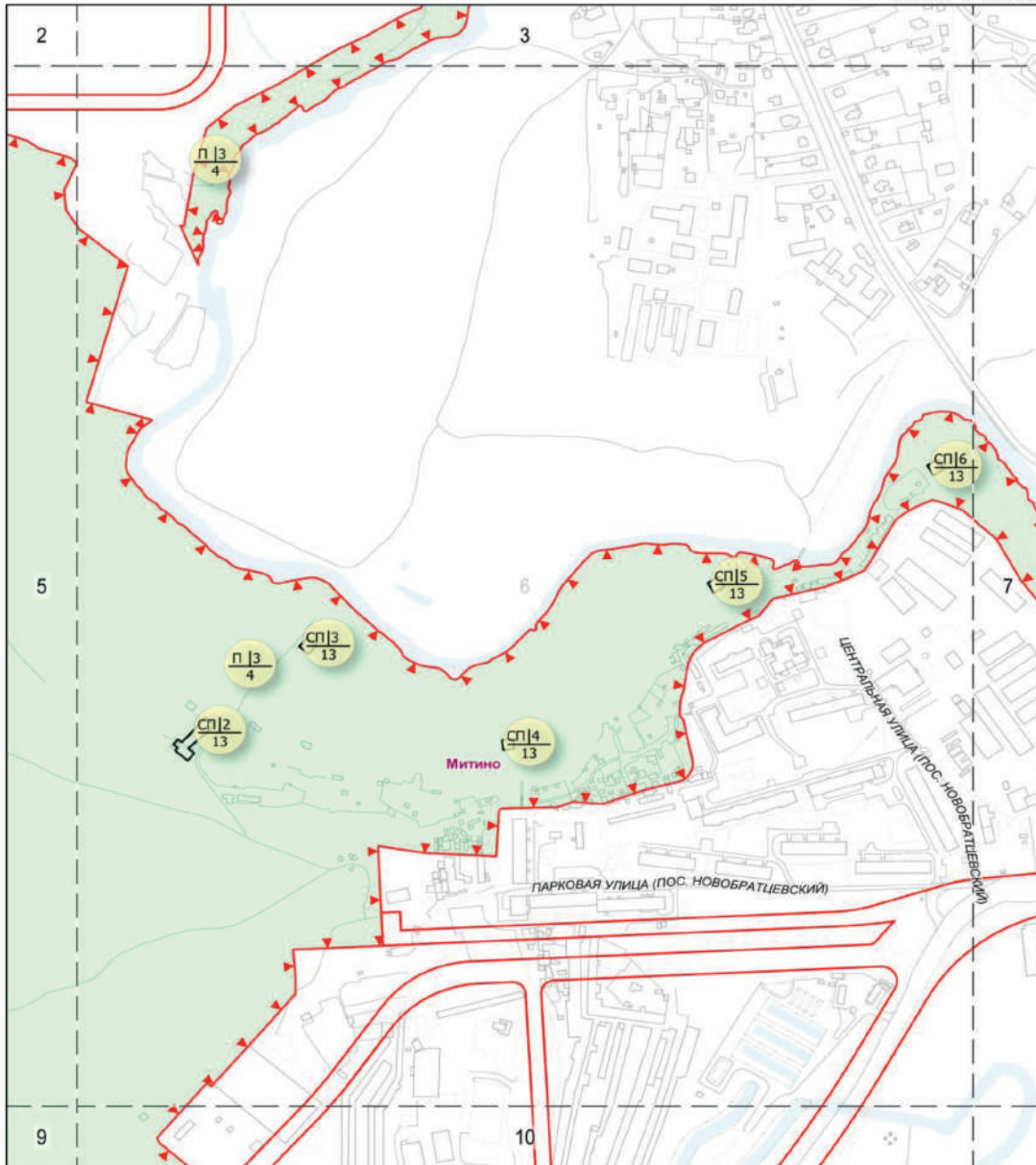
СХЕМА РАСПОЛОЖЕНИЯ ЛИСТОВ



М 1:5000, разработано в М 1:2000

Схема режимов особой охраны особо охраняемой природной территории регионального значения
«Природно-исторический парк «Москворецкий»

ЛИСТ 6 ИЗ 93



УСЛОВНЫЕ ОБОЗНАЧЕНИЯ

- Граница особо охраняемой природной территории
- Границы режимов особой охраны
- Красные линии улично-дорожной сети
- Особо охраняемая природная территория
- индекс зоны | номер зоны
порядковый номер режима

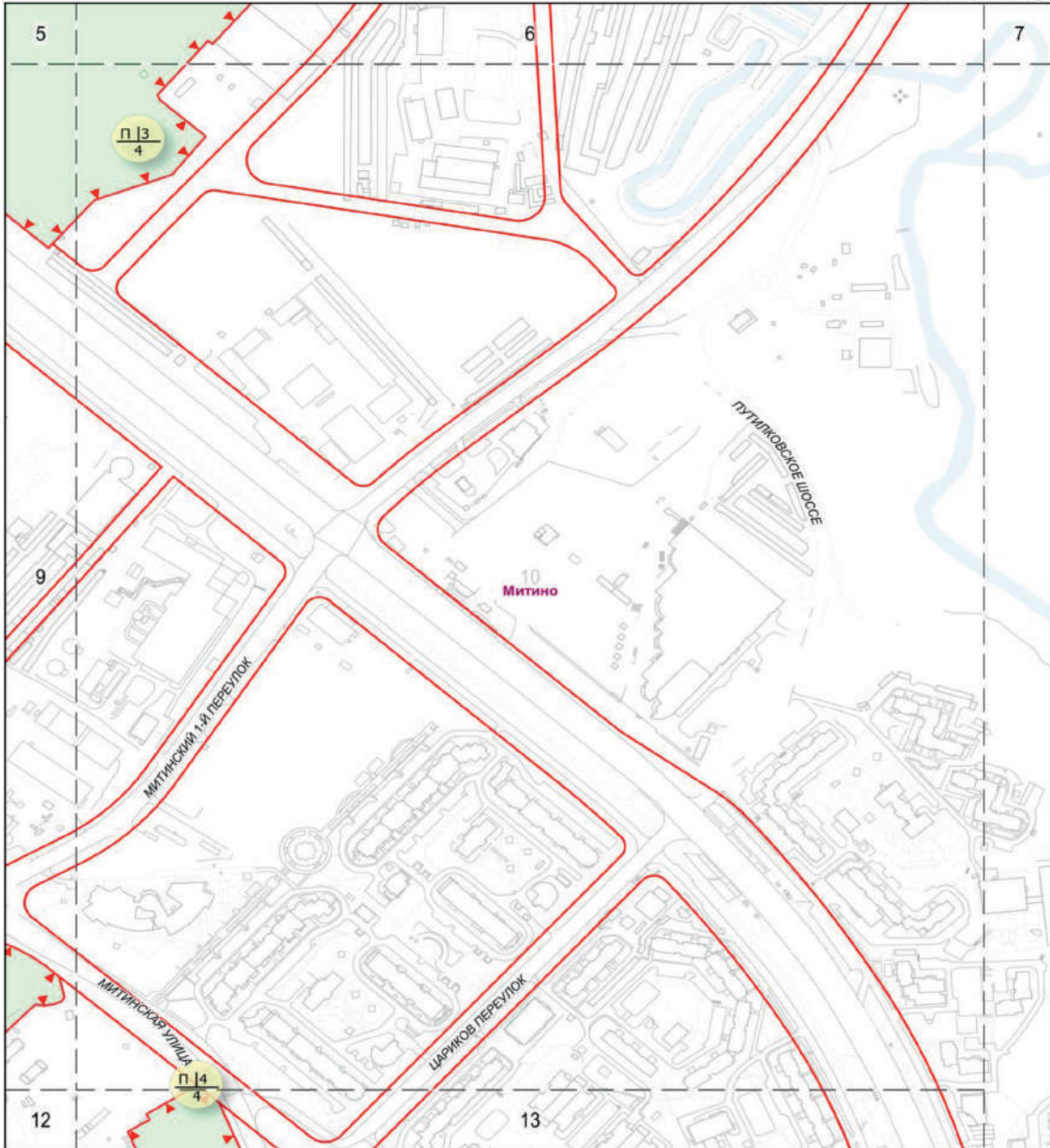
СХЕМА РАСПОЛОЖЕНИЯ ЛИСТОВ



М 1:5000, разработано в М 1:2000

Схема режимов особой охраны особо охраняемой природной территории регионального значения
«Природно-исторический парк «Москворецкий»

ЛИСТ 10 ИЗ 93



УСЛОВНЫЕ ОБОЗНАЧЕНИЯ

- Граница особо охраняемой природной территории
- Границы режимов особой охраны
- Красные линии улично-дорожной сети
- Особо охраняемая природная территория
- индекс зоны | номер зоны
порядковый номер режима

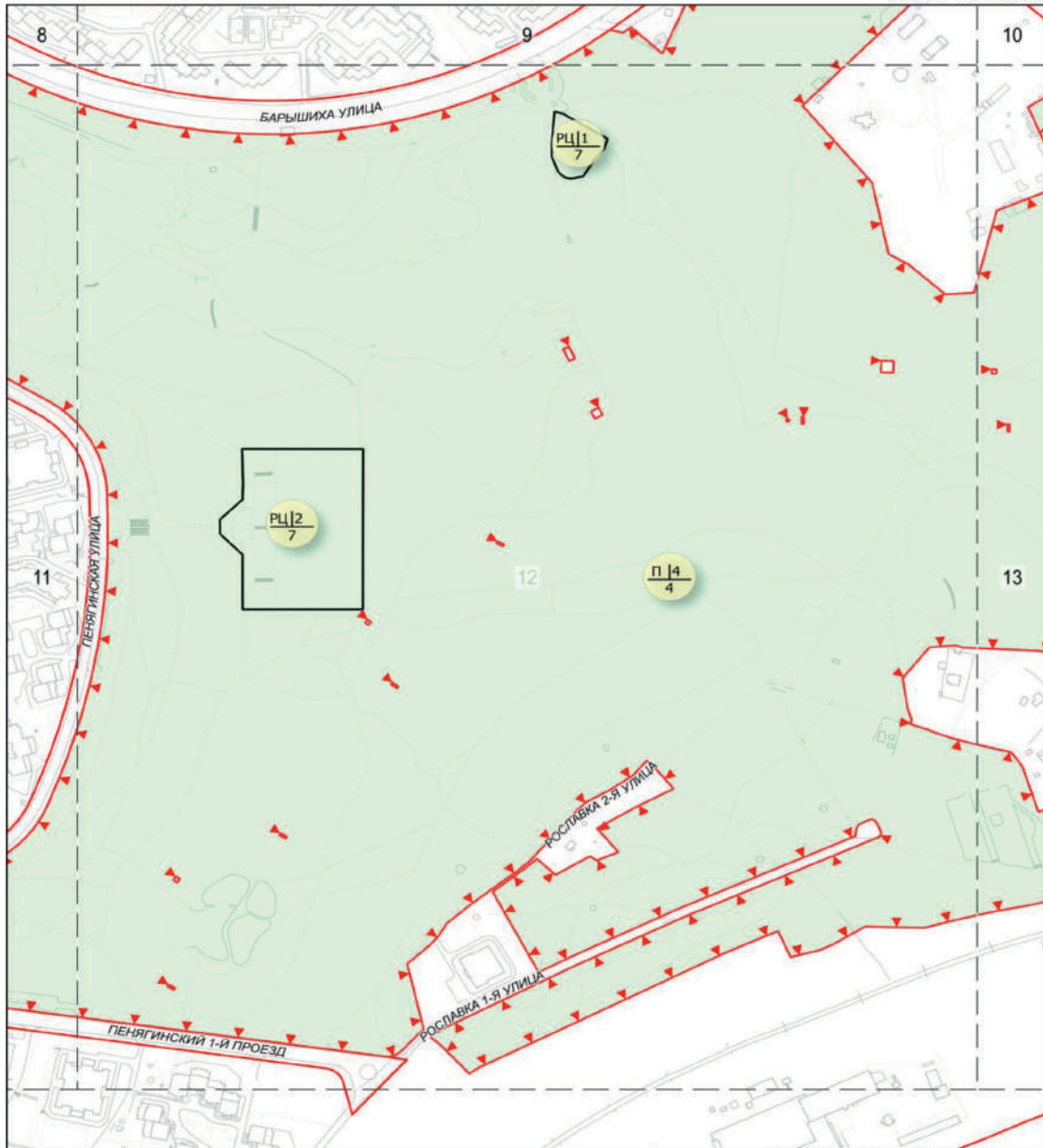
СХЕМА РАСПОЛОЖЕНИЯ ЛИСТОВ



М 1:5000, разработано в М 1:2000

Схема режимов особой охраны особо охраняемой природной территории регионального значения
«Природно-исторический парк «Москворецкий»

ЛИСТ 12 ИЗ 93



УСЛОВНЫЕ ОБОЗНАЧЕНИЯ






-  Граница особо охраняемой природной территории
-  Границы режимов особой охраны
-  Красные линии улично-дорожной сети
-  Особо охраняемая природная территория
-  индекс зоны | номер зоны
порядковый номер режима

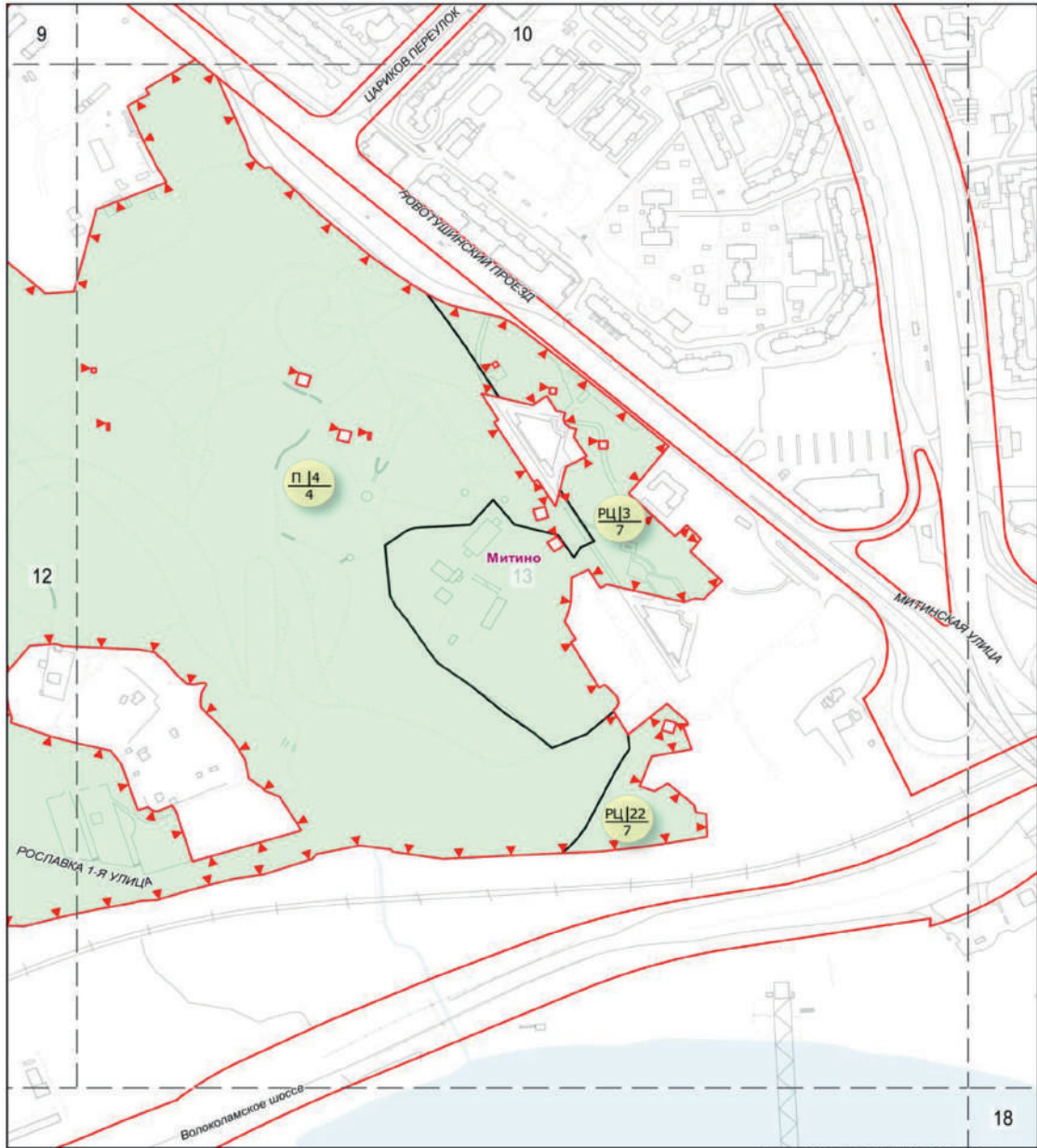
СХЕМА РАСПОЛОЖЕНИЯ ЛИСТОВ



М 1:5000, разработано в М 1:2000

Схема режимов особой охраны особо охраняемой природной территории регионального значения
«Природно-исторический парк «Москворецкий»

ЛИСТ 13 ИЗ 93



УСЛОВНЫЕ ОБОЗНАЧЕНИЯ

- Граница особо охраняемой природной территории
- Границы режимов особой охраны
- Красные линии улично-дорожной сети
- Особо охраняемая природная территория
- $\frac{ЗУ | 1}{1}$ индекс зоны | номер зоны
порядковый номер режима

СХЕМА РАСПОЛОЖЕНИЯ ЛИСТОВ



М 1:5000, разработано в М 1:2000

Схема режимов особой охраны особо охраняемой природной территории регионального значения
«Природно-исторический парк «Москворецкий»

ЛИСТ 26 ИЗ 93

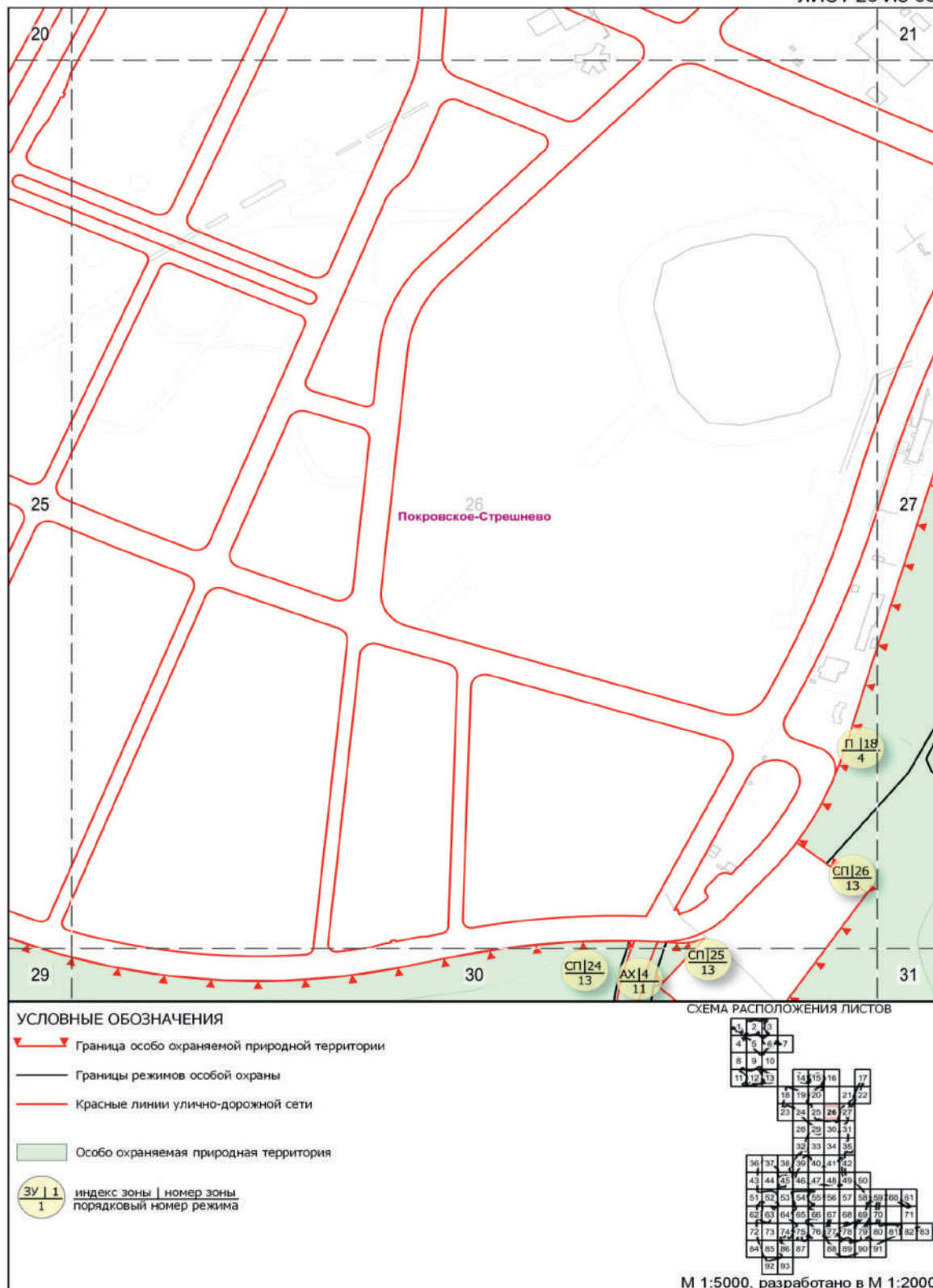
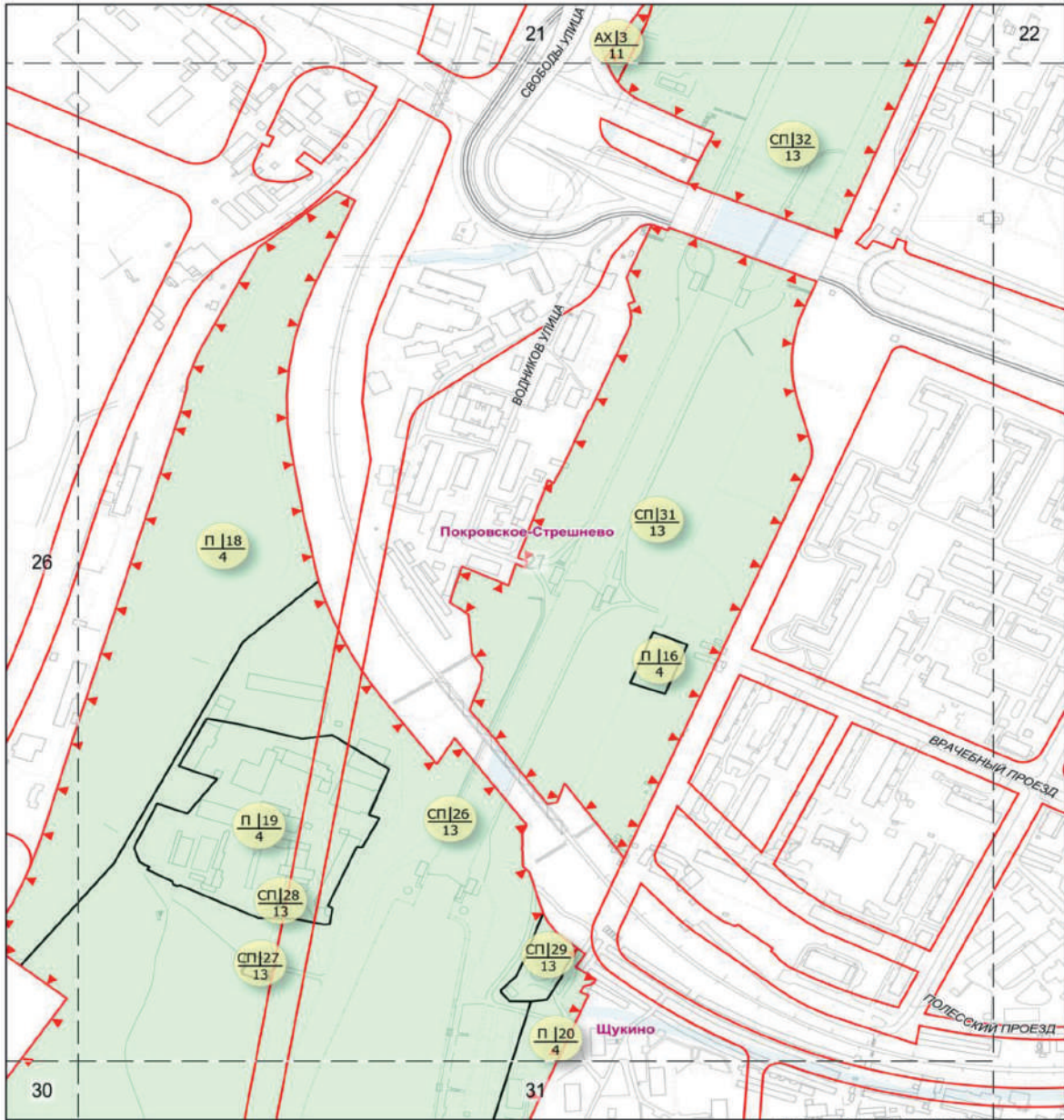


Схема режимов особой охраны особо охраняемой природной территории регионального значения
«Природно-исторический парк «Москворецкий»

ЛИСТ 27 ИЗ 93



УСЛОВНЫЕ ОБОЗНАЧЕНИЯ

- Граница особо охраняемой природной территории
- Границы режимов особой охраны
- Красные линии улично-дорожной сети
- Особо охраняемая природная территория
- индекс зоны | номер зоны
1 порядковый номер режима

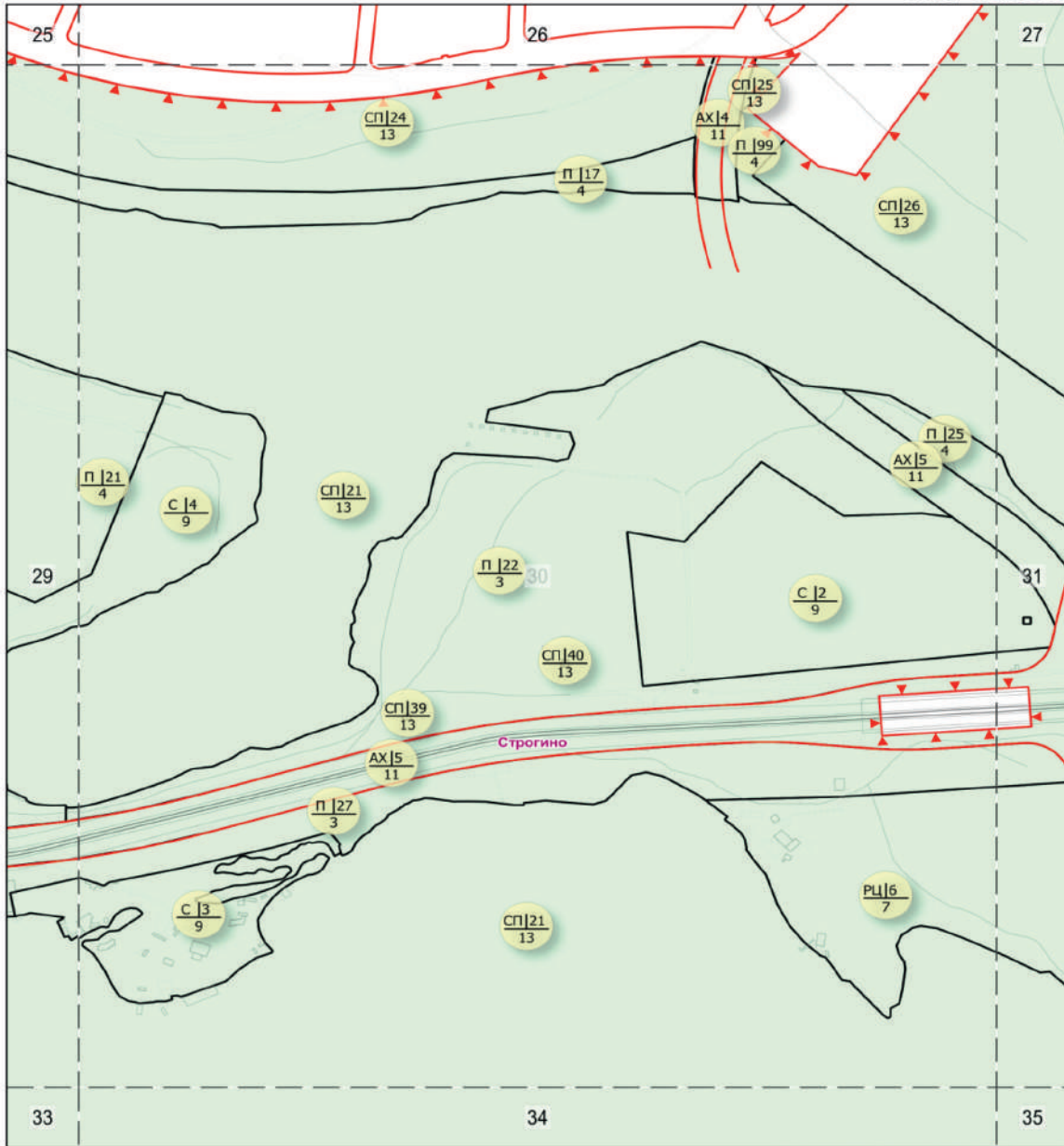
СХЕМА РАСПОЛОЖЕНИЯ ЛИСТОВ



М 1:5000, разработано в М 1:2000

Схема режимов особой охраны особо охраняемой природной территории регионального значения «Природно-исторический парк «Москворецкий»

ЛИСТ 30 ИЗ 93



УСЛОВНЫЕ ОБОЗНАЧЕНИЯ

- Граница особо охраняемой природной территории
- Границы режимов особой охраны
- Красные линии улично-дорожной сети
- Особо охраняемая природная территория
- индекс зоны | номер зоны
порядковый номер режима

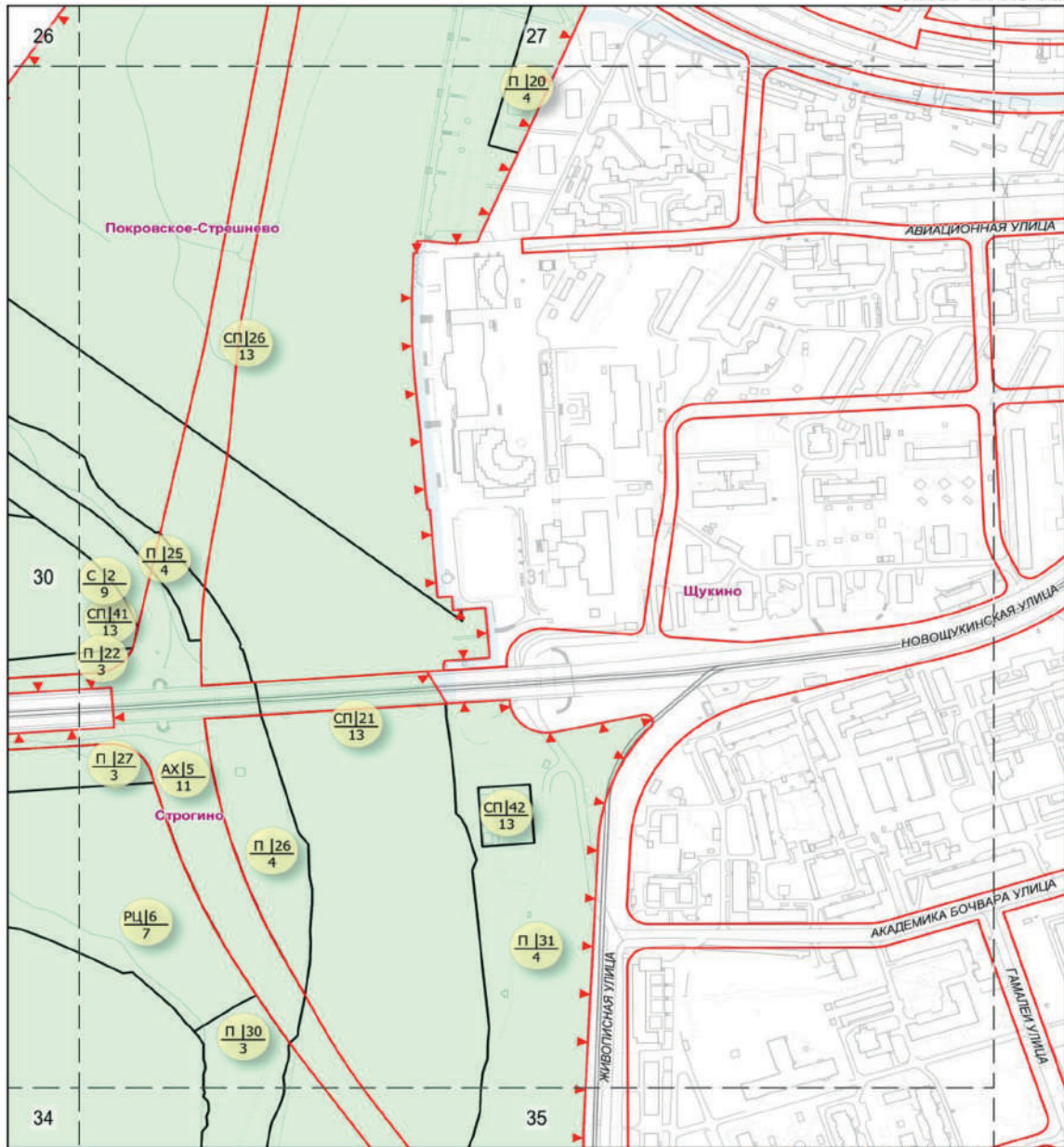
СХЕМА РАСПОЛОЖЕНИЯ ЛИСТОВ



М 1:5000, разработано в М 1:2000

Схема режимов особой охраны особо охраняемой природной территории регионального значения «Природно-исторический парк «Москворецкий»

ЛИСТ 31 ИЗ 93



УСЛОВНЫЕ ОБОЗНАЧЕНИЯ

- Граница особо охраняемой природной территории
- Границы режимов особой охраны
- Красные линии улично-дорожной сети
- Особо охраняемая природная территория
- индекс зоны | номер зоны
порядковый номер режима

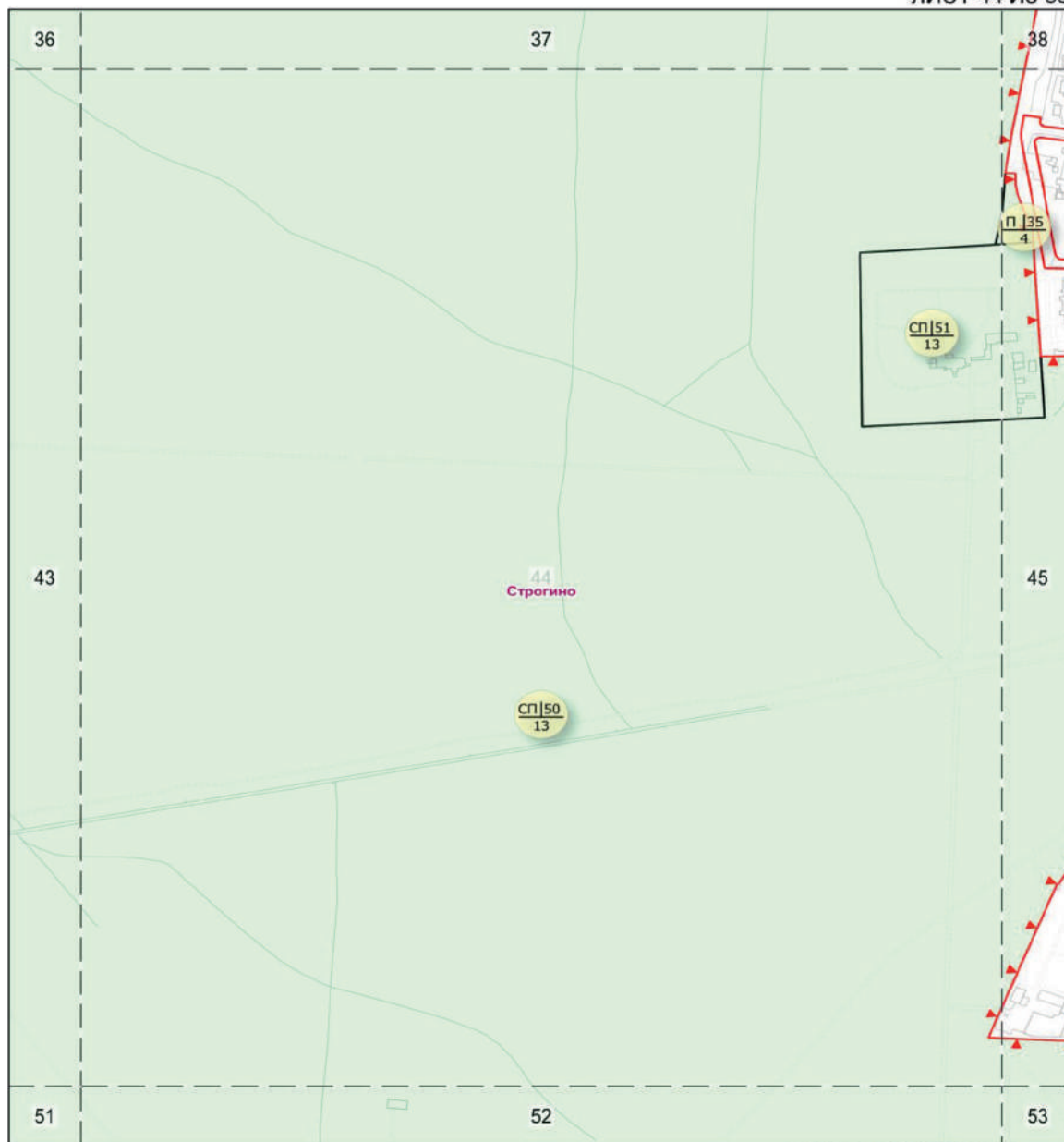
СХЕМА РАСПОЛОЖЕНИЯ ЛИСТОВ







М 1:5000, разработано в М 1:2000

Схема режимов особой охраны особо охраняемой природной территории регионального значения
«Природно-исторический парк «Москворецкий»

ЛИСТ 44 ИЗ 93



УСЛОВНЫЕ ОБОЗНАЧЕНИЯ

-  Граница особо охраняемой природной территории
-  Границы режимов особой охраны
-  Красные линии улично-дорожной сети
-  Особо охраняемая природная территория


 индекс зоны | номер зоны
1 порядковый номер режима

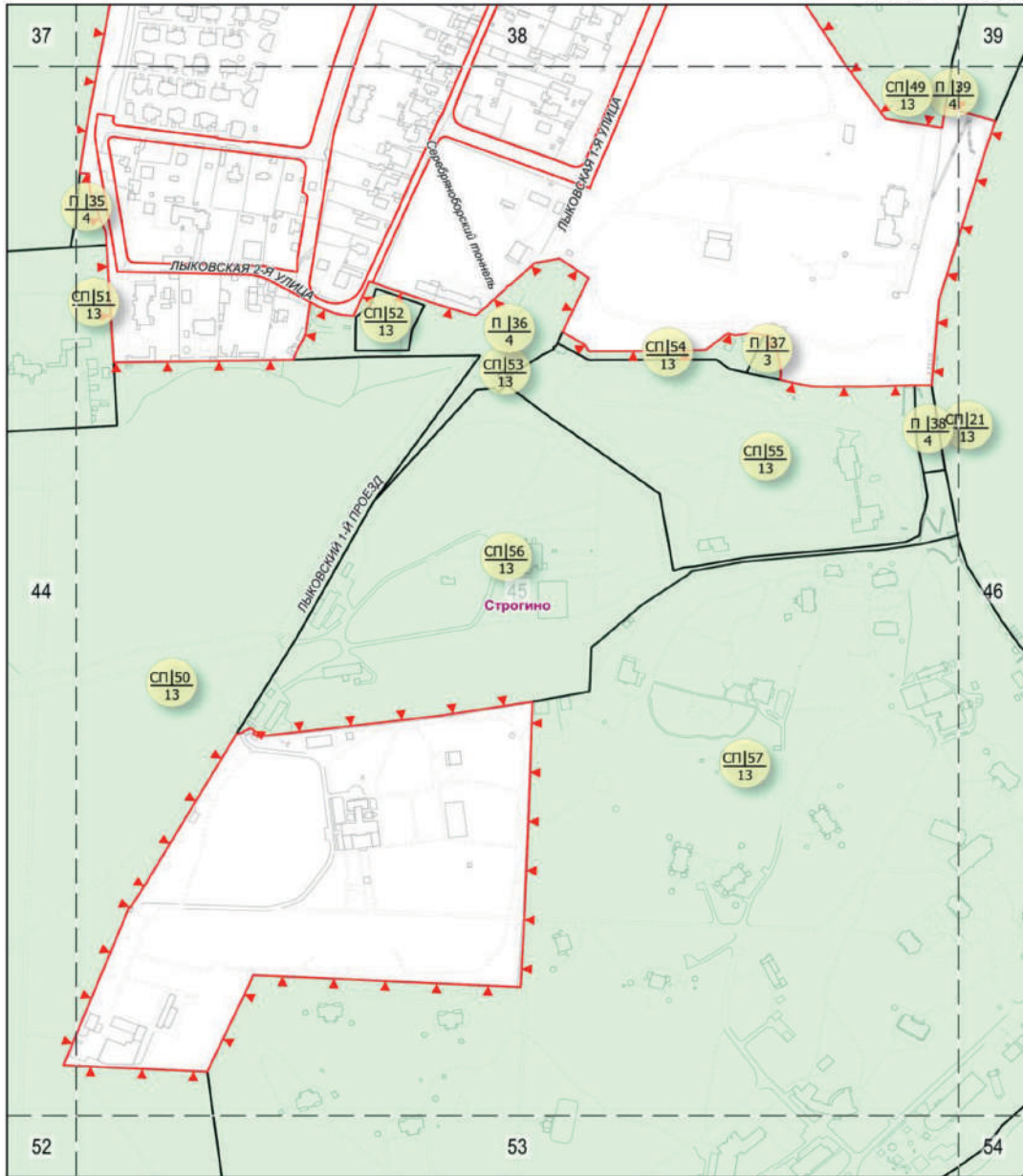
СХЕМА РАСПОЛОЖЕНИЯ ЛИСТОВ



М 1:5000, разработано в М 1:2000

Схема режимов особой охраны особо охраняемой природной территории регионального значения
«Природно-исторический парк «Москворецкий»

ЛИСТ 45 ИЗ 93



УСЛОВНЫЕ ОБОЗНАЧЕНИЯ

- Граница особо охраняемой природной территории
- Границы режимов особой охраны
- Красные линии улично-дорожной сети
- Особо охраняемая природная территория
- индекс зоны | номер зоны
порядковый номер режима

СХЕМА РАСПОЛОЖЕНИЯ ЛИСТОВ



М 1:5000, разработано в М 1:2000

Схема режимов особой охраны особо охраняемой природной территории регионального значения
«Природно-исторический парк «Москворецкий»

ЛИСТ 60 ИЗ 93

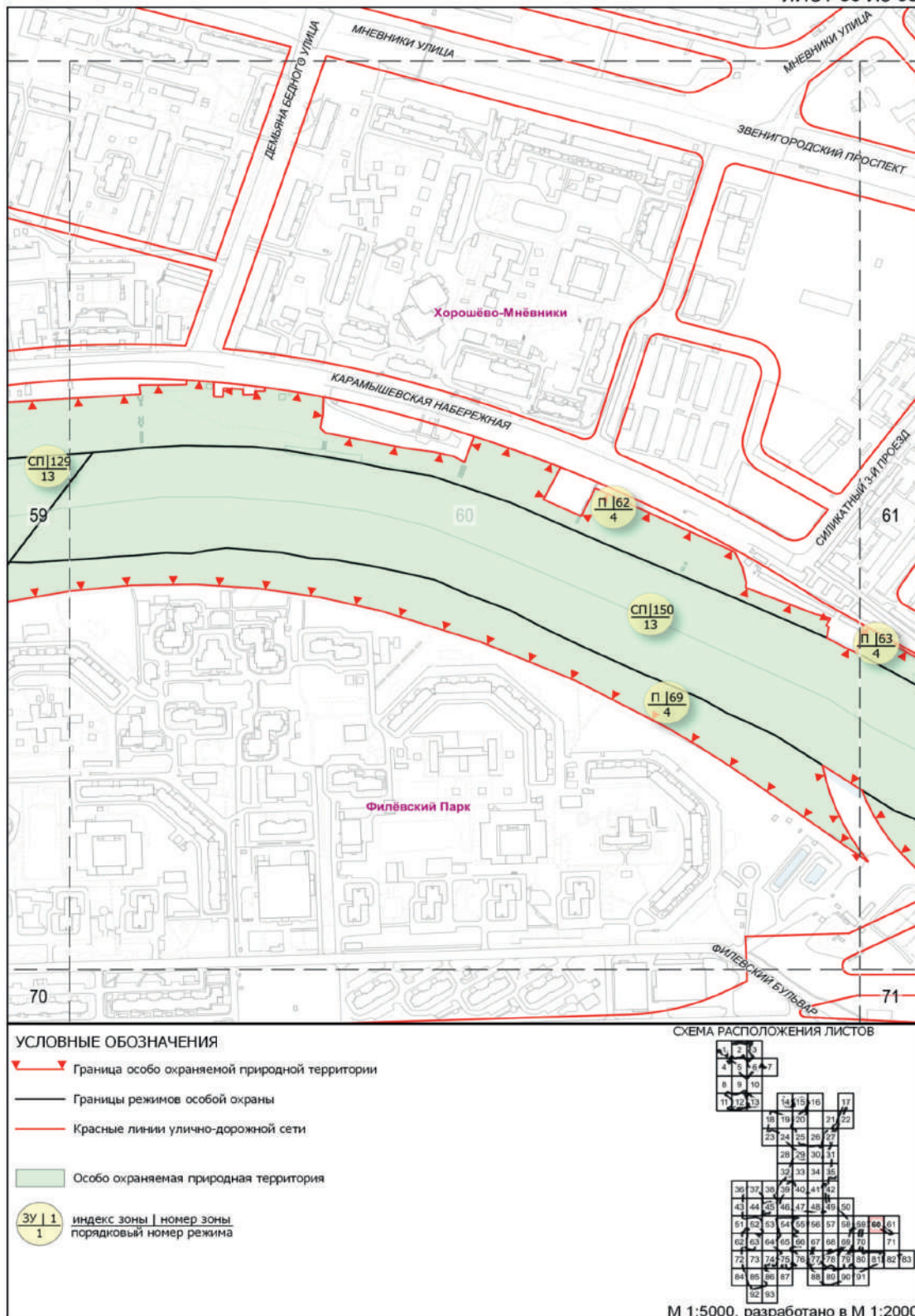
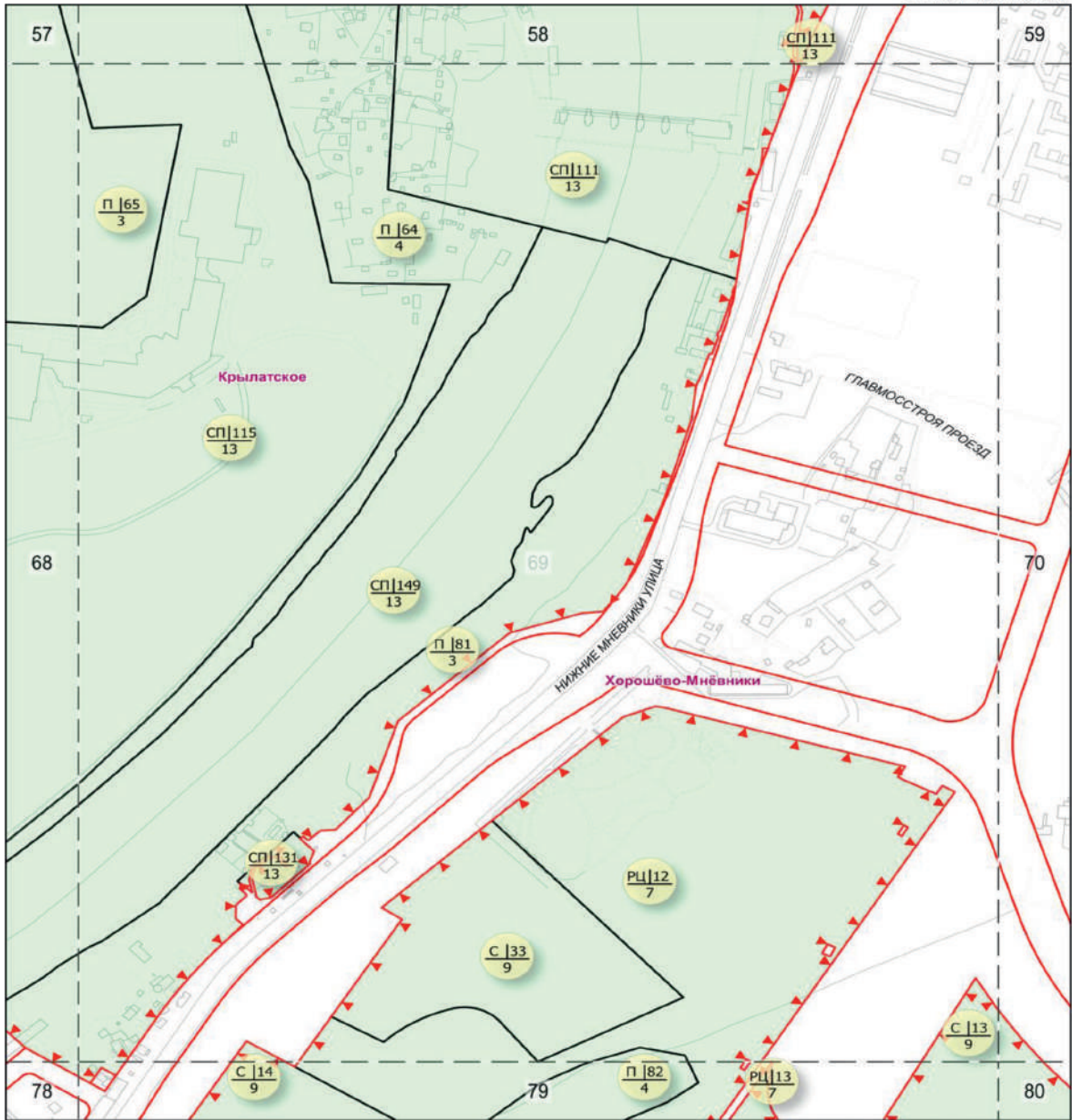


Схема режимов особой охраны особо охраняемой природной территории регионального значения
«Природно-исторический парк «Москворецкий»

ЛИСТ 69 ИЗ 93



УСЛОВНЫЕ ОБОЗНАЧЕНИЯ






-  Граница особо охраняемой природной территории
-  Границы режимов особой охраны
-  Красные линии улично-дорожной сети
-  Особо охраняемая природная территория
-  индекс зоны | номер зоны
1 | 1 порядковый номер режима

СХЕМА РАСПОЛОЖЕНИЯ ЛИСТОВ



М 1:5000, разработано в М 1:2000

Схема режимов особой охраны особо охраняемой природной территории регионального значения
«Природно-исторический парк «Москворецкий»

ЛИСТ 70 ИЗ 93

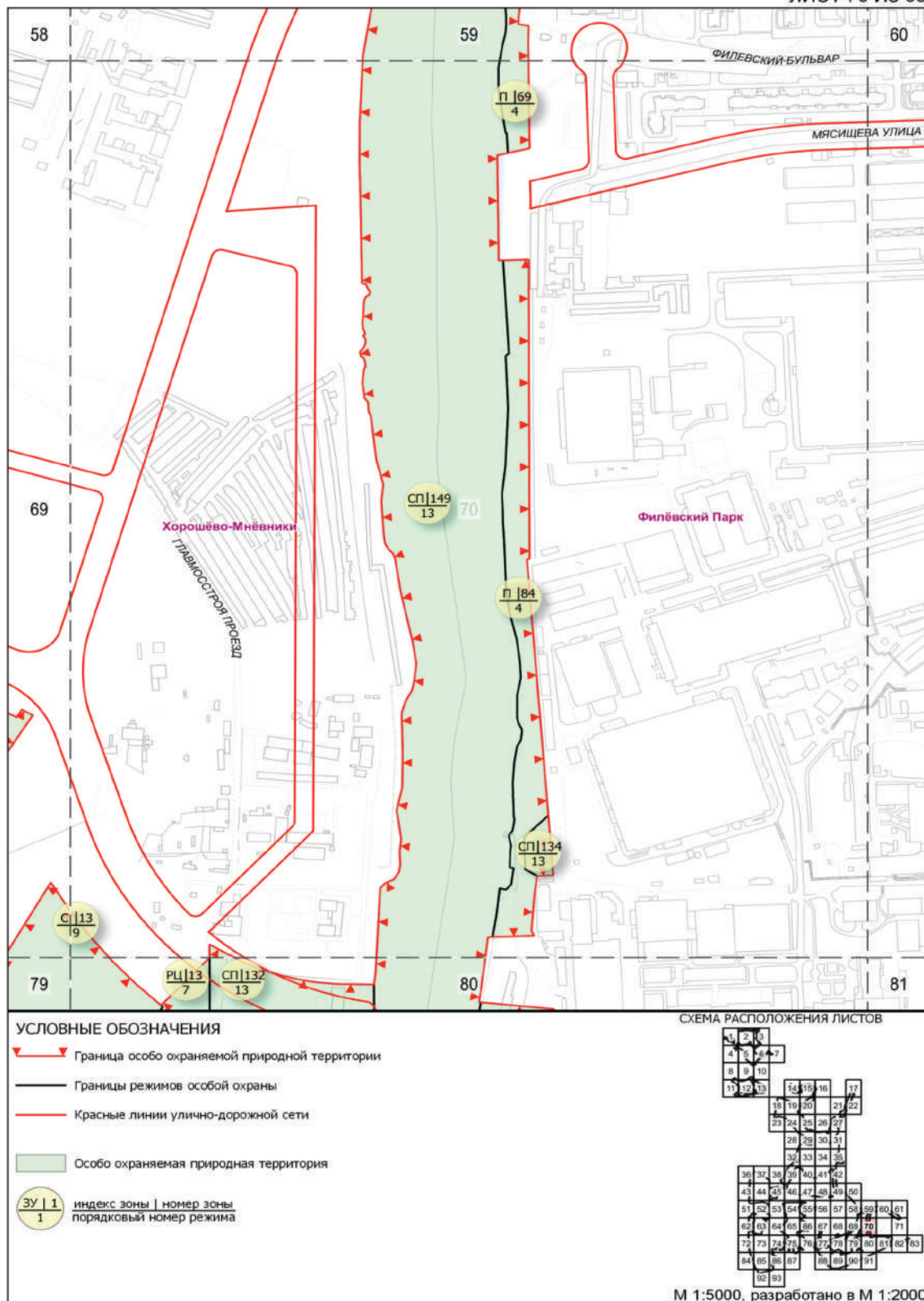
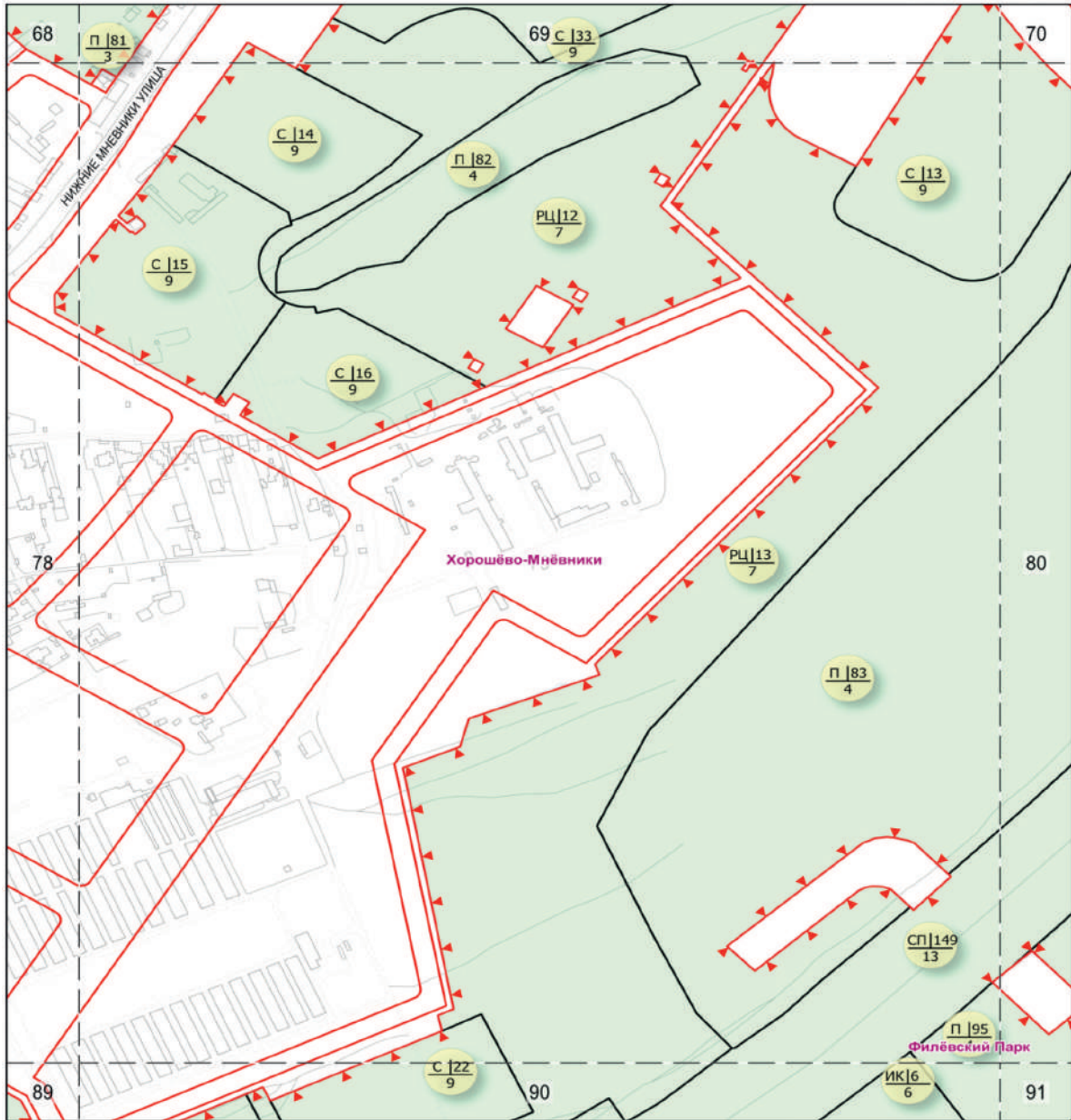


Схема режимов особой охраны особо охраняемой природной территории регионального значения
«Природно-исторический парк «Москворецкий»

ЛИСТ 79 ИЗ 93



УСЛОВНЫЕ ОБОЗНАЧЕНИЯ

- Граница особо охраняемой природной территории
- Границы режимов особой охраны
- Красные линии улично-дорожной сети
- Особо охраняемая природная территория
- $\frac{ЗУ | 1}{1}$ индекс зоны | номер зоны
порядковый номер режима

СХЕМА РАСПОЛОЖЕНИЯ ЛИСТОВ



М 1:5000, разработано в М 1:2000

Схема режимов особой охраны особо охраняемой природной территории регионального значения
«Природно-исторический парк «Москворецкий»

ЛИСТ 80 ИЗ 93

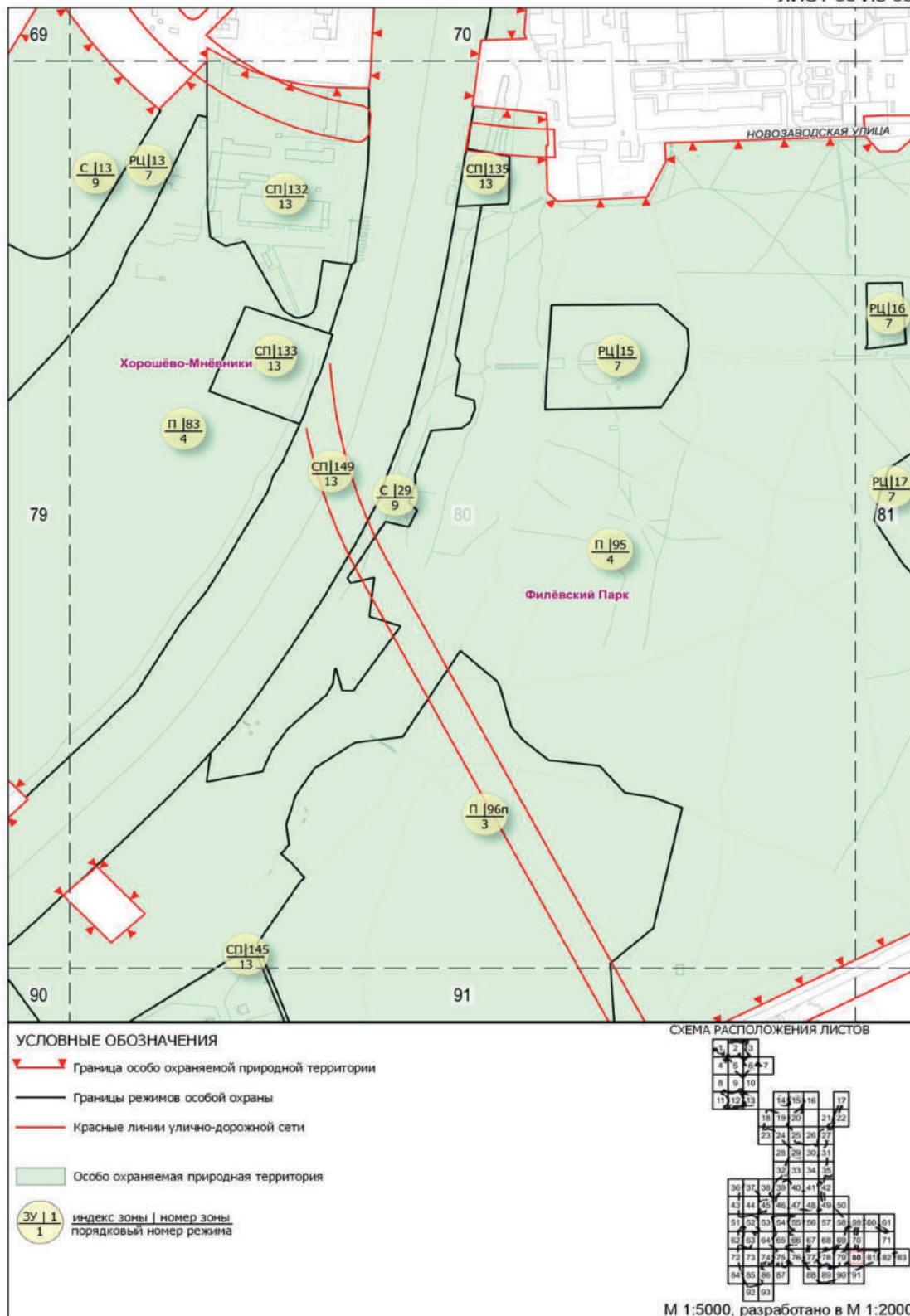
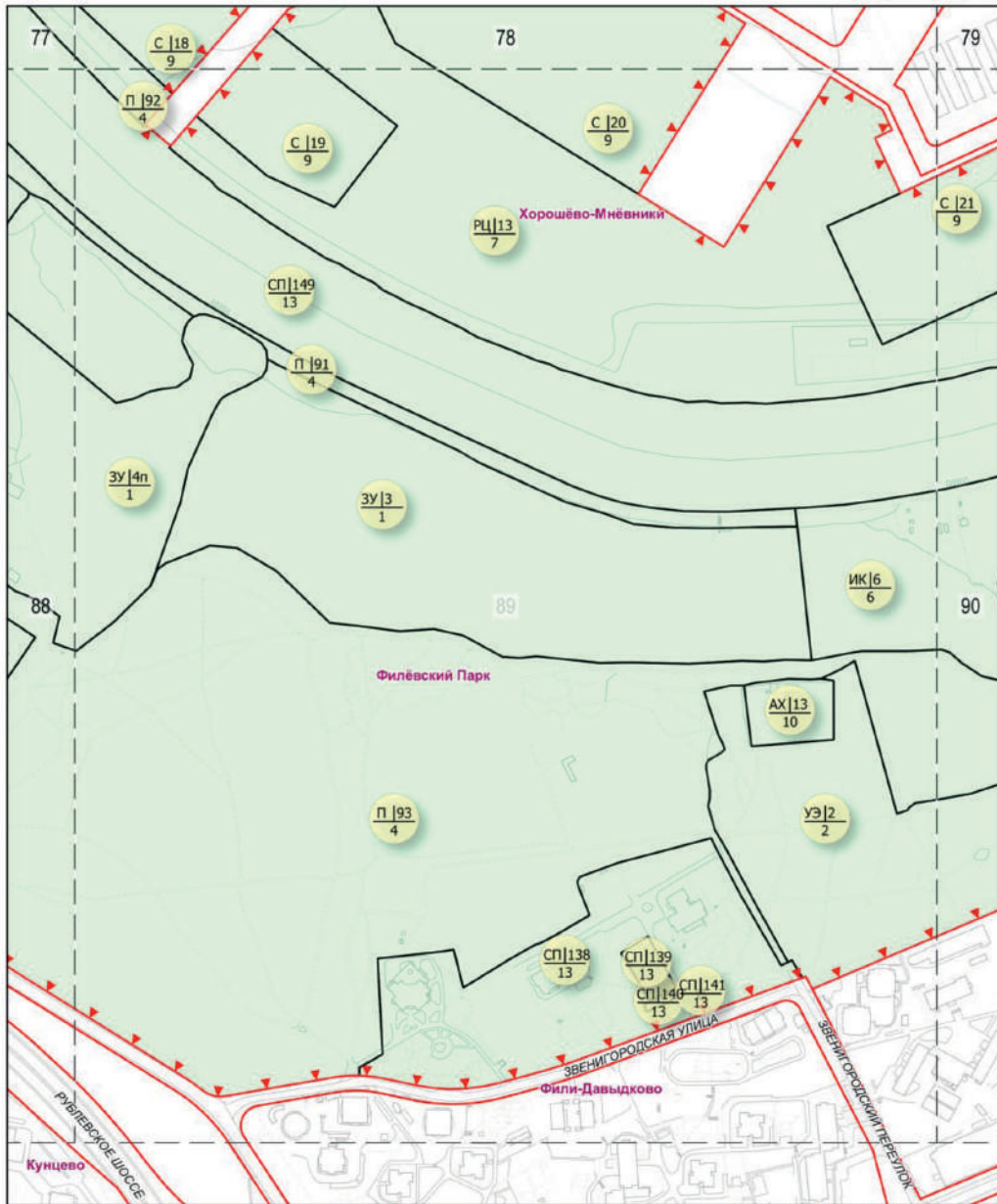


Схема режимов особой охраны особо охраняемой природной территории регионального значения «Природно-исторический парк «Москворецкий»

ЛИСТ 89 ИЗ 93



УСЛОВНЫЕ ОБОЗНАЧЕНИЯ

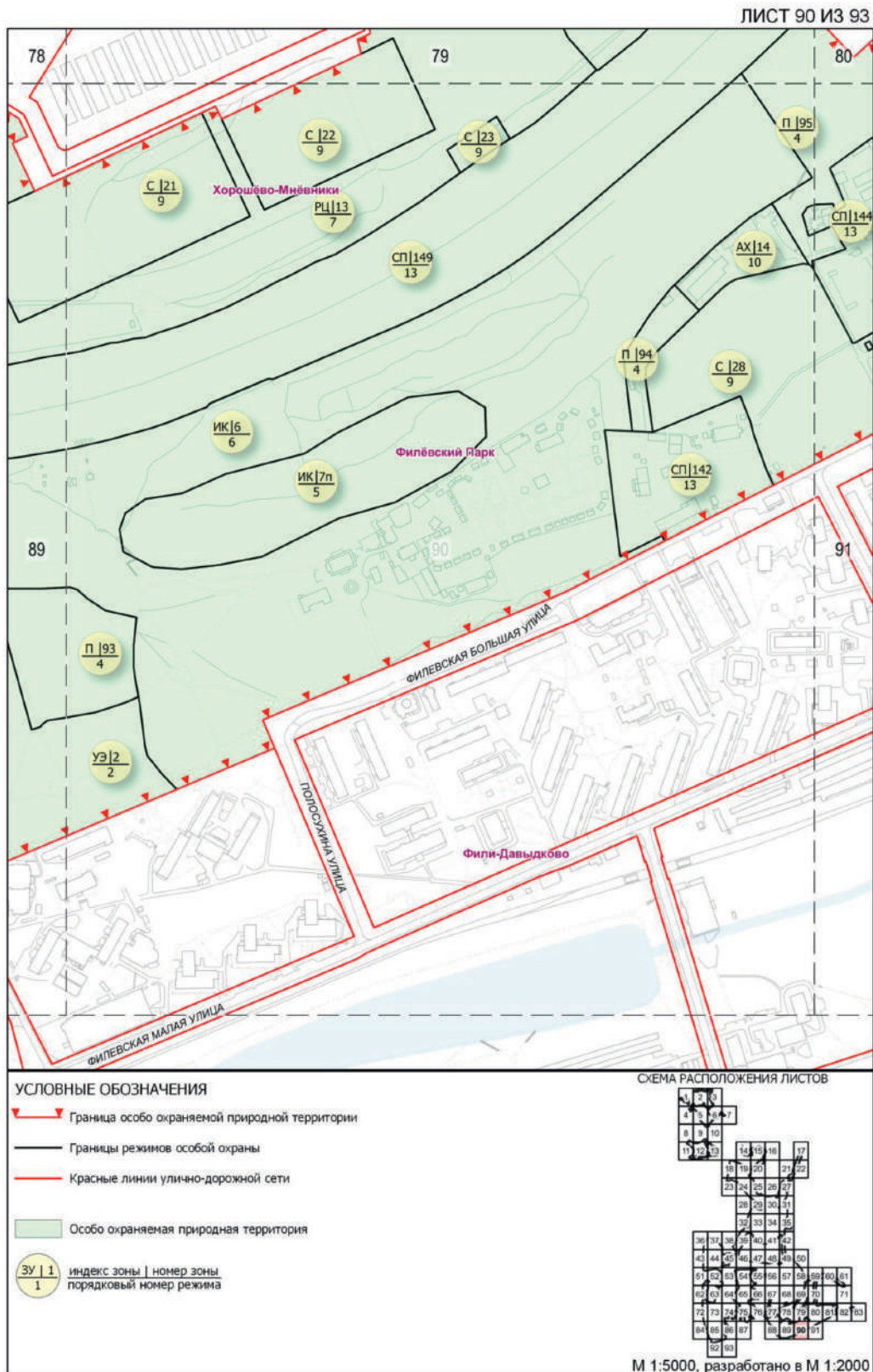
- Граница особо охраняемой природной территории
- Границы режимов особой охраны
- Красные линии улично-дорожной сети
- Особо охраняемая природная территория
- $\frac{ЗУ|1|1}{1}$ индекс зоны | номер зоны
порядковый номер режима

СХЕМА РАСПОЛОЖЕНИЯ ЛИСТОВ



М 1:5000, разработано в М 1:2000

Схема режимов особой охраны особо охраняемой природной территории регионального значения
«Природно-исторический парк «Москворецкий»



Приложение 6
к постановлению Правительства Москвы
от 26 июля 2022 г. № 1598-ПП

Внесение изменений в раздел 1 приложения 3 к Положению приложения 12
к постановлению Правительства Москвы от 19 ноября 2020 г. № 2013-ПП

1. Схема границ земельных участков, на территории которых допускается строительство, реконструкция объектов капитального строительства на особо охраняемой природной территории регионального значения «Природно-исторический парк «Москворецкий»

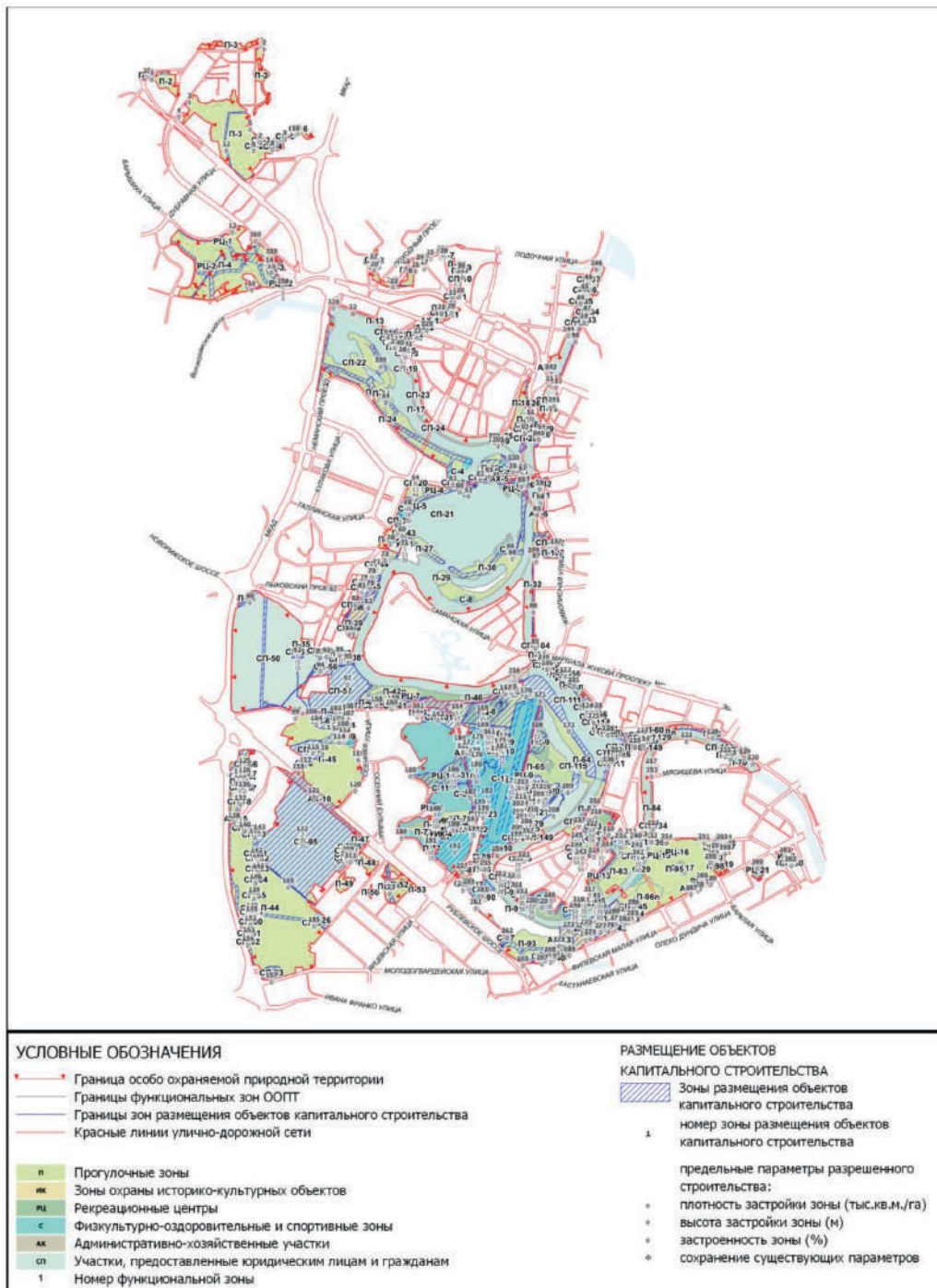
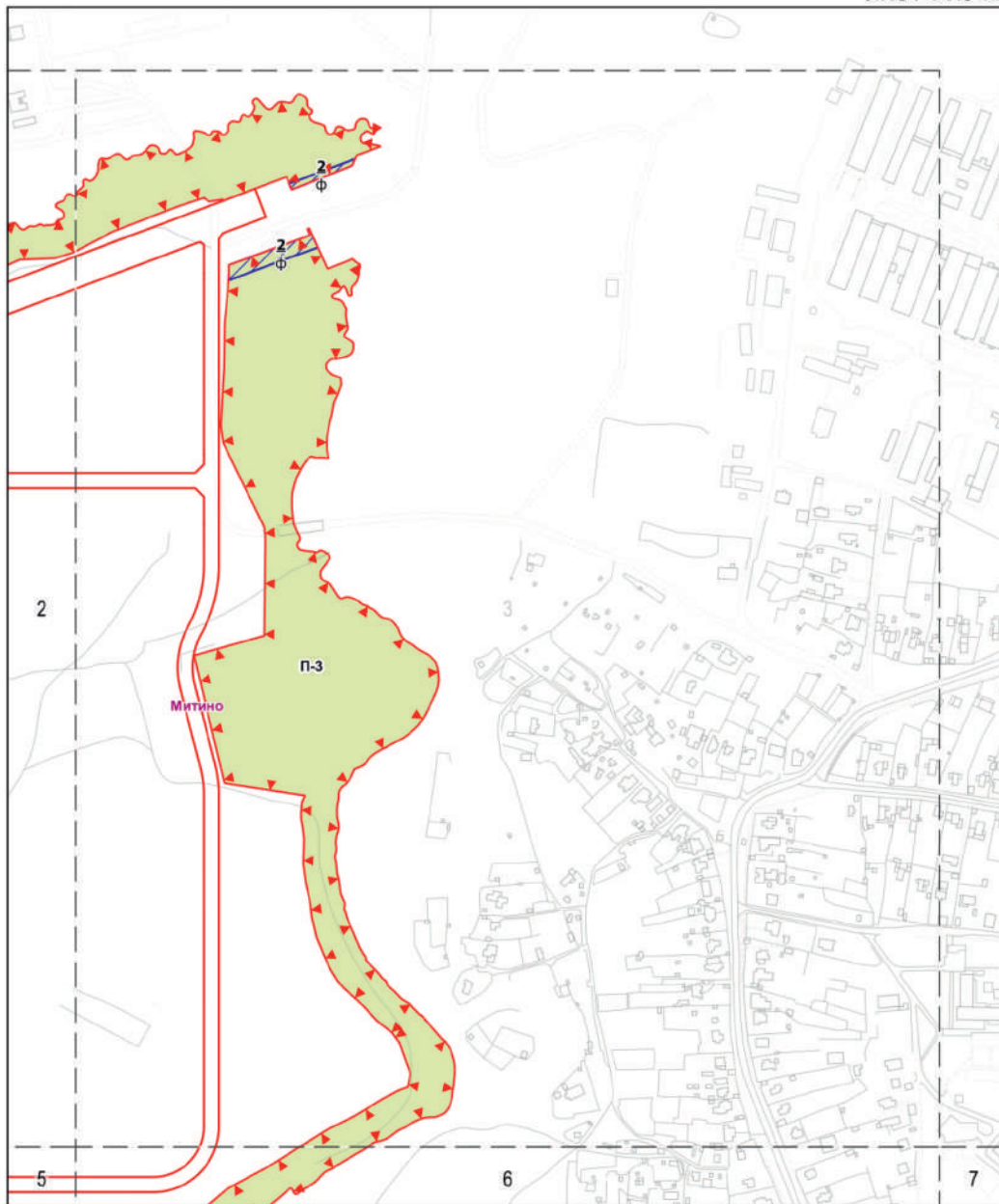


Схема границ земельных участков, на территории которых допускается строительство, реконструкция объектов капитального строительства на особо охраняемой природной территории регионального значения «Природно-исторический парк «Москворецкий»

ЛИСТ 3 ИЗ 93



УСЛОВНЫЕ ОБОЗНАЧЕНИЯ

- Граница особо охраняемой природной территории
- Границы зон размещения объектов капитального строительства
- Красные линии улично-дорожной сети

- п** Проголочные зоны
- 1** Номер функциональной зоны ООПТ

РАЗМЕЩЕНИЕ ОБЪЕКТОВ

- КАПИТАЛЬНОГО СТРОИТЕЛЬСТВА**
- Зоны размещения объектов капитального строительства

- 1** номер зоны размещения объектов капитального строительства

- предельные параметры разрешенного строительства:
- 0** плотность застройки зоны (тыс.кв.м./га)
 - 0** высота застройки зоны (м)
 - 0** застроенность зоны (%)
 - ф** сохранение существующих параметров

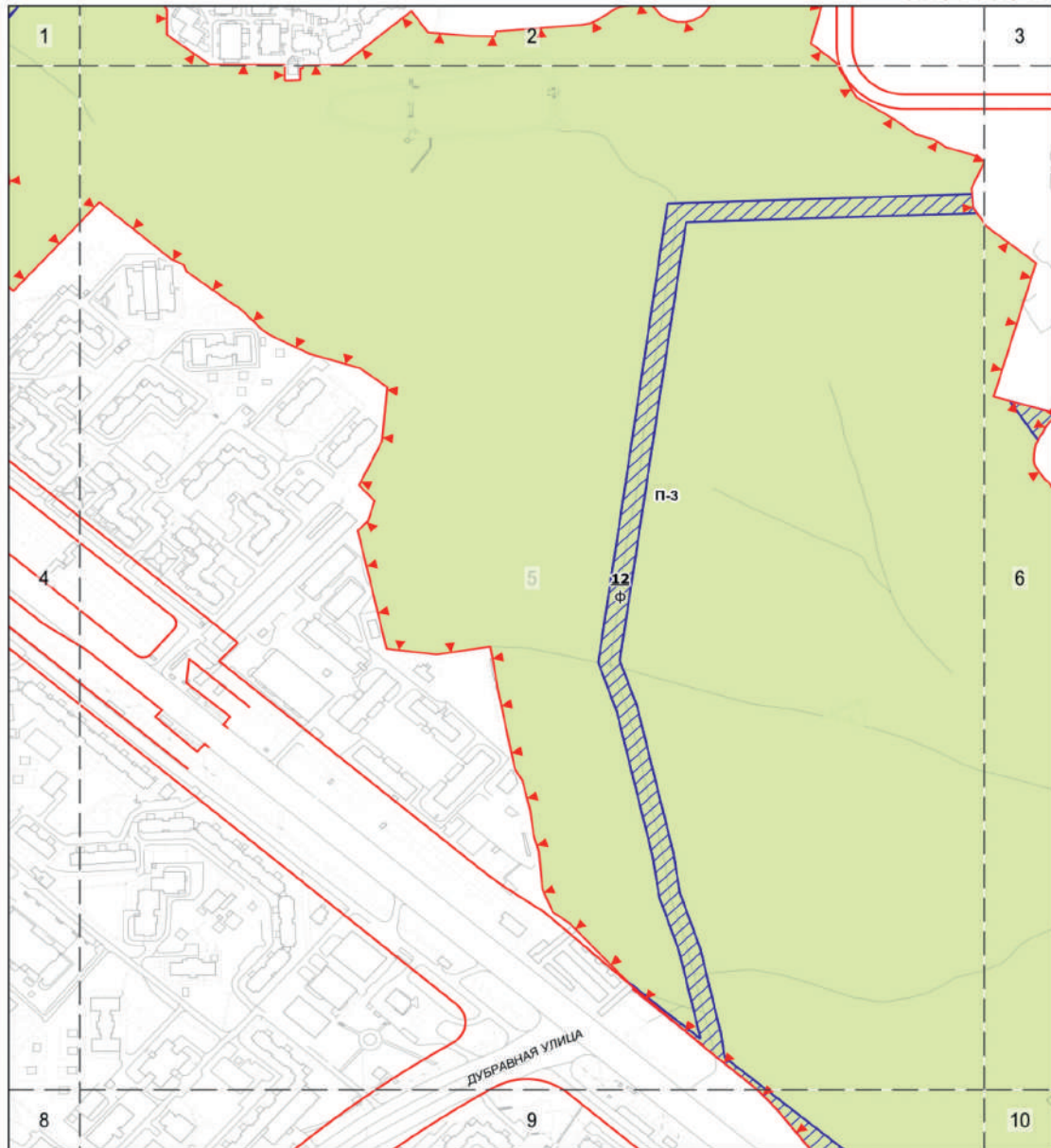
СХЕМА РАСПОЛОЖЕНИЯ ЛИСТОВ



М 1:5000, разработано в М 1:2000

Схема границ земельных участков, на территории которых допускается строительство, реконструкция объектов капитального строительства на особо охраняемой природной территории регионального значения «Природно-исторический парк «Москворецкий»

ЛИСТ 5 ИЗ 93



УСЛОВНЫЕ ОБОЗНАЧЕНИЯ

- Граница особо охраняемой природной территории
- Границы зон размещения объектов капитального строительства
- Красные линии улично-дорожной сети
- п Проголочные зоны
- 1 Номер функциональной зоны ООПТ

РАЗМЕЩЕНИЕ ОБЪЕКТОВ

- КАПИТАЛЬНОГО СТРОИТЕЛЬСТВА
- Зоны размещения объектов капитального строительства

- 1 номер зоны размещения объектов капитального строительства
- предельные параметры разрешенного строительства:
- 0 плотность застройки зоны (тыс.кв.м./га)
- 0 высота застройки зоны (м)
- 0 застроенность зоны (%)
- ф сохранение существующих параметров

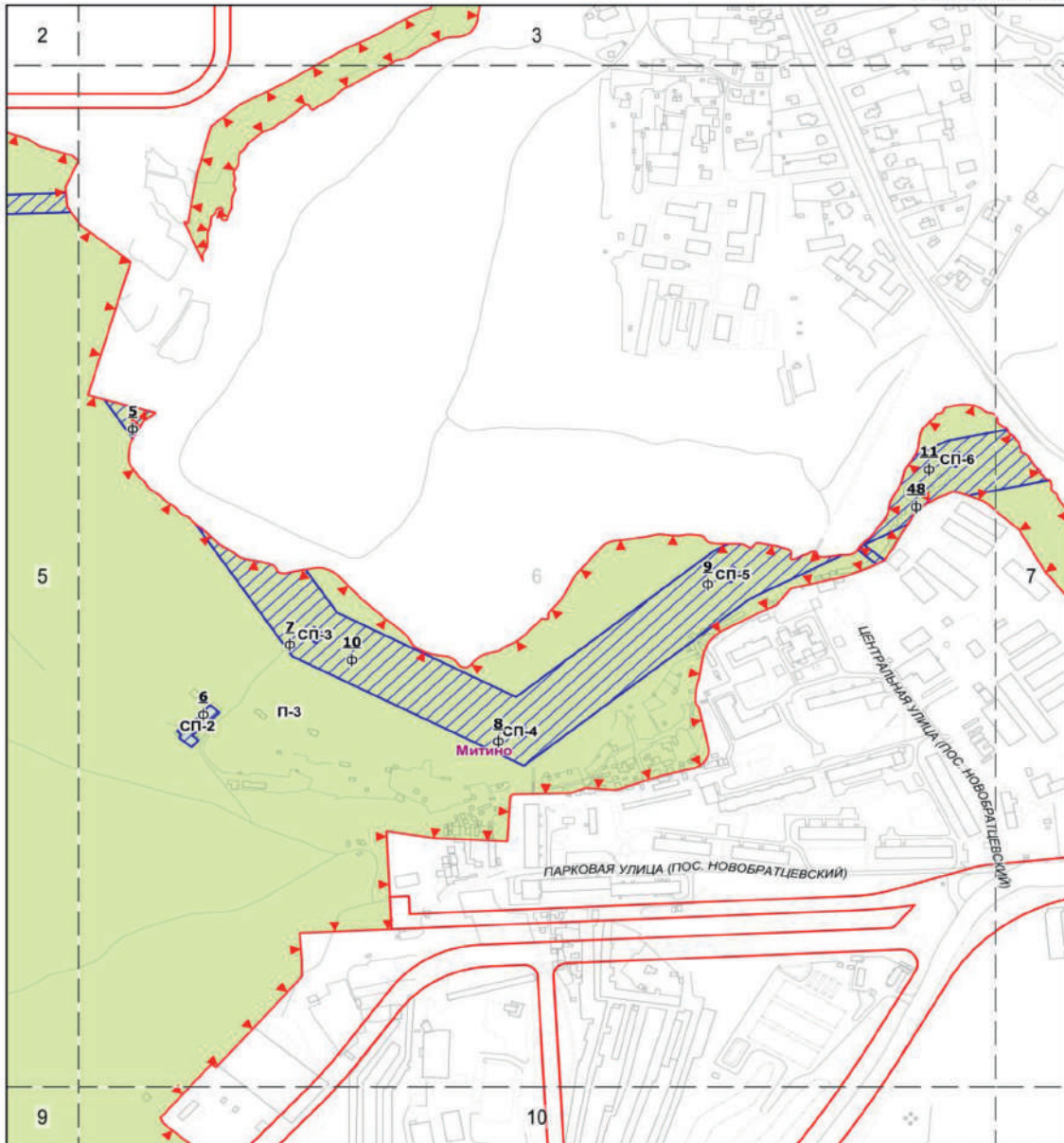
СХЕМА РАСПОЛОЖЕНИЯ ЛИСТОВ



М 1:5000, разработано в М 1:2000

Схема границ земельных участков, на территории которых допускается строительство, реконструкция объектов капитального строительства на особо охраняемой природной территории регионального значения «Природно-исторический парк «Москворецкий»

ЛИСТ 6 ИЗ 93



УСЛОВНЫЕ ОБОЗНАЧЕНИЯ

- Граница особо охраняемой природной территории
- Границы функциональных зон ООПТ
- Границы зон размещения объектов капитального строительства
- Красные линии улично-дорожной сети

- п Проголочные зоны
- сп Участки, предоставленные юридическим лицам и гражданам
- 1 Номер функциональной зоны ООПТ

РАЗМЕЩЕНИЕ ОБЪЕКТОВ КАПИТАЛЬНОГО СТРОИТЕЛЬСТВА

- Зоны размещения объектов капитального строительства
- 1 номер зоны размещения объектов капитального строительства
- предельные параметры разрешенного строительства:
 - 0 плотность застройки зоны (тыс.кв.м./га)
 - 0 высота застройки зоны (м)
 - 0 застроенность зоны (%)
 - ф сохранение существующих параметров

СХЕМА РАСПОЛОЖЕНИЯ ЛИСТОВ



М 1:5000, разработано в М 1:2000

Схема границ земельных участков, на территории которых допускается строительство, реконструкция объектов капитального строительства на особо охраняемой природной территории регионального значения «Природно-исторический парк «Москворецкий»

ЛИСТ 10 ИЗ 93

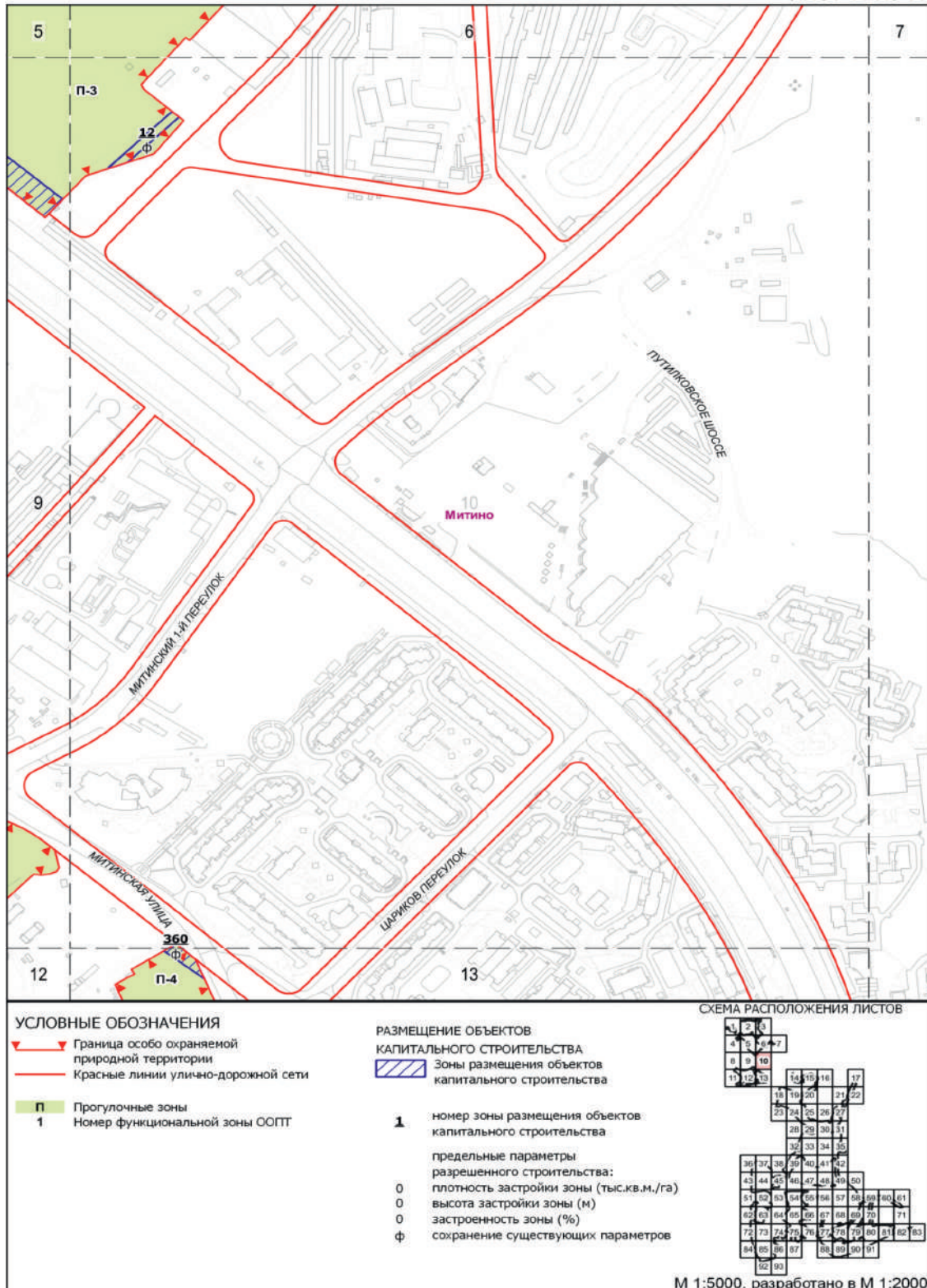


Схема границ земельных участков, на территории которых допускается строительство, реконструкция объектов капитального строительства на особо охраняемой природной территории регионального значения «Природно-исторический парк «Москворецкий»

ЛИСТ 12 ИЗ 93



УСЛОВНЫЕ ОБОЗНАЧЕНИЯ

- Граница особо охраняемой природной территории
- Границы функциональных зон ООПТ
- Границы зон размещения объектов капитального строительства
- Красные линии улично-дорожной сети

- П Проголочные зоны
- РЦ Рекреационные центры
- 1 Номер функциональной зоны ООПТ

РАЗМЕЩЕНИЕ ОБЪЕКТОВ

- КАПИТАЛЬНОГО СТРОИТЕЛЬСТВА
- Зоны размещения объектов капитального строительства

- 1 номер зоны размещения объектов капитального строительства
- 0 предельные параметры разрешенного строительства:
- 0 плотность застройки зоны (тыс.кв.м./га)
- 0 высота застройки зоны (м)
- 0 застроенность зоны (%)
- ф сохранение существующих параметров

СХЕМА РАСПОЛОЖЕНИЯ ЛИСТОВ



М 1:5000, разработано в М 1:2000

Схема границ земельных участков, на территории которых допускается строительство, реконструкция объектов капитального строительства на особо охраняемой природной территории регионального значения «Природно-исторический парк «Москворецкий»

ЛИСТ 13 ИЗ 93



УСЛОВНЫЕ ОБОЗНАЧЕНИЯ

- Граница особо охраняемой природной территории
- Границы функциональных зон ООПТ
- Границы зон размещения объектов капитального строительства
- Красные линии улично-дорожной сети
- п Проголочные зоны
- РЦ Рекреационные центры
- 1 Номер функциональной зоны ООПТ

РАЗМЕЩЕНИЕ ОБЪЕКТОВ КАПИТАЛЬНОГО СТРОИТЕЛЬСТВА

- Зоны размещения объектов капитального строительства
- 1 номер зоны размещения объектов капитального строительства
- 0 предельные параметры разрешенного строительства:
- 0 плотность застройки зоны (тыс.кв.м./га)
- 0 высота застройки зоны (м)
- 0 застроенность зоны (%)
- ф сохранение существующих параметров

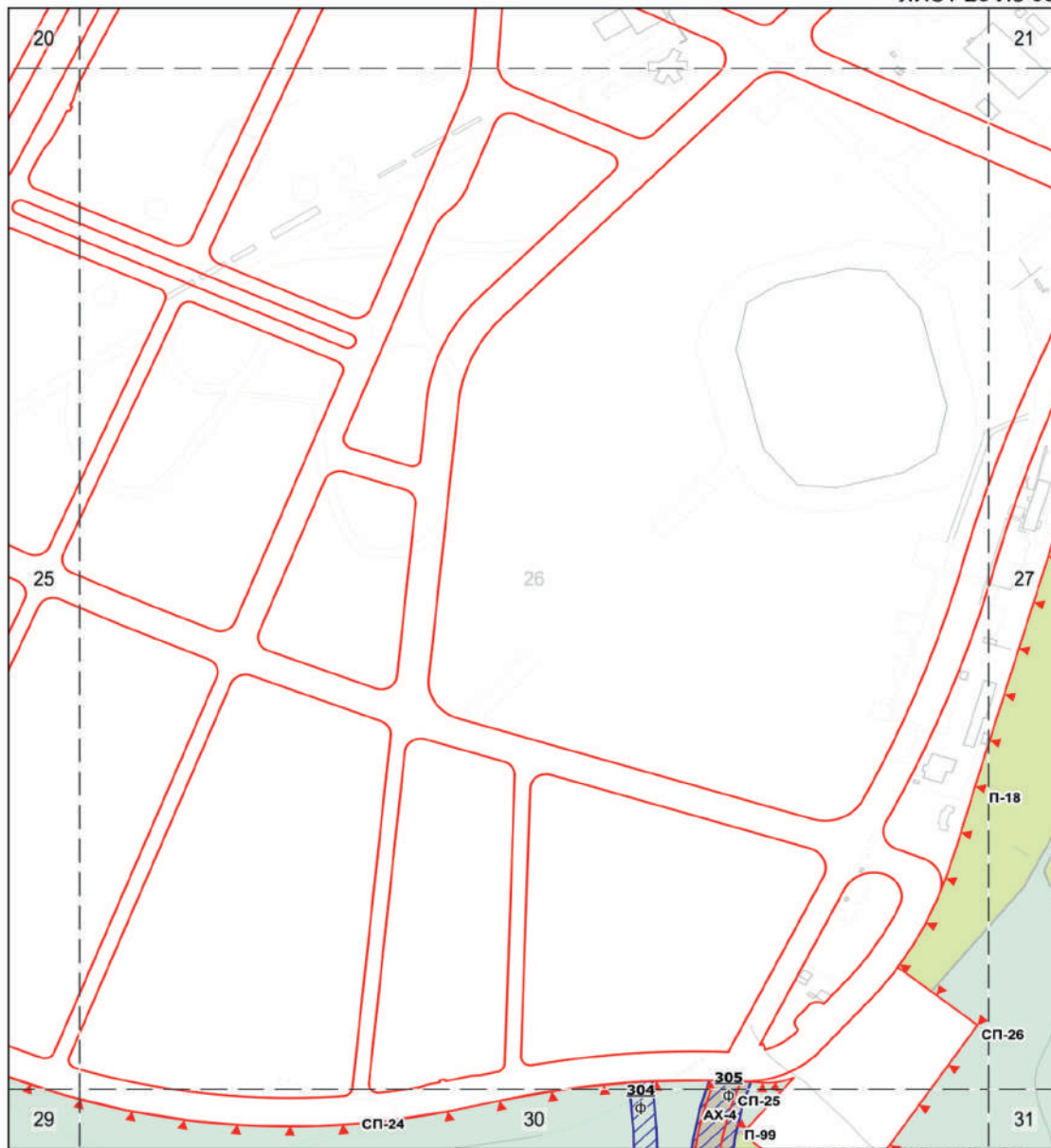
СХЕМА РАСПОЛОЖЕНИЯ ЛИСТОВ



М 1:5000, разработано в М 1:2000

Схема границ земельных участков, на территории которых допускается строительство, реконструкция объектов капитального строительства на особо охраняемой природной территории регионального значения «Природно-исторический парк «Москворецкий»

ЛИСТ 26 ИЗ 93



УСЛОВНЫЕ ОБОЗНАЧЕНИЯ

- Граница особо охраняемой природной территории
- Красные линии улично-дорожной сети

- П Проголочные зоны
- АХ Административно-хозяйственные участки
- СП Участки, предоставленные юридическим лицам и гражданам
- 1** Номер функциональной зоны ООПТ

РАЗМЕЩЕНИЕ ОБЪЕКТОВ

- КАПИТАЛЬНОГО СТРОИТЕЛЬСТВА
- Зоны размещения объектов капитального строительства

- 1** номер зоны размещения объектов капитального строительства
- предельные параметры разрешенного строительства:
- 0 плотность застройки зоны (тыс.кв.м./га)
- 0 высота застройки зоны (м)
- 0 застроенность зоны (%)
- Ф сохранение существующих параметров

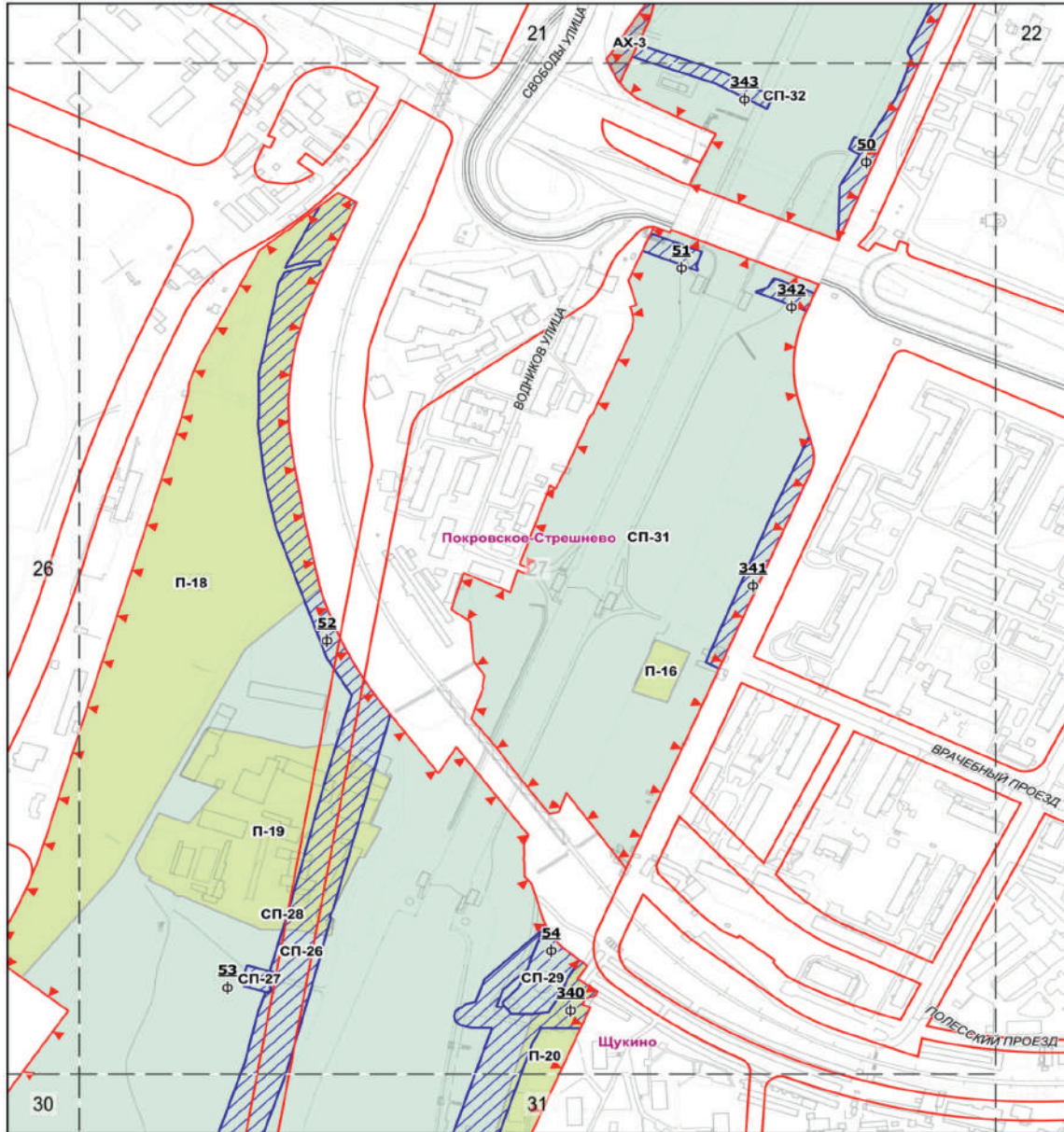
СХЕМА РАСПОЛОЖЕНИЯ ЛИСТОВ



М 1:5000, разработано в М 1:2000

Схема границ земельных участков, на территории которых допускается строительство, реконструкция объектов капитального строительства на особо охраняемой природной территории регионального значения «Природно-исторический парк «Москворецкий»

ЛИСТ 27 ИЗ 93



УСЛОВНЫЕ ОБОЗНАЧЕНИЯ

- Граница особо охраняемой природной территории
- Границы функциональных зон ООПТ
- Границы зон размещения объектов капитального строительства
- Красные линии улично-дорожной сети

- п Прогулочные зоны
- АХ Административно-хозяйственные участки
- СП Участки, предоставленные юридическим лицам и гражданам

1 Номер функциональной зоны ООПТ

РАЗМЕЩЕНИЕ ОБЪЕКТОВ КАПИТАЛЬНОГО СТРОИТЕЛЬСТВА

- Зоны размещения объектов капитального строительства

- 1** номер зоны размещения объектов капитального строительства
- 0** предельные параметры разрешенного строительства:
- 0** плотность застройки зоны (тыс.кв.м./га)
- 0** высота застройки зоны (М)
- 0** застроенность зоны (%)
- ф** сохранение существующих параметров

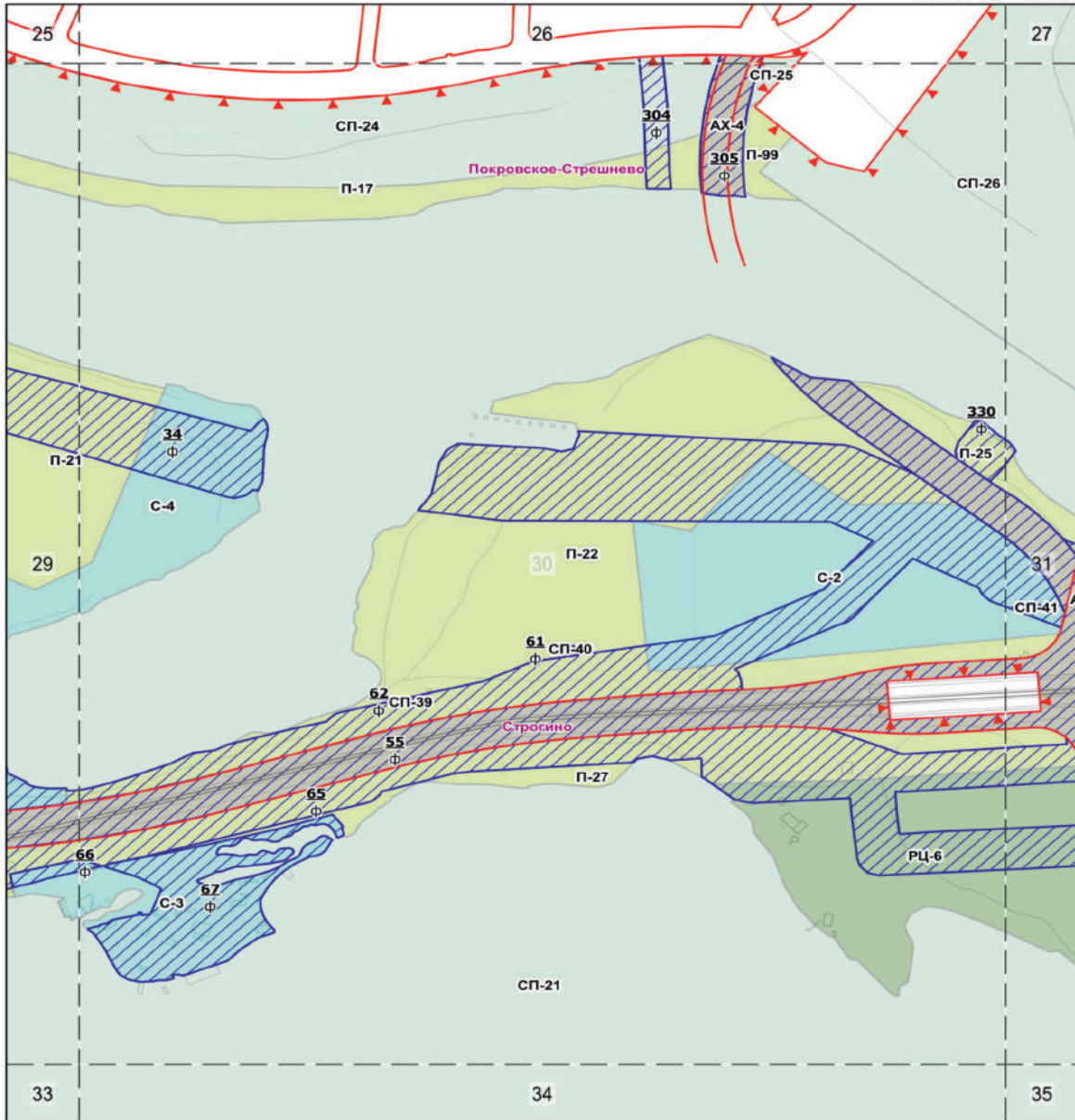
СХЕМА РАСПОЛОЖЕНИЯ ЛИСТОВ



М 1:5000, разработано в М 1:2000

Схема границ земельных участков, на территории которых допускается строительство, реконструкция объектов капитального строительства на особо охраняемой природной территории регионального значения «Природно-исторический парк «Москворецкий»

ЛИСТ 30 ИЗ 93



УСЛОВНЫЕ ОБОЗНАЧЕНИЯ

- Граница особо охраняемой природной территории
- Границы функциональных зон ООПТ
- Границы зон размещения объектов капитального строительства
- Красные линии улично-дорожной сети

- П** Прогулочные зоны
- РЦ** Рекреационные центры
- С** Физкультурно-оздоровительные и спортивные зоны
- АХ** Административно-хозяйственные участки
- СП** Участки, предоставленные юридическим лицам и гражданам
- 1** Номер функциональной зоны ООПТ

РАЗМЕЩЕНИЕ ОБЪЕКТОВ КАПИТАЛЬНОГО СТРОИТЕЛЬСТВА

- Зоны размещения объектов капитального строительства

- 1** номер зоны размещения объектов капитального строительства
- 0** предельные параметры разрешенного строительства:
- 0** плотность застройки зоны (тыс.кв.м./га)
- 0** высота застройки зоны (м)
- ф** застроенность зоны (%)
- ф** сохранение существующих параметров

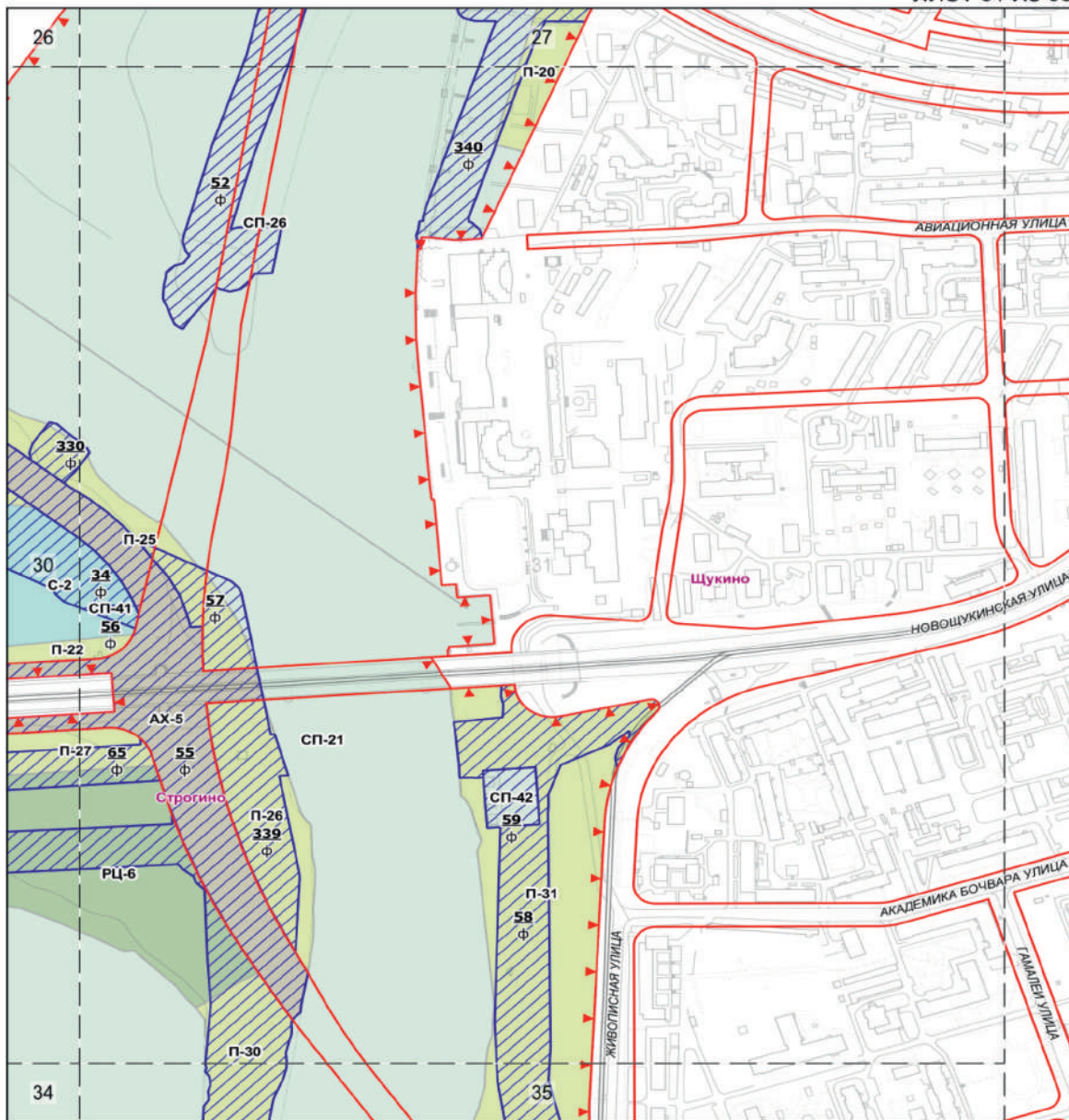
СХЕМА РАСПОЛОЖЕНИЯ ЛИСТОВ



М 1:5000, разработано в М 1:2000

Схема границ земельных участков, на территории которых допускается строительство, реконструкция объектов капитального строительства на особо охраняемой природной территории регионального значения «Природно-исторический парк «Москворецкий»

ЛИСТ 31 ИЗ 93



УСЛОВНЫЕ ОБОЗНАЧЕНИЯ

- Граница особо охраняемой природной территории
- Границы зон размещения объектов капитального строительства
- Красные линии улично-дорожной сети

- П** Прогулочные зоны
- РЦ** Рекреационные центры
- С** Физкультурно-оздоровительные и спортивные зоны
- АХ** Административно-хозяйственные участки
- СП** Участки, предоставленные юридическим лицам и гражданам
- 1** Номер функциональной зоны ООПТ

РАЗМЕЩЕНИЕ ОБЪЕКТОВ КАПИТАЛЬНОГО СТРОИТЕЛЬСТВА

- Зоны размещения объектов капитального строительства
- 1** номер зоны размещения объектов капитального строительства
- 0** предельные параметры разрешенного строительства; плотность застройки зоны (тыс.кв.м./га)
- 0** высота застройки зоны (м)
- 0** застроенность зоны (%)
- ф** сохранение существующих параметров

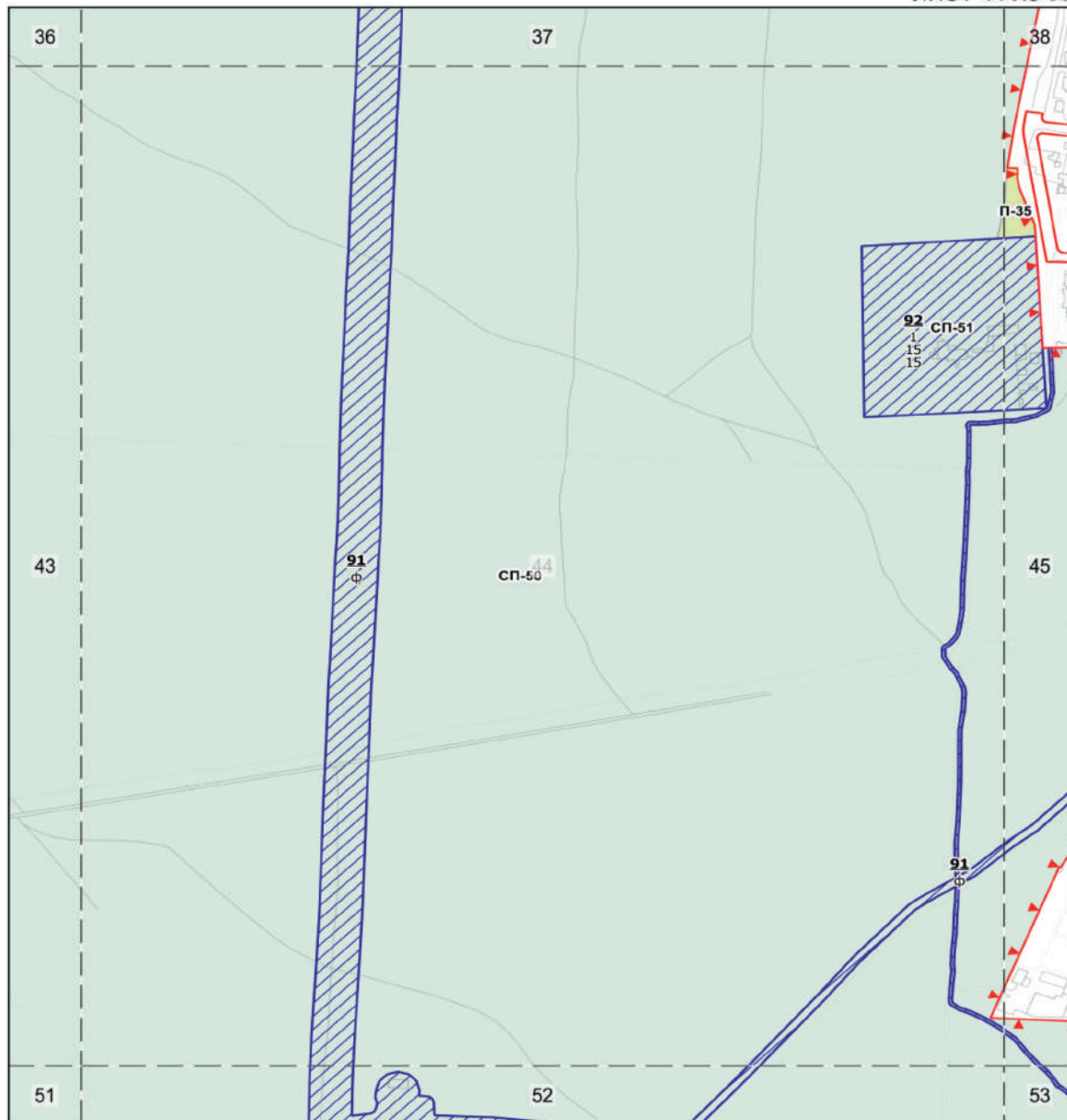
СХЕМА РАСПОЛОЖЕНИЯ ЛИСТОВ



М 1:5000, разработано в М 1:2000

Схема границ земельных участков, на территории которых допускается строительство, реконструкция объектов капитального строительства на особо охраняемой природной территории регионального значения «Природно-исторический парк «Москворецкий»

ЛИСТ 44 ИЗ 93



УСЛОВНЫЕ ОБОЗНАЧЕНИЯ

- Граница особо охраняемой природной территории
- Границы функциональных зон ООПТ
- Границы зон размещения объектов капитального строительства

- п** Проголочные зоны
- СП** Участки, предоставленные юридическим лицам и гражданам
- 1** Номер функциональной зоны ООПТ

РАЗМЕЩЕНИЕ ОБЪЕКТОВ

- КАПИТАЛЬНОГО СТРОИТЕЛЬСТВА**
- Зоны размещения объектов капитального строительства

- 1** номер зоны размещения объектов капитального строительства
- предельные параметры разрешенного строительства:
- 0 плотность застройки зоны (тыс.кв.м./га)
- 0 высота застройки зоны (м)
- 0 застроенность зоны (%)
- ф сохранение существующих параметров

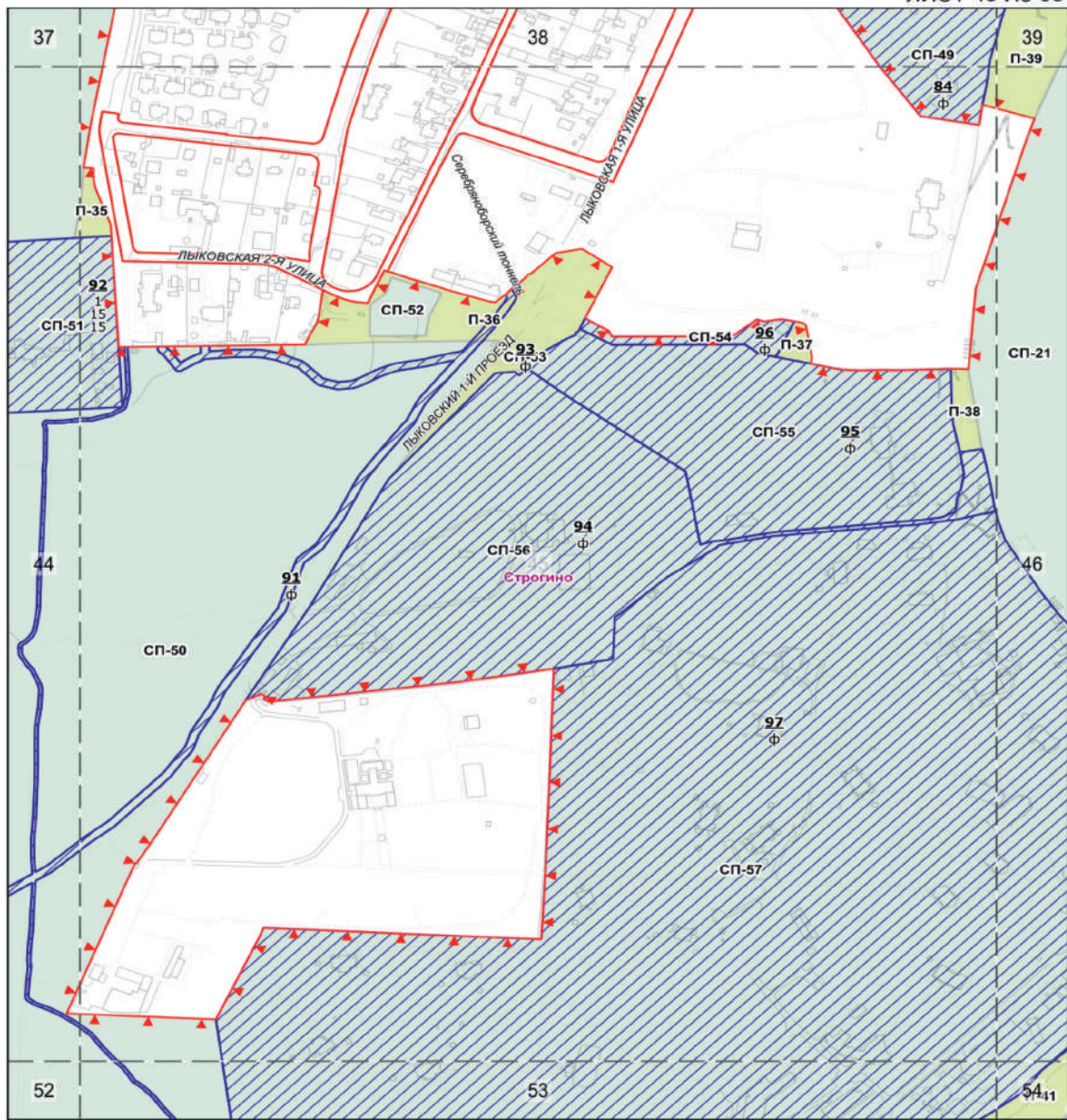
СХЕМА РАСПОЛОЖЕНИЯ ЛИСТОВ



М 1:5000, разработано в М 1:2000

Схема границ земельных участков, на территории которых допускается строительство, реконструкция объектов капитального строительства на особо охраняемой природной территории регионального значения «Природно-исторический парк «Москворецкий»

ЛИСТ 45 ИЗ 93



УСЛОВНЫЕ ОБОЗНАЧЕНИЯ

- Граница особо охраняемой природной территории
- Границы функциональных зон ООПТ
- Границы зон размещения объектов капитального строительства
- Красные линии улично-дорожной сети
- п Проголочные зоны
- сп Участки, предоставленные юридическим лицам и гражданам
- 1 Номер функциональной зоны ООПТ

РАЗМЕЩЕНИЕ ОБЪЕКТОВ КАПИТАЛЬНОГО СТРОИТЕЛЬСТВА

- Зоны размещения объектов капитального строительства
- 1 номер зоны размещения объектов капитального строительства
- предельные параметры разрешенного строительства:
 - 0 плотность застройки зоны (тыс.кв.м./га)
 - 0 высота застройки зоны (м)
 - 0 застроенность зоны (%)
 - ф сохранение существующих параметров

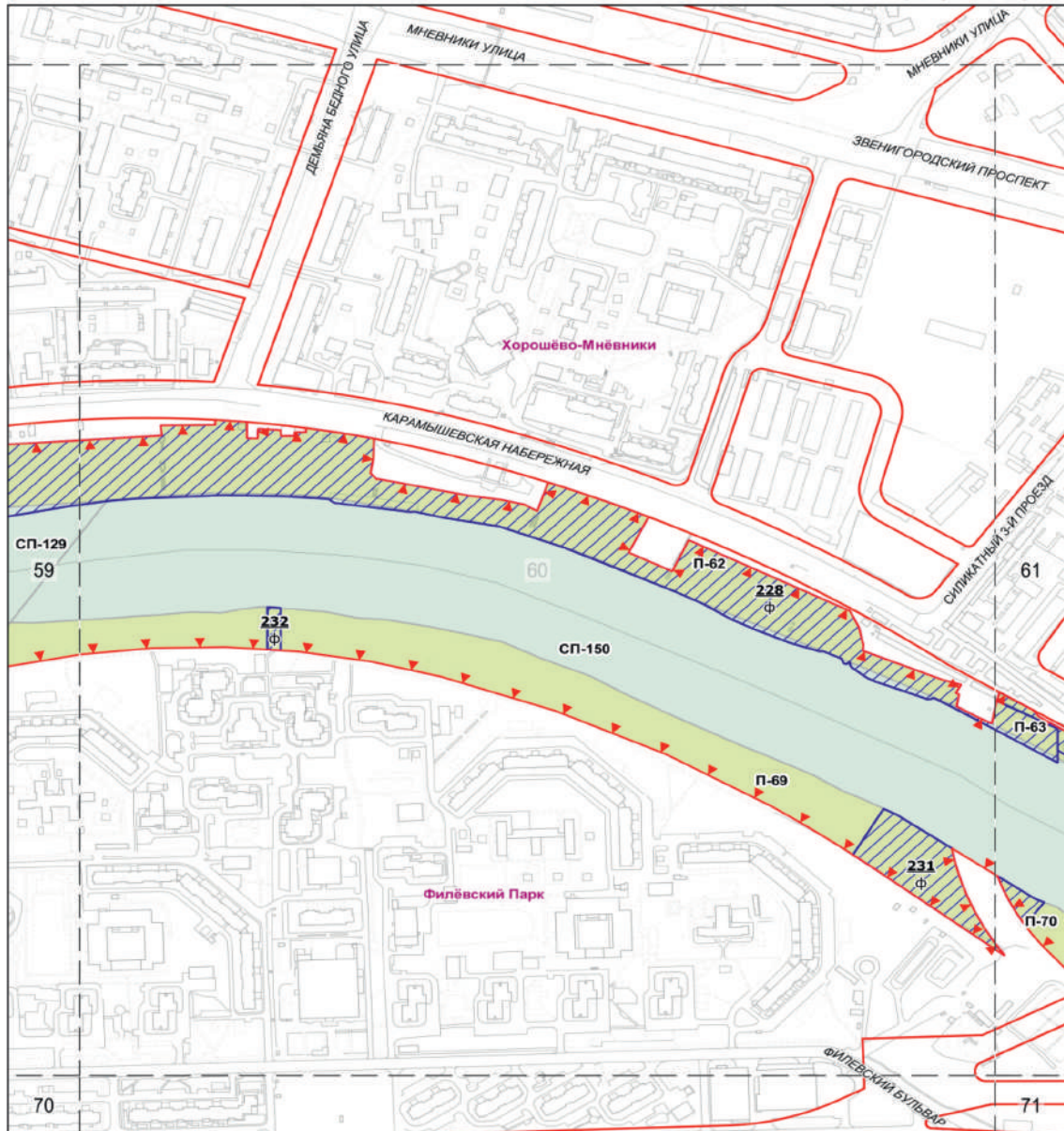
СХЕМА РАСПОЛОЖЕНИЯ ЛИСТОВ



М 1:5000, разработано в М 1:2000

Схема границ земельных участков, на территории которых допускается строительство, реконструкция объектов капитального строительства на особо охраняемой природной территории регионального значения «Природно-исторический парк «Москворецкий»

ЛИСТ 60 ИЗ 93



- УСЛОВНЫЕ ОБОЗНАЧЕНИЯ**
- Граница особо охраняемой природной территории
 - Границы функциональных зон ООПТ
 - Красные линии улично-дорожной сети
 - Проголочные зоны
 - Участки, предоставленные юридическим лицам и гражданам
 - Номер функциональной зоны ООПТ

- РАЗМЕЩЕНИЕ ОБЪЕКТОВ КАПИТАЛЬНОГО СТРОИТЕЛЬСТВА**
- Зоны размещения объектов капитального строительства
 - номер зоны размещения объектов капитального строительства
 - предельные параметры разрешенного строительства:
 - 0 плотность застройки зоны (тыс.кв.м./га)
 - 0 высота застройки зоны (м)
 - 0 застроенность зоны (%)
 - ф сохранение существующих параметров

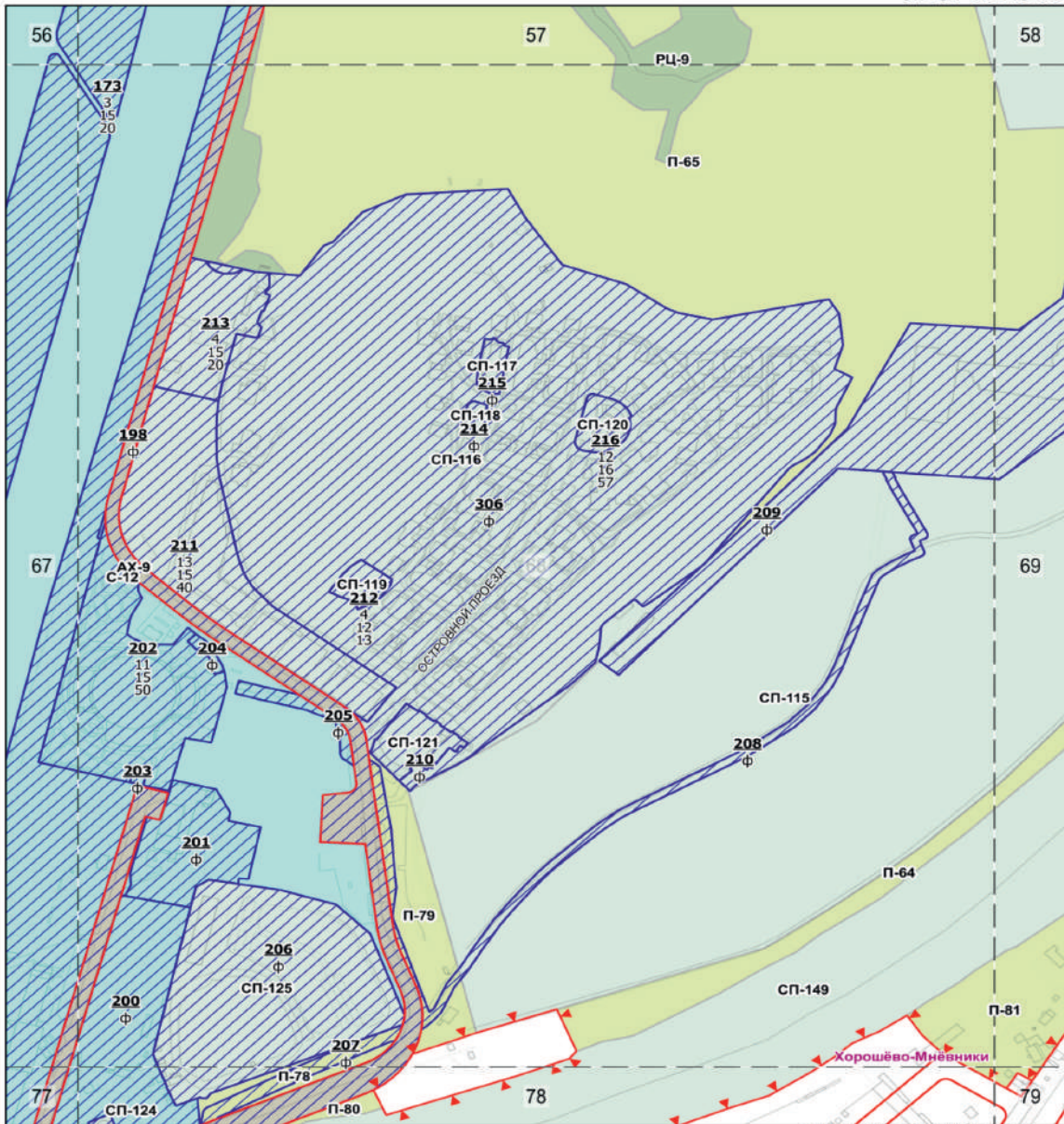
СХЕМА РАСПОЛОЖЕНИЯ ЛИСТОВ



М 1:5000, разработано в М 1:2000

Схема границ земельных участков, на территории которых допускается строительство, реконструкция объектов капитального строительства на особо охраняемой природной территории регионального значения «Природно-исторический парк «Москворецкий»

ЛИСТ 68 ИЗ 93



УСЛОВНЫЕ ОБОЗНАЧЕНИЯ

- Граница особо охраняемой природной территории
- Границы функциональных зон ООПТ
- Границы зон размещения объектов капитального строительства
- Красные линии улично-дорожной сети
- П** Прогулочные зоны
- РЦ** Рекреационные центры
- С** Физкультурно-оздоровительные и спортивные зоны
- АХ** Административно-хозяйственные участки
- СП** Участки, предоставленные юридическим лицам и гражданам
- 1** Номер функциональной зоны ООПТ

РАЗМЕЩЕНИЕ ОБЪЕКТОВ КАПИТАЛЬНОГО СТРОИТЕЛЬСТВА

- Зоны размещения объектов капитального строительства
- 1** номер зоны размещения объектов капитального строительства
- предельные параметры разрешенного строительства:
 - 0 плотность застройки зоны (тыс.кв.м./га)
 - 0 высота застройки зоны (м)
 - 0 застроенность зоны (%)
 - ф сохранение существующих параметров

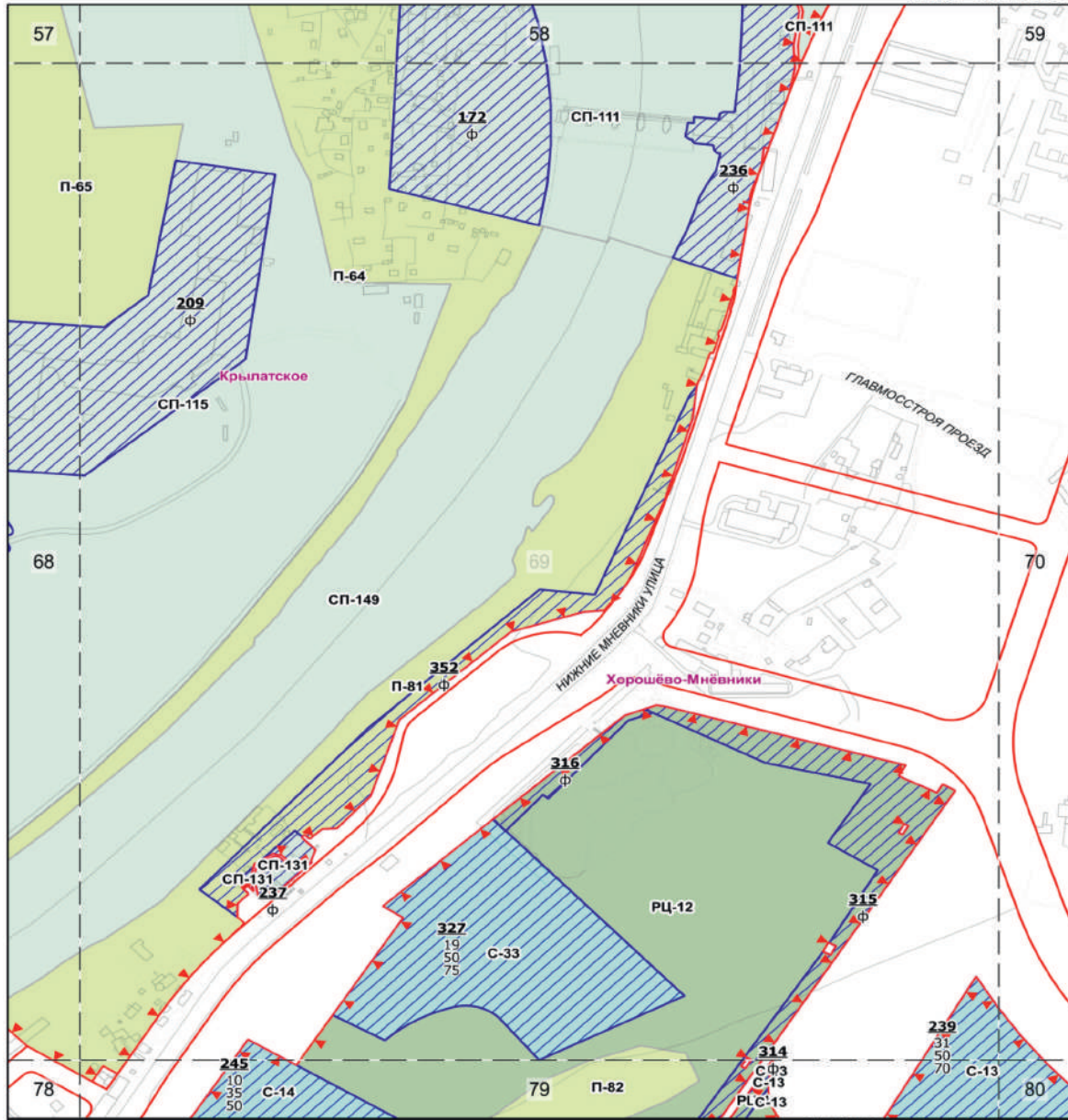
СХЕМА РАСПОЛОЖЕНИЯ ЛИСТОВ



М 1:5000, разработано в М 1:2000

Схема границ земельных участков, на территории которых допускается строительство, реконструкция объектов капитального строительства на особо охраняемой природной территории регионального значения «Природно-исторический парк «Москворецкий»

ЛИСТ 69 ИЗ 93



УСЛОВНЫЕ ОБОЗНАЧЕНИЯ

- Граница особо охраняемой природной территории
- Границы функциональных зон ООПТ
- Границы зон размещения объектов капитального строительства
- Красные линии улично-дорожной сети
- П** Прогулочные зоны
- РЦ** Рекреационные центры
- С** Физкультурно-оздоровительные и спортивные зоны
- СП** Участки, предоставленные юридическим лицам и гражданам
- 1** Номер функциональной зоны ООПТ

РАЗМЕЩЕНИЕ ОБЪЕКТОВ КАПИТАЛЬНОГО СТРОИТЕЛЬСТВА

- Зоны размещения объектов капитального строительства
- 1** номер зоны размещения объектов капитального строительства
- предельные параметры разрешенного строительства:
 - 0** плотность застройки зоны (тыс.кв.м./га)
 - 0** высота застройки зоны (м)
 - 0** застроенность зоны (%)
 - ф** сохранение существующих параметров

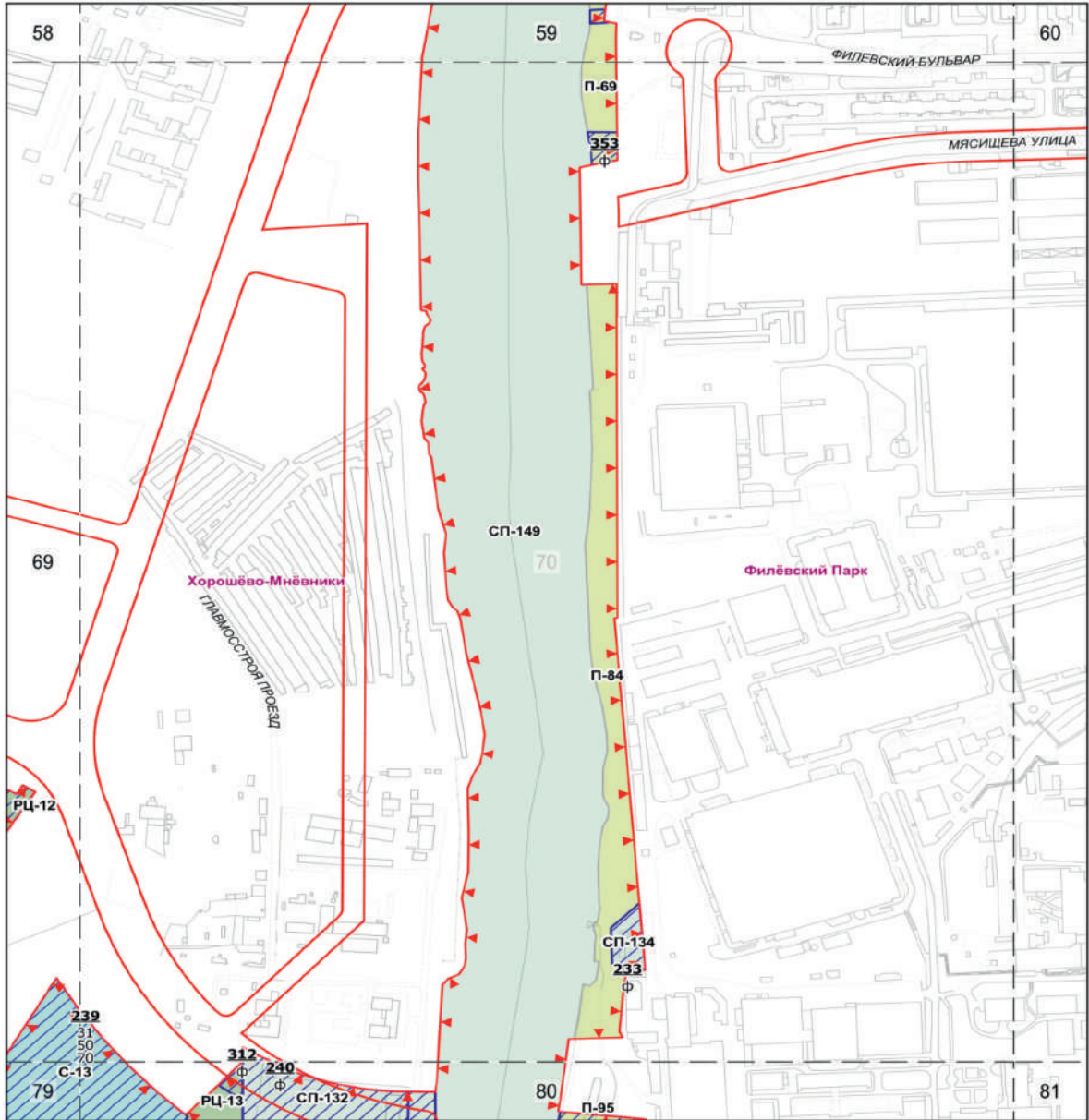
СХЕМА РАСПОЛОЖЕНИЯ ЛИСТОВ



М 1:5000, разработано в М 1:2000

Схема границ земельных участков, на территории которых допускается строительство, реконструкция объектов капитального строительства на особо охраняемой природной территории регионального значения «Природно-исторический парк «Москворецкий»

ЛИСТ 70 ИЗ 93



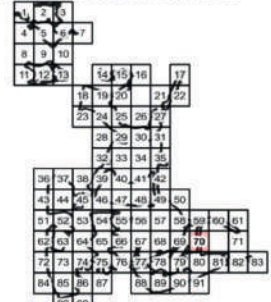
УСЛОВНЫЕ ОБОЗНАЧЕНИЯ

- Граница особо охраняемой природной территории
- Границы функциональных зон ООПТ
- Границы зон размещения объектов капитального строительства
- Красные линии улично-дорожной сети
- П** Прогулочные зоны
- РЦ** Рекреационные центры
- С** Физкультурно-оздоровительные и спортивные зоны
- СП** Участки, предоставленные юридическим лицам и гражданам
- 1** Номер функциональной зоны ООПТ

РАЗМЕЩЕНИЕ ОБЪЕКТОВ КАПИТАЛЬНОГО СТРОИТЕЛЬСТВА

- Зоны размещения объектов капитального строительства
- 1** номер зоны размещения объектов капитального строительства
- 0** предельные параметры разрешенного строительства:
 - 0** плотность застройки зоны (тыс.кв.м./га)
 - 0** высота застройки зоны (м)
 - 0** застроенность зоны (%)
- ф** сохранение существующих параметров

СХЕМА РАСПОЛОЖЕНИЯ ЛИСТОВ



М 1:5000, разработано в М 1:2000

Схема границ земельных участков, на территории которых допускается строительство, реконструкция объектов капитального строительства на особо охраняемой природной территории регионального значения «Природно-исторический парк «Москворецкий»

ЛИСТ 79 ИЗ 93

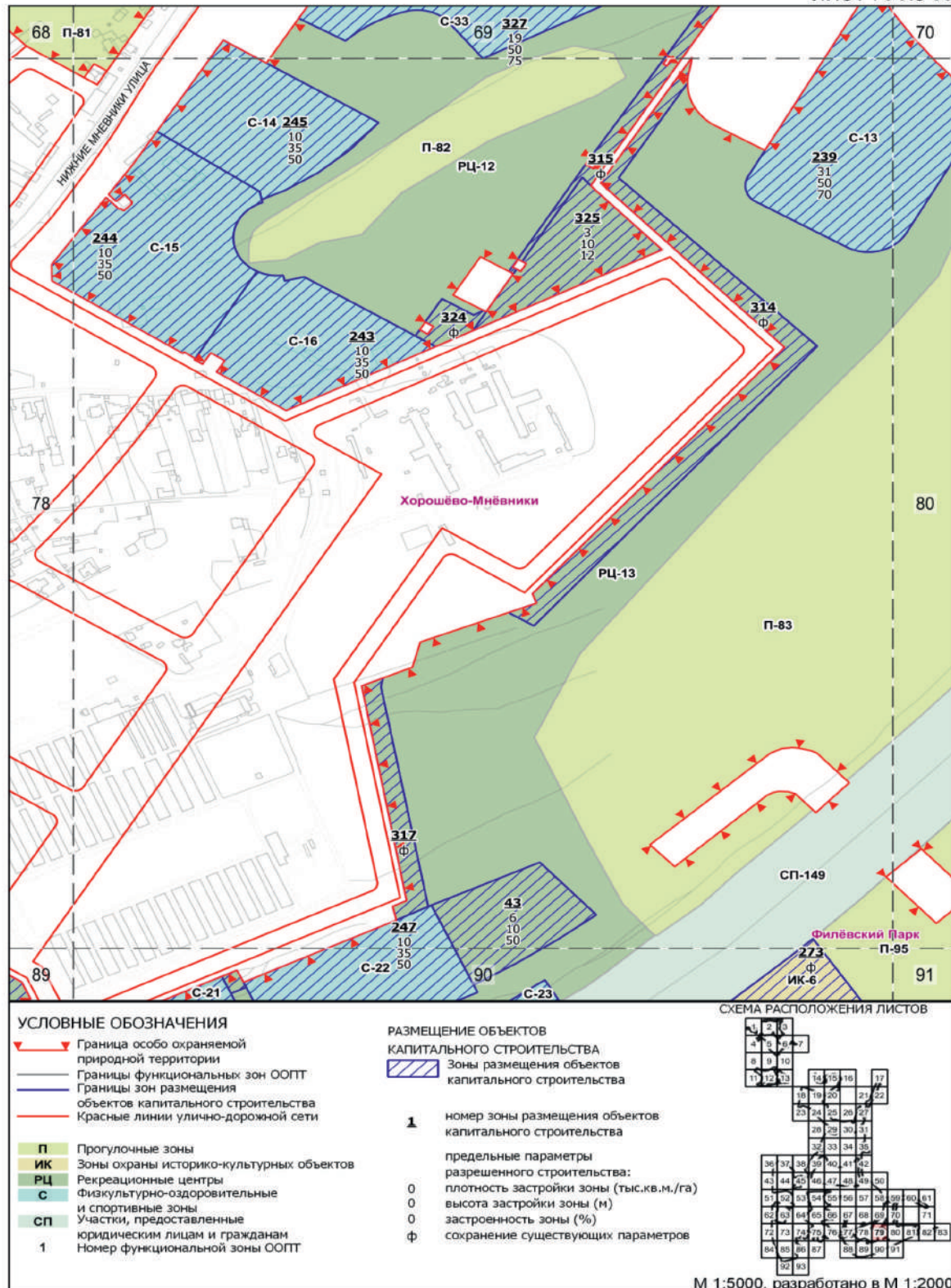
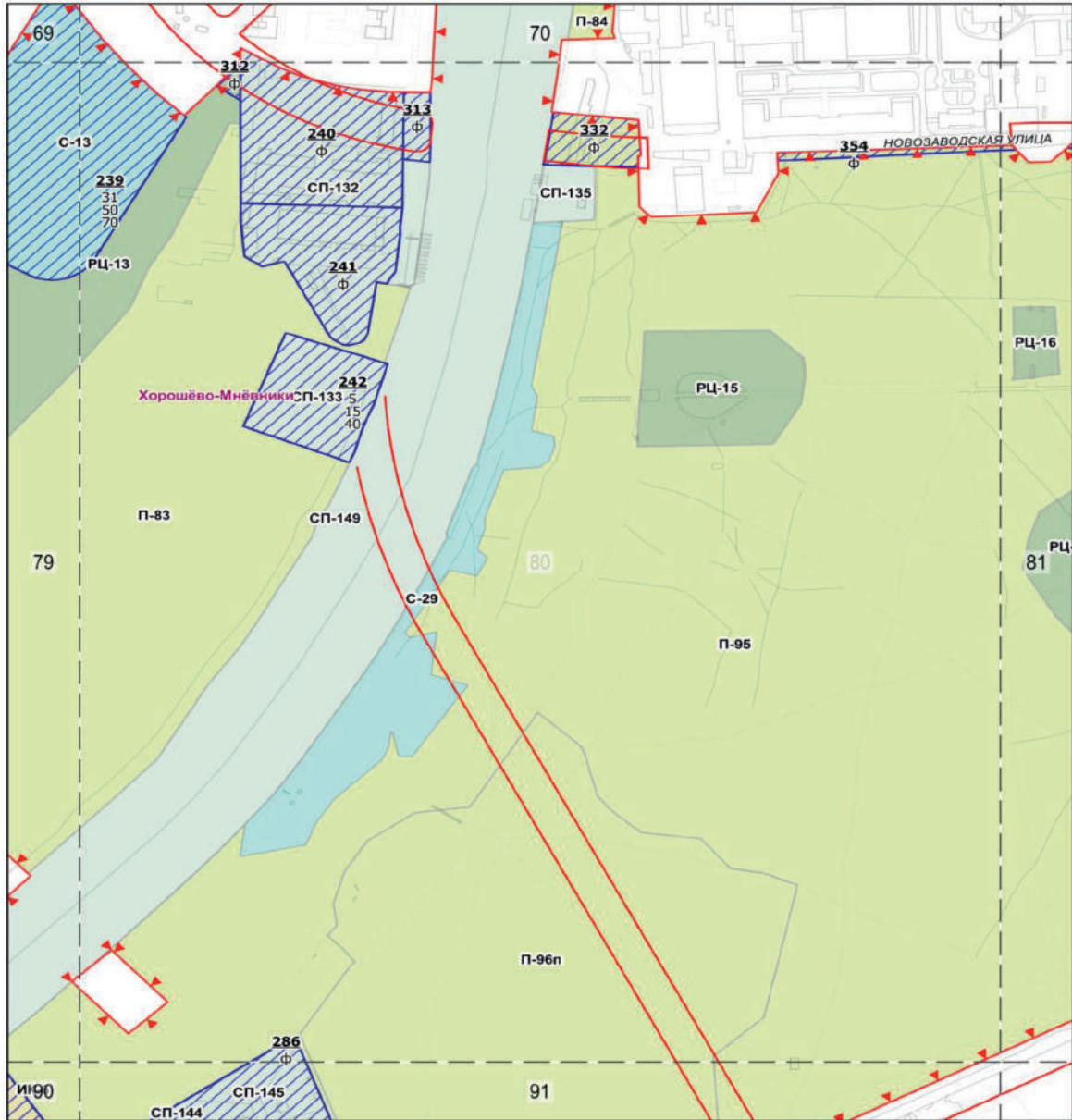


Схема границ земельных участков, на территории которых допускается строительство, реконструкция объектов капитального строительства на особо охраняемой природной территории регионального значения «Природно-исторический парк «Москворецкий»

ЛИСТ 80 ИЗ 93



- УСЛОВНЫЕ ОБОЗНАЧЕНИЯ**
- Граница особо охраняемой природной территории
 - Границы функциональных зон ООПТ
 - Границы зон размещения объектов капитального строительства
 - Красные линии улично-дорожной сети
 - П Прогоулочные зоны
 - РЦ Рекреационные центры
 - С Физкультурно-оздоровительные и спортивные зоны
 - СП Участки, предоставленные юридическим лицам и гражданам
 - 1 Номер функциональной зоны ООПТ

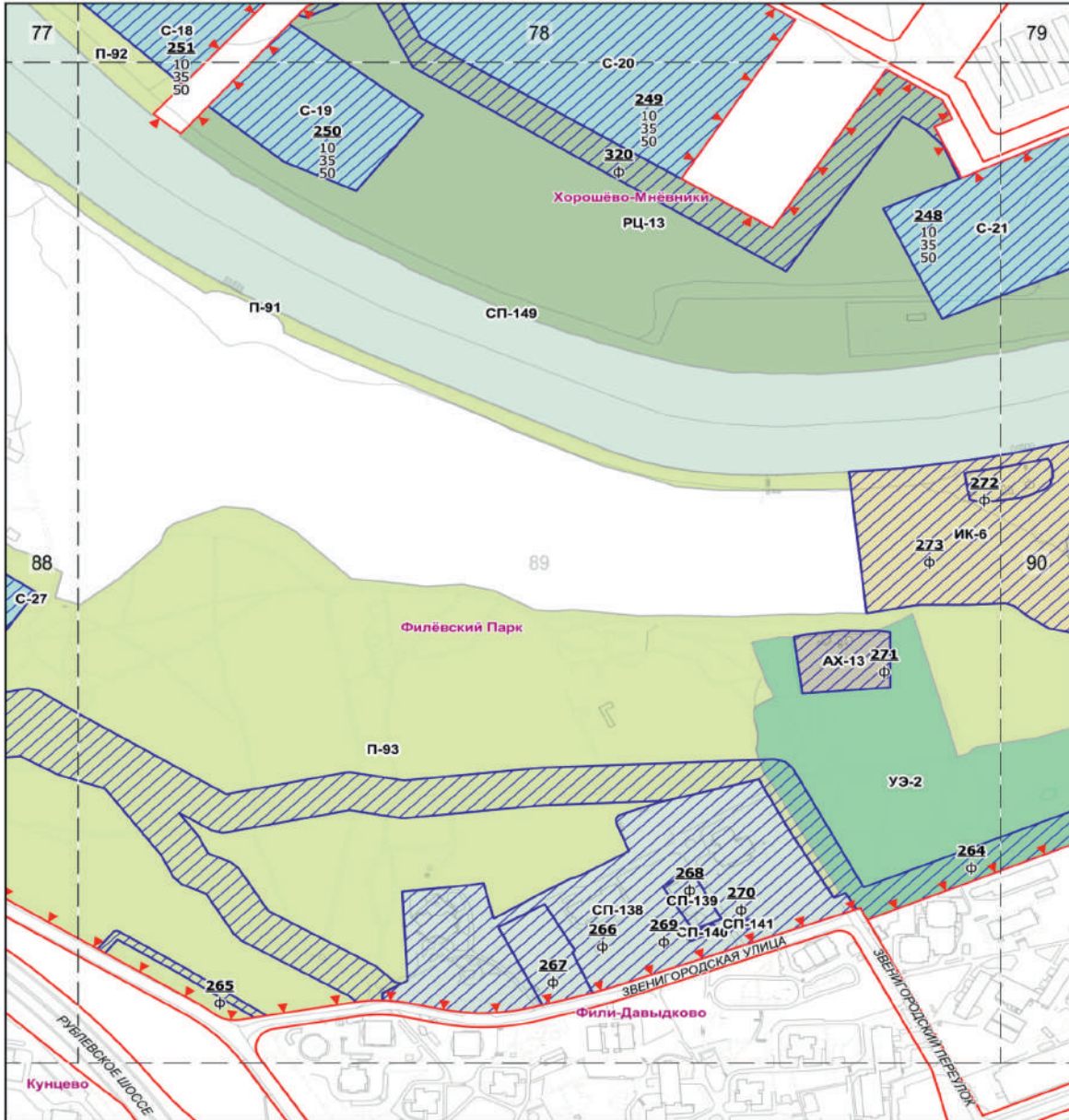
- РАЗМЕЩЕНИЕ ОБЪЕКТОВ КАПИТАЛЬНОГО СТРОИТЕЛЬСТВА**
- Зоны размещения объектов капитального строительства
 - 1 номер зоны размещения объектов капитального строительства
 - предельные параметры разрешенного строительства:
 - 0 плотность застройки зоны (тыс.кв.м./га)
 - 0 высота застройки зоны (м)
 - 0 застроенность зоны (%)
 - ф сохранение существующих параметров



М 1:5000, разработано в М 1:2000

Схема границ земельных участков, на территории которых допускается строительство, реконструкция объектов капитального строительства на особо охраняемой природной территории регионального значения «Природно-исторический парк «Москворецкий»

ЛИСТ 89 ИЗ 93

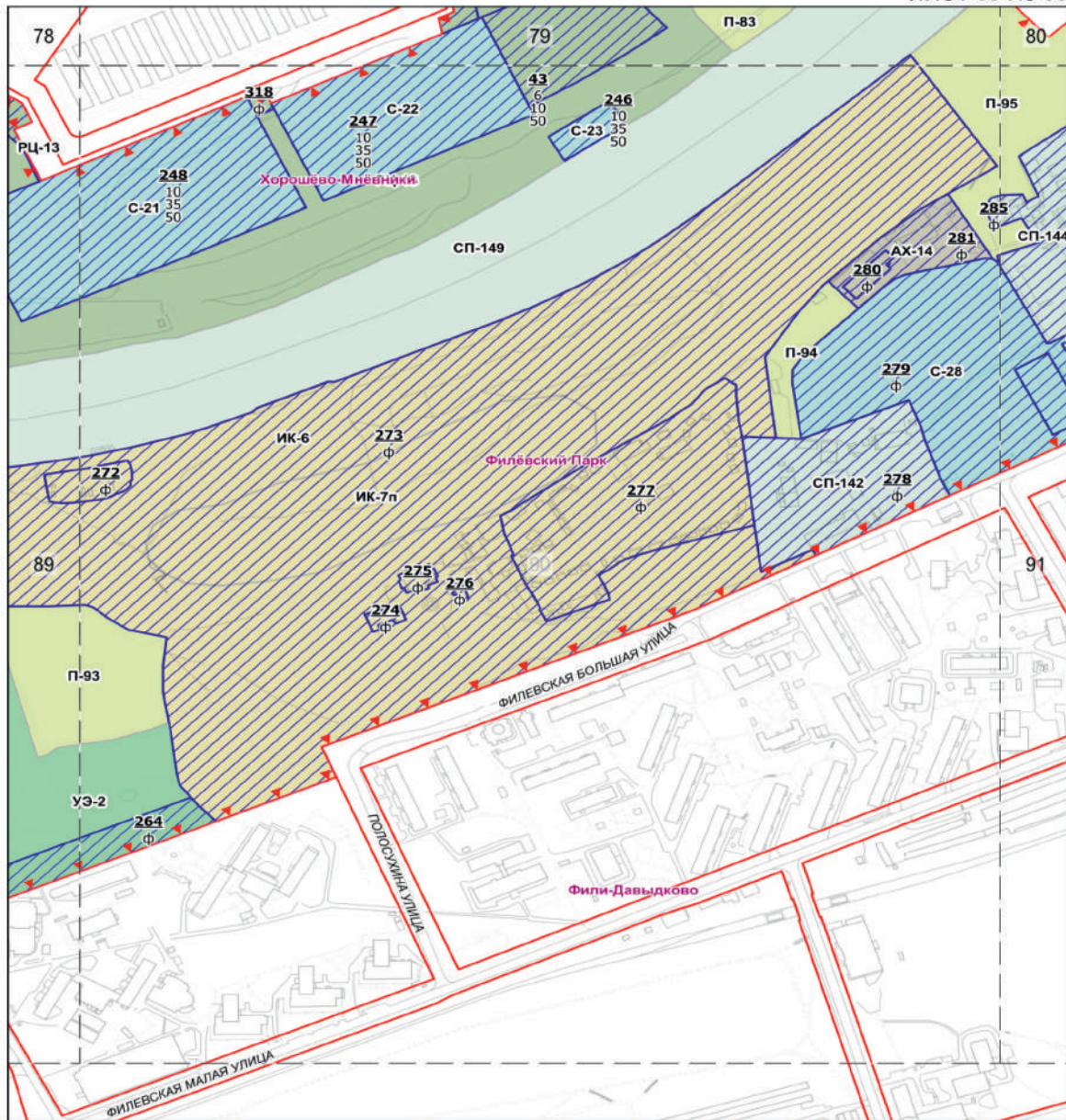


УСЛОВНЫЕ ОБОЗНАЧЕНИЯ		РАЗМЕЩЕНИЕ ОБЪЕКТОВ КАПИТАЛЬНОГО СТРОИТЕЛЬСТВА		СХЕМА РАСПОЛОЖЕНИЯ ЛИСТОВ
<ul style="list-style-type: none"> Граница особо охраняемой природной территории Границы функциональных зон ООПТ Границы зон размещения объектов капитального строительства Красные линии улично-дорожной сети 	<ul style="list-style-type: none"> УЭ Учебно-экскурсионные зоны П Проголочные зоны ИК Зоны охраны историко-культурных объектов РЦ Рекреационные центры С Физкультурно-оздоровительные и спортивные зоны АХ Административно-хозяйственные участки СП Участки, предоставленные юридическим лицам и гражданам 1 Номер функциональной зоны ООПТ 	<ul style="list-style-type: none"> Зоны размещения объектов капитального строительства 1 номер зоны размещения объектов капитального строительства предельные параметры разрешенного строительства: 0 плотность застройки зоны (тыс.кв.м./га) 0 высота застройки зоны (м) 0 застроенность зоны (%) ф сохранение существующих параметров 		

М 1:5000, разработано в М 1:2000

Схема границ земельных участков, на территории которых допускается строительство, реконструкция объектов капитального строительства на особо охраняемой природной территории регионального значения «Природно-исторический парк «Москворецкий»

ЛИСТ 90 ИЗ 93



УСЛОВНЫЕ ОБОЗНАЧЕНИЯ

- Граница особо охраняемой природной территории
- Границы функциональных зон ООПТ
- Границы зон размещения объектов капитального строительства
- Красные линии улично-дорожной сети

- УЭ** Учебно-экскурсионные зоны
- П** Прогулочные зоны
- ИК** Зоны охраны историко-культурных объектов
- РЦ** Рекреационные центры
- С** Физкультурно-оздоровительные и спортивные зоны
- АХ** Административно-хозяйственные участки
- СП** Участки, предоставленные юридическим лицам и гражданам
- 1** Номер функциональной зоны ООПТ

РАЗМЕЩЕНИЕ ОБЪЕКТОВ КАПИТАЛЬНОГО СТРОИТЕЛЬСТВА

- Зоны размещения объектов капитального строительства

- 1** номер зоны размещения объектов капитального строительства

- предельные параметры разрешенного строительства:
- 0** плотность застройки зоны (тыс.кв.м./га)
- 0** высота застройки зоны (м)
- 0** застроенность зоны (%)
- Ф** сохранение существующих параметров

СХЕМА РАСПОЛОЖЕНИЯ ЛИСТОВ



М 1:5000, разработано в М 1:2000

Приложение 7

к постановлению Правительства Москвы
от 26 июля 2022 г. № 1598-ПП

Внесение изменений в раздел 2 приложения 3 к Положению приложения 12
к постановлению Правительства Москвы от 19 ноября 2020 г. № 2013-ПП

2. Предельные параметры разрешенного строительства, реконструкции объектов капитального строительства
(к схеме границ земельных участков, на территории которых допускается строительство, реконструкция
объектов капитального строительства на особо охраняемой природной территории регионального значения
«Природно-исторический парк «Москворецкий»)

Номер зоны размещения объектов капитального строительства на схеме	Предельные параметры разрешенного строительства, реконструкции объектов капитального строительства		
	плотность застройки, тыс.кв.м/га	высота застройки, м	застроенность, %
1	2	3	4
92	1	15	15
216	12	16	57
327	19	50	75
358	0	0	0
359	Ф	Ф	Ф
360	Ф	Ф	Ф

О внесении изменений в постановление Правительства Москвы от 28 марта 2017 г. № 120-ПП

Постановление Правительства Москвы от 26 июля 2022 года № 1600-ПП

В соответствии с Градостроительным кодексом Российской Федерации, Законом города Москвы от 25 июня 2008 г. № 28 «Градостроительный кодекс города Москвы», постановлениями Правительства Москвы от 7 апреля 2009 г. № 270-ПП «О создании Городской комиссии по вопросам градостроительства, землепользования и застройки при Правительстве Москвы и об утверждении положений о Городской и окружной комиссиях по вопросам градостроительства, землепользования и застройки при Правительстве Москвы», от 22 марта 2022 г. № 438-ПП «О реализации положений пункта 2 статьи 7 Федерального закона от 14 марта 2022 г. № 58-ФЗ «О внесении изменений в отдельные законодательные акты Российской Федерации» **Правительство Москвы постановляет:**

1. Внести изменения в постановление Правительства Москвы от 28 марта 2017 г. № 120-ПП «Об утверждении правил землепользования и застройки города Москвы»:

1.1. Карту градостроительного зонирования «Границы территориальных зон и виды разрешенного использования земельных участков и объектов капитального строительства. Западный административный округ города Москвы» раздела 1 книги 9 территориальной части правил землепользования и застройки приложения к постановлению дополнить изображением территориальной зоны согласно приложению 1 к настоящему постановлению.

1.2. Карту градостроительного зонирования «Границы территориальных зон, подзон территориальных зон и предельные параметры разрешенного строительства, реконструкции объектов капитального строительства. Западный административный округ города Москвы» раздела 1 книги 9 территориальной части правил землепользования и застройки приложения к постановлению дополнить изображением территориальной зоны согласно приложению 2 к настоящему постановлению.

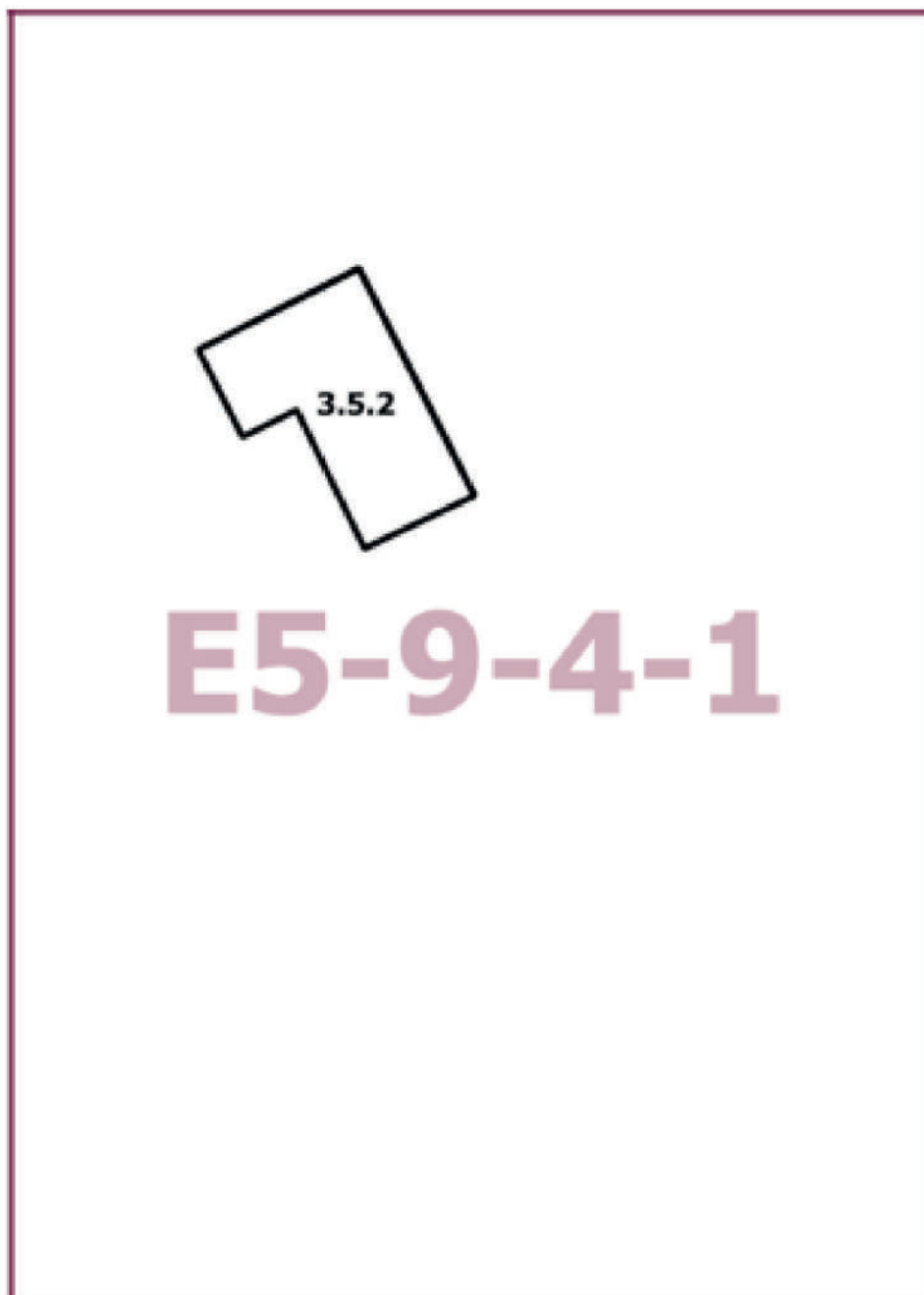
2. Контроль за выполнением настоящего постановления возложить на заместителя Мэра Москвы в Правительстве Москвы по вопросам градостроительной политики и строительства Бочкарева А.Ю.

Мэр Москвы **С.С.Собянин**

Приложение 1
к постановлению Правительства Москвы
от 26 июля 2022 г. № 1600-ПП

Внесение изменения в приложение к постановлению Правительства Москвы
от 28 марта 2017 г. № 120-ПП

Книга 9
Карта градостроительного зонирования
Границы территориальных зон и виды разрешенного использования
земельных участков и объектов капитального строительства
Западный административный округ города Москвы



Приложение 2
к постановлению Правительства Москвы
от 26 июля 2022 г. № 1600-ПП

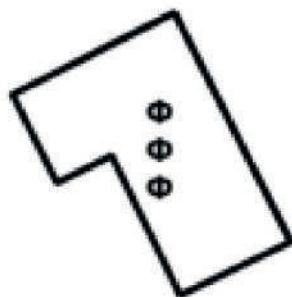
**Внесение изменения в приложение к постановлению Правительства Москвы
от 28 марта 2017 г. № 120-ПП**

Книга 9

Карта градостроительного зонирования

Границы территориальных зон, подзон территориальных зон и предельные параметры
разрешенного строительства, реконструкции объектов капитального строительства

Западный административный округ города Москвы



E5-9-4-1

О внесении изменений в постановление Правительства Москвы от 28 марта 2017 г. № 120-ПП

Постановление Правительства Москвы от 26 июля 2022 года № 1601-ПП

В соответствии с Градостроительным кодексом Российской Федерации, Законом города Москвы от 25 июня 2008 г. № 28 «Градостроительный кодекс города Москвы», постановлениями Правительства Москвы от 7 апреля 2009 г. № 270-ПП «О создании Городской комиссии по вопросам градостроительства, землепользования и застройки при Правительстве Москвы и об утверждении положений о Городской и окружной комиссиях по вопросам градостроительства, землепользования и застройки при Правительстве Москвы», от 22 марта 2022 г. № 438-ПП «О реализации положений пункта 2 статьи 7 Федерального закона от 14 марта 2022 г. № 58-ФЗ «О внесении изменений в отдельные законодательные акты Российской Федерации» **Правительство Москвы постановляет:**

1. Внести изменения в постановление Правительства Москвы от 28 марта 2017 г. № 120-ПП «Об утверждении правил землепользования и застройки города Москвы»:

1.1. Карту градостроительного зонирования «Границы территориальных зон и виды разрешенного использования земельных участков и объектов капитального строительства. Западный административный округ города Москвы» раздела 1 книги 9 территориальной части правил землепользования и застройки приложения к постановлению дополнить изображением территориальной зоны согласно приложению 1 к настоящему постановлению.

1.2. Карту градостроительного зонирования «Границы территориальных зон, подзон территориальных зон и предельные параметры разрешенного строительства, реконструкции объектов капитального строительства. Западный административный округ города Москвы» раздела 1 книги 9 территориальной части правил землепользования и застройки приложения к постановлению дополнить изображением территориальной зоны согласно приложению 2 к настоящему постановлению.


2. Контроль за выполнением настоящего постановления возложить на заместителя Мэра Москвы в Правительстве Москвы по вопросам градостроительной политики и строительства Бочкарева А.Ю.

Мэр Москвы **С.С.Собянин**

Приложение 1
*к постановлению Правительства Москвы
от 26 июля 2022 г. № 1601-ПП*

**Внесение изменения в приложение к постановлению Правительства Москвы
от 28 марта 2017 г. № 120-ПП**

Книга 9
Карта градостроительного зонирования
Границы территориальных зон и виды разрешенного использования
земельных участков и объектов капитального строительства
Западный административный округ города Москвы



Приложение 2
*к постановлению Правительства Москвы
от 26 июля 2022 г. № 1601-ПП*


**Внесение изменения в приложение к постановлению Правительства Москвы
от 28 марта 2017 г. № 120-ПП**

Книга 9

Карта градостроительного зонирования

Границы территориальных зон, подзон территориальных зон и предельные параметры
разрешенного строительства, реконструкции объектов капитального строительства

Западный административный округ города Москвы



О внесении изменений в постановление Правительства Москвы от 28 марта 2017 г. № 120-ПП

Постановление Правительства Москвы от 26 июля 2022 года № 1602-ПП

В соответствии с Градостроительным кодексом Российской Федерации, Законом города Москвы от 25 июня 2008 г. № 28 «Градостроительный кодекс города Москвы», постановлениями Правительства Москвы от 7 апреля 2009 г. № 270-ПП «О создании Городской комиссии по вопросам градостроительства, землепользования и застройки при Правительстве Москвы и об утверждении положений о Городской и окружной комиссиях по вопросам градостроительства, землепользования и застройки при Правительстве Москвы», от 22 марта 2022 г. № 438-ПП «О реализации положений пункта 2 статьи 7 Федерального закона от 14 марта 2022 г. № 58-ФЗ «О внесении изменений в отдельные законодательные акты Российской Федерации» **Правительство Москвы постановляет:**

1. Внести изменения в постановление Правительства Москвы от 28 марта 2017 г. № 120-ПП «Об утверждении правил землепользования и застройки города Москвы»:

1.1. Карту градостроительного зонирования «Границы территориальных зон и виды разрешенного использования земельных участков и объектов капитального строительства. Северный административный округ города Москвы» раздела 1 книги 3 территориальной части правил землепользования и застройки приложения к постановлению дополнить изображением территориальной зоны согласно приложению 1 к настоящему постановлению.

1.2. Карту градостроительного зонирования «Границы территориальных зон, подзон территориальных зон и предельные параметры разрешенного строительства, реконструкции объектов капитального строительства. Северный административный округ города Москвы» раздела 1 книги 3 территориальной части правил землепользования и застройки приложения к постановлению дополнить изображением территориальной зоны согласно приложению 2 к настоящему постановлению.

2. Контроль за выполнением настоящего постановления возложить на заместителя Мэра Москвы в Правительстве Москвы по вопросам градостроительной политики и строительства Бочкарева А.Ю.

Мэр Москвы **С.С.Собянин**

Приложение 1
к постановлению Правительства Москвы
от 26 июля 2022 г. № 1602-ПП

**Внесение изменения в приложение к постановлению Правительства Москвы
от 28 марта 2017 г. № 120-ПП**

Книга 3
Карта градостроительного зонирования
Границы территориальных зон и виды разрешенного использования
земельных участков и объектов капитального строительства
Северный административный округ города Москвы

F4-8-1-1^{3.1.1}

Приложение 2
к постановлению Правительства Москвы
от 26 июля 2022 г. № 1602-ПП

**Внесение изменения в приложение к постановлению Правительства Москвы
от 28 марта 2017 г. № 120-ПП**

Книга 3
Карта градостроительного зонирования
Границы территориальных зон, подзон территориальных зон и предельные параметры
разрешенного строительства, реконструкции объектов капитального строительства
Северный административный округ города Москвы



О внесении изменений в постановление Правительства Москвы от 28 марта 2017 г. № 120-ПП

Постановление Правительства Москвы от 26 июля 2022 года № 1603-ПП

В соответствии с Градостроительным кодексом Российской Федерации, Законом города Москвы от 25 июня 2008 г. № 28 «Градостроительный кодекс города Москвы», постановлением Правительства Москвы от 7 апреля 2009 г. № 270-ПП «О создании Городской комиссии по вопросам градостроительства, землепользования и застройки при Правительстве Москвы и об утверждении положений о Городской и окружной комиссиях по вопросам градостроительства, землепользования и застройки при Правительстве Москвы» **Правительство Москвы постановляет:**

1. Внести изменения в постановление Правительства Москвы от 28 марта 2017 г. № 120-ПП «Об утверждении правил землепользования и застройки города Москвы»:

1.1. Карту градостроительного зонирования «Границы территориальных зон и виды разрешенного использования земельных участков и объектов капитального строительства. Поселение Первомайское города Москвы» раздела 1 книги 13 территориальной части правил землепользования и застройки приложения к постановлению дополнить изображением территориальной зоны согласно приложению 1 к настоящему постановлению.

1.2. Карту градостроительного зонирования «Границы территориальных зон, подзон территориальных зон и предельные параметры разрешенного строительства, реконструкции объектов капитального строительства. Поселение Первомайское города Москвы» раздела 1 книги 13 территориальной части правил землепользования и застройки приложения к постановлению дополнить изображением территориальной зоны согласно приложению 2 к настоящему постановлению.

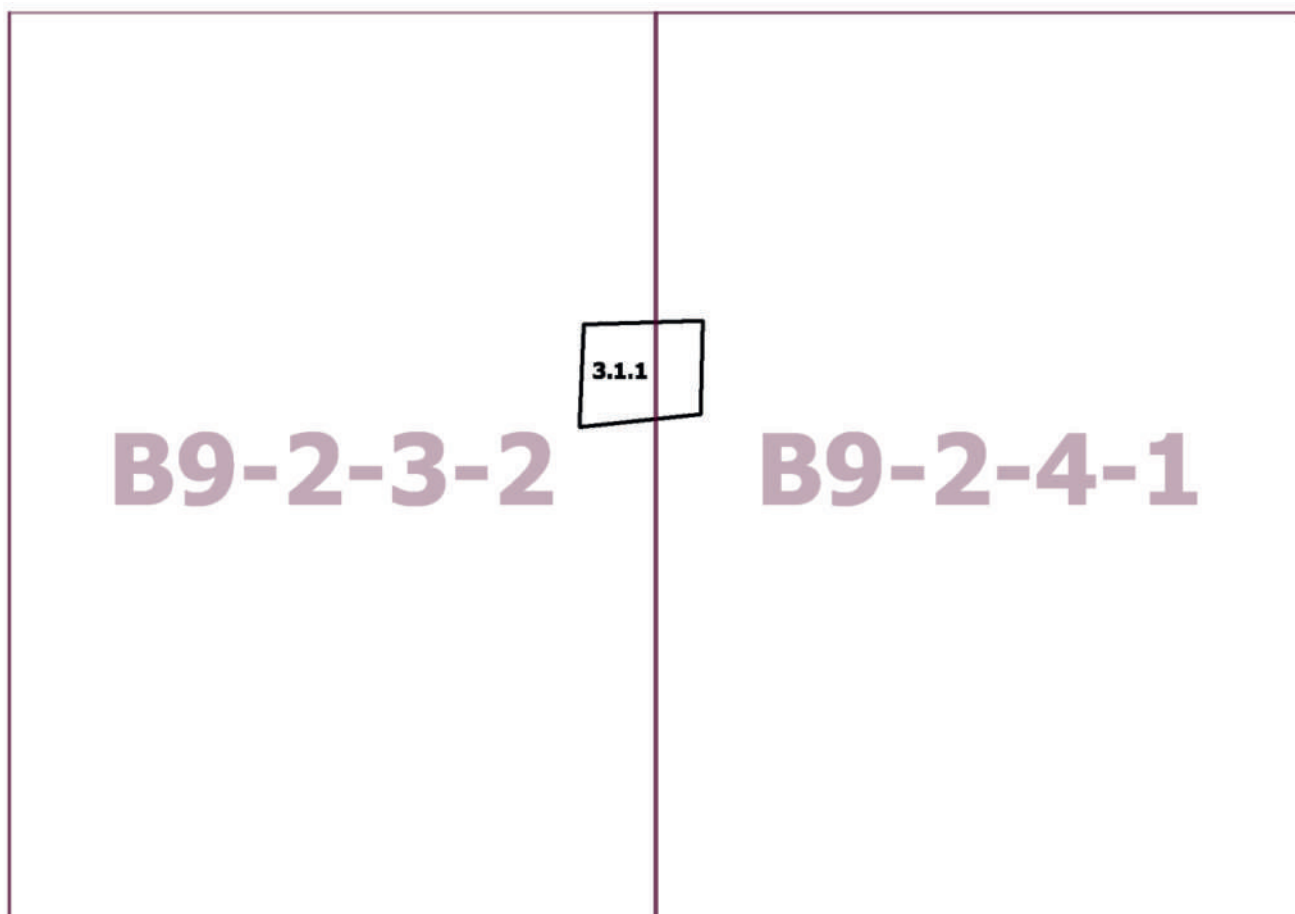
2. Контроль за выполнением настоящего постановления возложить на заместителя Мэра Москвы в Правительстве Москвы по вопросам градостроительной политики и строительства Бочкарева А.Ю.

Мэр Москвы **С.С.Собянин**

Приложение 1
к постановлению Правительства Москвы
от 26 июля 2022 г. № 1603-ПП

**Внесение изменения в приложение к постановлению Правительства Москвы
от 28 марта 2017 г. № 120-ПП**

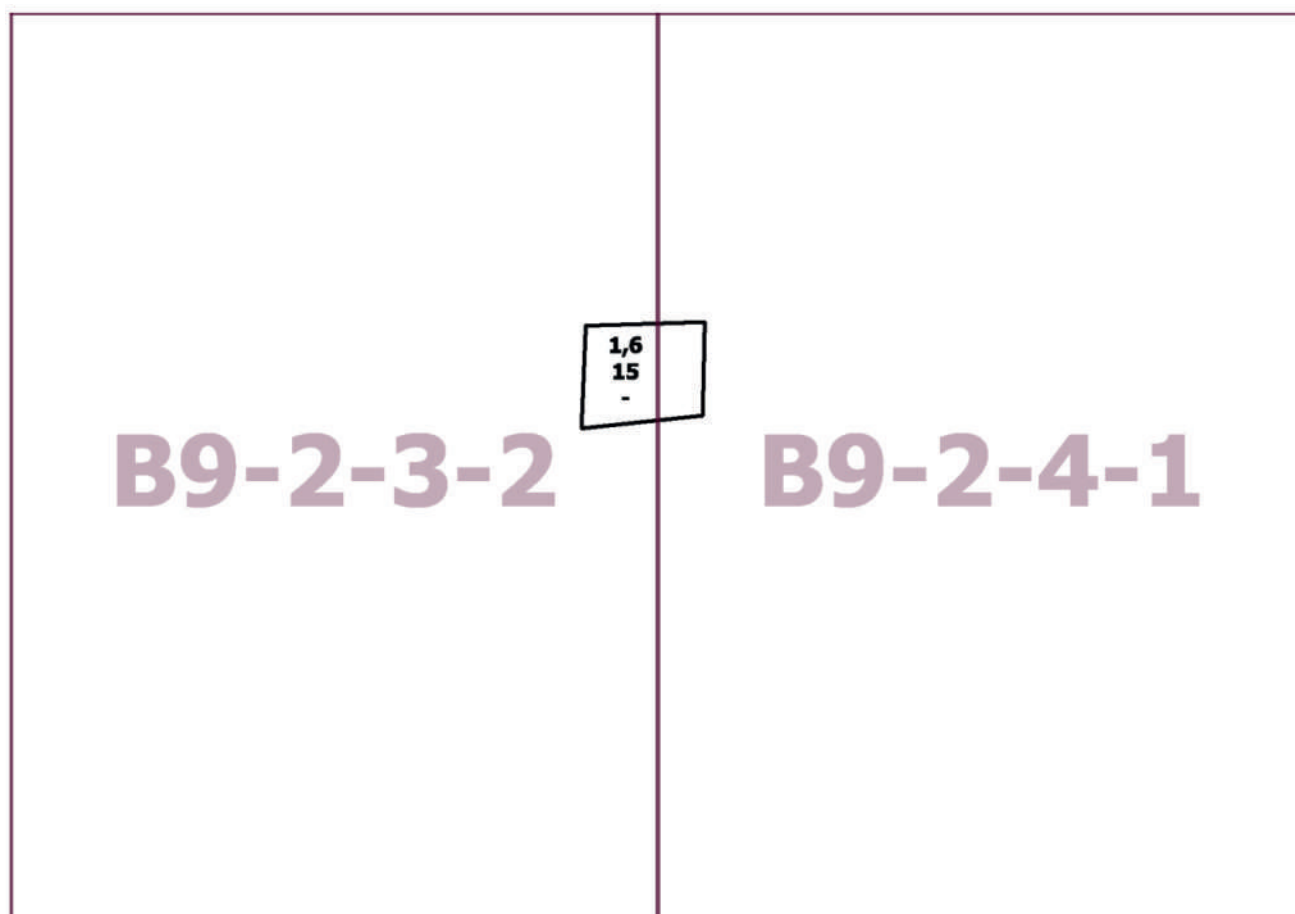
Книга 13
Троицкий административный округ города Москвы
Карта градостроительного зонирования
Границы территориальных зон и виды разрешенного использования
земельных участков и объектов капитального строительства
поселение Первомайское города Москвы



Приложение 2
к постановлению Правительства Москвы
от 26 июля 2022 г. № 1603-ПП

**Внесение изменения в приложение к постановлению Правительства Москвы
от 28 марта 2017 г. № 120-ПП**

Книга 13
Троицкий административный округ города Москвы
Карта градостроительного зонирования
Границы территориальных зон, подзон территориальных зон и предельные параметры
разрешенного строительства, реконструкции объектов капитального строительства
поселение Первомайское города Москвы



О внесении изменения в постановление Правительства Москвы от 28 марта 2017 г. № 120-ПП

Постановление Правительства Москвы от 26 июля 2022 года № 1604-ПП

В соответствии с Градостроительным кодексом Российской Федерации, Законом города Москвы от 25 июня 2008 г. № 28 «Градостроительный кодекс города Москвы» **Правительство Москвы постановляет:**

1. Внести изменение в постановление Правительства Москвы от 28 марта 2017 г. № 120-ПП «Об утверждении правил землепользования и застройки города Москвы», изменив изображение территориальной зоны на карте градостроительного зонирования «Границы территориальных зон и виды разрешенного использования земельных участков и объектов капитального строительства. Южный административный округ города Москвы» раздела 1 книги 7 территориальной части правил землепользования и застройки приложения к постановлению согласно приложению к настоящему постановлению.

2. Контроль за выполнением настоящего постановления возложить на заместителя Мэра Москвы в Правительстве Москвы по вопросам градостроительной политики и строительства Бочкарева А.Ю.

Мэр Москвы **С.С.Собянин**

Приложение
к постановлению Правительства Москвы
от 26 июля 2022 г. № 1604-ПП

**Внесение изменения в приложение к постановлению Правительства Москвы
от 28 марта 2017 г. № 120-ПП**

Книга 7
Карта градостроительного зонирования
Границы территориальных зон и виды разрешенного использования
земельных участков и объектов капитального строительства
Южный административный округ города Москвы

Н6-8-1-1



О внесении изменений в постановление Правительства Москвы от 28 марта 2017 г. № 120-ПП

Постановление Правительства Москвы от 26 июля 2022 года № 1605-ПП

В соответствии с Градостроительным кодексом Российской Федерации, Законом города Москвы от 25 июня 2008 г. № 28 «Градостроительный кодекс города Москвы», постановлением Правительства Москвы от 7 апреля 2009 г. № 270-ПП «О создании Городской комиссии по вопросам градостроительства, землепользования и застройки при Правительстве Москвы и об утверждении положений о Городской и окружной комиссиях по вопросам градостроительства, землепользования и застройки при Правительстве Москвы» **Правительство Москвы постановляет:**

1. Внести изменения в постановление Правительства Москвы от 28 марта 2017 г. № 120-ПП «Об утверждении правил землепользования и застройки города Москвы»:

1.1. Карту градостроительного зонирования «Границы территориальных зон и виды разрешенного использования земельных участков и объектов капитального строительства. Поселение Московский город Москвы» раздела 1 книги 12 территориальной части правил землепользования и застройки приложения к постановлению дополнить изображением территориальной зоны согласно приложению 1 к настоящему постановлению.

1.2. Карту градостроительного зонирования «Границы территориальных зон, подзон территориальных зон и предельные параметры разрешенного строительства, реконструкции объектов капитального строительства. Поселение Московский город Москвы» раздела 1 книги 12 территориальной части правил землепользования и застройки приложения к постановлению дополнить изображением территориальной зоны согласно приложению 2 к настоящему постановлению.

2. Контроль за выполнением настоящего постановления возложить на заместителя Мэра Москвы в Правительстве Москвы по вопросам градостроительной политики и строительства Бочкарева А.Ю.

Мэр Москвы **С.С.Собянин**

Приложение 1
к постановлению Правительства Москвы
от 26 июля 2022 г. № 1605-ПП

Внесение изменения в приложение к постановлению Правительства Москвы
от 28 марта 2017 г. № 120-ПП

Книга 12
Новомосковский административный округ города Москвы
Карта градостроительного зонирования
Границы территориальных зон и виды разрешенного использования
земельных участков и объектов капитального строительства
поселение Московский города Москвы

D8-1-1-1




3.3, 4.1,
4.4, 4.6,
4.9.1.4

Приложение 2
к постановлению Правительства Москвы
от 26 июля 2022 г. № 1605-ПП

**Внесение изменения в приложение к постановлению Правительства Москвы
от 28 марта 2017 г. № 120-ПП**

Книга 12
Новомосковский административный округ города Москвы
Карта градостроительного зонирования
Границы территориальных зон, подзон территориальных зон и предельные параметры
разрешенного строительства, реконструкции объектов капитального строительства
поселение Московский города Москвы



О внесении изменений в постановление Правительства Москвы от 28 марта 2017 г. № 120-ПП

Постановление Правительства Москвы от 26 июля 2022 года № 1606-ПП

В соответствии с Градостроительным кодексом Российской Федерации, Законом города Москвы от 25 июня 2008 г. № 28 «Градостроительный кодекс города Москвы», постановлениями Правительства Москвы от 7 апреля 2009 г. № 270-ПП «О создании Городской комиссии по вопросам градостроительства, землепользования и застройки при Правительстве Москвы и об утверждении положений о Городской и окружной комиссиях по вопросам градостроительства, землепользования и застройки при Правительстве Москвы», от 22 марта 2022 г. № 438-ПП «О реализации положений пункта 2 статьи 7 Федерального закона от 14 марта 2022 г. № 58-ФЗ «О внесении изменений в отдельные законодательные акты Российской Федерации» **Правительство Москвы постановляет:**

1. Внести изменения в постановление Правительства Москвы от 28 марта 2017 г. № 120-ПП «Об утверждении правил землепользования и застройки города Москвы»:

1.1. Карту градостроительного зонирования «Границы территориальных зон и виды разрешенного использования земельных участков и объектов капитального строительства. Северо-Восточный административный округ города Москвы» раздела 1 книги 4 территориальной части правил землепользования и застройки приложения к постановлению дополнить изображением территориальной зоны согласно приложению 1 к настоящему постановлению.

1.2. Карту градостроительного зонирования «Границы территориальных зон, подзон территориальных зон и предельные параметры разрешенного строительства, реконструкции объектов капитального строительства. Северо-Восточный административный округ города Москвы» раздела 1 книги 4 территориальной части правил землепользования и застройки приложения к постановлению дополнить изображением территориальной зоны согласно приложению 2 к настоящему постановлению.

2. Контроль за выполнением настоящего постановления возложить на заместителя Мэра Москвы в Правительстве Москвы по вопросам градостроительной политики и строительства Бочкарева А.Ю.

Мэр Москвы **С.С.Собянин**

Приложение 1
*к постановлению Правительства Москвы
от 26 июля 2022 г. № 1606-ПП*

**Внесение изменения в приложение к постановлению Правительства Москвы
от 28 марта 2017 г. № 120-ПП**

Книга 4
Карта градостроительного зонирования
Границы территориальных зон и виды разрешенного использования
земельных участков и объектов капитального строительства
Северо-Восточный административный округ города Москвы

G3-6-2-4


3.1.1

Приложение 2
к постановлению Правительства Москвы
от 26 июля 2022 г. № 1606-ПП

**Внесение изменения в приложение к постановлению Правительства Москвы
от 28 марта 2017 г. № 120-ПП**

Книга 4
Карта градостроительного зонирования
Границы территориальных зон, подзон территориальных зон и предельные параметры
разрешенного строительства, реконструкции объектов капитального строительства
Северо-Восточный административный округ города Москвы

G3-6-2-4



О внесении изменений в постановление Правительства Москвы от 28 марта 2017 г. № 120-ПП

Постановление Правительства Москвы от 26 июля 2022 года № 1607-ПП

В соответствии с Градостроительным кодексом Российской Федерации, Законом города Москвы от 25 июня 2008 г. № 28 «Градостроительный кодекс города Москвы», постановлением Правительства Москвы от 7 апреля 2009 г. № 270-ПП «О создании Городской комиссии по вопросам градостроительства, землепользования и застройки при Правительстве Москвы и об утверждении положений о Городской и окружной комиссиях по вопросам градостроительства, землепользования и застройки при Правительстве Москвы» **Правительство Москвы постановляет:**

1. Внести изменения в постановление Правительства Москвы от 28 марта 2017 г. № 120-ПП «Об утверждении правил землепользования и застройки города Москвы»:

1.1. Изображение территориальной зоны на карте градостроительного зонирования «Границы территориальных зон и виды разрешенного использования земельных участков и объектов капитального строительства. Центральный административный округ города Москвы» раздела 1 книги 2 территориальной части правил землепользования и застройки приложения к постановлению изменить согласно приложению 1 к настоящему постановлению.

1.2. Изображение территориальной зоны на карте градостроительного зонирования «Границы территориальных зон, подзон территориальных зон и предельные параметры разрешенного строительства, реконструкции объектов капитального строительства. Центральный административный округ города Москвы» раздела 1 книги 2 территориальной части правил землепользования и застройки приложения к постановлению изменить согласно приложению 2 к настоящему постановлению.

1.3. Подраздел «Пункт 703» раздела 2 книги 2 территориальной части правил землепользования и застройки приложения к постановлению признать утратившим силу.

2. Контроль за выполнением настоящего постановления возложить на заместителя Мэра Москвы в Правительстве Москвы по вопросам градостроительной политики и строительства Бочкарева А.Ю.

Мэр Москвы **С.С.Собянин**

Приложение 1
к постановлению Правительства Москвы
от 26 июля 2022 г. № 1607-ПП

**Внесение изменения в приложение к постановлению Правительства Москвы
от 28 марта 2017 г. № 120-ПП**

Книга 2
Карта градостроительного зонирования
Границы территориальных зон и виды разрешенного использования
земельных участков и объектов капитального строительства
Центральный административный округ города Москвы



Приложение 2
к постановлению Правительства Москвы
от 26 июля 2022 г. № 1607-ПП

**Внесение изменения в приложение к постановлению Правительства Москвы
от 28 марта 2017 г. № 120-ПП**

Книга 2
Карта градостроительного зонирования
Границы территориальных зон, подзон территориальных зон и предельные параметры
разрешенного строительства, реконструкции объектов капитального строительства
Центральный административный округ города Москвы



О внесении изменений в постановление Правительства Москвы от 28 марта 2017 г. № 120-ПП

Постановление Правительства Москвы от 26 июля 2022 года № 1608-ПП

В соответствии с Градостроительным кодексом Российской Федерации, Законом города Москвы от 25 июня 2008 г. № 28 «Градостроительный кодекс города Москвы», постановлениями Правительства Москвы от 7 апреля 2009 г. № 270-ПП «О создании Городской комиссии по вопросам градостроительства, землепользования и застройки при Правительстве Москвы и об утверждении положений о Городской и окружной комиссиях по вопросам градостроительства, землепользования и застройки при Правительстве Москвы», от 22 марта 2022 г. № 438-ПП «О реализации положений пункта 2 статьи 7 Федерального закона от 14 марта 2022 г. № 58-ФЗ «О внесении изменений в отдельные законодательные акты Российской Федерации» **Правительство Москвы постановляет:**

1. Внести изменения в постановление Правительства Москвы от 28 марта 2017 г. № 120-ПП «Об утверждении правил землепользования и застройки города Москвы»:

1.1. Карту градостроительного зонирования «Границы территориальных зон и виды разрешенного использования земельных участков и объектов капитального строительства. Западный административный округ города Москвы» раздела 1 книги 9 территориальной части правил землепользования и застройки приложения к постановлению дополнить изображением территориальной зоны согласно приложению 1 к настоящему постановлению.

1.2. Карту градостроительного зонирования «Границы территориальных зон, подзон территориальных зон и предельные параметры разрешенного строительства, реконструкции объектов капитального строительства. Западный административный округ города Москвы» раздела 1 книги 9 территориальной части правил землепользования и застройки приложения к постановлению дополнить изображением территориальной зоны согласно приложению 2 к настоящему постановлению.

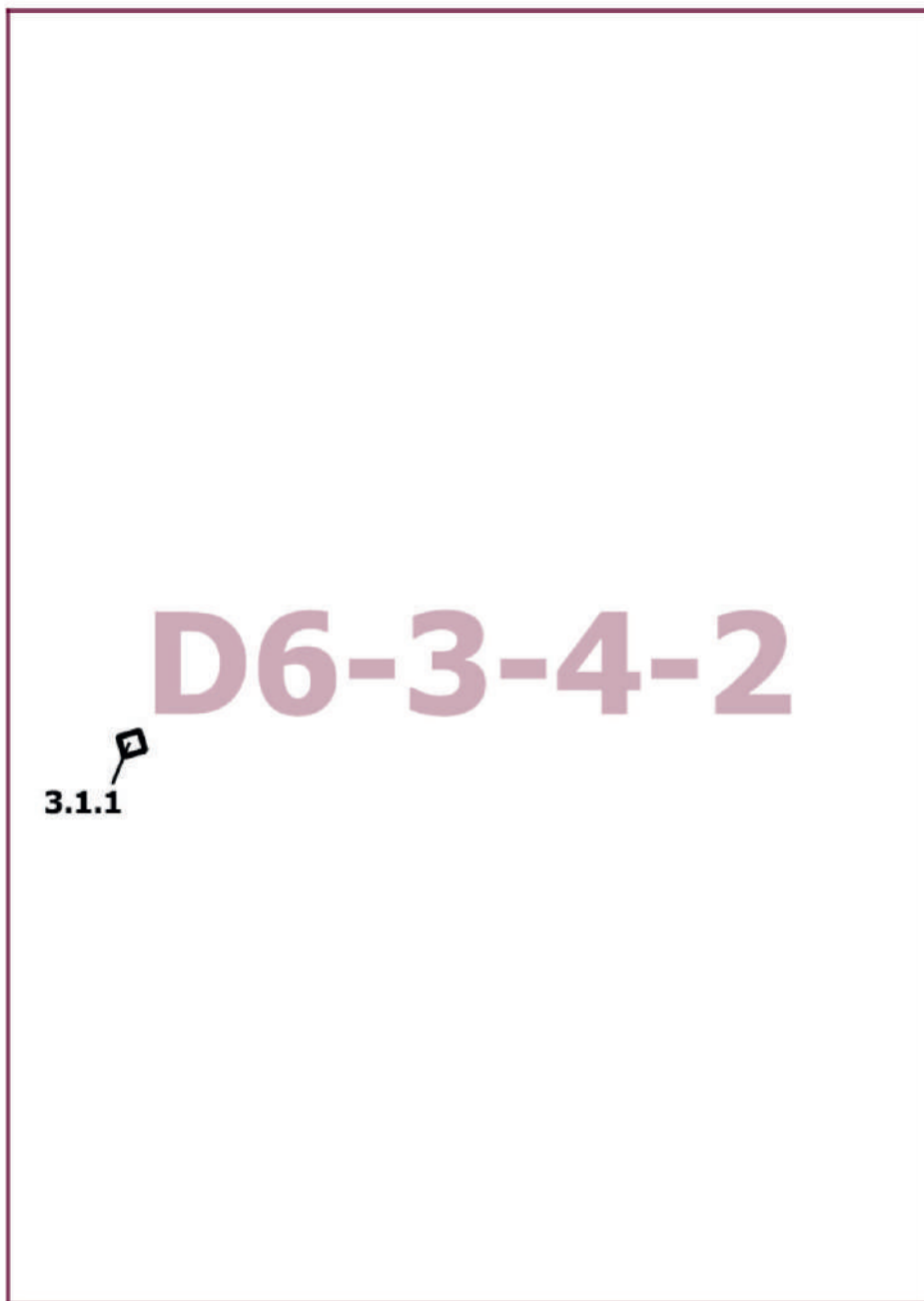
2. Контроль за выполнением настоящего постановления возложить на заместителя Мэра Москвы в Правительстве Москвы по вопросам градостроительной политики и строительства Бочкарева А.Ю.

Мэр Москвы **С.С.Собянин**

Приложение 1
к постановлению Правительства Москвы
от 26 июля 2022 г. № 1608-ПП

**Внесение изменения в приложение к постановлению Правительства Москвы
от 28 марта 2017 г. № 120-ПП**

Книга 9
Карта градостроительного зонирования
Границы территориальных зон и виды разрешенного использования
земельных участков и объектов капитального строительства
Западный административный округ города Москвы



Приложение 2
к постановлению Правительства Москвы
от 26 июля 2022 г. № 1608-ПП


**Внесение изменения в приложение к постановлению Правительства Москвы
от 28 марта 2017 г. № 120-ПП**

Книга 9

Карта градостроительного зонирования

Границы территориальных зон, подзон территориальных зон и предельные параметры
разрешенного строительства, реконструкции объектов капитального строительства

Западный административный округ города Москвы



О внесении изменений в постановление Правительства Москвы от 28 марта 2017 г. № 120-ПП

Постановление Правительства Москвы от 26 июля 2022 года № 1609-ПП

В соответствии с Градостроительным кодексом Российской Федерации, Законом города Москвы от 25 июня 2008 г. № 28 «Градостроительный кодекс города Москвы», постановлениями Правительства Москвы от 7 апреля 2009 г. № 270-ПП «О создании Городской комиссии по вопросам градостроительства, землепользования и застройки при Правительстве Москвы и об утверждении положений о Городской и окружной комиссиях по вопросам градостроительства, землепользования и застройки при Правительстве Москвы» и от 22 марта 2022 г. № 438-ПП «О реализации положений пункта 2 статьи 7 Федерального закона от 14 марта 2022 г. № 58-ФЗ «О внесении изменений в отдельные законодательные акты Российской Федерации» **Правительство Москвы постановляет:**

1. Внести изменения в постановление Правительства Москвы от 28 марта 2017 г. № 120-ПП «Об утверждении правил землепользования и застройки города Москвы»:

1.1. Карту градостроительного зонирования «Границы территориальных зон и виды разрешенного использования земельных участков и объектов капитального строительства. Северный административный округ города Москвы» раздела 1 книги 3 территориальной части правил землепользования и застройки приложения к постановлению дополнить изображением территориальной зоны согласно приложению 1 к настоящему постановлению.

1.2. Карту градостроительного зонирования «Границы территориальных зон, подзон территориальных зон и предельные параметры разрешенного строительства, реконструкции объектов капитального строительства. Северный административный округ города Москвы» раздела 1 книги 3 территориальной части правил землепользования и застройки приложения к постановлению дополнить изображением территориальной зоны согласно приложению 2 к настоящему постановлению.

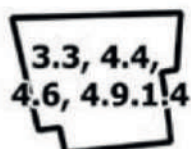
2. Контроль за выполнением настоящего постановления возложить на заместителя Мэра Москвы в Правительстве Москвы по вопросам градостроительной политики и строительства Бочкарева А.Ю.

Мэр Москвы **С.С.Собянин**

Приложение 1
к постановлению Правительства Москвы
от 26 июля 2022 г. № 1609-ПП

**Внесение изменения в приложение к постановлению Правительства Москвы
от 28 марта 2017 г. № 120-ПП**

Книга 3
Карта градостроительного зонирования
Границы территориальных зон и виды разрешенного использования
земельных участков и объектов капитального строительства
Северный административный округ города Москвы



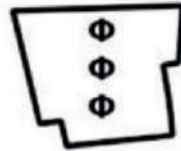
3.3, 4.4,
4.6, 4.9.1, 4

F4-3-2-3

Приложение 2
к постановлению Правительства Москвы
от 26 июля 2022 г. № 1609-ПП

**Внесение изменения в приложение к постановлению Правительства Москвы
от 28 марта 2017 г. № 120-ПП**

Книга 3
Карта градостроительного зонирования
Границы территориальных зон, подзон территориальных зон и предельные параметры
разрешенного строительства, реконструкции объектов капитального строительства
Северный административный округ города Москвы



F4-3-2-3

О внесении изменений в постановление Правительства Москвы от 28 марта 2017 г. № 120-ПП

Постановление Правительства Москвы от 26 июля 2022 года № 1610-ПП

В соответствии с Градостроительным кодексом Российской Федерации, Законом города Москвы от 25 июня 2008 г. № 28 «Градостроительный кодекс города Москвы», постановлениями Правительства Москвы от 7 апреля 2009 г. № 270-ПП «О создании Городской комиссии по вопросам градостроительства, землепользования и застройки при Правительстве Москвы и об утверждении положений о Городской и окружной комиссиях по вопросам градостроительства, землепользования и застройки при Правительстве Москвы» и от 22 марта 2022 г. № 438-ПП «О реализации положений пункта 2 статьи 7 Федерального закона от 14 марта 2022 г. № 58-ФЗ «О внесении изменений в отдельные законодательные акты Российской Федерации» **Правительство Москвы постановляет:**

1. Внести изменения в постановление Правительства Москвы от 28 марта 2017 г. № 120-ПП «Об утверждении правил землепользования и застройки города Москвы»:

1.1. Изображение территориальной зоны на карте градостроительного зонирования «Границы территориальных зон и виды разрешенного использования земельных участков и объектов капитального строительства. Центральный административный округ города Москвы» раздела 1 книги 2 территориальной части правил землепользования и застройки приложения к постановлению изменить согласно приложению 1 к настоящему постановлению.

1.2. Изображение территориальной зоны на карте градостроительного зонирования «Границы территориальных зон, подзон территориальных зон и предельные параметры разрешенного строительства, реконструкции объектов капитального строительства. Центральный административный округ города Москвы» раздела 1 книги 2 территориальной части правил землепользования и застройки приложения к постановлению изменить согласно приложению 2 к настоящему постановлению.

1.3. Подраздел «Пункт 26б» раздела 2 книги 2 территориальной части правил землепользования и застройки приложения к постановлению признать утратившим силу.

2. Контроль за выполнением настоящего постановления возложить на заместителя Мэра Москвы в Правительстве Москвы по вопросам градостроительной политики и строительства Бочкарева А.Ю.

Мэр Москвы **С.С.Собянин**

Приложение 1
к постановлению Правительства Москвы
от 26 июля 2022 г. № 1610-ПП

**Внесение изменения в приложение к постановлению Правительства Москвы
от 28 марта 2017 г. № 120-ПП**

Книга 2
Карта градостроительного зонирования
Границы территориальных зон и виды разрешенного использования
земельных участков и объектов капитального строительства
Центральный административный округ города Москвы



Приложение 2
к постановлению Правительства Москвы
от 26 июля 2022 г. № 1610-ПП

**Внесение изменения в приложение к постановлению Правительства Москвы
от 28 марта 2017 г. № 120-ПП**

Книга 2

Карта градостроительного зонирования

Границы территориальных зон, подзон территориальных зон и предельные параметры
разрешенного строительства, реконструкции объектов капитального строительства

Центральный административный округ города Москвы



О внесении изменений в постановление Правительства Москвы от 28 марта 2017 г. № 120-ПП

Постановление Правительства Москвы от 26 июля 2022 года № 1611-ПП

В соответствии с Градостроительным кодексом Российской Федерации, Законом города Москвы от 25 июня 2008 г. № 28 «Градостроительный кодекс города Москвы», постановлением Правительства Москвы от 7 апреля 2009 г. № 270-ПП «О создании Городской комиссии по вопросам градостроительства, землепользования и застройки при Правительстве Москвы и об утверждении положений о Городской и окружной комиссиях по вопросам градостроительства, землепользования и застройки при Правительстве Москвы» **Правительство Москвы постановляет:**

1. Внести изменения в постановление Правительства Москвы от 28 марта 2017 г. № 120-ПП «Об утверждении правил землепользования и застройки города Москвы»:

1.1. Карту градостроительного зонирования «Границы территориальных зон и виды разрешенного использования земельных участков и объектов капитального строительства. Северо-Восточный административный округ города Москвы» раздела 1 книги 4 территориальной части правил землепользования и застройки приложения к постановлению дополнить изображением территориальной зоны согласно приложению 1 к настоящему постановлению.

1.2. Карту градостроительного зонирования «Границы территориальных зон, подзон территориальных зон и предельные параметры разрешенного строительства, реконструкции объектов капитального строительства. Северо-Восточный административный округ города Москвы» раздела 1 книги 4 территориальной части правил землепользования и застройки приложения к постановлению дополнить изображением территориальной зоны согласно приложению 2 к настоящему постановлению.

1.3. Раздел 2 книги 4 территориальной части правил землепользования и застройки приложения к постановлению дополнить подразделом в редакции согласно приложению 3 к настоящему постановлению.

2. Контроль за выполнением настоящего постановления возложить на заместителя Мэра Москвы в Правительстве Москвы по вопросам градостроительной политики и строительства Бочкарева А.Ю.

Мэр Москвы **С.С.Собянин**

Приложение 1
к постановлению Правительства Москвы
от 26 июля 2022 г. № 1611-ПП

**Внесение изменения в приложение к постановлению Правительства Москвы
от 28 марта 2017 г. № 120-ПП**

Книга 4
Карта градостроительного зонирования
Границы территориальных зон и виды разрешенного использования
земельных участков и объектов капитального строительства
Северо-Восточный административный округ города Москвы

G4-8-1-3

15420438

Приложение 2
к постановлению Правительства Москвы
от 26 июля 2022 г. № 1611-ПП

**Внесение изменения в приложение к постановлению Правительства Москвы
от 28 марта 2017 г. № 120-ПП**

Книга 4
Карта градостроительного зонирования
Границы территориальных зон, подзон территориальных зон и предельные параметры
разрешенного строительства, реконструкции объектов капитального строительства
Северо-Восточный административный округ города Москвы

G4-8-1-3

15420438

Приложение 3

к постановлению Правительства Москвы
от 26 июля 2022 г. № 1611-ПП

**Внесение изменения в приложение к постановлению Правительства Москвы
от 28 марта 2017 г. № 120-ПП**

Книга 4

Северо-Восточный административный округ города Москвы

Пункт 583

Территориальная зона	15420438
Основные виды разрешенного использования	3.4.1. Амбулаторно-поликлиническое обслуживание.
Условно разрешенные виды использования	
Вспомогательные виды	
Максимальный процент застройки (%)	Не установлен
Высота застройки (м)	Не установлена
Плотность застройки (тыс. кв. м/га)	Не установлена
Иные показатели	Предельное количество этажей – 2 этажа плюс подземный. Общая площадь объекта – 1300 кв. м., в том числе новое строительство – 431,2 кв. м

**О внесении изменения в постановление Правительства Москвы
от 28 марта 2017 г. № 120-ПП**

Постановление Правительства Москвы от 26 июля 2022 года № 1612-ПП

В соответствии с Градостроительным кодексом Российской Федерации, Законом города Москвы от 25 июня 2008 г. № 28 «Градостроительный кодекс города Москвы» **Правительство Москвы постановляет:**

1. Внести изменение в постановление Правительства Москвы от 28 марта 2017 г. № 120-ПП «Об утверждении правил землепользования и застройки города Москвы», изменив изображение территориальной зоны на карте градостроительного зонирования «Границы территориальных зон и виды разрешенного использования земельных участков и объектов капитального строительства. Северо-Западный административный округ города Москвы» раздела 1 книги 10 территориальной части правил землепользования и застройки приложения к постановлению согласно приложению к настоящему постановлению.

2. Контроль за выполнением настоящего постановления возложить на заместителя Мэра Москвы в Правительстве Москвы по вопросам градостроительной политики и строительства Бочкарева А.Ю.

Мэр Москвы **С.С.Собянин**

Приложение
к постановлению Правительства Москвы
от 26 июля 2022 г. № 1612-ПП

**Внесение изменения в приложение к постановлению Правительства Москвы
от 28 марта 2017 г. № 120-ПП**

Книга 10
Карта градостроительного зонирования
Границы территориальных зон и виды разрешенного использования
земельных участков и объектов капитального строительства
Северо-Западный административный округ города Москвы

E4-1-1-2

4:1, 4.4, 4.6

О внесении изменения в постановление Правительства Москвы от 28 марта 2017 г. № 120-ПП

Постановление Правительства Москвы от 26 июля 2022 года № 1613-ПП

В соответствии с Градостроительным кодексом Российской Федерации, Законом города Москвы от 25 июня 2008 г. № 28 «Градостроительный кодекс города Москвы» **Правительство Москвы постановляет:**

1. Внести изменение в постановление Правительства Москвы от 28 марта 2017 г. № 120-ПП «Об утверждении правил землепользования и застройки города Москвы», изменив изображение территориальной зоны на карте градостроительного зонирования «Границы территориальных зон и виды разрешенного использования земельных участков и объектов капитального строительства. Юго-Восточный административный округ города Москвы» раздела 1 книги 6 территориальной части правил землепользования и застройки приложения к постановлению согласно приложению к настоящему постановлению.

2. Контроль за выполнением настоящего постановления возложить на заместителя Мэра Москвы в Правительстве Москвы по вопросам градостроительной политики и строительства Бочкарева А.Ю.

Мэр Москвы **С.С.Собянин**

Приложение
к постановлению Правительства Москвы
от 26 июля 2022 г. № 1613-ПП

**Внесение изменения в приложение к постановлению Правительства Москвы
от 28 марта 2017 г. № 120-ПП**

Книга 6
Карта градостроительного зонирования
Границы территориальных зон и виды разрешенного использования
земельных участков и объектов капитального строительства
Юго-Восточный административный округ города Москвы

3.4.1



16-8-3-1

О внесении изменений в постановление Правительства Москвы от 28 марта 2017 г. № 120-ПП

Постановление Правительства Москвы от 26 июля 2022 года № 1614-ПП

В соответствии с Градостроительным кодексом Российской Федерации, Законом города Москвы от 25 июня 2008 г. № 28 «Градостроительный кодекс города Москвы», постановлением Правительства Москвы от 7 апреля 2009 г. № 270-ПП «О создании Городской комиссии по вопросам градостроительства, землепользования и застройки при Правительстве Москвы и об утверждении положений о Городской и окружной комиссиях по вопросам градостроительства, землепользования и застройки при Правительстве Москвы» **Правительство Москвы постановляет:**

1. Внести изменения в постановление Правительства Москвы от 28 марта 2017 г. № 120-ПП «Об утверждении правил землепользования и застройки города Москвы»:

1.1. Карту градостроительного зонирования «Границы территориальных зон и виды разрешенного использования земельных участков и объектов капитального строительства. Поселение Михайлово-Ярцевское города Москвы» раздела 1 книги 13 территориальной части правил землепользования и застройки приложения к постановлению дополнить изображением территориальной зоны согласно приложению 1 к настоящему постановлению.

1.2. Карту градостроительного зонирования «Границы территориальных зон, подзон территориальных зон и предельные параметры разрешенного строительства, реконструкции объектов капитального строительства. Поселение Михайлово-Ярцевское города Москвы» раздела 1 книги 13 территориальной части правил землепользования и застройки приложения к постановлению дополнить изображением территориальной зоны согласно приложению 2 к настоящему постановлению.

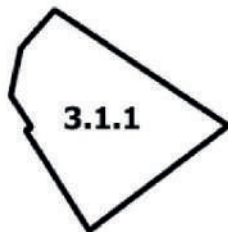
2. Контроль за выполнением настоящего постановления возложить на заместителя Мэра Москвы в Правительстве Москвы по вопросам градостроительной политики и строительства Бочкарева А.Ю.

Мэр Москвы **С.С.Собянин**

Приложение 1
*к постановлению Правительства Москвы
от 26 июля 2022 г. № 1614-ПП*

**Внесение изменения в приложение к постановлению Правительства Москвы
от 28 марта 2017 г. № 120-ПП**

Книга 13
Троицкий административный округ города Москвы
Карта градостроительного зонирования
Границы территориальных зон и виды разрешенного использования
земельных участков и объектов капитального строительства
поселение Михайлово-Ярцевское города Москвы

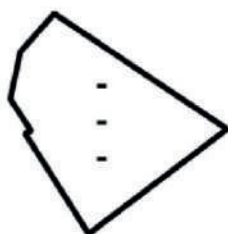


B11-1-2-1

Приложение 2
к постановлению Правительства Москвы
от 26 июля 2022 г. № 1614-ПП

**Внесение изменения в приложение к постановлению Правительства Москвы
от 28 марта 2017 г. № 120-ПП**

Книга 13
Троицкий административный округ города Москвы
Карта градостроительного зонирования
Границы территориальных зон, подзон территориальных зон и предельные параметры
разрешенного строительства, реконструкции объектов капитального строительства
поселение Михайлово-Ярцевское города Москвы



B11-1-2-1

О внесении изменений в постановление Правительства Москвы от 28 марта 2017 г. № 120-ПП

Постановление Правительства Москвы от 26 июля 2022 года № 1615-ПП

В соответствии с Градостроительным кодексом Российской Федерации, Законом города Москвы от 25 июня 2008 г. № 28 «Градостроительный кодекс города Москвы», постановлением Правительства Москвы от 7 апреля 2009 г. № 270-ПП «О создании Городской комиссии по вопросам градостроительства, землепользования и застройки при Правительстве Москвы и об утверждении положений о Городской и окружной комиссиях по вопросам градостроительства, землепользования и застройки при Правительстве Москвы» **Правительство Москвы постановляет:**

1. Внести изменения в постановление Правительства Москвы от 28 марта 2017 г. № 120-ПП «Об утверждении правил землепользования и застройки города Москвы»:

1.1. Карту градостроительного зонирования «Границы территориальных зон и виды разрешенного использования земельных участков и объектов капитального строительства. Южный административный округ города Москвы» раздела 1 книги 7 территориальной части правил землепользования и застройки приложения к постановлению дополнить изображением территориальной зоны согласно приложению 1 к настоящему постановлению.

1.2. Карту градостроительного зонирования «Границы территориальных зон, подзон территориальных зон и предельные параметры разрешенного строительства, реконструкции объектов капитального строительства. Южный административный округ города Москвы» раздела 1 книги 7 территориальной части правил землепользования и застройки приложения к постановлению дополнить изображением территориальной зоны согласно приложению 2 к настоящему постановлению.

1.3. Раздел 2 книги 7 территориальной части правил землепользования и застройки приложения к постановлению дополнить подразделом в редакции согласно приложению 3 к настоящему постановлению.

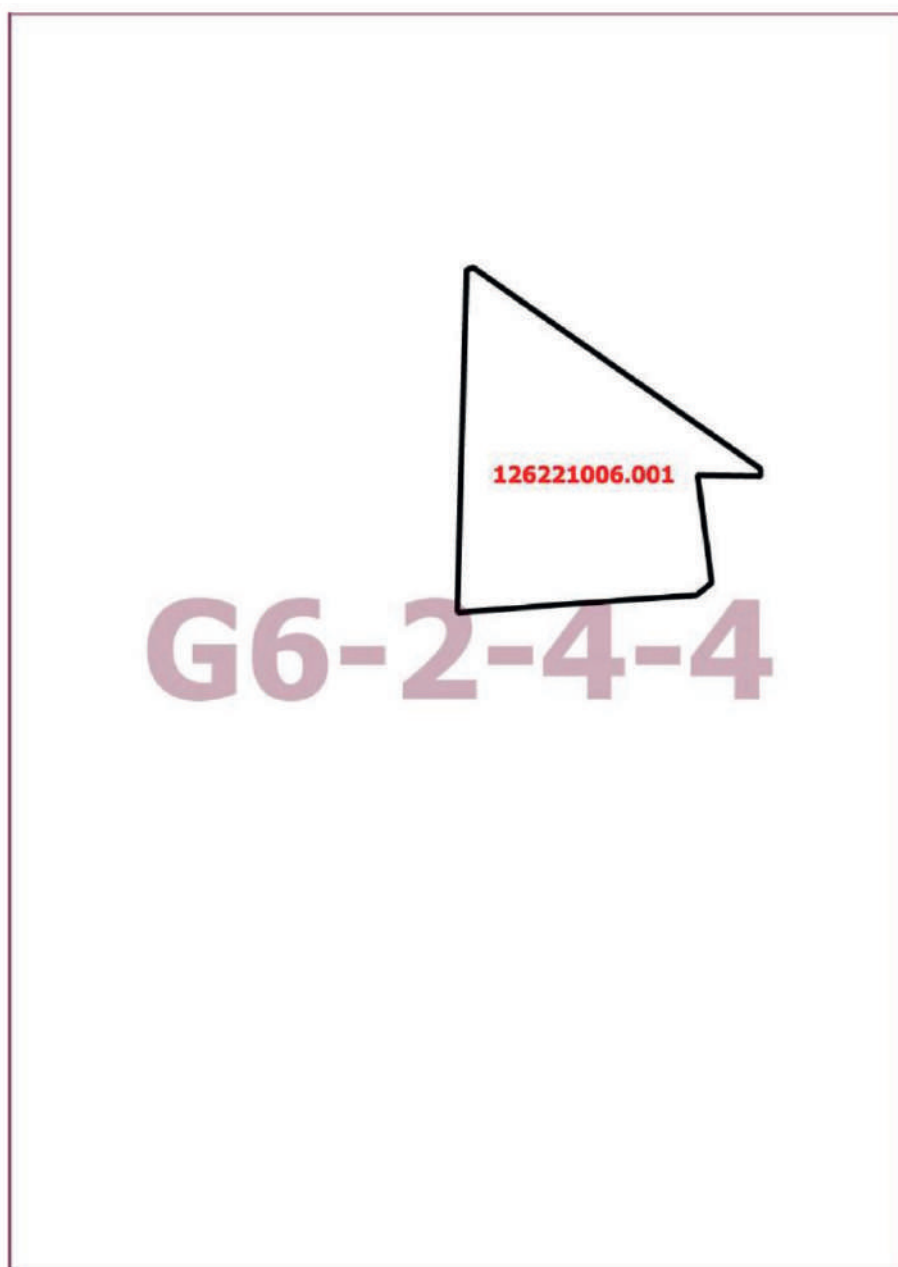
2. Контроль за выполнением настоящего постановления возложить на заместителя Мэра Москвы в Правительстве Москвы по вопросам градостроительной политики и строительства Бочкарева А.Ю.

Мэр Москвы **С.С.Собянин**

Приложение 1
к постановлению Правительства Москвы
от 26 июля 2022 г. № 1615-ПП

**Внесение изменения в приложение к постановлению Правительства Москвы
от 28 марта 2017 г. № 120-ПП**

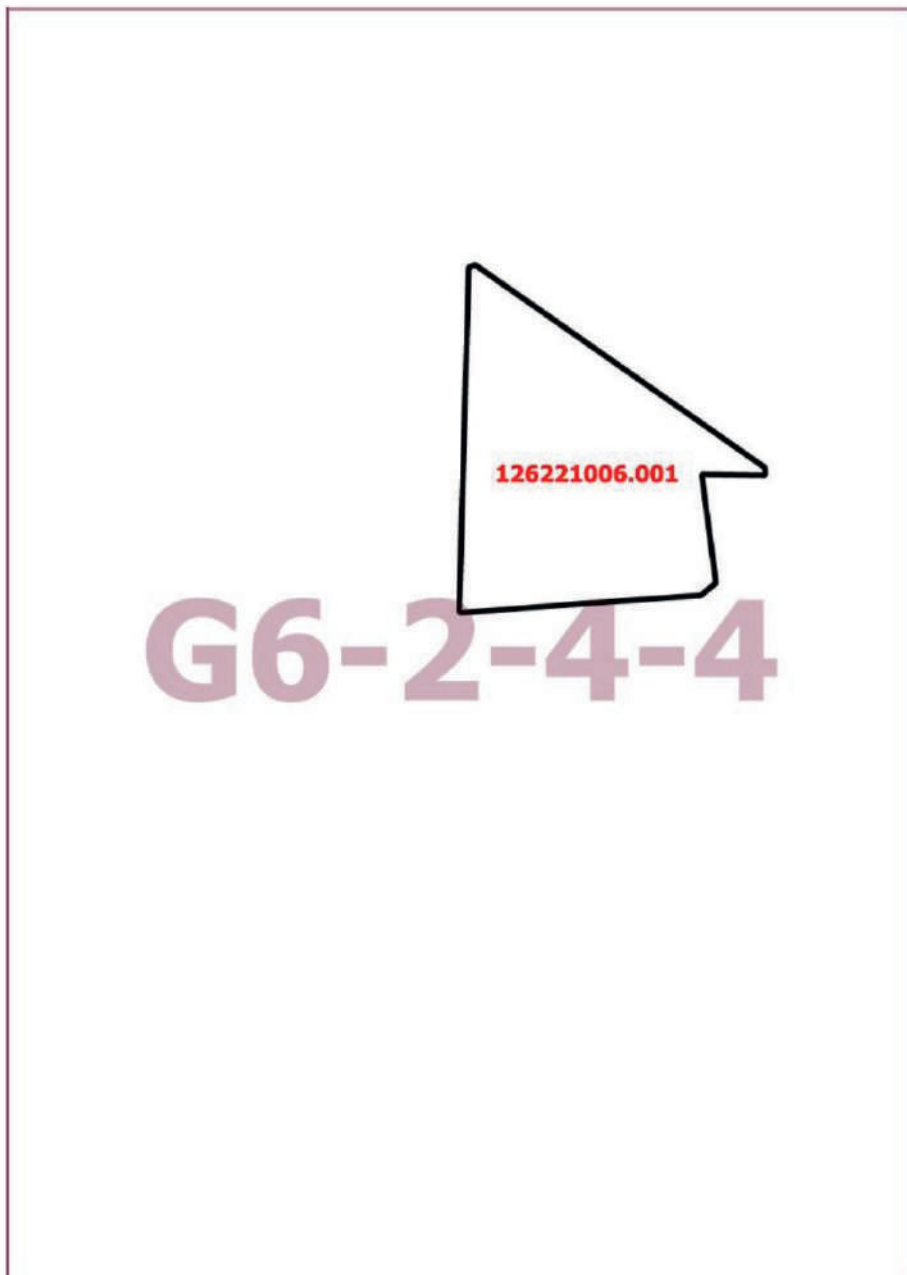
Книга 7
Карта градостроительного зонирования
Границы территориальных зон и виды разрешенного использования
земельных участков и объектов капитального строительства
Южный административный округ города Москвы



Приложение 2
к постановлению Правительства Москвы
от 26 июля 2022 г. № 1615-ПП

**Внесение изменения в приложение к постановлению Правительства Москвы
от 28 марта 2017 г. № 120-ПП**

Книга 7
Карта градостроительного зонирования
Границы территориальных зон, подзон территориальных зон и предельные параметры
разрешенного строительства, реконструкции объектов капитального строительства
Южный административный округ города Москвы



Приложение 3

к постановлению Правительства Москвы
от 26 июля 2022 г. № 1615-ПП

**Внесение изменения в приложение к постановлению Правительства Москвы
от 28 марта 2017 г. № 120-ПП**

Книга 7

Южный административный округ города Москвы

Пункт 589

Территориальная зона	126221006.001
Основные виды разрешенного использования	4.1. Деловое управление. 4.4. Магазины. 6.9. Склады
Условно разрешенные виды использования	
Вспомогательные виды	
Максимальный процент застройки (%)	По фактическому использованию
Высота застройки (м)	По фактическому использованию
Плотность застройки (тыс.кв.м/га)	По фактическому использованию
Минимальные и (или) максимальные размеры земельных участков (га)	
Иные показатели	Общая площадь объектов – 9 367,1 кв.м, в том числе: – ул. Павловская, вл.27 – 3 025,9 кв.м; – ул. Павловская, вл.27/29, стр.3 – 655,7 кв.м; – ул. Павловская, вл.27/29, стр.4 – 1 528,5 кв.м; – ул. Павловская, вл.27/29, стр.5 – 2 043,3 кв.м; – ул. Павловская, вл.27/29, стр.6 – 889,2 кв.м; – ул. Павловская, вл.27/29, стр.7 – 830,6 кв.м; – ул. Павловская, вл.27/29, стр.8 – 187,9 кв.м; – ул. Павловская, вл.27/29, стр.9 – 115 кв.м; – ул. Павловская, вл.27/29, стр.10 – 91 кв.м

О внесении изменений в постановление Правительства Москвы от 28 марта 2017 г. № 120-ПП

Постановление Правительства Москвы от 26 июля 2022 года № 1616-ПП

В соответствии с Градостроительным кодексом Российской Федерации, Законом города Москвы от 25 июня 2008 г. № 28 «Градостроительный кодекс города Москвы», постановлением Правительства Москвы от 7 апреля 2009 г. № 270-ПП «О создании Городской комиссии по вопросам градостроительства, землепользования и застройки при Правительстве Москвы и об утверждении положений о Городской и окружной комиссиях по вопросам градостроительства, землепользования и застройки при Правительстве Москвы» **Правительство Москвы постановляет:**

1. Внести изменения в постановление Правительства Москвы от 28 марта 2017 г. № 120-ПП «Об утверждении правил землепользования и застройки города Москвы»:

1.1. Изображение территориальной зоны на карте градостроительного зонирования «Границы территориальных зон и виды разрешенного использования земельных участков и объектов капитального строительства. Северо-Восточный административный округ города Москвы» раздела 1 книги 4 территориальной части правил землепользования и застройки приложения к постановлению изменить согласно приложению 1 к настоящему постановлению.

1.2. Изображение территориальной зоны на карте градостроительного зонирования «Границы территориальных зон, подзон территориальных зон и предельные параметры разрешенного строительства, реконструкции объектов капитального строительства. Северо-Восточный административный округ города Москвы» раздела 1 книги 4 территориальной части правил землепользования и застройки приложения к постановлению изменить согласно приложению 2 к настоящему постановлению.

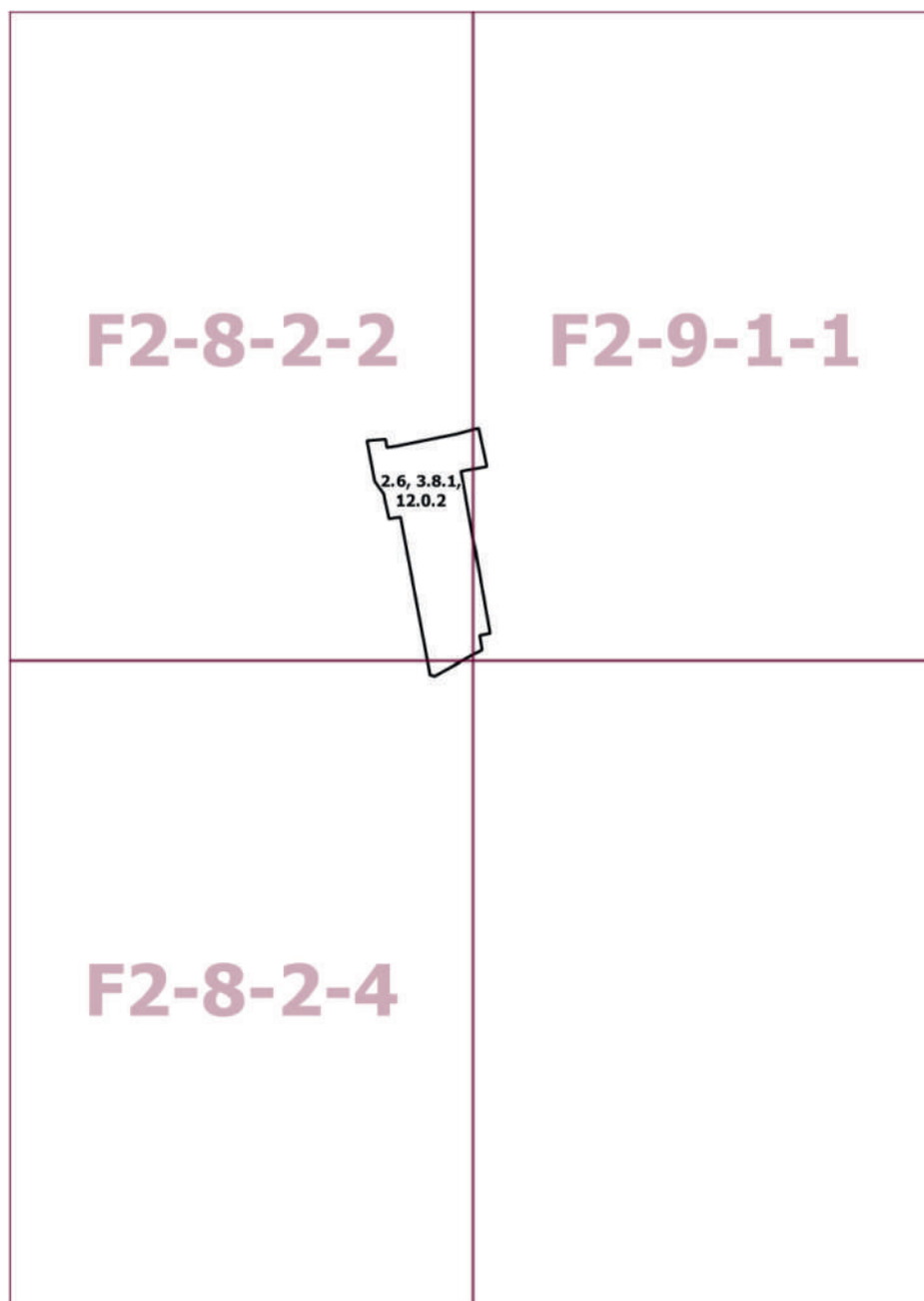
2. Контроль за выполнением настоящего постановления возложить на заместителя Мэра Москвы в Правительстве Москвы по вопросам градостроительной политики и строительства Бочкарева А.Ю.

Мэр Москвы **С.С.Собянин**

Приложение 1
к постановлению Правительства Москвы
от 26 июля 2022 г. № 1616-ПП

Внесение изменения в приложение к постановлению Правительства Москвы
от 28 марта 2017 г. № 120-ПП

Книга 4
Карта градостроительного зонирования
Границы территориальных зон и виды разрешенного использования
земельных участков и объектов капитального строительства
Северо-Восточный административный округ города Москвы



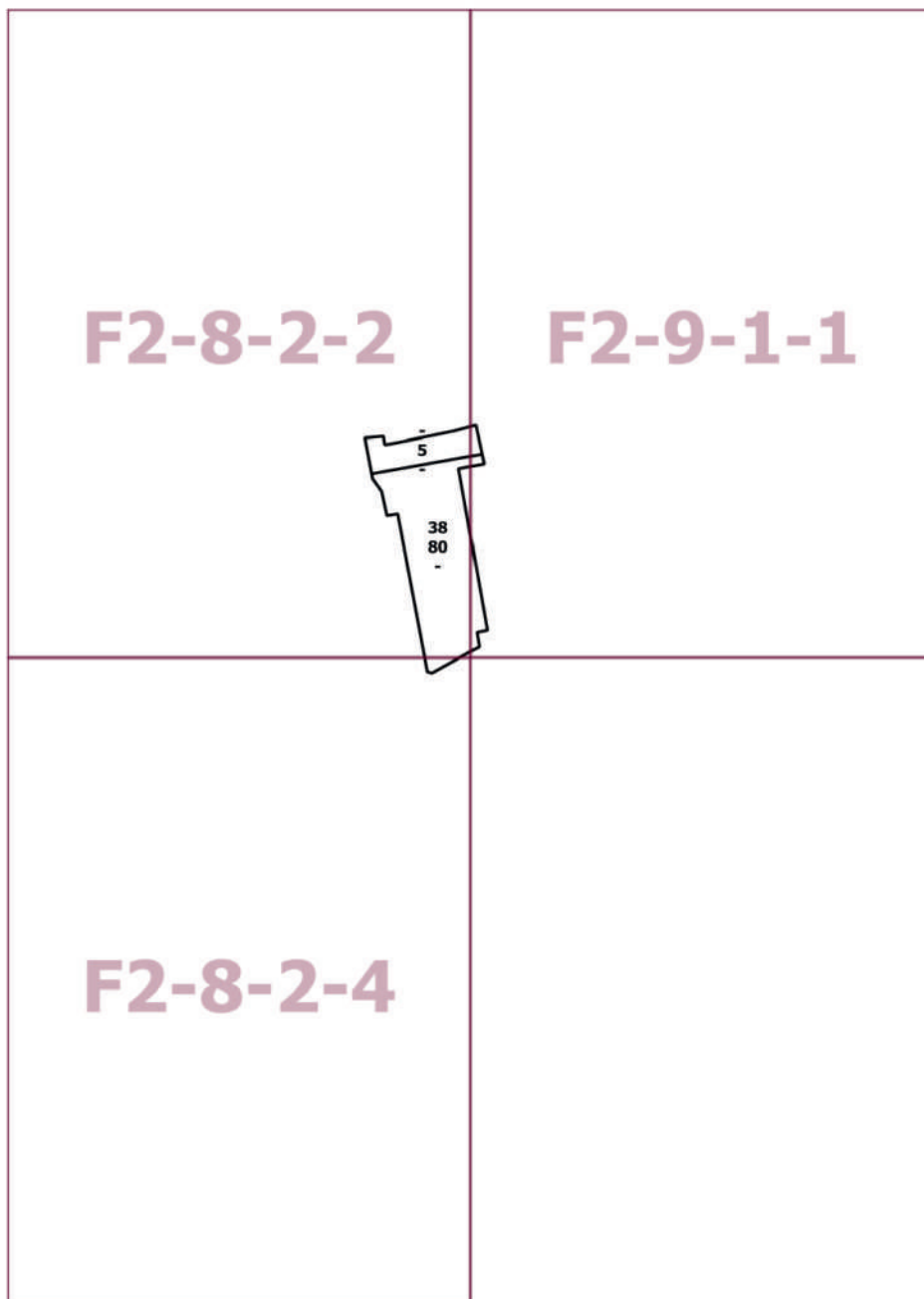
Приложение 2
к постановлению Правительства Москвы
от 26 июля 2022 г. № 1616-ПП

**Внесение изменения в приложение к постановлению Правительства Москвы
от 28 марта 2017 г. № 120-ПП**

Книга 4

Карта градостроительного зонирования

Границы территориальных зон, подзон территориальных зон и предельные параметры
разрешенного строительства, реконструкции объектов капитального строительства
Северо-Восточный административный округ города Москвы



Информация



Сообщение о планируемом изъятии для государственных нужд объектов недвижимого имущества, расположенных на территории многофункциональной зоны № 9 района Печатники города Москвы

Цель изъятия для государственных нужд объектов недвижимого имущества – освобождение на территории многофункциональной зоны № 9 района Печатники города Москвы.

Границы зон планируемого размещения линейных объектов на территории многофункциональной зоны № 9 района Печатники города Москвы утверждены постановлением Правительства Москвы от 20.07.2022 № 1568-ПП.

Изъятие и предоставление компенсации за изымаемые объекты недвижимого имущества будут происходить в рамках действующего законодательства в соответствии со статьями 49, 56.5, 56.8 Земельного кодекса Российской Федерации, статьями 279 и 281 Гражданского кодекса Российской Федерации, статьями 9–11 и 28 Федерального закона от 05.04.2013 № 43-ФЗ «Об особенностях регулирования отдельных правоотношений в связи с присоединением к субъекту Российской Федерации – городу федерального значения Москве территорий и о внесении изменений в отдельные законодательные акты Российской Федерации».

Границы зон планируемого размещения вышеуказанных объектов прилагаются.

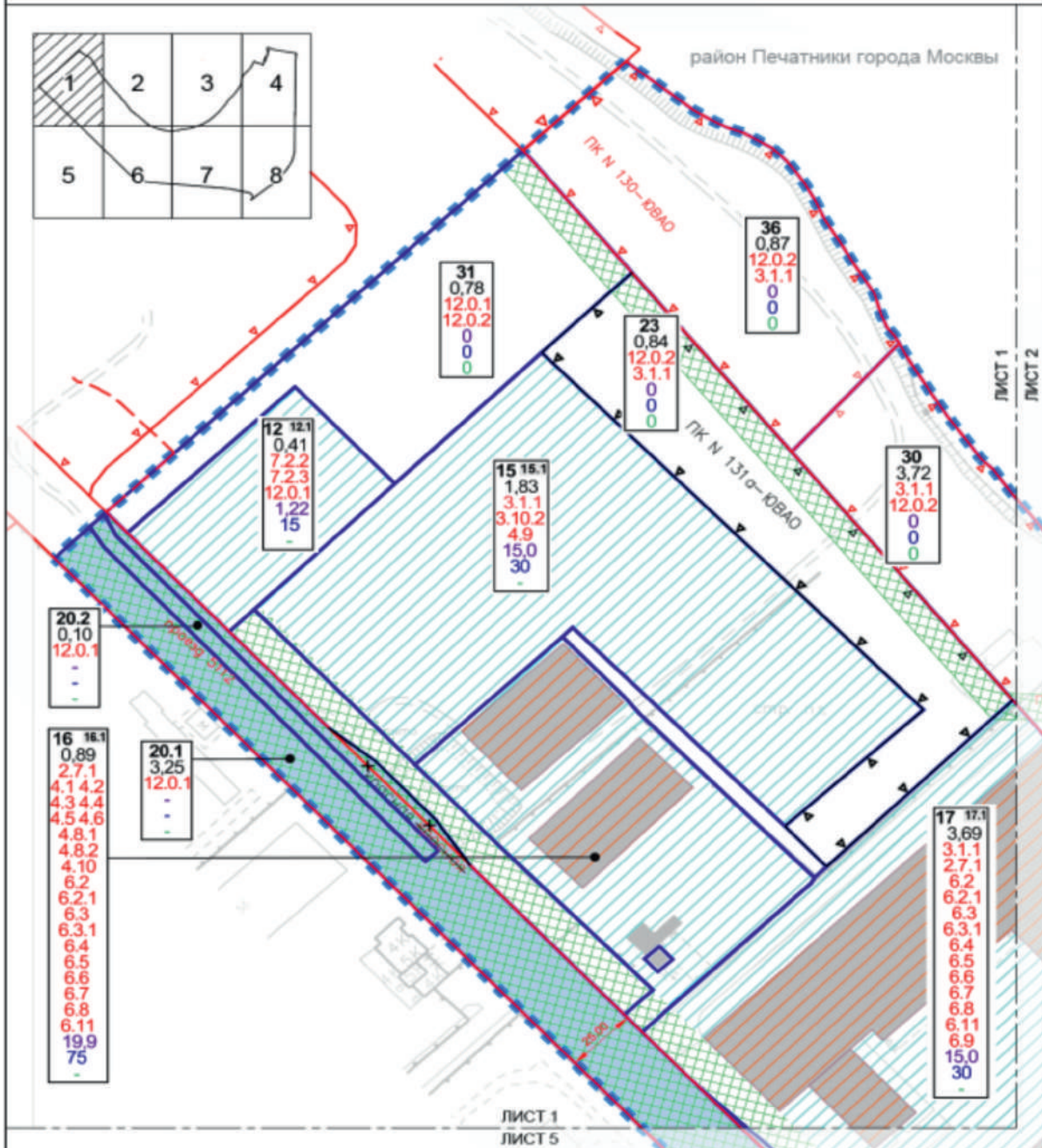
Заинтересованные лица могут получить информацию о предполагаемом изъятии земельных участков и (или) иных объектов недвижимого имущества для государственных нужд по телефону:

8 (495) 957-75-00 доб. 55-381, 55-463, 36-705.

Правообладатели подлежащих изъятию объектов недвижимого имущества, права которых не зарегистрированы, могут подать заявления об учете прав на объекты недвижимого имущества с приложением копий документов, подтверждающих права на указанные объекты недвижимого имущества. Такие заявления могут быть направлены заказным письмом с уведомлением о вручении в Департамент городского имущества города Москвы на имя заместителя руководителя Прусакову Наталию Васильевну по адресу: 125993, г. Москва, 1-й Красногвардейский проезд, д. 21, стр. 1.

План "Функционально-планировочная организация территории" и план "Границы зон планируемого размещения объектов"

Масштаб 1:2000
район Печатники города Москвы
Лист 1 из 8

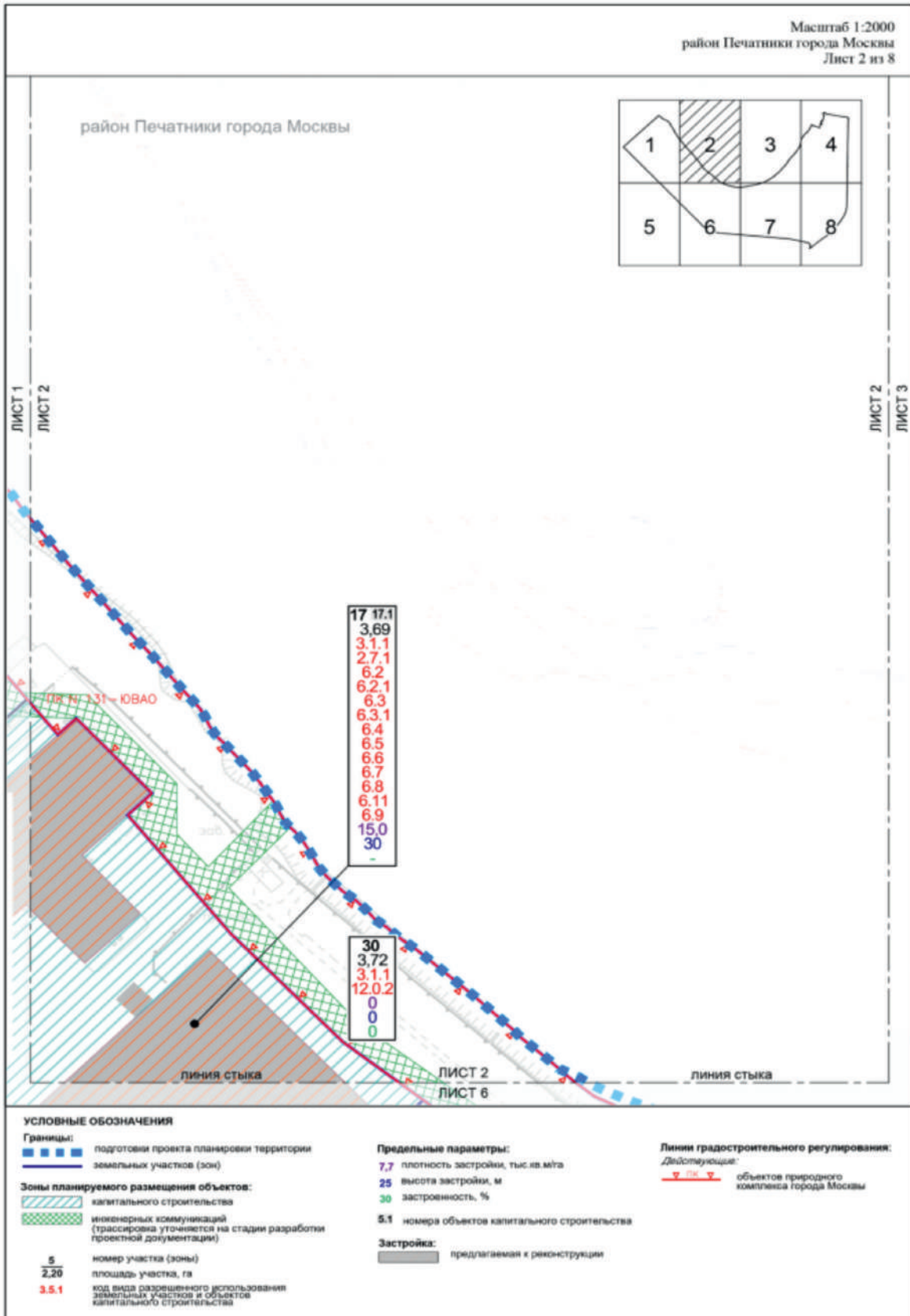



УСЛОВНЫЕ ОБОЗНАЧЕНИЯ

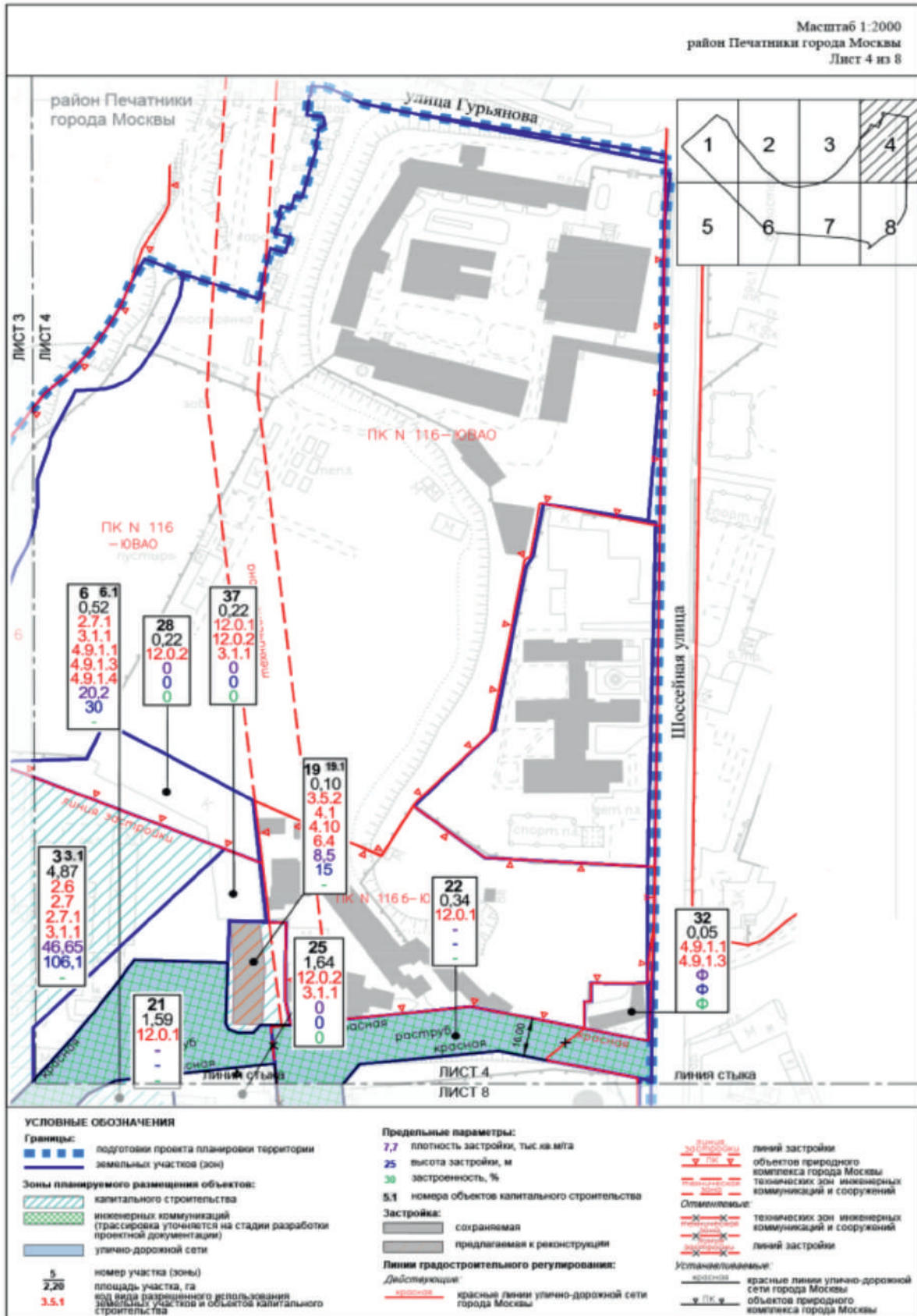
- Границы:**
 ■■■■ границы территории подготовки проекта планировки территории земельных участков (зон)
- Зоны планируемого размещения объектов:**
 ■■■■ капитального строительства
 ■■■■ инженерных коммуникаций (трассировка уточняется на стадии разработки проектной документации)
 ■■■■ улично-дорожной сети
- 5 номер участка (зоны)
 2,20 площадь участка, га
 3.5.1 код вида разрешенного использования земельного участка и объектов капитального строительства

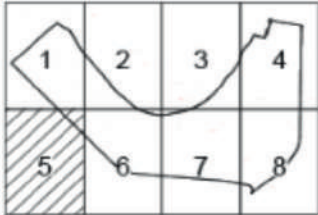
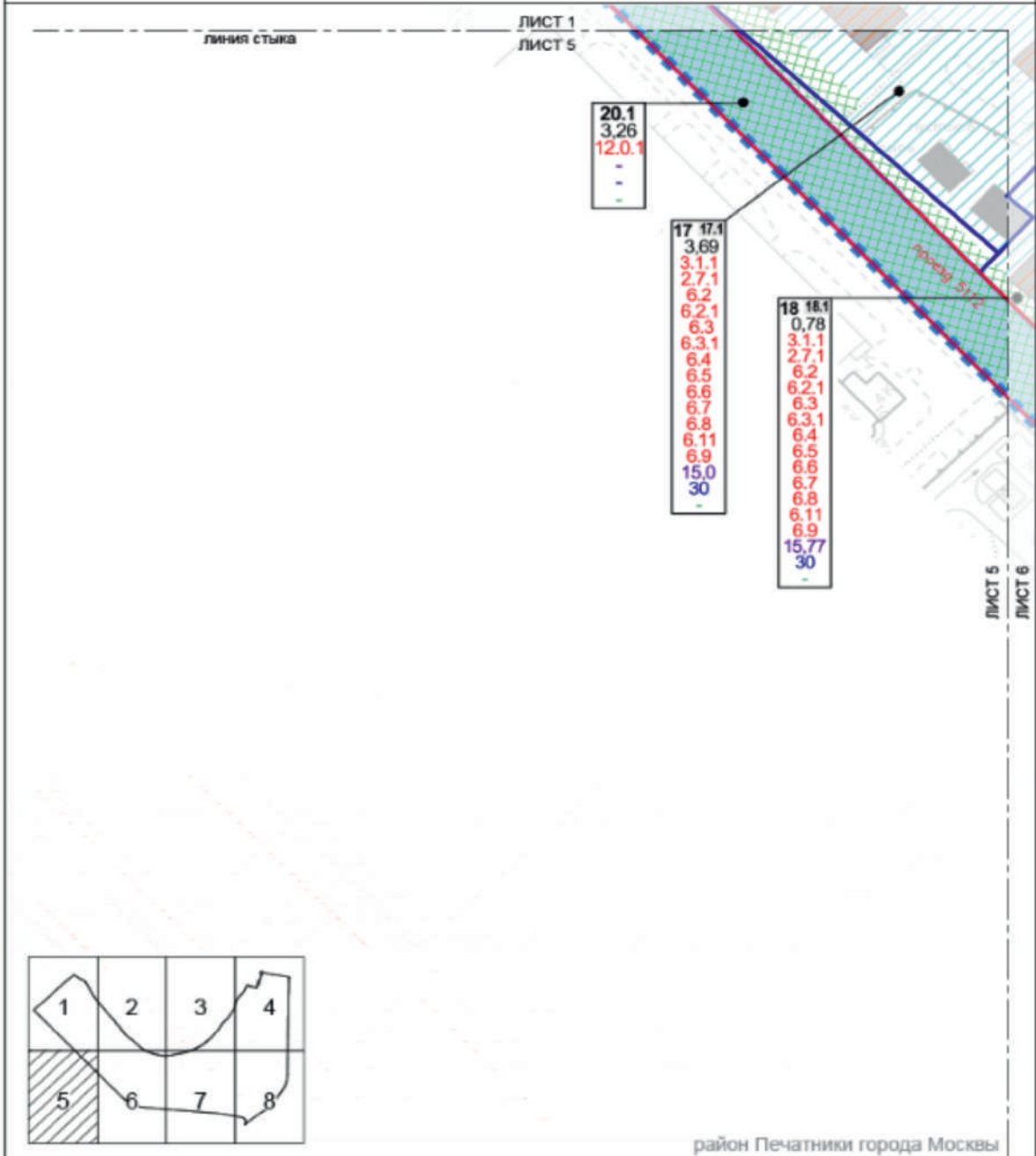
- Предельные параметры:**
 7,7 плотность застройки, тыс кв м/га
 25 высота застройки, м
 30 застроенность, %
 5.1 номера объектов капитального строительства
- Застройка:**
 ■■■■ сохраняемая
 ■■■■ предлагаемая к реконструкции
- Линии градостроительного регулирования:**
 Действующие:
 ■■■■ красные линии улично-дорожной сети города Москвы

- объекты природного комплекса города Москвы
 ■■■■■■■■ технические зоны инженерных коммуникаций и сооружений
- Статусные:**
 ■■■■■■■■ технические зоны инженерных коммуникаций и сооружений
- Устанавливаемые:**
 ■■■■■■■■ красные линии улично-дорожной сети города Москвы
 ■■■■■■■■ объекты природного комплекса города Москвы













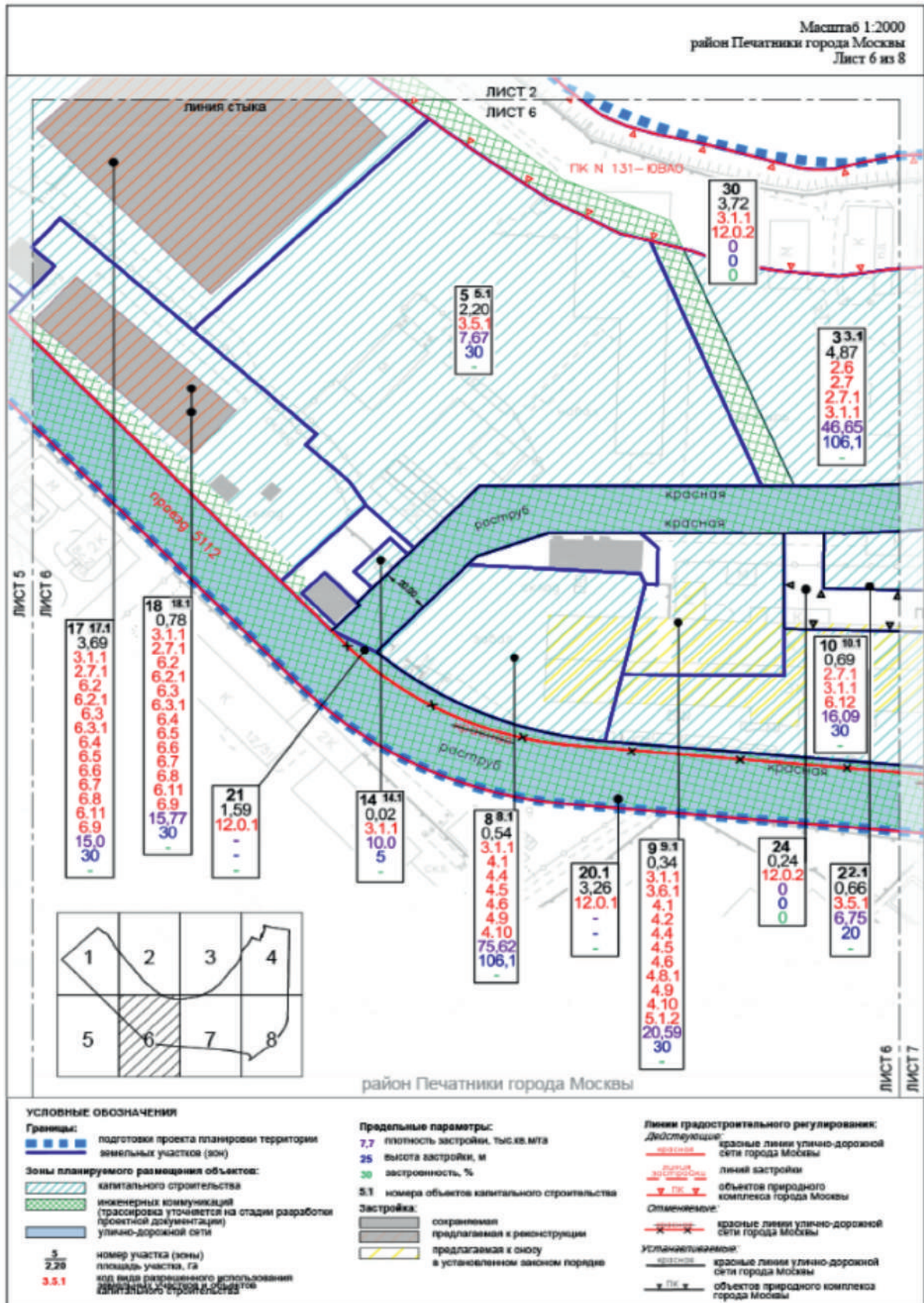
район Печатники города Москвы

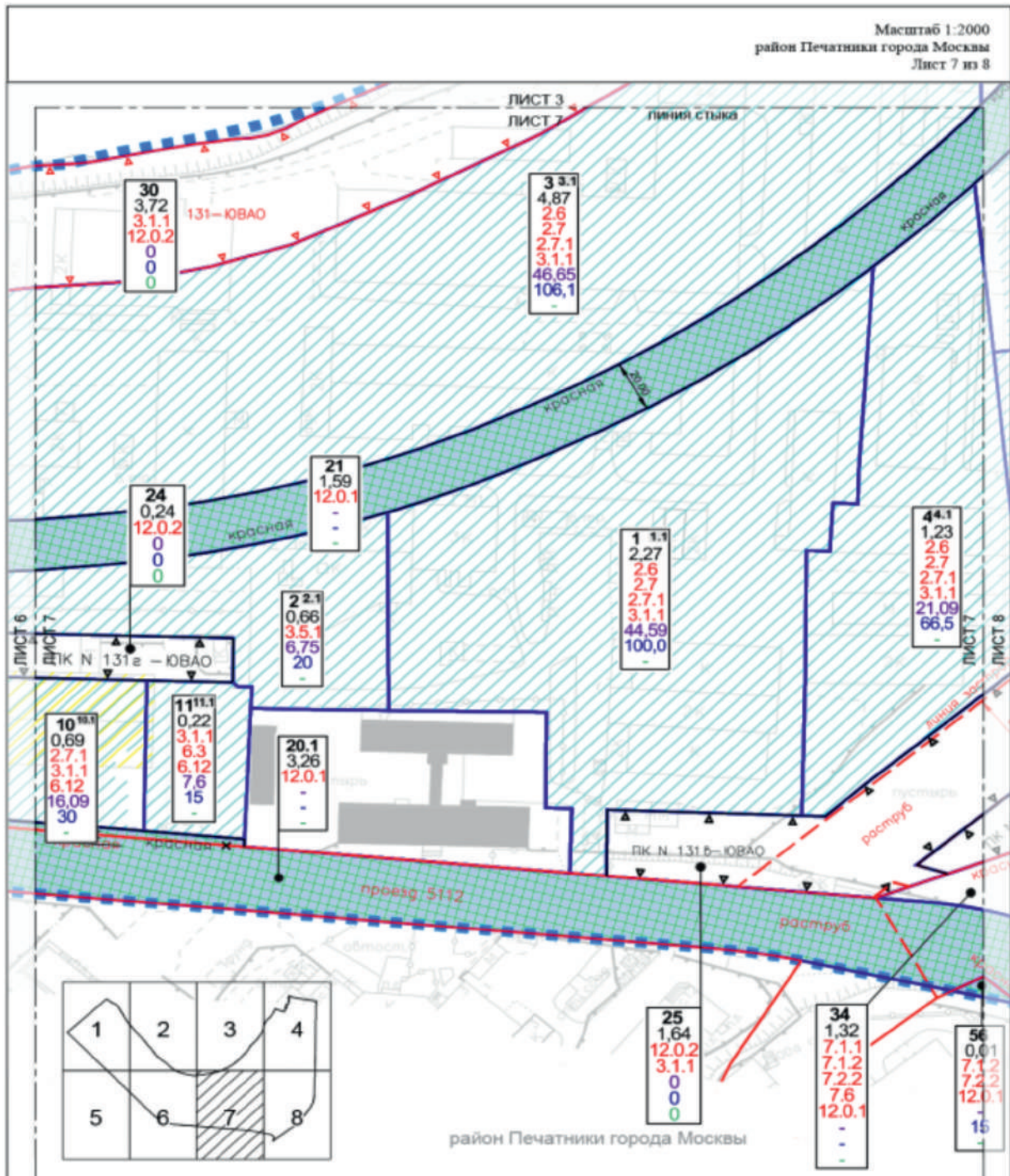
УСЛОВНЫЕ ОБОЗНАЧЕНИЯ

- Границы:**
 ■■■■ подготовка проекта планировки территории
 ■■■■ земельные участки (зоны)
- Зоны планируемого размещения объектов:**
 капитального строительства
 инженерных коммуникаций (трассировка уточняется на стадии разработки проектной документации)
 улично-дорожной сети
- 5 номер участка (зоны)
 3,26 площадь участка, га
 3.5.1 код вида разрешенного использования земельных участков и объектов капитального строительства

- Предельные параметры:**
 7,7 плотность застройки, тыс.кв.м/га
 25 высота застройки, м
 30 застроенность, %
 5.1 номера объектов капитального строительства
- Застройка:**
 сохраняемая
 предлагаемая к реконструкции
- Линии градостроительного регулирования:**
 Действующие:
 красные линии улично-дорожной сети города Москвы

Масштаб 1:2000
район Печатники города Москвы
Лист 6 из 8





УСЛОВНЫЕ ОБОЗНАЧЕНИЯ

- Границы:**
 ■■■■ подготови проекта планировки территории земельных участков (зон)
- Зоны планируемого размещения объектов:**
 ■■■■■ капитального строительства
 ■■■■■ инженерных коммуникаций (трассировка уточняется на стадии разработки проектной документации)
 ■■■■■ улично-дорожной сети
- 5 номер участка (зоны)
 2,20 площадь участка, га
 3.5.1 код вида разрешенного использования земельных участков и объектов капитального строительства

- Предельные параметры:**
 7,7 плотность застройки, тыс. кв. м/га
 25 высота застройки, м
 30 застроенность, %
 5.1 номера объектов капитального строительства
- Застройка:**
 ■■■■■ сохраняемая
 ■■■■■ предлагаемая к реконструкции
 ■■■■■ предлагаемая к сносу
 ■■■■■ в установленном законом порядке
- Линии градостроительного регулирования:**
 ■■■■■ действующие
 ■■■■■ красные линии улично-дорожной сети города Москвы

- П.К. ■ объектов природного комплекса города Москвы
 ■■■■■ территории зон инженерных коммуникаций и сооружений
 ■■■■■ зон внеуличных пешеходных переходов
- Статусные:**
 ■■■■■ красные линии улично-дорожной сети города Москвы
- Устанавливаемые:**
 ■■■■■ красные линии улично-дорожной сети города Москвы
 ■■■■■ объектов природного комплекса города Москвы





ВЕСТНИК МОСКВЫ

Август 2022 года | Спецвыпуск № 31

Учредитель: Департамент средств массовой информации
и рекламы города Москвы
Издатель: АО «Редакция газеты «Вечерняя Москва»
Главный редактор: Тарапата Юлия Александровна
Зам. главного редактора: Трухачев Александр Викторович
Ответственный секретарь: Акульшин Павел Александрович
Адрес редакции: 127015, Москва, Бумажный пр-д, 14, стр. 2
Тел. (499) 557-04-24, доб. 450
E-mail: vestnikmoscow@vm.ru

Выпуск осуществлен при финансовой поддержке Департамента
средств массовой информации и рекламы города Москвы

Журнал зарегистрирован Федеральной службой по надзору в сфере
связи, информационный технологий и массовых коммуникаций.
Свидетельство ПИ № ФС 77-81024 от 30.04.2021. Территория
распространения: Российская Федерация. Цена свободная

Подписной индекс по каталогу АО «Почта России»
на второе полугодие 2022 года: ПС085

Периодичность издания: минимально 6 раз в месяц
Электронная версия журнала на сайте: vestnikmoscow.mos.ru

Подписано в печать: 30.07.22
Дата выхода в свет: 02.08.2022

Отпечатано: ОАО «Подольская фабрика офсетной печати»,
142100, Московская обл., г. Подольск, Революционный пр-т, 80/42
Тираж 2600 экз.
Заказ №