



ВЕСТНИК МОСКВЫ

ISSN 2713-0592

Июль 2024

Специальный выпуск № 28



ВЕСТНИК МОСКВЫ

Июль 2024 года | Спецвыпуск № 28

Постановления Правительства Москвы

О внесении изменений в постановление Правительства Москвы от 19 ноября 2020 г. № 2013-ПП от 18.07.24 № 1655-ПП	4
О внесении изменений в постановление Правительства Москвы от 28 марта 2017 г. № 120-ПП от 22.07.24 № 1656-ПП	104
О внесении изменений в постановление Правительства Москвы от 28 марта 2017 г. № 120-ПП от 24.07.24 № 1691-ПП	107
О внесении изменений в постановление Правительства Москвы от 28 марта 2017 г. № 120-ПП от 24.07.24 № 1693-ПП	110
О внесении изменений в постановление Правительства Москвы от 28 марта 2017 г. № 120-ПП от 24.07.24 № 1694-ПП	113
О внесении изменений в постановление Правительства Москвы от 28 марта 2017 г. № 120-ПП от 24.07.24 № 1695-ПП	117
О внесении изменений в постановление Правительства Москвы от 28 марта 2017 г. № 120-ПП от 24.07.24 № 1696-ПП	120
О внесении изменений в постановление Правительства Москвы от 28 марта 2017 г. № 120-ПП от 24.07.24 № 1697-ПП	124
О внесении изменений в постановление Правительства Москвы от 28 марта 2017 г. № 120-ПП от 24.07.24 № 1698-ПП	128
О внесении изменений в постановление Правительства Москвы от 28 марта 2017 г. № 120-ПП от 24.07.24 № 1699-ПП	132
О внесении изменений в постановление Правительства Москвы от 28 марта 2017 г. № 120-ПП от 24.07.24 № 1700-ПП	136

О внесении изменений в постановление Правительства Москвы от 28 марта 2017 г. № 120-ПП от 24.07.24 № 1701-ПП	140
О внесении изменений в постановление Правительства Москвы от 28 марта 2017 г. № 120-ПП от 24.07.24 № 1703-ПП	143
О внесении изменений в постановление Правительства Москвы от 28 марта 2017 г. № 120-ПП от 24.07.24 № 1704-ПП	146
О внесении изменения в постановление Правительства Москвы от 28 марта 2017 г. № 120-ПП от 24.07.24 № 1705-ПП	149
О внесении изменения в постановление Правительства Москвы от 28 марта 2017 г. № 120-ПП от 24.07.24 № 1706-ПП	151
О внесении изменений в постановление Правительства Москвы от 28 марта 2017 г. № 120-ПП от 24.07.24 № 1707-ПП	153
О внесении изменений в постановление Правительства Москвы от 28 марта 2017 г. № 120-ПП от 24.07.24 № 1709-ПП	156
О внесении изменений в постановление Правительства Москвы от 28 марта 2017 г. № 120-ПП от 24.07.24 № 1710-ПП	160
О внесении изменений в постановление Правительства Москвы от 28 марта 2017 г. № 120-ПП от 24.07.24 № 1711-ПП	164
О внесении изменений в постановление Правительства Москвы от 28 марта 2017 г. № 120-ПП от 24.07.24 № 1712-ПП	167
Об изменении границ особо охраняемой природной территории регионального значения «Природный заказник «Долина реки Сетуни» от 24.07.24 № 1713-ПП	171
Об объектах природного комплекса Юго-Восточного административного округа города Москвы от 24.07.24 № 1714-ПП	272
Об объектах природного комплекса Восточного административного округа города Москвы от 24.07.24 № 1715-ПП	274
Об объектах природного комплекса Юго-Западного административного округа города Москвы от 24.07.24 № 1716-ПП	322
О внесении изменений в постановление Правительства Москвы от 20 августа 2019 г. № 1060-ПП от 24.07.24 № 1717-ПП	351
О внесении изменений в постановление Правительства Москвы от 28 марта 2017 г. № 120-ПП от 24.07.24 № 1718-ПП	367
О внесении изменений в постановление Правительства Москвы от 28 марта 2017 г. № 120-ПП от 24.07.24 № 1719-ПП	379

О внесении изменений в постановление Правительства Москвы от 21 ноября 2016 г. № 757-ПП от 26.07.24 № 1722-ПП	384
---	-----

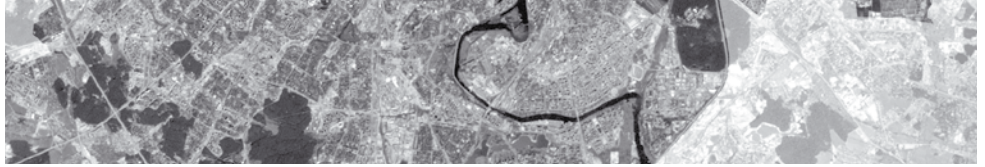
Информация

Сообщение о планируемом изъятии для государственных нужд объектов недвижимого имущества, расположенных на территории линейных объектов участков улично-дорожной сети от Звенигородского шоссе до Шмитовского проезда	397
--	-----

Сообщение о планируемом изъятии для государственных нужд объектов недвижимого имущества, расположенных на территории линейных объектов участков улично-дорожной сети – участки Широкой улицы и улицы Малыгина от Осташковской улицы до Челюскинской улицы	412
---	-----

Сообщение о планируемом изъятии для государственных нужд объектов недвижимого имущества, расположенных на территории, ограниченной Шоссейной улицей, проектируемым проездом № 1423, территорией электродепо «Печатники», полосой отвода Малого кольца Московской окружной железной дороги	429
---	-----

Постановления Правительства Москвы



О внесении изменений в постановление Правительства Москвы от 19 ноября 2020 г. № 2013-ПП

Постановление Правительства Москвы от 18 июля 2024 года № 1655-ПП

В соответствии с Федеральным законом от 14 марта 1995 г. № 33-ФЗ «Об особо охраняемых природных территориях», Законом города Москвы от 26 сентября 2001 г. № 48 «Об особо охраняемых природных территориях в городе Москве» **Правительство Москвы постановляет:**

1. Внести изменения в постановление Правительства Москвы от 19 ноября 2020 г. № 2013-ПП «Об особо охраняемой природной территории регионального значения «Природно-исторический парк «Москворецкий» и памятниках природы, расположенных в ее границах» (в редакции постановлений Правительства Москвы от 26 июля 2022 г. № 1598-ПП, от 11 октября 2022 г. № 2178-ПП, от 1 июня 2023 г. № 997-ПП, от 29 августа 2023 г. № 1675-ПП, от 31 октября 2023 г. № 2098-ПП):

1.1. Пункт 58 постановления изложить в следующей редакции:

«58. Контроль за выполнением настоящего постановления возложить на заместителя Мэра Москвы в Правительстве Москвы по вопросам градостроительной политики и строительства Ефимова В.В.»

1.2. В дефисе десятом пункта 1.5 приложения 12 к постановлению слова «1,4 га» заменить словами «0,8 га».

1.3. В пункте 1.6 приложения 12 к постановлению слова «3440,49 га» заменить словами «3441,38 га».

1.4. Пункт 1.10 приложения 12 к постановлению изложить в следующей редакции:

«1.10. В соответствии с Федеральным законом от 14 марта 1995 г. № 33-ФЗ «Об особо охраняемых природных территориях», Законом города Москвы от 26 сентября 2001 г. № 48 «Об особо охраняемых природных территориях в городе Москве», постановлениями Правительства Москвы от 9 апреля 2002 г. № 262-ПП «О мерах по реализации Закона города Москвы «Об особо охраняемых природных территориях в городе Москве», от 27 сентября 2023 г.

№ 1786-ПП «Об оптимизации полномочий отдельных органов исполнительной власти города Москвы» функции по охране Парка возложены на Государственное природоохранное бюджетное учреждение города Москвы «Государственный природоохранный центр», функции по использованию и содержанию Парка – на учреждения, подведомственные префектурам Западного и Северо-Западного административных округов города Москвы (Государственное бюджетное учреждение города Москвы «Автомобильные дороги Западного административного округа», Государственное бюджетное учреждение города Москвы «Автомобильные дороги Северо-Западного административного округа»), на учреждение, подведомственное Департаменту жилищно-коммунального хозяйства города Москвы (Государственное бюджетное учреждение города Москвы «Автомобильные дороги»), на учреждения, подведомственные Департаменту культуры города Москвы (Государственное автономное учреждение культуры города Москвы «Парк культуры и отдыха «Фили», Государственное бюджетное учреждение города Москвы «Московское городское управление природными территориями»).»

1.5. В абзаце втором раздела 3 приложения 12 к постановлению слова «АХ-15» заменить словами «АХ-18», слова «СП-1 – СП-152» заменить словами «СП-2 – СП-153».

1.6. Пункт 7.1 приложения 12 к постановлению изложить в следующей редакции:

«7.1. Охрану объектов Парка и контроль соблюдения режима его особой охраны обеспечивает Государственное природоохранное бюджетное учреждение города Москвы «Государственный природоохранный центр».

В состав специальной службы охраны ООПТ входят государственные инспекторы в области охраны окружающей среды, осуществляющие государственный надзор в области охраны и использования ООПТ.»

1.7. Общую схему, Схему расположения листов чертежа, листы 11, 12, 18.2, 26, 30, 32, 33, 34, 35, 40, 41, 54, 78, 79, 83, 89, 90 раздела 1 приложения 1 к Положению приложения 12 к постановлению изложить в редакции согласно приложению 1 к настоящему постановлению.

1.8. Раздел 1 приложения 1 к Положению приложения 12 к постановлению дополнить листом 18, часть 3 (18.3) в редакции согласно приложению 1 к настоящему постановлению.

1.9. Строку первую пункта 3, пункты 3.17, 3.22, 3.27, 3.28, 3.30, 3.61, строку первую пункта 4, строку первую пункта 5, пункт 5.13, строку первую пункта 6, пункт 6.33, строку первую пункта 7, пункты 7.4, 7.8, 7.10, 7.11, 7.15, строку первую пункта 8, пункты 8.58, 8.105 раздела 2 приложения 1 к Положению приложения 12 к постановлению изложить в редакции согласно приложению 2 к настоящему постановлению.

1.10. Пункты 3.99, 6.20 раздела 2 приложения 1 к Положению приложения 12 к постановлению признать утратившими силу.

1.11. Раздел 2 приложения 1 к Положению приложения 12 к постановлению дополнить пунктами 3.101, 3.102, 3.103, 3.104, 4.10, 5.23, 6.34, 7.18, 8.153 в редакции согласно приложению 2 к настоящему постановлению.

1.12. Раздел 3 приложения 1 к Положению приложения 12 к постановлению изложить в редакции согласно приложению 3 к настоящему постановлению.

1.13. Общую схему, Схему расположения листов чертежа, листы 11, 12, 18.2, 28, 29, 30, 31, 32, 33, 34, 35, 39, 40, 41, 42, 54, 78, 79, 83, 89, 90 раздела 1 приложения 2 к Положению приложения 12 к постановлению изложить в редакции согласно приложению 4 к настоящему постановлению.

1.14. Раздел 1 приложения 2 к Положению приложения 12 к постановлению дополнить листом 18, часть 3 (18.3) в редакции согласно приложению 4 к настоящему постановлению.

1.15. В названии подраздела 3 раздела 2 приложения 2 к Положению приложения 12 к постановлению слова «П-27,» исключить.

1.16. Подраздел 4 раздела 2 приложения 2 к Положению приложения 12 к постановлению изложить в редакции согласно приложению 5 к настоящему постановлению.

1.17. Название подраздела 6 раздела 2 приложения 2 к Положению приложения 12 к постановлению после слов «ИК-9» дополнить словами «, ИК-10».

1.18. Название подраздела 7 раздела 2 приложения 2 к Положению приложения 12 к постановлению после слов «РЦ-22» дополнить словами «, РЦ-23».

1.19. В абзаце первом графы 3 пункта 7.1 раздела 2 приложения 2 к Положению приложения 12 к постановлению дефис «- планирование земной поверхности без изменения высотных отметок;» признать утратившим силу.

1.20. Пункт 7.8 раздела 2 приложения 2 к Положению приложения 12 к постановлению признать утратившим силу.

1.21. Абзац первый графы 3 пункта 7.10 раздела 2 приложения 2 к Положению приложения 12 к постановлению дополнить дефисами в следующей редакции:

«- размещение объектов, не являющихся объектами капитального строительства, в границах особо охраня-

емой природной территории в порядке, установленном Правительством Москвы;

- строительство, ремонт и реконструкция сетей наружного освещения.».

1.22. Абзац первый графы 3 пункта 8.6 раздела 2 приложения 2 к Положению приложения 12 к постановлению дополнить дефисом в следующей редакции:

«- строительство, ремонт и реконструкция сетей наружного освещения.».

1.23. В названии подраздела 9 раздела 2 приложения 2 к Положению приложения 12 к постановлению слова «С-20,» исключить, слова «С-29» заменить словами «С-29, С-33, С-34».

1.24. В абзаце первом графы 3 пункта 9.1 раздела 2 приложения 2 к Положению приложения 12 к постановлению дефис «- планирование земной поверхности без изменения высотных отметок;» признать утратившим силу.

1.25. Абзац первый графы 3 пункта 9.9 раздела 2 приложения 2 к Положению приложения 12 к постановлению дополнить дефисом в следующей редакции:

«- строительство, ремонт и реконструкция сетей наружного освещения.».

1.26. Название подраздела 11 раздела 2 приложения 2 к Положению приложения 12 к постановлению после слов «АХ-12,» дополнить словами «АХ-15,», после слов «АХ-17» дополнить словами «, АХ-18».

1.27. Абзац первый графы 3 пункта 11.6 раздела 2 приложения 2 к Положению приложения 12 к постановлению признать утратившим силу.

1.28. В названии подраздела 13 раздела 2 приложения 2 к Положению приложения 12 к постановлению слова «СП-1,» исключить, слова «СП-152» заменить словами «СП-152, СП-153».

1.29. В абзаце первом графы 3 пункта 13.1 раздела 2 приложения 2 к Положению приложения 12 к постановлению дефис «- планирование земной поверхности без изменения высотных отметок;» признать утратившим силу.

1.30. В дефисе втором абзаца первого графы 3 пункта 13.9 раздела 2 приложения 2 к Положению приложения 12 к постановлению слово «естественных» исключить.

1.31. Абзац первый графы 3 пункта 13.9 раздела 2 приложения 2 к Положению приложения 12 к постановлению дополнить дефисами в следующей редакции:

«- размещение объектов, не являющихся объектами капитального строительства, в границах особо охраняемой природной территории в порядке, установленном Правительством Москвы;

- строительство, ремонт и реконструкция сетей наружного освещения.».

1.32. Общую схему, Схему расположения листов чертежа, листы 6, 7, 11, 12, 17, 18.2, 21, 22, 25, 27, 29, 30, 31, 32, 33, 34, 35, 40, 41, 54, 69, 70, 78, 79, 80, 83, 89, 90 раздела 1 приложения 3 к Положению приложения 12 к постановлению изложить в редакции согласно приложению 6 к настоящему постановлению.

1.33. Раздел 1 приложения 3 к Положению приложения 12 к постановлению дополнить листом 18, часть 3 (18.3) в редакции согласно приложению 6 к настоящему постановлению.

1.34. Строки с номером зоны размещения объектов капитального строительства на схеме 46, 47, 50, 249, 342, 343, 344, 345 раздела 2 приложения 3 к Положению

приложения 12 к постановлению признать утратившими силу.

1.35. Строки с номером зоны размещения объектов капитального строительства на схеме 49, 180 раздела 2 приложения 3 к Положению приложения 12 к постановлению изложить в редакции согласно приложению 7 к настоящему постановлению.

1.36. Раздел 2 приложения 3 к Положению приложения 12 к постановлению дополнить строками с номером зоны размещения объектов капитального строительства на схеме 10(1), 371, 372, 373, 374, 375, 376, 377, 378, 379 в редакции согласно приложению 7 к настоящему постановлению.

1.37. Пункт 1.8 приложения 13 к постановлению изложить в следующей редакции:

«1.8. В соответствии с Федеральным законом от 14 марта 1995 г. № 33-ФЗ «Об особо охраняемых природных территориях», Законом города Москвы от 26 сентября 2001 г. № 48 «Об особо охраняемых природных территориях в городе Москве», постановлениями Правительства Москвы от 9 апреля 2002 г. № 262-ПП «О мерах по реализации Закона города Москвы «Об особо охраняемых природных территориях в городе Москве», от 27 сентября 2023 г. № 1786-ПП «Об оптимизации полномочий отдельных органов исполнительной власти города Москвы» функции по охране памятника природы возложены на Государственное природоохранное бюджетное учреждение города Москвы «Государственный природоохранный центр», функции по использованию и содержанию памятника природы – на Государственное автономное учреждение культуры города Москвы «Парк культуры и отдыха «Фили»».

1.38. Пункт 7.1 приложения 13 к постановлению изложить в следующей редакции:

«7.1. Охрану объектов памятника природы и контроль соблюдения режима его особой охраны обеспечивает Государственное природоохранное бюджетное учреждение города Москвы «Государственный природоохранный центр».

В состав специальной службы охраны ООПТ входят государственные инспекторы в области охраны окружающей среды, осуществляющие государственный надзор в области охраны и использования ООПТ.»

1.39. Пункт 1.8 приложения 14 к постановлению изложить в следующей редакции:

«1.8. В соответствии с Федеральным законом от 14 марта 1995 г. № 33-ФЗ «Об особо охраняемых природных территориях», Законом города Москвы от 26 сентября 2001 г. № 48 «Об особо охраняемых природных территориях в городе Москве», постановлениями Правительства Москвы от 9 апреля 2002 г. № 262-ПП «О мерах по реализации Закона города Москвы «Об особо охраняемых природных территориях в городе Москве», от 27 сентября 2023 г. № 1786-ПП «Об оптимизации полномочий отдельных органов исполнительной власти города Москвы» функции по охране памятника природы возложены на Государственное природоохранное бюджетное учреждение города Москвы «Государственный природоохранный центр», функции по использованию и содержанию памятника природы – на Государственное автономное учреждение культуры города Москвы «Парк культуры и отдыха «Фили»».

1.40. Пункт 7.1 приложения 14 к постановлению изложить в следующей редакции:

«7.1. Охрану объектов памятника природы и контроль соблюдения режима его особой охраны обеспечивает Государственное природоохранное бюджетное учреждение города Москвы «Государственный природоохранный центр».

В состав специальной службы охраны ООПТ входят государственные инспекторы в области охраны окружающей среды, осуществляющие государственный надзор в области охраны и использования ООПТ.»

1.41. Пункт 1.8 приложения 15 к постановлению изложить в следующей редакции:

«1.8. В соответствии с Федеральным законом от 14 марта 1995 г. № 33-ФЗ «Об особо охраняемых природных территориях», Законом города Москвы от 26 сентября 2001 г. № 48 «Об особо охраняемых природных территориях в городе Москве», постановлениями Правительства Москвы от 9 апреля 2002 г. № 262-ПП «О мерах по реализации Закона города Москвы «Об особо охраняемых природных территориях в городе Москве», от 27 сентября 2023 г. № 1786-ПП «Об оптимизации полномочий отдельных органов исполнительной власти города Москвы» функции по охране памятника природы возложены на Государственное природоохранное бюджетное учреждение города Москвы «Государственный природоохранный центр», функции по использованию и содержанию памятника природы – на Государственное бюджетное учреждение города Москвы «Автомобильные дороги Западного административного округа».»

1.42. Пункт 7.1 приложения 15 к постановлению изложить в следующей редакции:

«7.1. Охрану объектов памятника природы и контроль соблюдения режима его особой охраны обеспечивает Государственное природоохранное бюджетное учреждение города Москвы «Государственный природоохранный центр».

В состав специальной службы охраны ООПТ входят государственные инспекторы в области охраны окружающей среды, осуществляющие государственный надзор в области охраны и использования ООПТ.»

1.43. Пункт 1.8 приложения 16 к постановлению изложить в следующей редакции:

«1.8. В соответствии с Федеральным законом от 14 марта 1995 г. № 33-ФЗ «Об особо охраняемых природных территориях», Законом города Москвы от 26 сентября 2001 г. № 48 «Об особо охраняемых природных территориях в городе Москве», постановлениями Правительства Москвы от 9 апреля 2002 г. № 262-ПП «О мерах по реализации Закона города Москвы «Об особо охраняемых природных территориях в городе Москве», от 27 сентября 2023 г. № 1786-ПП «Об оптимизации полномочий отдельных органов исполнительной власти города Москвы» функции по охране памятника природы возложены на Государственное природоохранное бюджетное учреждение города Москвы «Государственный природоохранный центр», функции по использованию и содержанию памятника природы – на Государственное бюджетное учреждение города Москвы «Автомобильные дороги Северо-Западного административного округа».»

1.44. Пункт 7.1 приложения 16 к постановлению изложить в следующей редакции:

«7.1. Охрану объектов памятника природы и контроль соблюдения режима его особой охраны обеспечивает Государственное природоохранное бюджетное учреждение города Москвы «Государственный природоохранный центр».

В состав специальной службы охраны ООПТ входят государственные инспекторы в области охраны окружающей среды, осуществляющие государственный надзор в области охраны и использования ООПТ.»

1.45. Пункт 1.8 приложения 17 к постановлению изложить в следующей редакции:

«1.8. В соответствии с Федеральным законом от 14 марта 1995 г. № 33-ФЗ «Об особо охраняемых природных территориях», Законом города Москвы от 26 сентября 2001 г. № 48 «Об особо охраняемых природных территориях в городе Москве», постановлениями Правительства Москвы от 9 апреля 2002 г. № 262-ПП «О мерах по реализации Закона города Москвы «Об особо охраняемых природных территориях в городе Москве», от 27 сентября 2023 г. № 1786-ПП «Об оптимизации полномочий отдельных органов исполнительной власти города Москвы» функции по охране памятника природы возложены на Государственное природоохранное бюджетное учреждение города Москвы «Государственный природоохранный центр», функции по использованию и содержанию памятника природы – на Государственное автономное учреждение культуры города Москвы «Парк культуры и отдыха «Фили».»

1.46. Пункт 7.1 приложения 17 к постановлению изложить в следующей редакции:

«7.1. Охрану объектов памятника природы и контроль соблюдения режима его особой охраны обеспечивает Государственное природоохранное бюджетное учреждение города Москвы «Государственный природоохранный центр».

«В состав специальной службы охраны ООПТ входят государственные инспекторы в области охраны окружающей среды, осуществляющие государственный надзор в области охраны и использования ООПТ.»

1.47. В пункте 1.6 приложения 18 к постановлению слова «1,4 га» заменить словами «0,8 га».

1.48. Пункт 1.8 приложения 18 к постановлению изложить в следующей редакции:

«1.8. В соответствии с Федеральным законом от 14 марта 1995 г. № 33-ФЗ «Об особо охраняемых природных территориях», Законом города Москвы от 26 сентября 2001 г. № 48 «Об особо охраняемых природных территориях в городе Москве», постановлениями Правительства Москвы от 9 апреля 2002 г. № 262-ПП «О мерах по реализации Закона города Москвы «Об особо охраняемых природных территориях в городе Москве», от 27 сентября 2023 г. № 1786-ПП «Об оптимизации полномочий отдельных органов исполнительной власти города Москвы» функции по охране памятника природы возложены на Государственное природоохранное бюджетное учреждение города Москвы «Государственный природоохранный центр», функции по использованию и содержанию памятника природы – на Государственное бюджетное учреждение города Москвы «Автомобильные дороги Северо-Западного административного округа».»

1.49. Пункт 7.1 приложения 18 к постановлению изложить в следующей редакции:

«7.1. Охрану объектов памятника природы и контроль соблюдения режима его особой охраны обеспечивает Государственное природоохранное бюджетное учреждение города Москвы «Государственный природоохранный центр».

В состав специальной службы охраны ООПТ входят государственные инспекторы в области охраны окружа-

ющей среды, осуществляющие государственный надзор в области охраны и использования ООПТ.»

1.50. Раздел 2 приложения 1 к Положению приложения 18 к постановлению изложить в редакции согласно приложению 8 к настоящему постановлению.

1.51. Раздел 3 приложения 1 к Положению приложения 18 к постановлению изложить в редакции согласно приложению 9 к настоящему постановлению.

1.52. Пункт 1.8 приложения 19 к постановлению изложить в следующей редакции:

«1.8. В соответствии с Федеральным законом от 14 марта 1995 г. № 33-ФЗ «Об особо охраняемых природных территориях», Законом города Москвы от 26 сентября 2001 г. № 48 «Об особо охраняемых природных территориях в городе Москве», постановлениями Правительства Москвы от 9 апреля 2002 г. № 262-ПП «О мерах по реализации Закона города Москвы «Об особо охраняемых природных территориях в городе Москве», от 27 сентября 2023 г. № 1786-ПП «Об оптимизации полномочий отдельных органов исполнительной власти города Москвы» функции по охране памятника природы возложены на Государственное природоохранное бюджетное учреждение города Москвы «Государственный природоохранный центр», функции по использованию и содержанию памятника природы – на Государственное бюджетное учреждение города Москвы «Московское городское управление природными территориями».»

1.53. Пункт 7.1 приложения 19 к постановлению изложить в следующей редакции:

«7.1. Охрану объектов памятника природы и контроль соблюдения режима его особой охраны обеспечивает Государственное природоохранное бюджетное учреждение города Москвы «Государственный природоохранный центр».

В состав специальной службы охраны ООПТ входят государственные инспекторы в области охраны окружающей среды, осуществляющие государственный надзор в области охраны и использования ООПТ.»

1.54. Пункт 1.8 приложения 20 к постановлению изложить в следующей редакции:

«1.8. В соответствии с Федеральным законом от 14 марта 1995 г. № 33-ФЗ «Об особо охраняемых природных территориях», Законом города Москвы от 26 сентября 2001 г. № 48 «Об особо охраняемых природных территориях в городе Москве», постановлениями Правительства Москвы от 9 апреля 2002 г. № 262-ПП «О мерах по реализации Закона города Москвы «Об особо охраняемых природных территориях в городе Москве», от 27 сентября 2023 г. № 1786-ПП «Об оптимизации полномочий отдельных органов исполнительной власти города Москвы» функции по охране памятника природы возложены на Государственное природоохранное бюджетное учреждение города Москвы «Государственный природоохранный центр», функции по использованию и содержанию памятника природы – на Государственное бюджетное учреждение города Москвы «Московское городское управление природными территориями».»

1.55. Пункт 7.1 приложения 20 к постановлению изложить в следующей редакции:

«7.1. Охрану объектов памятника природы и контроль соблюдения режима его особой охраны обеспечивает Государственное природоохранное бюджетное учреждение города Москвы «Государственный природоохранный центр».

В состав специальной службы охраны ООПТ входят государственные инспекторы в области охраны окружающей среды, осуществляющие государственный надзор в области охраны и использования ООПТ.».

1.56. Пункт 1.8 приложения 21 к постановлению изложить в следующей редакции:

«1.8. В соответствии с Федеральным законом от 14 марта 1995 г. № 33-ФЗ «Об особо охраняемых природных территориях», Законом города Москвы от 26 сентября 2001 г. № 48 «Об особо охраняемых природных территориях в городе Москве», постановлениями Правительства Москвы от 9 апреля 2002 г. № 262-ПП «О мерах по реализации Закона города Москвы «Об особо охраняемых природных территориях в городе Москве», от 27 сентября 2023 г. № 1786-ПП «Об оптимизации полномочий отдельных органов исполнительной власти города Москвы» функции по охране памятника природы возложены на Государственное природоохранное бюджетное учреждение города Москвы «Государственный природоохранный центр», функции по использованию и содержанию памятника природы – на Государственное бюджетное учреждение города Москвы «Автомобильные дороги Западного административного округа города Москвы».».

1.57. Пункт 7.1 приложения 21 к постановлению изложить в следующей редакции:

«7.1. Охрану объектов памятника природы и контроль соблюдения режима его особой охраны обеспечивает Государственное природоохранное бюджетное учреждение города Москвы «Государственный природоохранный центр».

В состав специальной службы охраны ООПТ входят государственные инспекторы в области охраны окружающей среды, осуществляющие государственный надзор в области охраны и использования ООПТ.».

1.58. Пункт 1.8 приложения 22 к постановлению изложить в следующей редакции:

«1.8. В соответствии с Федеральным законом от 14 марта 1995 г. № 33-ФЗ «Об особо охраняемых природных территориях», Законом города Москвы от 26 сентября 2001 г. № 48 «Об особо охраняемых природных территориях в городе Москве», постановлениями Правительства Москвы от 9 апреля 2002 г. № 262-ПП «О мерах по реализации Закона города Москвы «Об особо охраняемых природных территориях в городе Москве», от 27 сентября 2023 г. № 1786-ПП «Об оптимизации полномочий отдельных органов исполнительной власти города Москвы» функции по охране памятника природы возложены на Государственное природоохранное бюджетное учреждение города Москвы «Государственный природоохранный центр», функции по использованию и содержанию памятника природы – на Государственное автономное учреждение культуры города Москвы «Парк культуры и отдыха «Фили».».

1.59. Пункт 7.1 приложения 22 к постановлению изложить в следующей редакции:

«7.1. Охрану объектов памятника природы и контроль соблюдения режима его особой охраны обеспечивает Государственное природоохранное бюджетное учреждение города Москвы «Государственный природоохранный центр».

В состав специальной службы охраны ООПТ входят государственные инспекторы в области охраны окружающей среды, осуществляющие государственный надзор в области охраны и использования ООПТ.».

2. Контроль за выполнением настоящего постановления возложить на заместителя Мэра Москвы в Правительстве Москвы по вопросам градостроительной политики и строительства Ефимова В.В.

Мэр Москвы **С.С.Собянин**

Приложение 1
к постановлению Правительства Москвы
от 18 июля 2024 г. № 1655-ПП

Внесение изменений в раздел 1 приложения 1 к Положению приложения 12
к постановлению Правительства Москвы от 19 ноября 2020 г. № 2013-ПП

**1. Схема функциональных зон особо охраняемой природной территории регионального значения
«Природно-исторический парк «Москворецкий»**

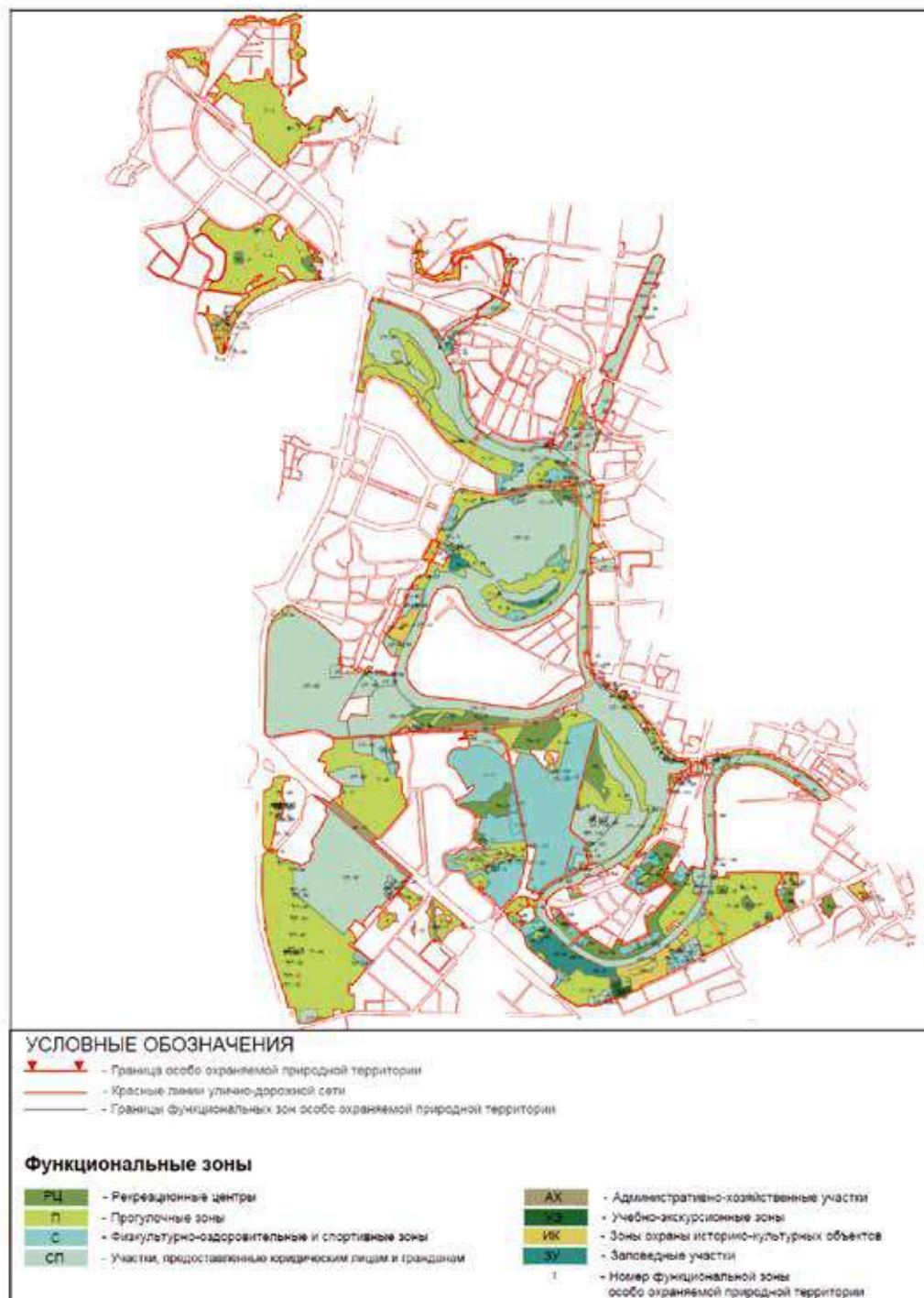


Схема функциональных зон особо охраняемой природной территории регионального значения
«Природно-исторический парк «Москворецкий»

Лист 11 из 93



УСЛОВНЫЕ ОБОЗНАЧЕНИЯ





-  - Граница особо охраняемой природной территории
-  - Красные линии улично-дорожной сети
-  - Границы функциональных зон особо охраняемой природной территории
-  П - Прогнольные зоны
- 1 - Номер функциональной зоны особо охраняемой природной территории

Схема функциональных зон особо охраняемой природной территории регионального значения
«Природно-исторический парк «Москворецкий»

Лист 12 из 93



УСЛОВНЫЕ ОБОЗНАЧЕНИЯ







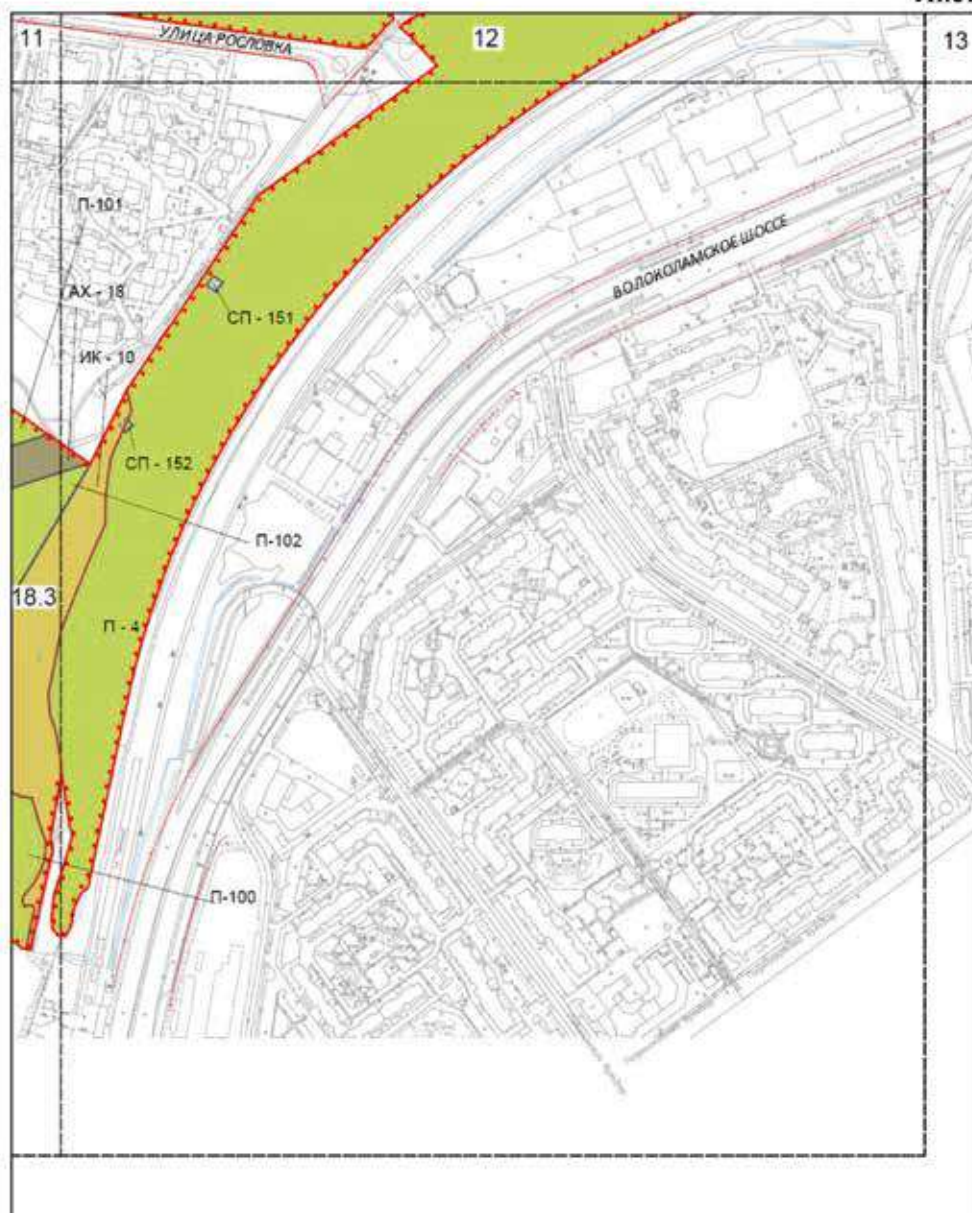



-  - Граница особо охраняемой природной территории
-  - Красные линии улично-дорожной сети
-  - Границы функциональных зон особо охраняемой природной территории
-  П - Прогулочные зоны
-  РЦ - Рекреационные центры
-  - Номер функциональной зоны особо охраняемой природной территории

Схема функциональных зон особо охраняемой природной территории регионального значения
«Природно-исторический парк «Москворецкий»

Лист 18.2 из 93



УСЛОВНЫЕ ОБОЗНАЧЕНИЯ

-  - Граница особо охраняемой природной территории
-  - Красные линии улично-дорожной сети
-  - Границы функциональных зон особо охраняемой природной территории






-  П - Прогулочные зоны
-  СП - Участки, предоставленные юридическим лицам и гражданам
-  АХ - Административно-хозяйственные участки
-  ИК - Зоны охраны историко-культурных объектов
-  1 - Номер функциональной зоны особо охраняемой природной территории

Схема функциональных зон особо охраняемой природной территории регионального значения
«Природно-исторический парк «Москворецкий»

Лист 18.3 из 93



УСЛОВНЫЕ ОБОЗНАЧЕНИЯ








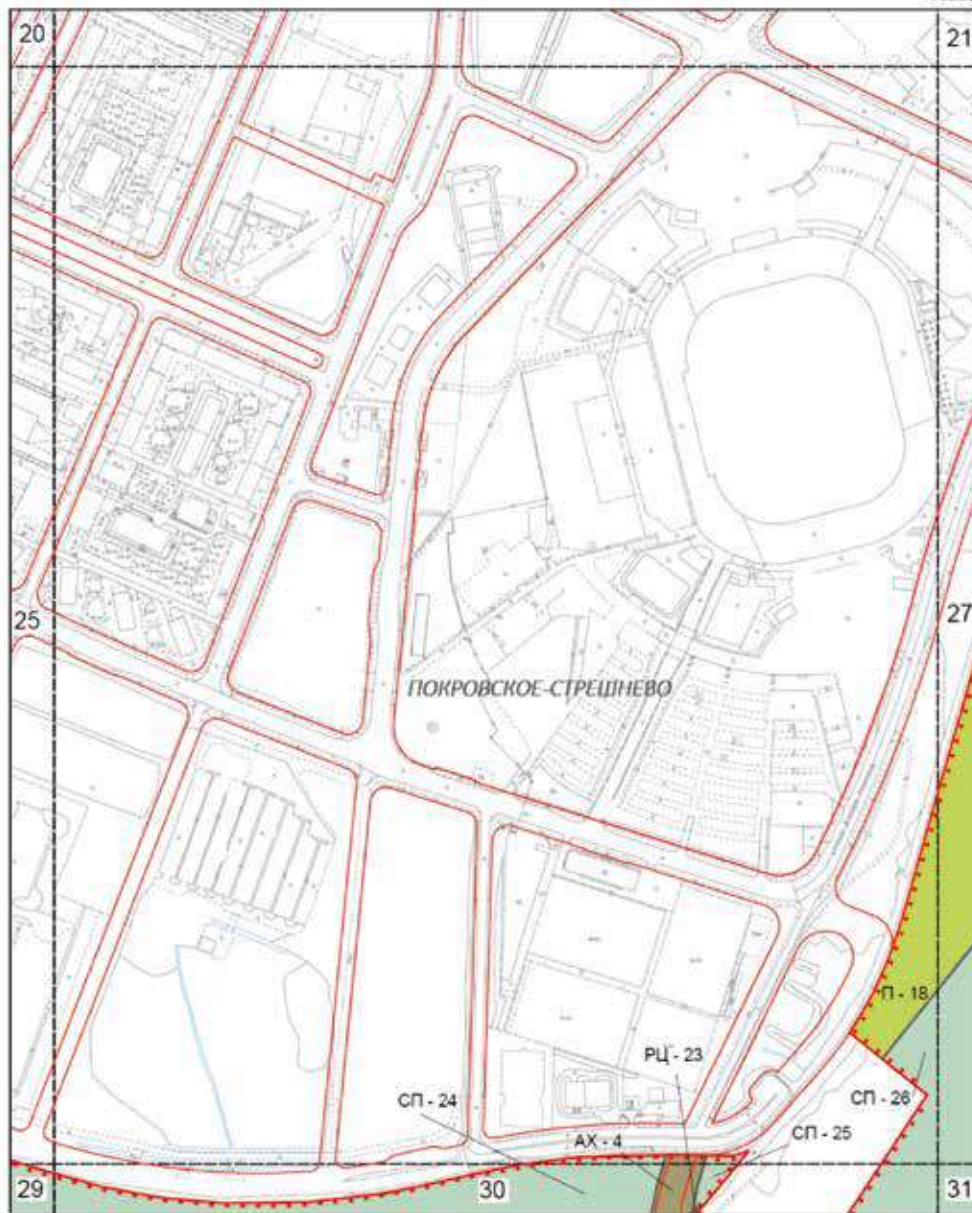
-  - Граница особо охраняемой природной территории
-  - Красные линии улично-дорожной сети
-  - Границы функциональных зон особо охраняемой природной территории
-  П - Проглочные зоны
-  АХ - Административно-хозяйственные участки
-  ИК - Зоны охраны историко-культурных объектов
-  1 - Номер функциональной зоны особо охраняемой природной территории

Схема функциональных зон особо охраняемой природной территории регионального значения
«Природно-исторический парк «Москворецкий»

Лист 26 из 93

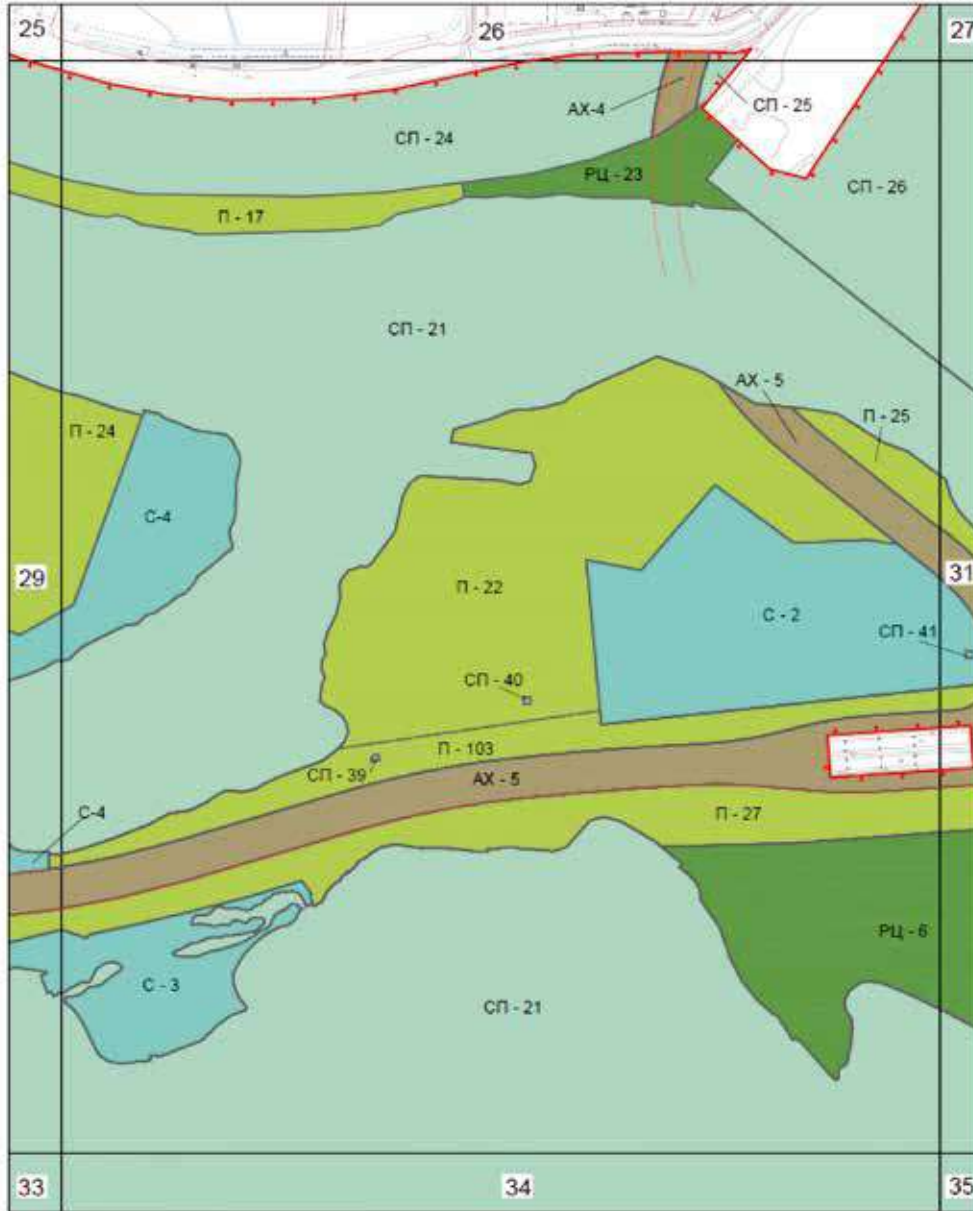


УСЛОВНЫЕ ОБОЗНАЧЕНИЯ

-  - Граница особо охраняемой природной территории
-  - Красные линии улично-дорожной сети
-  - Границы функциональных зон особо охраняемой природной территории
-  П - Прогулочные зоны
-  СП - Участки, предоставленные юридическим лицам и гражданам
-  АХ - Административно-хозяйственные участки
-  РЦ - Рекреационные центры
-  1 - Номер функциональной зоны особо охраняемой природной территории

Схема функциональных зон особо охраняемой природной территории регионального значения
«Природно-исторический парк «Москворецкий»

Лист 30 из 93



УСЛОВНЫЕ ОБОЗНАЧЕНИЯ









-  - Граница особо охраняемой природной территории
-  - Красные линии улично-дорожной сети
-  - Границы функциональных зон особо охраняемой природной территории
-  АХ - Административно-хозяйственные участки
-  П - Прогулочные зоны
-  С - Физкультурно-оздоровительные и спортивные зоны
-  СП - Участки, предоставленные юридическим лицам и гражданам
-  РЦ - Рекреационные центры
- 1 - Номер функциональной зоны особо охраняемой природной территории

Схема функциональных зон особо охраняемой природной территории регионального значения
«Природно-исторический парк «Москворецкий»

Лист 32 из 93



УСЛОВНЫЕ ОБОЗНАЧЕНИЯ











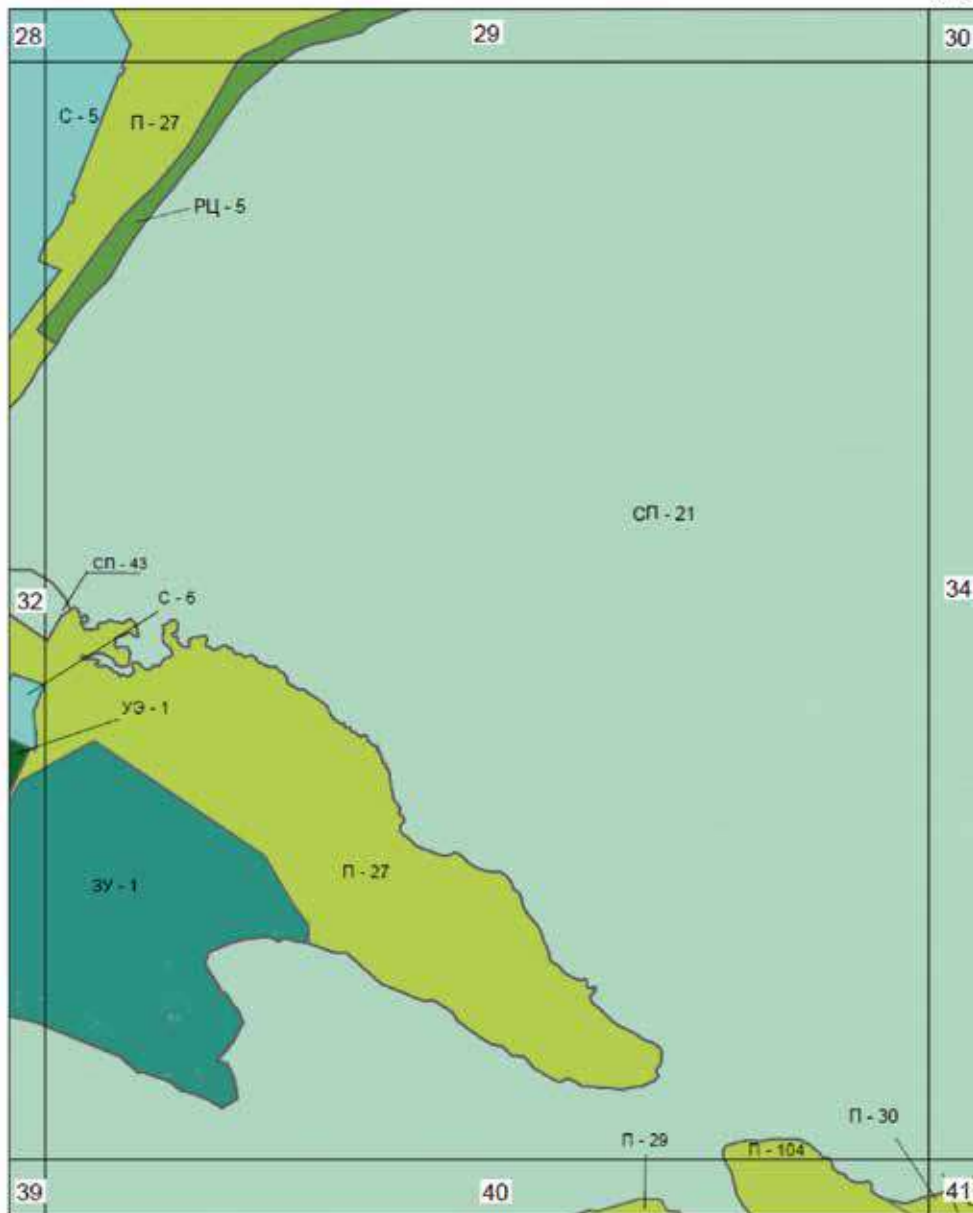
-  - Граница особо охраняемой природной территории
-  - Красные линии улично-дорожной сети
-  - Границы функциональных зон особо охраняемой природной территории
-  РЦ - Рекреационные центры
-  П - Прогулочные зоны
-  С - Физкультурно-оздоровительные и спортивные зоны
-  СП - Участки, предоставленные юридическим лицам и гражданам
-  УЭ - Учебно-экскурсионные зоны
-  ЗУ - Заповедные участки
-  1 - Номер функциональной зоны особо охраняемой природной территории

Схема функциональных зон особо охраняемой природной территории регионального значения
«Природно-исторический парк «Москворецкий»

Лист 33 из 93



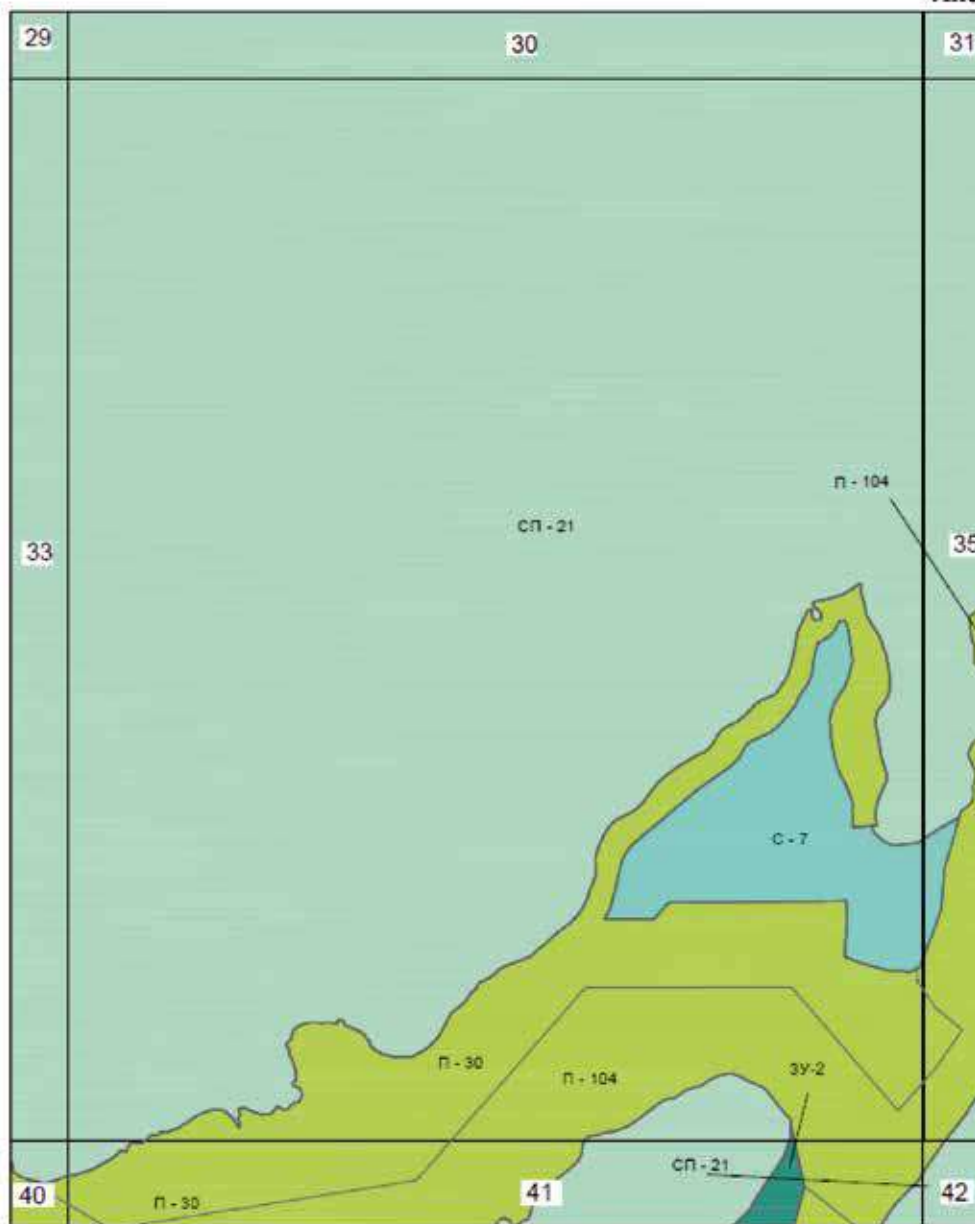
УСЛОВНЫЕ ОБОЗНАЧЕНИЯ

— Границы функциональных зон особо охраняемой природной территории

- П - Пропулочные зоны.
- С - Физкультурно-оздоровительные и спортивные зоны
- СП - Участки, предоставленные юридическим лицам и гражданам
- РЦ - Рекреационные центры
- УЭ - Учебно-экскурсионные зоны
- ЗУ - Заповедные участки
- 1 - Номер функциональной зоны особо охраняемой природной территории

Схема функциональных зон особо охраняемой природной территории регионального значения
«Природно-исторический парк «Москворецкий»

Лист 34 из 93

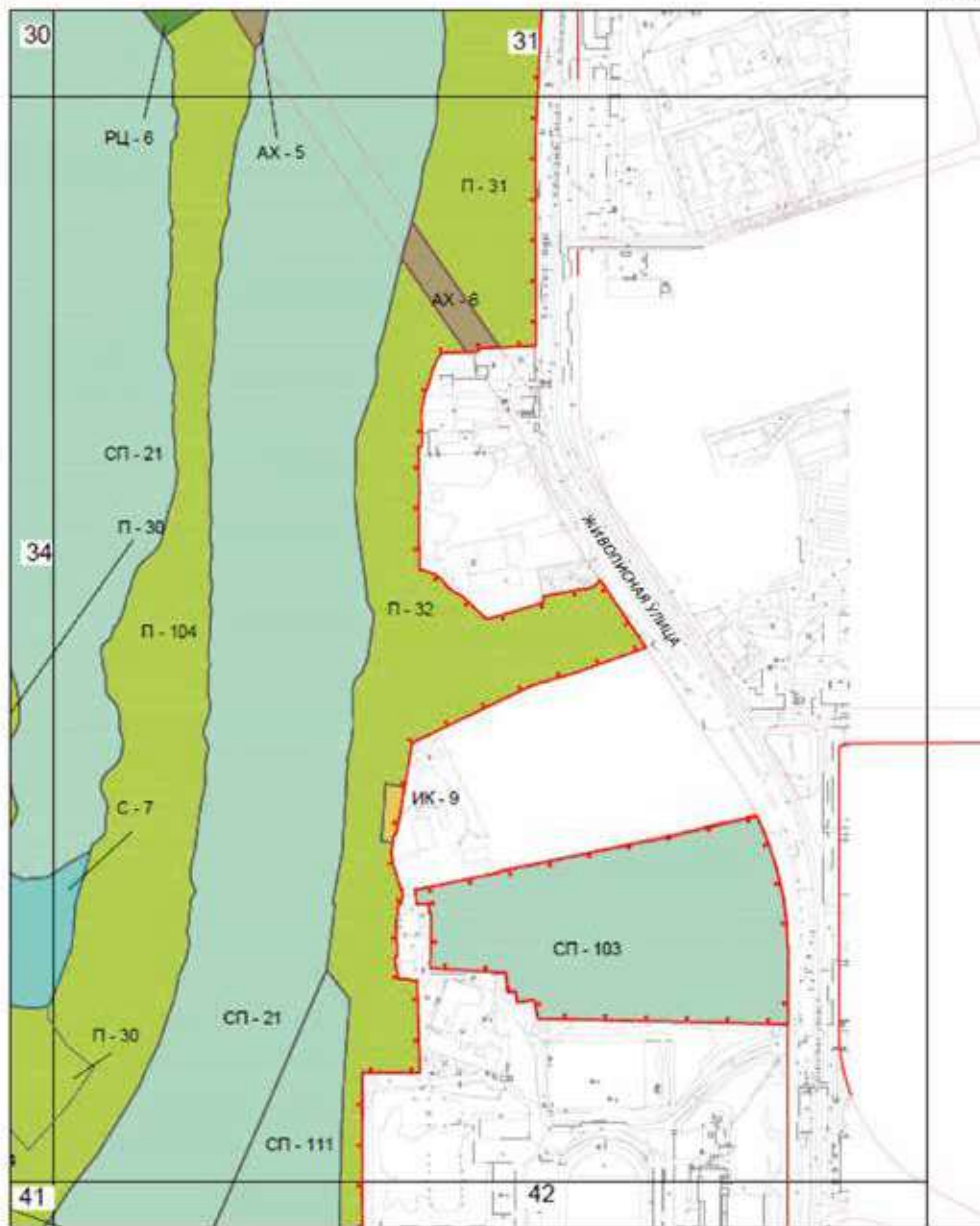


УСЛОВНЫЕ ОБОЗНАЧЕНИЯ

- - Границы функциональных зон особо охраняемой природной территории
- П** - Проголочные зоны
- С** - Физкультурно-оздоровительные и спортивные зоны
- СП** - Участки, предоставленные юридическим лицам и гражданам
- ЗУ** - Заповедные участки
- 1** - Номер функциональной зоны особо охраняемой природной территории

Схема функциональных зон особо охраняемой природной территории регионального значения
«Природно-исторический парк «Москворецкий»

Лист 35 из 93



УСЛОВНЫЕ ОБОЗНАЧЕНИЯ










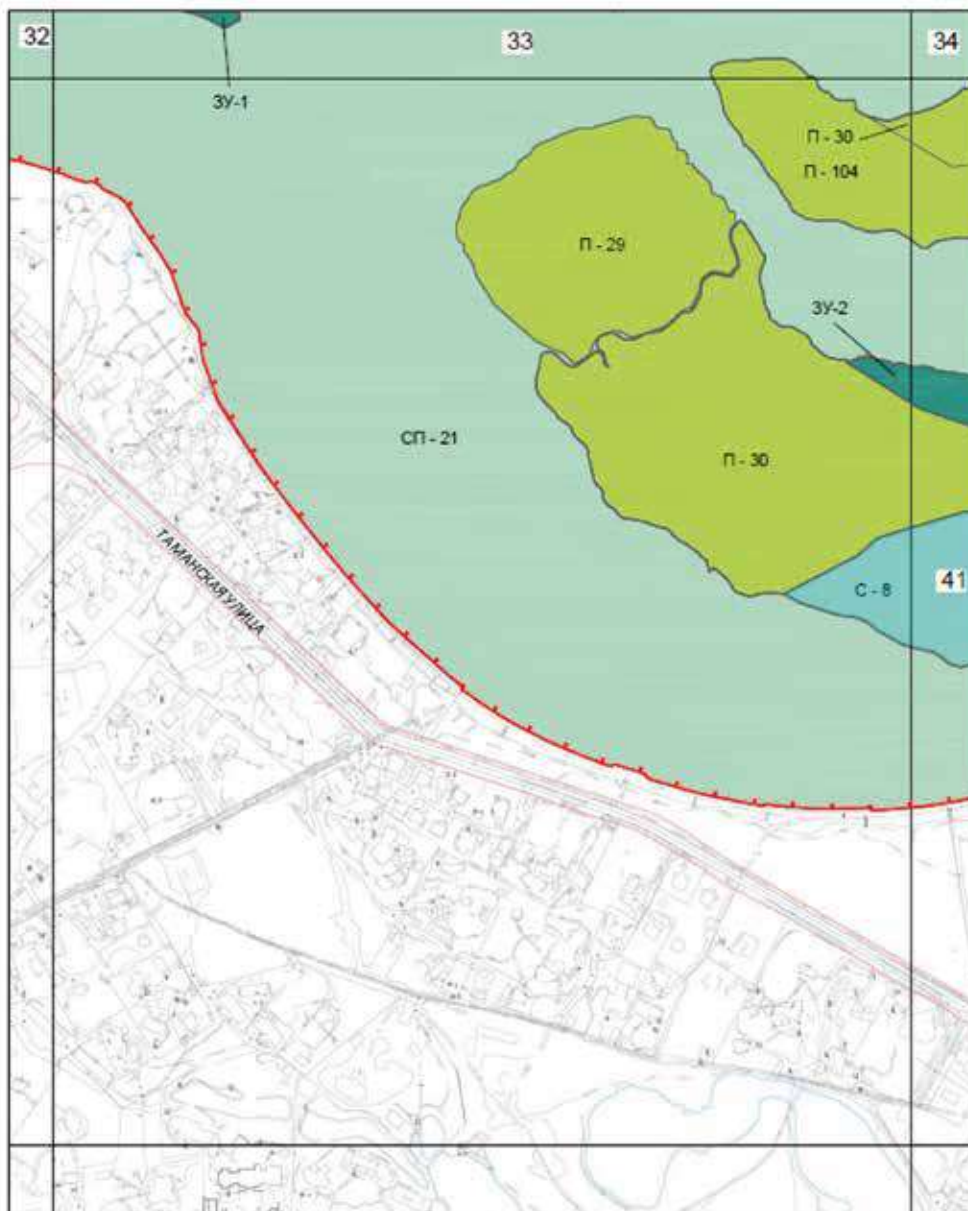
-  - Граница особо охраняемой природной территории
-  - Красные линии улично-дорожной сети
-  - Границы функциональных зон особо охраняемой природной территории
-  П - Прогулочные зоны
-  С - Физкультурно-оздоровительные и спортивные зоны
-  СП - Участки, предоставленные юридическим лицам и гражданам
-  РЦ - Рекреационные центры
-  ИК - Зоны охраны историко-культурных объектов
-  АХ - Административно-хозяйственные участки
- 1 - Номер функциональной зоны особо охраняемой природной территории

Схема функциональных зон особо охраняемой природной территории регионального значения
«Природно-исторический парк «Москворецкий»

Лист 40 из 93



УСЛОВНЫЕ ОБОЗНАЧЕНИЯ









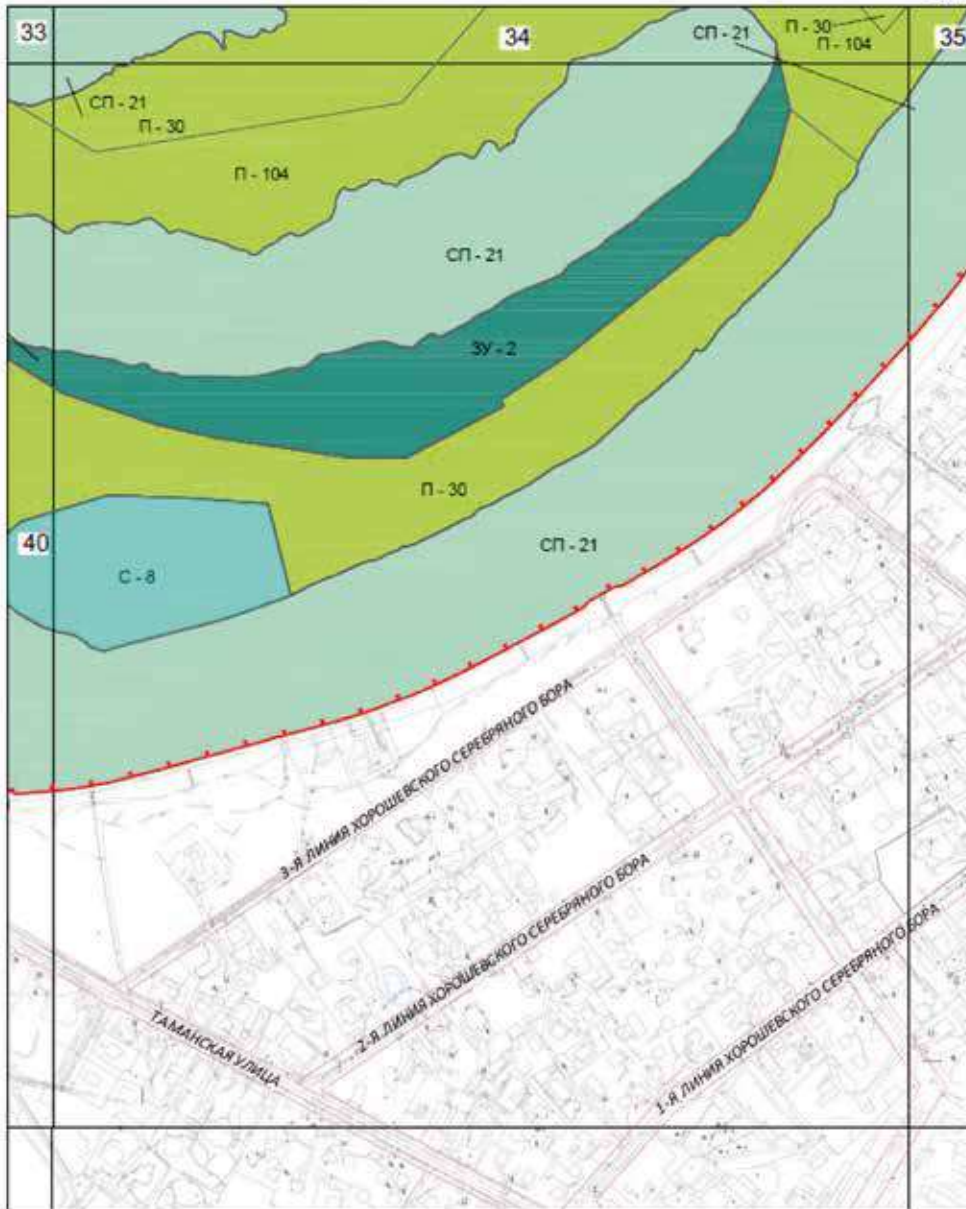
-  - Граница особо охраняемой природной территории
-  - Красные линии улично-дорожной сети
-  - Границы функциональных зон особо охраняемой природной территории
-  П - Прогулочные зоны
-  С - Физкультурно-одоровительные и спортивные зоны
-  СП - Участки, предоставленные юридическим лицам и гражданам
-  ЗУ - Заповедные участки
-  1 - Номер функциональной зоны особо охраняемой природной территории

Схема функциональных зон особо охраняемой природной территории регионального значения
«Природно-исторический парк «Москворецкий»

Лист 41 из 93



УСЛОВНЫЕ ОБОЗНАЧЕНИЯ

- Граница особо охраняемой природной территории
- Красные линии улично-дорожной сети
- Границы функциональных зон особо охраняемой природной территории




- П - Прогулочные зоны
- С - Физкультурно-оздоровительные и спортивные зоны
- СП - Участки, предоставленные юридическим лицам и гражданам
- СВ - Заповедные участки
- 1 - Номер функциональной зоны особо охраняемой природной территории

Схема функциональных зон особо охраняемой природной территории регионального значения
«Природно-исторический парк «Москворецкий»

Лист 54 из 93



УСЛОВНЫЕ ОБОЗНАЧЕНИЯ

-  - Граница особо охраняемой природной территории
-  - Красные линии улично-дорожной сети
-  - Границы функциональных зон особо охраняемой природной территории







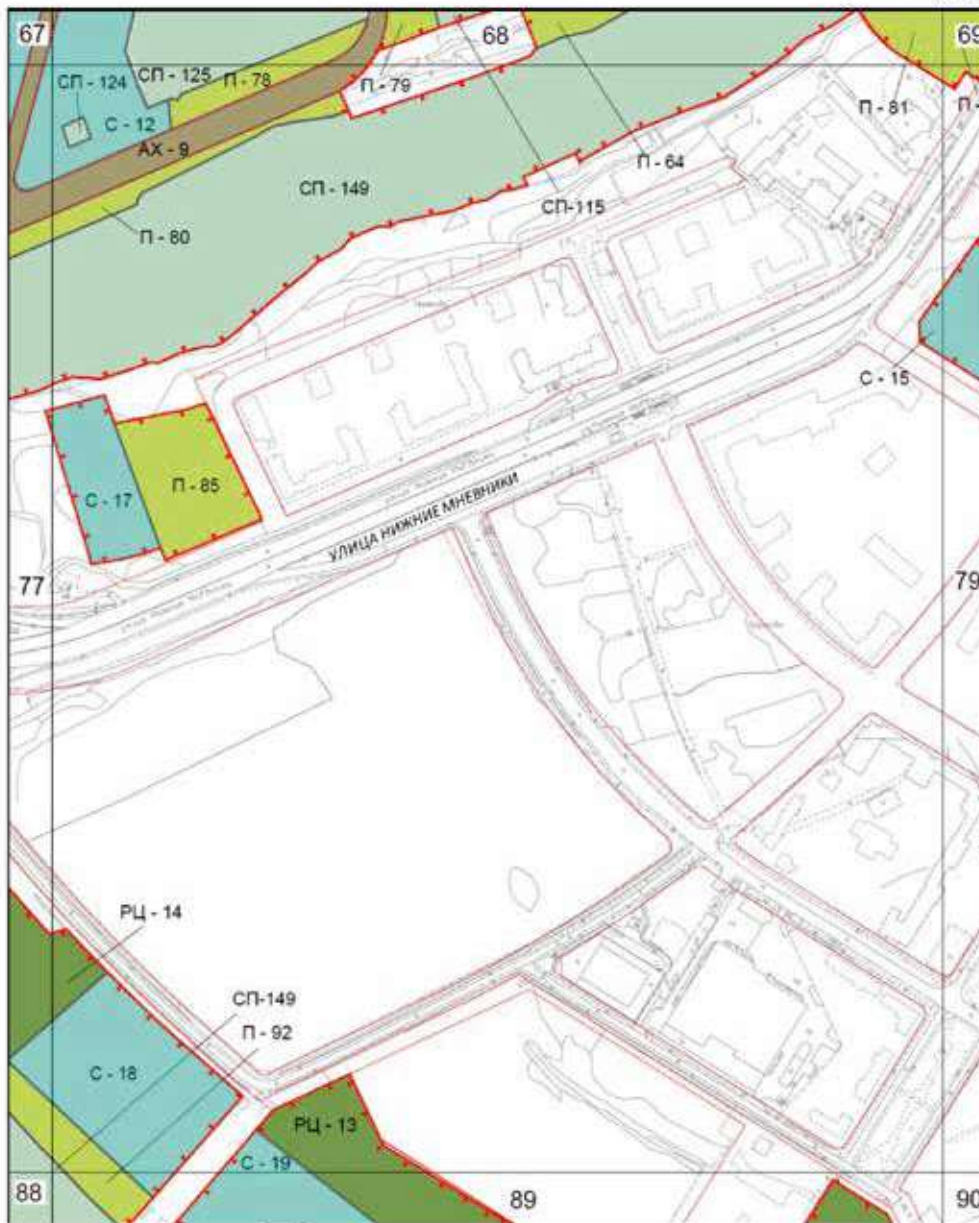
-  П - Прогулочные зоны
-  С - Физкультурно-оздоровительные и спортивные зоны
-  СП - Участки, предоставленные юридическим лицам и гражданам
-  РЦ - Рекреационные центры
-  АХ - Административно-хозяйственные участки
-  1 - Номер функциональной зоны особо охраняемой природной территории

Схема функциональных зон особо охраняемой природной территории регионального значения
«Природно-исторический парк «Москворецкий»

Лист 78 из 93



УСЛОВНЫЕ ОБОЗНАЧЕНИЯ

- Граница особо охраняемой природной территории
- Красные линии улично-дорожной сети
- Границы функциональных зон особо охраняемой природной территории
- П - Прогулочные зоны
- С - Физкультурно-оздоровительные и спортивные зоны
- СП - Участки, предоставленные юридическим лицам и гражданам
- РЦ - Рекреационные центры
- АХ - Административно-хозяйственные участки
- 1 - Номер функциональной зоны особо охраняемой природной территории

Схема функциональных зон особо охраняемой природной территории регионального значения
«Природно-исторический парк «Москворецкий»

Лист 79 из 93



УСЛОВНЫЕ ОБОЗНАЧЕНИЯ

-  - Граница особо охраняемой природной территории
-  - Красные линии улично-дорожной сети
-  - Границы функциональных зон особо охраняемой природной территории.


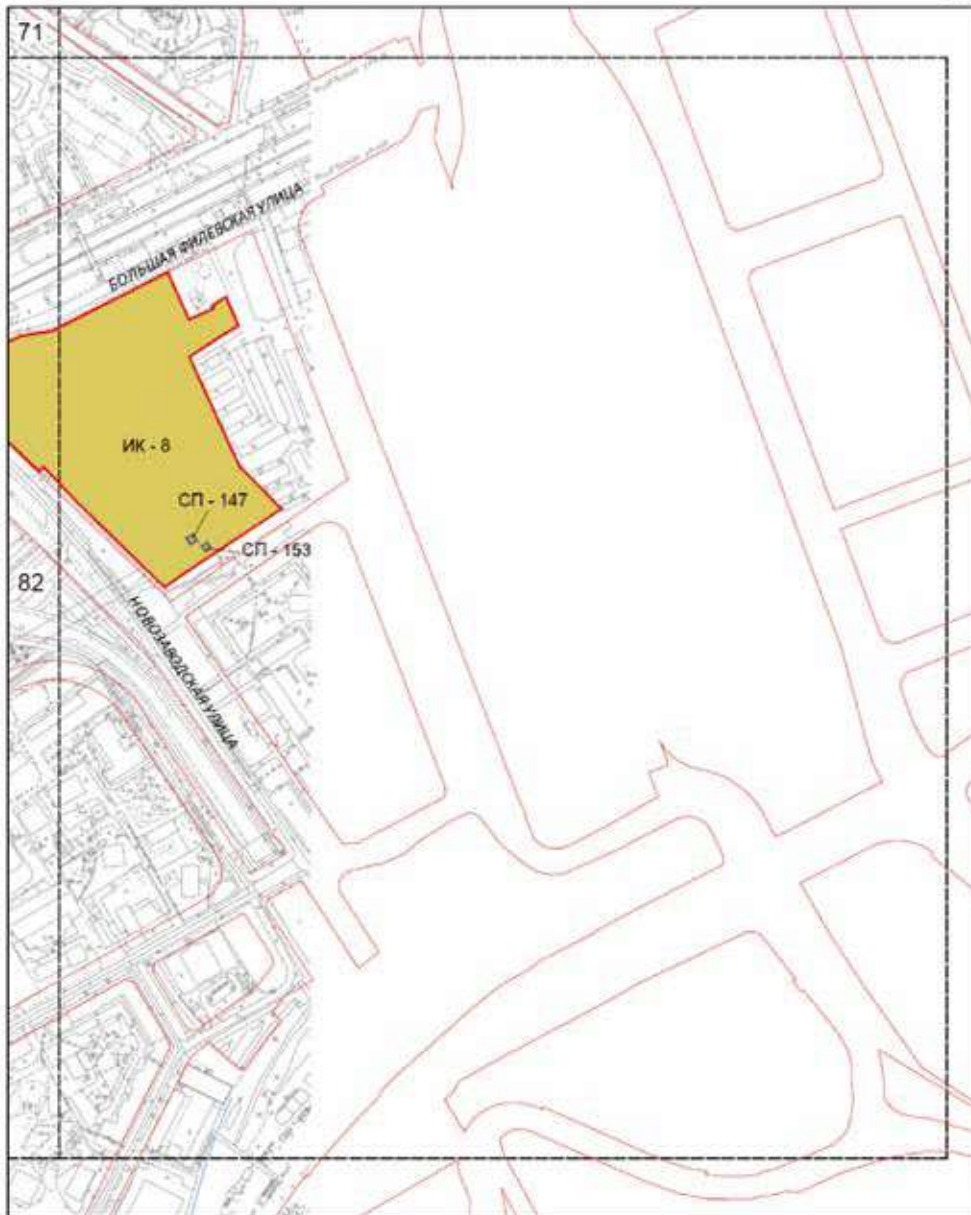
-  П - Прогулочные зоны
-  С - Физкультурно-оздоровительные и спортивные зоны
-  СП - Участки, предоставленные юридическим лицам и гражданам
-  ИК - Зоны охраны историко-культурных объектов
-  РЦ - Рекреационные центры
-  1 - Номер функциональной зоны особо охраняемой природной территории

Схема функциональных зон особо охраняемой природной территории регионального значения
«Природно-исторический парк «Москворецкий»

Лист 83 из 93



УСЛОВНЫЕ ОБОЗНАЧЕНИЯ







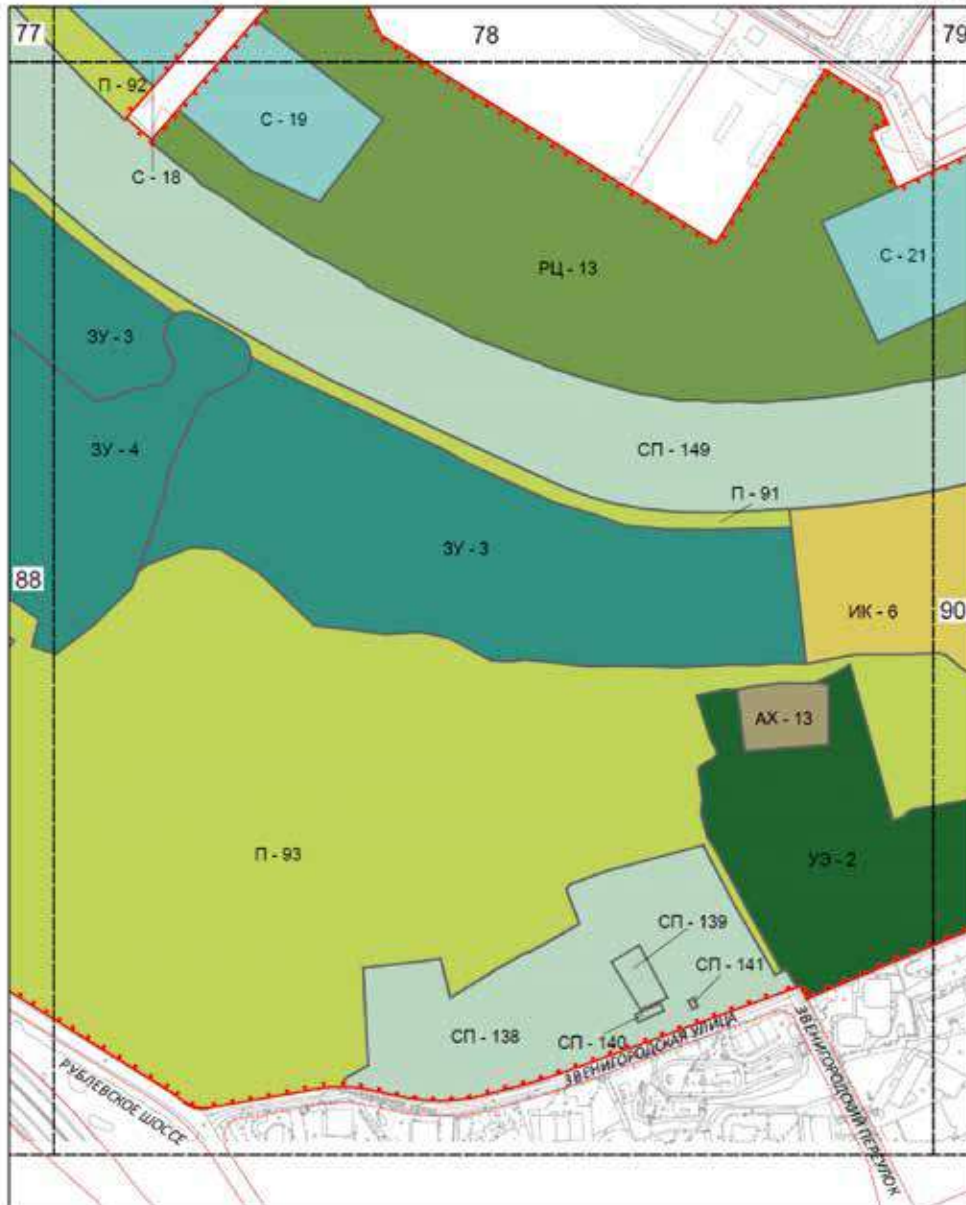
-  - Граница особо охраняемой природной территории
-  - Красные линии улично-дорожной сети
-  - Границы функциональных зон особо охраняемой природной территории
-  ИК - Зоны охраны историко-культурных объектов
-  СП - Участки, предоставленные юридическим лицам и гражданам
-  1 - Номер функциональной зоны особо охраняемой природной территории

Схема функциональных зон особо охраняемой природной территории регионального значения
«Природно-исторический парк «Москворецкий»

Лист 89 из 93



УСЛОВНЫЕ ОБОЗНАЧЕНИЯ










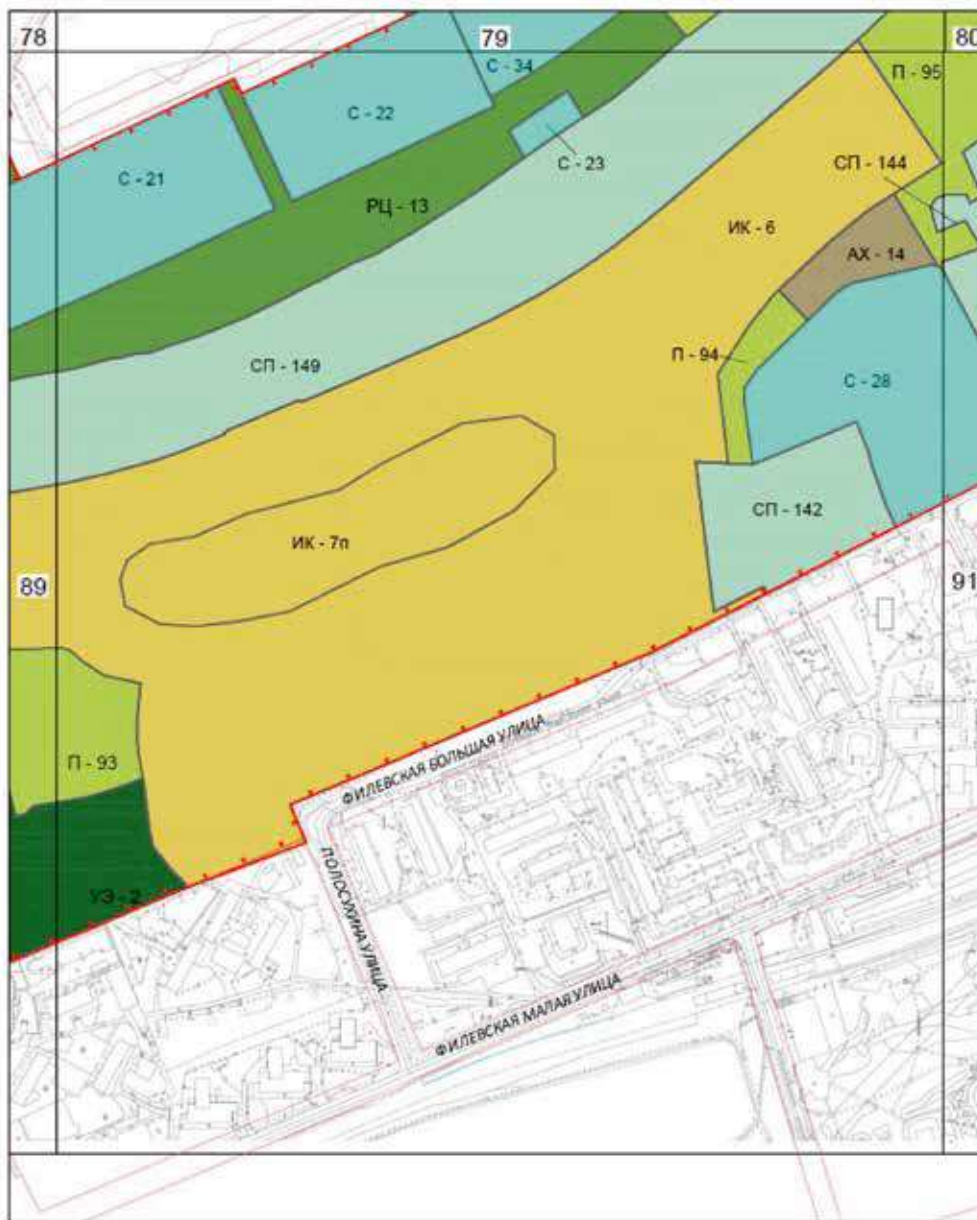










-  - Граница особо охраняемой природной территории
-  - Красные линии улично-дорожной сети
-  - Границы функциональных зон особо охраняемой природной территории
-  РЦ - Рекреационные центры
-  П - Прогулочные зоны
-  С - Физкультурно-оздоровительные и спортивные зоны
-  СП - Участки, предоставленные юридическим лицам и гражданам
-  АХ - Административно-хозяйственные участки
-  ИК - Зоны охраны историко-культурных объектов
-  ЗУ - Заповедные участки
-  1 - Номер функциональной зоны особо охраняемой природной территории

Схема функциональных зон особо охраняемой природной территории регионального значения
«Природно-исторический парк «Москворецкий»

Лист 90 из 93



УСЛОВНЫЕ ОБОЗНАЧЕНИЯ

-  - Граница особо охраняемой природной территории.
-  - Красные линии улично-дорожной сети
-  - Границы функциональных зон особо охраняемой природной территории.
-  П - Прогулочные зоны
-  РЦ - Рекреационные центры
-  С - Физкультурно-оздоровительные и спортивные зоны.
-  СП - Участки, предоставленные юридическим лицам и гражданам
-  УЭ - Учебно-экскурсионные зоны
-  ИК - Зоны охраны историко-культурных объектов
-  1 - Номер функциональной зоны особо охраняемой природной территории

Приложение 2

*к постановлению Правительства Москвы
от 18 июля 2024 г. № 1655-ПП*

Внесение изменений в раздел 2 приложения 1 к Положению приложения 12
к постановлению Правительства Москвы от 19 ноября 2020 г. № 2013-ПП

**2. Таблица функциональных зон особо охраняемой природной территории регионального значения
«Природно-исторический парк «Москворецкий»**
(к схеме функциональных зон особо охраняемой природной территории регионального значения
«Природно-исторический парк «Москворецкий»)

№ п/п	Название, индекс и номер функциональной зоны парка	Площадь участка функциональной зоны, га	Отношение площади функциональной зоны к площади парка, %	Предмет охраны
1	2	3	4	5
3	Прогулочные зоны (П)	1258,95	36,58	
3.17	П-17	4,22	-	Озеленные территории
3.22	П-22	9,47	-	Озеленные территории
3.27	П-27	41,39	-	Флора и фауна
3.28	П-28	4,14	-	Флора и фауна
3.30	П-30	26,14	-	Флора и фауна
3.61	П-61п	0,60	-	Ценный гидрологический объект
3.101	П-101	2,90	-	Озеленные территории
3.102	П-102	2,20	-	Озеленные территории
3.103	П-103	2,55	-	Озеленные территории
3.104	П-104	20,29	-	Озеленные территории
4	Зоны охраны историко-культурных объектов (ИК)	57,13	1,66	
4.10	ИК-10	2,28	-	Объект культурного наследия
5	Рекреационные центры (РЦ)	168,15	4,89	
5.13	РЦ-13	33,30	-	Частично озелененная территория
5.23	РЦ-23	1,15	-	Частично озелененная территория

№ п/п	Название, индекс и номер функциональной зоны парка	Площадь участка функциональной зоны, га	Отношение площади функциональной зоны к площади парка, %	Предмет охраны
1	2	3	4	5
6	Физкультурно-оздоровительные и спортивные зоны (С)	380,02	11,04	
6.33	С-33	4,21	-	Частично озелененные территории
6.34	С-34	1,33	-	Частично озелененные территории
7	Административно-хозяйственные участки (АХ)	62,68	1,82	
7.4	АХ-4	0,28	-	Частично озелененные территории
7.8	АХ-8	24,16	-	Частично озелененные территории
7.10	АХ-10	16,07	-	Частично озелененные территории
7.11	АХ-11	0,77	-	Частично озелененные территории
7.15	АХ-15	0,21	-	Озелененные территории
7.18	АХ-18	0,92	-	Частично озелененные территории
8	Участки, предоставленные юридическим лицам и гражданам (СП)	1457,23	42,34	
8.58	СП-58	0,11	-	Частично озелененные территории
8.105	СП-105п	0,199	-	Ценный гидрологический объект
8.153	СП-153	0,0031	-	Частично озелененные территории

Приложение 3

к постановлению Правительства Москвы
от 18 июля 2024 г. № 1655-ПП

Внесение изменения в приложение 1 к Положению приложения 12
к постановлению Правительства Москвы от 19 ноября 2020 г. № 2013-ПП

Функциональные зоны и виды разрешенного использования земельных участков, расположенных на особо охраняемой природной территории регионального значения «Природно-исторический парк «Москворецкий»

3. Таблица видов разрешенного использования земельных участков, расположенных в границах особо охраняемой природной территории регионального значения «Природно-исторический парк «Москворецкий» (к схеме функциональных зон особо охраняемой природной территории регионального значения «Природно-исторический парк «Москворецкий»)

№ п/п	Название, индекс и номер функциональной зоны ООПТ	Коды и наименования основных видов разрешенного использования земельных участков	Коды и наименования вспомогательных видов разрешенного использования земельных участков
1	2	3	4
1	Заповедные участки (ЗУ-1 – ЗУ-5п)	9.0. Деятельность по особой охране и изучению природы. 9.1. Охрана природных территорий. 11.0. Водные объекты	Не установлены
2	Учебно-экскурсионные зоны (УЭ-1 – УЭ-2)	3.6.1. Объекты культурно-досуговой деятельности. 9.0. Деятельность по особой охране и изучению природы. 9.1. Охрана природных территорий	3.1. Коммунальное обслуживание. 3.9.1. Обеспечение деятельности в области гидрометеорологии и смежных с ней областях. 6.8. Связь. 12.0.2. Благоустройство территории
3	Прогулочные зоны (П-2б)	9.0. Деятельность по особой охране и изучению природы. 9.1. Охрана природных территорий. 11.0. Водные объекты. 11.1. Общее пользование водными объектами. 12.0. Земельные участки (территории) общего пользования	3.1. Коммунальное обслуживание. 3.9.1. Обеспечение деятельности в области гидрометеорологии и смежных с ней областей. 6.8. Связь. 12.0. Земельные участки (территории) общего пользования
4	Прогулочные зоны (П-37 – П-39, П-41 – П-42п, П-55п – П-56, П-81, П-86 – П-91, П-94 – П-96п)	9.0. Деятельность по особой охране и изучению природы. 9.1. Охрана природных территорий. 11.0. Водные объекты. 11.1. Общее пользование водными объектами	3.1. Коммунальное обслуживание. 3.9.1. Обеспечение деятельности в области гидрометеорологии и смежных с ней областей. 6.8. Связь. 12.0. Земельные участки (территории) общего пользования
5	Прогулочные зоны (П-1 – П-25, П-27 – П-30, П-32 – П-36, П-40, П-43 – П-54, П-57п – П-79, П-82 – П-85, П-92, П-93, П-97, П-98)	5.0. Отдых (рекреация). 9.0. Деятельность по особой охране и изучению природы. 9.1. Охрана природных территорий. 11.0. Водные объекты. 11.1. Общее пользование водными объектами. 11.2. Специальное пользование водными объектами. 11.3. Гидротехнические сооружения. 12.0.2. Благоустройство	3.1. Коммунальное обслуживание. 6.8. Связь

№ п/п	Название, индекс и номер функциональной зоны ООПТ	Коды и наименования основных видов разрешенного использования земельных участков	Коды и наименования вспомогательных видов разрешенного использования земельных участков
1	2	3	4
6	Прогулочные зоны (П-31)	5.0. Отдых (рекреация). 9.0. Деятельность по особой охране и изучению природы. 9.1. Охрана природных территорий. 11.0. Водные объекты. 11.1. Общее пользование водными объектами. 12.0. Земельные участки (территории) общего пользования	3.1. Коммунальное обслуживание. 6.8. Связь
7	Прогулочные зоны (П-80)	3.1. Коммунальное обслуживание. 9.0. Деятельность по особой охране и изучению природы. 9.1. Охрана природных территорий. 11.0. Водные объекты. 11.1. Общее пользование водными объектами	6.8. Связь. 12.0. Земельные участки (территории) общего пользования
8	Прогулочные зоны (П-100)	9.0. Деятельность по особой охране и изучению природы. 9.1. Охрана природных территорий	3.1. Коммунальное обслуживание. 6.8. Связь
9	Прогулочные зоны (П-101 – П-104)	5.0. Отдых (рекреация). 5.2. Природно-познавательный туризм. 9.0. Деятельность по особой охране и изучению природы. 9.1. Охрана природных территорий. 12.0.2. Благоустройство территории	3.1.1. Предоставление коммунальных услуг
10	Зоны охраны историко-культурных объектов (ИК-1 – ИК-2)	3.6.1. Объекты культурно-досуговой деятельности. 9.0. Деятельность по особой охране и изучению природы. 9.1. Охрана природных территорий. 9.3. Историко-культурная деятельность	3.1. Коммунальное обслуживание. 3.9.1. Обеспечение деятельности в области гидрометеорологии и смежных с ней областях. 6.8. Связь
11	Зоны охраны историко-культурных объектов (ИК-3п)	9.0. Деятельность по особой охране и изучению природы. 9.1. Охрана природных территорий. 9.3. Историко-культурная деятельность. 11.0. Водные объекты. 11.1. Общее пользование водными объектами	3.1. Коммунальное обслуживание. 3.9.1. Обеспечение деятельности в области гидрометеорологии и смежных с ней областей. 6.8. Связь
12	Зоны охраны историко-культурных объектов (ИК-4, ИК-5п, ИК-8)	9.0. Деятельность по особой охране и изучению природы. 9.1. Охрана природных территорий. 9.3. Историко-культурная деятельность	3.1. Коммунальное обслуживание. 6.8. Связь
13	Зоны охраны историко-культурных объектов (ИК-6 – ИК-7п)	3.6.2. Парки культуры и отдыха. 9.0. Деятельность по особой охране и изучению природы. 9.1. Охрана природных территорий. 9.3. Историко-культурная деятельность	3.1. Коммунальное обслуживание. 3.9.1. Обеспечение деятельности в области гидрометеорологии и смежных с ней областей. 6.8. Связь. 12.0. Земельные участки (территории) общего пользования

№ п/п	Название, индекс и номер функциональной зоны ООПТ	Коды и наименования основных видов разрешенного использования земельных участков	Коды и наименования вспомогательных видов разрешенного использования земельных участков
1	2	3	4
14	Зоны охраны историко-культурных объектов (ИК-9)	9.0. Деятельность по особой охране и изучению природы. 9.1. Охрана природных территорий. 9.3. Историко-культурная деятельность. 11.0. Водные объекты. 11.1. Общее пользование водными объектами	3.1. Коммунальное обслуживание. 3.9.1. Обеспечение деятельности в области гидрометеорологии и смежных с ней областях. 6.8. Связь
15	Зоны охраны историко-культурных объектов (ИК-10)	3.1.1. Предоставление коммунальных услуг. 3.6. Культурное развитие. 3.6.1. Объекты культурно-досуговой деятельности. 5.0. Отдых (рекреация). 9.0. Деятельность по особой охране и изучению природы. 9.1. Охрана природных территорий. 9.3. Историко-культурная деятельность. 11.0. Водные объекты. 11.1. Общее пользование водными объектами	3.9.1. Обеспечение деятельности в области гидрометеорологии и смежных с ней областях. 6.8. Связь. 12.0. Земельные участки (территории) общего пользования. 12.0.2. Благоустройство территории
16	Рекреационные центры (РЦ-1, РЦ-2, РЦ-4, РЦ-5)	5.0. Отдых (рекреация). 9.0. Деятельность по особой охране и изучению природы. 9.1. Охрана природных территорий. 11.0. Водные объекты. 11.1. Общее пользование водными объектами	3.1. Коммунальное обслуживание. 6.8. Связь. 12.0.2. Благоустройство территории
17	Рекреационные центры (РЦ-3)	3.6.1. Объекты культурно-досуговой деятельности. 5.0. Отдых (рекреация). 9.0. Деятельность по особой охране и изучению природы. 9.1. Охрана природных территорий	3.1. Коммунальное обслуживание. 6.8. Связь. 12.0.2. Благоустройство территории
18	Рекреационные центры (РЦ-6)	5.0. Отдых (рекреация). 9.0. Деятельность по особой охране и изучению природы. 9.1. Охрана природных территорий. 12.0. Земельные участки (территории) общего пользования	3.1. Коммунальное обслуживание. 6.8. Связь. 12.0.2. Благоустройство территории
19	Рекреационные центры (РЦ-7)	5.0. Отдых (рекреация). 5.1.3. Площадки для занятий спортом. 9.0. Деятельность по особой охране и изучению природы. 9.1. Охрана природных территорий. 11.0. Водные объекты. 11.1. Общее пользование водными объектами	3.1. Коммунальное обслуживание. 3.9.1. Обеспечение деятельности в области гидрометеорологии и смежных с ней областях. 6.8. Связь. 12.0.2. Благоустройство территории

№ п/п	Название, индекс и номер функциональной зоны ООПТ	Коды и наименования основных видов разрешенного использования земельных участков	Коды и наименования вспомогательных видов разрешенного использования земельных участков
1	2	3	4
20	Рекреационные центры (РЦ-8)	3.6.2. Парки культуры и отдыха. 5.0. Отдых (рекреация). 9.0. Деятельность по особой охране и изучению природы. 9.1. Охрана природных территорий. 11.0. Водные объекты. 11.1. Общее пользование водными объектами	3.1. Коммунальное обслуживание. 6.8. Связь. 12.0.2. Благоустройство территории
21	Рекреационные центры (РЦ-9)	3.6.1. Объекты культурно-досуговой деятельности. 5.0. Отдых (рекреация). 9.0. Деятельность по особой охране и изучению природы. 9.1. Охрана природных территорий. 11.0. Водные объекты. 11.1. Общее пользование водными объектами	3.1. Коммунальное обслуживание. 6.8. Связь. 12.0.2. Благоустройство территории
22	Рекреационные центры (РЦ-10 – РЦ-12)	3.6.1. Объекты культурно-досуговой деятельности. 5.0. Отдых (рекреация). 9.0. Деятельность по особой охране и изучению природы. 9.1. Охрана природных территорий. 12.0.2. Благоустройство территории	3.1. Коммунальное обслуживание. 6.8. Связь
23	Рекреационные центры (РЦ-13)	3.6.1. Объекты культурно-досуговой деятельности. 5.0. Отдых (рекреация). 9.0. Деятельность по особой охране и изучению природы. 9.1. Охрана природных территорий. 11.0. Водные объекты. 11.1. Общее пользование водными объектами	3.1. Коммунальное обслуживание. 6.8. Связь. 12.0.2. Благоустройство территории
24	Рекреационные центры (РЦ-14)	5.0. Отдых (рекреация). 9.0. Деятельность по особой охране и изучению природы. 9.1. Охрана природных территорий	3.1. Коммунальное обслуживание. 6.8. Связь. 12.0.2. Благоустройство территории
25	Рекреационные центры (РЦ-15 – РЦ-20)	3.6.2. Парки культуры и отдыха. 9.0. Деятельность по особой охране и изучению природы. 9.1. Охрана природных территорий	3.1. Коммунальное обслуживание. 3.9.1. Обеспечение деятельности в области гидрометеорологии и смежных с ней областях. 6.8. Связь. 12.0.2. Благоустройство территории
26	Рекреационные центры (РЦ-21)	5.1.3. Площадки для занятий спортом. 9.0. Деятельность по особой охране и изучению природы. 9.1. Охрана природных территорий	3.1. Коммунальное обслуживание. 6.8. Связь. 12.0.2. Благоустройство территории

№ п/п	Название, индекс и номер функциональной зоны ООПТ	Коды и наименования основных видов разрешенного использования земельных участков	Коды и наименования вспомогательных видов разрешенного использования земельных участков
1	2	3	4
27	Рекреационные центры (РЦ-22)	3.6.1. Объекты культурно-досуговой деятельности. 5.0. Отдых (рекреация). 9.0. Деятельность по особой охране и изучению природы. 9.1. Охрана природных территорий	3.1. Коммунальное обслуживание. 6.8. Связь. 12.0.2. Благоустройство территории
28	Рекреационные центры (РЦ-23)	3.6.1. Объекты культурно-досуговой деятельности. 5.0. Отдых (рекреация). 5.1. Спорт. 7.3. Водный транспорт. 9.0. Деятельность по особой охране и изучению природы. 9.1. Охрана природных территорий. 11.0. Водные объекты. 11.1. Общее пользование водными объектами. 12.0.2. Благоустройство территории	3.1. Коммунальное обслуживание. 6.8. Связь
29	Физкультурно-оздоровительные и спортивные зоны (С-1, С-2)	5.1. Спорт. 9.0. Деятельность по особой охране и изучению природы. 9.1. Охрана природных территорий	3.1. Коммунальное обслуживание. 6.8. Связь. 12.0.2. Благоустройство территории
30	Физкультурно-оздоровительные и спортивные зоны (С-3, С-4)	5.1. Спорт. 5.1.3. Площадки для занятий спортом. 5.1.4. Оборудованные площадки для занятий спортом. 9.0. Деятельность по особой охране и изучению природы. 9.1. Охрана природных территорий. 11.0. Водные объекты. 11.1. Общее пользование водными объектами	3.1. Коммунальное обслуживание. 6.8. Связь. 12.0.2. Благоустройство территории
31	Физкультурно-оздоровительные и спортивные зоны (С-5 – С-11)	5.0. Отдых (рекреация). 5.1. Спорт. 9.0. Деятельность по особой охране и изучению природы. 9.1. Охрана природных территорий. 12.0.2. Благоустройство территории	3.1. Коммунальное обслуживание. 6.8. Связь
32	Физкультурно-оздоровительные и спортивные зоны (С-12, С-15)	3.1. Коммунальное обслуживание. 5.1. Спорт. 9.0. Деятельность по особой охране и изучению природы. 9.1. Охрана природных территорий. 11.0. Водные объекты. 11.1. Общее пользование водными объектами	6.8. Связь. 12.0.2. Благоустройство территории
33	Физкультурно-оздоровительные и спортивные зоны (С-13, С-14, С-16 – С-19, С-22 – С-24)	3.5. Образование и просвещение. 5.1. Спорт. 9.0. Деятельность по особой охране и изучению природы. 9.1. Охрана природных территорий.	3.1. Коммунальное обслуживание. 6.8. Связь. 12.0.2. Благоустройство территории

№ п/п	Название, индекс и номер функциональной зоны ООПТ	Коды и наименования основных видов разрешенного использования земельных участков	Коды и наименования вспомогательных видов разрешенного использования земельных участков
1	2	3	4
34	Физкультурно-оздоровительные и спортивные зоны (С-21)	3.3. Бытовое обслуживание. 3.5. Образование и просвещение. 3.6. Культурное развитие 4.6. Общественное питание. 5.1.1. Обеспечение спортивно-зрелищных мероприятий. 5.1.2. Обеспечение занятий спортом в помещениях. 5.1.3. Площадки для занятий спортом. 5.1.4. Оборудованные площадки для занятий спортом. 9.0. Деятельность по особой охране и изучению природы. 9.1. Охрана природных территорий	3.1. Коммунальное обслуживание. 6.8. Связь. 12.0.2. Благоустройство территории
35	Физкультурно-оздоровительные и спортивные зоны (С-25 – С-28)	5.1. Спорт. 9.0. Деятельность по особой охране и изучению природы. 9.1. Охрана природных территорий	3.1. Коммунальное обслуживание. 3.9.1. Обеспечение деятельности в области гидрометеорологии и смежных с ней областях. 6.8. Связь. 12.0.2. Благоустройство территории
36	Физкультурно-оздоровительные и спортивные зоны (С-29)	5.1. Спорт. 9.0. Деятельность по особой охране и изучению природы. 9.1. Охрана природных территорий. 11.0. Водные объекты. 11.1. Общее пользование водными объектами	3.1. Коммунальное обслуживание. 6.8. Связь. 12.0.2. Благоустройство территории
37	Физкультурно-оздоровительные и спортивные зоны (С-30, С-31п, С-32п)	5.1 Спорт. 9.0. Деятельность по особой охране и изучению природы. 9.1 Охрана природных территорий	3.1. Коммунальное обслуживание. 6.8. Связь. 12.0.2. Благоустройство территории
38	Физкультурно-оздоровительные и спортивные зоны (С-33)	3.5. Образование и просвещение. 5.1. Спорт. 9.0. Деятельность по особой охране и изучению природы. 9.1. Охрана природных территорий	3.1. Коммунальное обслуживание. 6.8. Связь. 12.0.2. Благоустройство территории
39	Физкультурно-оздоровительные и спортивные зоны (С-34)	3.6.1. Объекты культурно-досуговой деятельности. 5.0. Отдых (рекреация). 5.1. Спорт. 9.0. Деятельность по особой охране и изучению природы. 9.1. Охрана природных территорий	3.1. Коммунальное обслуживание. 6.8. Связь. 12.0.2. Благоустройство территории
40	Административно-хозяйственные участки (АХ-1 – АХ-12)	9.0. Деятельность по особой охране и изучению природы. 9.1. Охрана природных территорий. 12.0.1. Улично-дорожная сеть	3.1. Коммунальное обслуживание. 6.8. Связь. 12.0.2. Благоустройство территории
41	Административно-хозяйственные участки (АХ-13 – АХ-15)	3.6.2. Парки культуры и отдыха. 9.0. Деятельность по особой охране и изучению природы. 9.1 Охрана природных территорий	3.1. Коммунальное обслуживание. 6.8. Связь. 12.0.2. Благоустройство территории

№ п/п	Название, индекс и номер функциональной зоны ООПТ	Коды и наименования основных видов разрешенного использования земельных участков	Коды и наименования вспомогательных видов разрешенного использования земельных участков
1	2	3	4
42	Административно-хозяйственные участки (АХ-16 – АХ-17)	9.0. Деятельность по особой охране и изучению природы. 9.1. Охрана природных территорий. 12.0. Земельные участки (территории) общего пользования	3.1. Коммунальное обслуживание. 6.8. Связь
43	Административно-хозяйственные участки (АХ-18)	9.0. Деятельность по особой охране и изучению природы. 9.1. Охрана природных территорий. 12.0.2. Благоустройство территории	3.1.1. Предоставление коммунальных услуг
44	Участки, предоставленные юридическим лицам и гражданам (СП-2 – СП-9)	9.0. Деятельность по особой охране и изучению природы. 9.1. Охрана природных территорий. 11.0. Водные объекты. 11.1. Общее пользование водными объектами	3.1. Коммунальное обслуживание. 6.8. Связь. 12.0.2. Благоустройство территории
45	Участки, предоставленные юридическим лицам и гражданам (СП-10 – СП-12)	7.3. Водный транспорт. 9.0. Деятельность по особой охране и изучению природы. 9.1. Охрана природных территорий. 11.0. Водные объекты. 11.1. Общее пользование водными объектами	3.1. Коммунальное обслуживание. 6.8. Связь. 12.0.2. Благоустройство территории
46	Участки, предоставленные юридическим лицам и гражданам (СП-13)	5.1. Спорт. 7.3. Водный транспорт. 9.0. Деятельность по особой охране и изучению природы. 9.1. Охрана природных территорий. 11.0. Водные объекты. 11.1. Общее пользование водными объектами	3.1. Коммунальное обслуживание. 6.8. Связь. 12.0.2. Благоустройство территории
47	Участки, предоставленные юридическим лицам и гражданам (СП-14)	5.1. Спорт. 9.0. Деятельность по особой охране и изучению природы. 9.1. Охрана природных территорий. 11.3. Гидротехнические сооружения. 11.0. Водные объекты	3.1. Коммунальное обслуживание. 6.8. Связь. 12.0.2. Благоустройство территории
48	Участки, предоставленные юридическим лицам и гражданам (СП-15, СП-16)	9.0. Деятельность по особой охране и изучению природы. 9.1. Охрана природных территорий	3.1. Коммунальное обслуживание. 6.8. Связь. 7.3. Водный транспорт 12.0.2. Благоустройство территории
49	Участки, предоставленные юридическим лицам и гражданам (СП-17 – СП-19)	5.0. Отдых (рекреация). 9.0. Деятельность по особой охране и изучению природы. 9.1. Охрана природных территорий	3.1. Коммунальное обслуживание. 6.8. Связь. 12.0.2. Благоустройство территории
50	Участки, предоставленные юридическим лицам и гражданам (СП-20)	5.1. Спорт. 9.0. Деятельность по особой охране и изучению природы. 9.1. Охрана природных территорий	3.1. Коммунальное обслуживание. 6.8. Связь. 12.0.2. Благоустройство территории

№ п/п	Название, индекс и номер функциональной зоны ООПТ	Коды и наименования основных видов разрешенного использования земельных участков	Коды и наименования вспомогательных видов разрешенного использования земельных участков
1	2	3	4
51	Участки, предоставленные юридическим лицам и гражданам (СП-21)	5.1. Спорт. 9.0. Деятельность по особой охране и изучению природы. 9.1. Охрана природных территорий. 11.0. Водные объекты. 11.1. Общее пользование водными объектами. 11.2. Специальное пользование водными объектами. 11.3. Гидротехнические сооружения. 12.0. Земельные участки (территории) общего пользования	3.1. Коммунальное обслуживание. 3.8.1. Государственное управление. 6.8. Связь
52	Участки, предоставленные юридическим лицам и гражданам (СП-22, СП-24, СП-25)	9.0. Деятельность по особой охране и изучению природы. 9.1. Охрана природных территорий. 11.0. Водные объекты. 11.1. Общее пользование водными объектами	3.1. Коммунальное обслуживание. 6.8. Связь. 12.0.2. Благоустройство территории
53	Участки, предоставленные юридическим лицам и гражданам (СП-23)	5.1.3. Площадки для занятий спортом. 9.0. Деятельность по особой охране и изучению природы. 9.1. Охрана природных территорий	3.1. Коммунальное обслуживание. 6.8. Связь. 12.0.2. Благоустройство территории
54	Участки, предоставленные юридическим лицам и гражданам (СП-26 – СП-28, СП-30, СП-36 – СП-44)	7.3. Водный транспорт. 9.0. Деятельность по особой охране и изучению природы. 9.1. Охрана природных территорий. 11.3. Гидротехнические сооружения	3.1. Коммунальное обслуживание. 6.8. Связь. 12.0.2. Благоустройство территории
55	Участки, предоставленные юридическим лицам и гражданам (СП-29)	3.1. Коммунальное обслуживание. 7.3. Водный транспорт. 9.0. Деятельность по особой охране и изучению природы. 9.1. Охрана природных территорий	6.8. Связь. 12.0.2. Благоустройство территории
56	Участки, предоставленные юридическим лицам и гражданам (СП-31, СП-33 – СП-35)	7.3. Водный транспорт. 9.0. Деятельность по особой охране и изучению природы. 9.1. Охрана природных территорий. 11.3. Гидротехнические сооружения	6.8. Связь. 12.0.2. Благоустройство территории
57	Участки, предоставленные юридическим лицам и гражданам (СП-32)	3.1. Коммунальное обслуживание. 7.3. Водный транспорт. 9.0. Деятельность по особой охране и изучению природы. 9.1. Охрана природных территорий. 11.3. Гидротехнические сооружения	6.8. Связь. 12.0.2. Благоустройство территории
58	Участки, предоставленные юридическим лицам и гражданам (СП-45)	3.7. Религиозное использование. 9.0. Деятельность по особой охране и изучению природы. 9.1. Охрана природных территорий. 9.3. Историко-культурная деятельность	3.1. Коммунальное обслуживание. 6.8. Связь. 12.0.2. Благоустройство территории

№ п/п	Название, индекс и номер функциональной зоны ООПТ	Коды и наименования основных видов разрешенного использования земельных участков	Коды и наименования вспомогательных видов разрешенного использования земельных участков
1	2	3	4
59	Участки, предоставленные юридическим лицам и гражданам (СП-51)	9.0. Деятельность по особой охране и изучению природы. 9.1. Охрана природных территорий	3.1. Коммунальное обслуживание. 5.0. Отдых (рекреация). 6.8. Связь. 12.0.2. Благоустройство территории
60	Участки, предоставленные юридическим лицам и гражданам (СП-46 – СП-50, СП-53 – СП-63)	9.0. Деятельность по особой охране и изучению природы. 9.1. Охрана природных территорий	3.1. Коммунальное обслуживание. 6.8. Связь. 12.0.2. Благоустройство территории
61	Участки, предоставленные юридическим лицам и гражданам (СП-64)	5.1. Спорт. 9.0. Деятельность по особой охране и изучению природы. 9.1. Охрана природных территорий	3.1. Коммунальное обслуживание. 6.8. Связь. 12.0.2. Благоустройство территории
62	Участки, предоставленные юридическим лицам и гражданам (СП-65 – СП-92)	9.0. Деятельность по особой охране и изучению природы. 9.1. Охрана природных территорий	3.1. Коммунальное обслуживание. 6.8. Связь. 12.0.2. Благоустройство территории
63	Участки, предоставленные юридическим лицам и гражданам (СП-93)	3.9. Обеспечение научной деятельности. 9.0. Деятельность по особой охране и изучению природы. 9.1. Охрана природных территорий	3.1. Коммунальное обслуживание. 6.8. Связь. 12.0.2. Благоустройство территории
64	Участки, предоставленные юридическим лицам и гражданам (СП-94)	9.0. Деятельность по особой охране и изучению природы. 9.1. Охрана природных территорий	3.1. Коммунальное обслуживание. 6.8. Связь. 12.0. Земельные участки (территории) общего пользования
65	Участки, предоставленные юридическим лицам и гражданам (СП-95)	3.4. Здравоохранение. 9.0. Деятельность по особой охране и изучению природы. 9.1. Охрана природных территорий	3.1. Коммунальное обслуживание. 6.8. Связь. 12.0.2. Благоустройство территории
66	Участки, предоставленные юридическим лицам и гражданам (СП-96)	3.9. Обеспечение научной деятельности. 9.0. Деятельность по особой охране и изучению природы. 9.1. Охрана природных территорий	3.1. Коммунальное обслуживание. 3.4. Здравоохранение. 6.8. Связь. 12.0.2. Благоустройство территории
67	Участки, предоставленные юридическим лицам и гражданам (СП-97 – СП-99)	9.0. Деятельность по особой охране и изучению природы. 9.1. Охрана природных территорий	3.1. Коммунальное обслуживание. 6.8. Связь. 12.0. Земельные участки (территории) общего пользования
68	Участки, предоставленные юридическим лицам и гражданам (СП-100)	3.5. Образование и просвещение. 9.0. Деятельность по особой охране и изучению природы. 9.1. Охрана природных территорий	3.1. Коммунальное обслуживание. 6.8. Связь. 12.0.2. Благоустройство территории
69	Участки, предоставленные юридическим лицам и гражданам (СП-101)	3.9. Обеспечение научной деятельности. 9.0. Деятельность по особой охране и изучению природы. 9.1. Охрана природных территорий	3.1. Коммунальное обслуживание. 6.8. Связь. 12.0.2. Благоустройство территории

№ п/п	Название, индекс и номер функциональной зоны ООПТ	Коды и наименования основных видов разрешенного использования земельных участков	Коды и наименования вспомогательных видов разрешенного использования земельных участков
1	2	3	4
70	Участки, предоставленные юридическим лицам и гражданам (СП-103)	3.5. Образование и просвещение. 5.1. Спорт. 9.0. Деятельность по особой охране и изучению природы. 9.1. Охрана природных территорий	3.1. Коммунальное обслуживание. 6.8. Связь. 12.0.2. Благоустройство территории
71	Участки, предоставленные юридическим лицам и гражданам (СП-104 - СП-111)	9.0. Деятельность по особой охране и изучению природы. 9.1. Охрана природных территорий	3.1. Коммунальное обслуживание. 6.8. Связь. 12.0.2. Благоустройство территории
72	Участки, предоставленные юридическим лицам и гражданам (СП-112)	5.1. Спорт. 9.0. Деятельность по особой охране и изучению природы. 9.1. Охрана природных территорий	3.1. Коммунальное обслуживание. 6.8. Связь. 7.3. Водный транспорт. 12.0.2. Благоустройство территории
73	Участки, предоставленные юридическим лицам и гражданам (СП-113)	9.0. Деятельность по особой охране и изучению природы. 9.1. Охрана природных территорий	3.1. Коммунальное обслуживание. 3.9.1. Обеспечение деятельности в области гидрометеорологии и смежных с ней областях. 6.8. Связь. 7.3. Водный транспорт. 12.0.2. Благоустройство территории
74	Участки, предоставленные юридическим лицам и гражданам (СП-114)	9.0. Деятельность по особой охране и изучению природы. 9.1. Охрана природных территорий	3.1. Коммунальное обслуживание. 3.9.1. Обеспечение деятельности в области гидрометеорологии и смежных с ней областях. 6.8. Связь. 7.3. Водный транспорт. 12.0.2. Благоустройство территории
75	Участки, предоставленные юридическим лицам и гражданам (СП-115)	5.1. Спорт. 5.5. Поля для гольфа или конных прогулок. 9.0. Деятельность по особой охране и изучению природы. 9.1. Охрана природных территорий	3.1. Коммунальное обслуживание. 3.9.1. Обеспечение деятельности в области гидрометеорологии и смежных с ней областей. 6.8. Связь. 12.0.2. Благоустройство территории
76	Участки, предоставленные юридическим лицам и гражданам (СП-116)	5.1. Спорт. 9.0. Деятельность по особой охране и изучению природы. 9.1. Охрана природных территорий	3.1. Коммунальное обслуживание. 6.8. Связь. 12.0.2. Благоустройство территории
77	Участки, предоставленные юридическим лицам и гражданам (СП-117)	3.2. Социальное обслуживание. 5.1.1. Обеспечение спортивно-зрелищных мероприятий. 5.1.2. Обеспечение занятий спортом в помещениях. 5.1.3. Площадки для занятия спортом. 5.1.4. Оборудованные площадки для занятий спортом. 5.1.5. Водный спорт. 5.1.6. Авиационный спорт. 5.2. Природно-познавательный туризм. 9.0. Деятельность по особой охране и изучению природы. 9.1. Охрана природных территорий	3.1. Коммунальное обслуживание. 6.8. Связь. 12.0.2. Благоустройство территории

№ п/п	Название, индекс и номер функциональной зоны ООПТ	Коды и наименования основных видов разрешенного использования земельных участков	Коды и наименования вспомогательных видов разрешенного использования земельных участков
1	2	3	4
78	Участки, предоставленные юридическим лицам и гражданам (СП-118 – СП-127)	9.0. Деятельность по особой охране и изучению природы. 9.1. Охрана природных территорий	3.1. Коммунальное обслуживание. 6.8. Связь. 12.0.2. Благоустройство территории
79	Участки, предоставленные юридическим лицам и гражданам (СП-128 – СП-130)	7.3. Водный транспорт. 9.0. Деятельность по особой охране и изучению природы. 9.1. Охрана природных территорий. 11. Водные объекты. 11.3. Гидротехнические сооружения	3.1. Коммунальное обслуживание. 3.9.1. Обеспечение деятельности в области гидрометеорологии и смежных с ней областях. 6.8. Связь. 12.0.2. Благоустройство территории
80	Участки, предоставленные юридическим лицам и гражданам (СП-131)	9.0. Деятельность по особой охране и изучению природы. 9.1. Охрана природных территорий	3.1. Коммунальное обслуживание. 3.9.1. Обеспечение деятельности в области гидрометеорологии и смежных с ней областей. 4.6. Общественное питание. 6.8. Связь. 12.0.2. Благоустройство территории
81	Участки, предоставленные юридическим лицам и гражданам (СП-132)	3.8.1. Государственное управление. 8.3. Обеспечение внутреннего правопорядка. 9.0. Деятельность по особой охране и изучению природы. 9.1. Охрана природных территорий	3.1. Коммунальное обслуживание. 3.9.1. Обеспечение деятельности в области гидрометеорологии и смежных с ней областей. 6.8. Связь. 7.3. Водный транспорт 12.0.2. Благоустройство территории
82	Участки, предоставленные юридическим лицам и гражданам (СП-133)	9.0. Деятельность по особой охране и изучению природы. 9.1. Охрана природных территорий	3.1. Коммунальное обслуживание. 3.9.1. Обеспечение деятельности в области гидрометеорологии и смежных с ней областях. 6.8. Связь. 7.3. Водный транспорт. 12.0.2. Благоустройство территории
83	Участки, предоставленные юридическим лицам и гражданам (СП-134)	9.0. Деятельность по особой охране и изучению природы. 9.1. Охрана природных территорий	3.1. Коммунальное обслуживание. 3.9.1. Обеспечение деятельности в области гидрометеорологии и смежных с ней областей. 6.8. Связь. 12.0.2. Благоустройство территории
84	Участки, предоставленные юридическим лицам и гражданам (СП-135)	9.0. Деятельность по особой охране и изучению природы. 9.1. Охрана природных территорий	3.1. Коммунальное обслуживание. 3.9.1. Обеспечение деятельности в области гидрометеорологии и смежных с ней областях. 6.8. Связь. 7.3. Водный транспорт. 12.0.2. Благоустройство территории
85	Участки, предоставленные юридическим лицам и гражданам (СП-136)	3.7. Религиозное использование. 9.0. Деятельность по особой охране и изучению природы. 9.1. Охрана природных территорий	3.1. Коммунальное обслуживание. 6.8. Связь. 12.0.2. Благоустройство территории
86	Участки, предоставленные юридическим лицам и гражданам (СП-143 – СП-145)	9.0. Деятельность по особой охране и изучению природы. 9.1. Охрана природных территорий	3.1. Коммунальное обслуживание. 6.8. Связь. 8.0. Обеспечение обороны и безопасности. 12.0.2. Благоустройство территории

№ п/п	Название, индекс и номер функциональной зоны ООПТ	Коды и наименования основных видов разрешенного использования земельных участков	Коды и наименования вспомогательных видов разрешенного использования земельных участков
1	2	3	4
87	Участки, предоставленные юридическим лицам и гражданам (СП-137 – СП-141, СП-146 – СП-147)	9.0. Деятельность по особой охране и изучению природы. 9.1. Охрана природных территорий	3.1. Коммунальное обслуживание. 6.8. Связь. 12.0.2. Благоустройство территории
88	Участки, предоставленные юридическим лицам и гражданам (СП-142)	3.1. Коммунальное обслуживание. 3.4. здравоохранение. 4.6. Общественное питание. 5.1. Спорт. 9.0. Деятельность по особой охране и изучению природы. 9.1. Охрана природных территорий	6.8. Связь. 12.0.2. Благоустройство территории
89	Участки, предоставленные юридическим лицам и гражданам (СП-148п)	9.0. Деятельность по особой охране и изучению природы. 9.1. Охрана природных территорий. 11.0. Водные объекты. 11.3. Гидротехнические сооружения	3.1. Коммунальное обслуживание. 6.8. Связь. 12.0.2. Благоустройство территории
90	Участки, предоставленные юридическим лицам и гражданам (СП-149 – СП-150)	9.0. Деятельность по особой охране и изучению природы. 9.1. Охрана природных территорий. 11.0. Водные объекты. 11.1. Общее пользование водными объектами	3.1. Коммунальное обслуживание. 6.8. Связь. 12.0.2. Благоустройство территории
91	Участки, предоставленные юридическим лицам и гражданам (СП-151 – СП-152)	9.0. Деятельность по особой охране и изучению природы. 9.1. Охрана природных территорий.	6.8. Связь. 12.0.2. Благоустройство территории
92	Участки, предоставленные юридическим лицам и гражданам (СП-153)	7.3. Водный транспорт. 9.0. Деятельность по особой охране и изучению природы. 9.1. Охрана природных территорий.	3.1. Коммунальное обслуживание. 6.8. Связь. 12.0.2. Благоустройство территории

Приложение 4

к постановлению Правительства Москвы
от 18 июля 2024 г. № 1655-ПП

Внесение изменений в раздел 1 приложения 2 к Положению приложения 12
к постановлению Правительства Москвы от 19 ноября 2020 г. № 2013-ПП

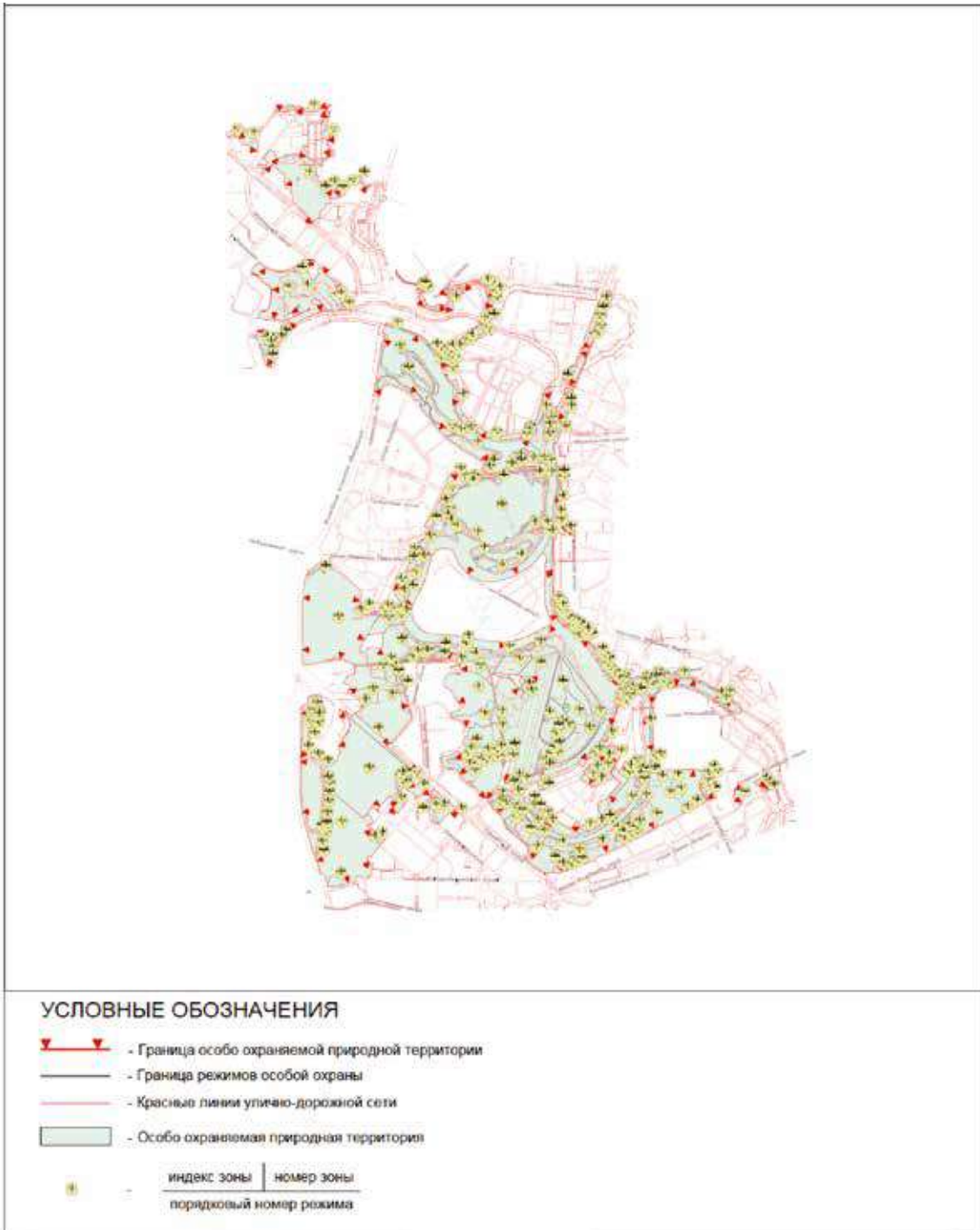
**1. Схема режимов особой охраны особо охраняемой природной территории регионального значения
«Природно-исторический парк «Москворецкий»**

Схема режимов особой охраны особо охраняемой природной территории регионального значения
«Природно-исторический парк «Москворецкий»

Лист 11 из 93



УСЛОВНЫЕ ОБОЗНАЧЕНИЯ

-  - Граница особо охраняемой природной территории
-  - Граница режимов особой охраны
-  - Красные линии улично-дорожной сети
-  - Особо охраняемая природная территория
-  индекс зоны | номер зоны
порядковый номер режима

Схема режимов особой охраны особо охраняемой природной территории регионального значения
«Природно-исторический парк «Москворецкий»

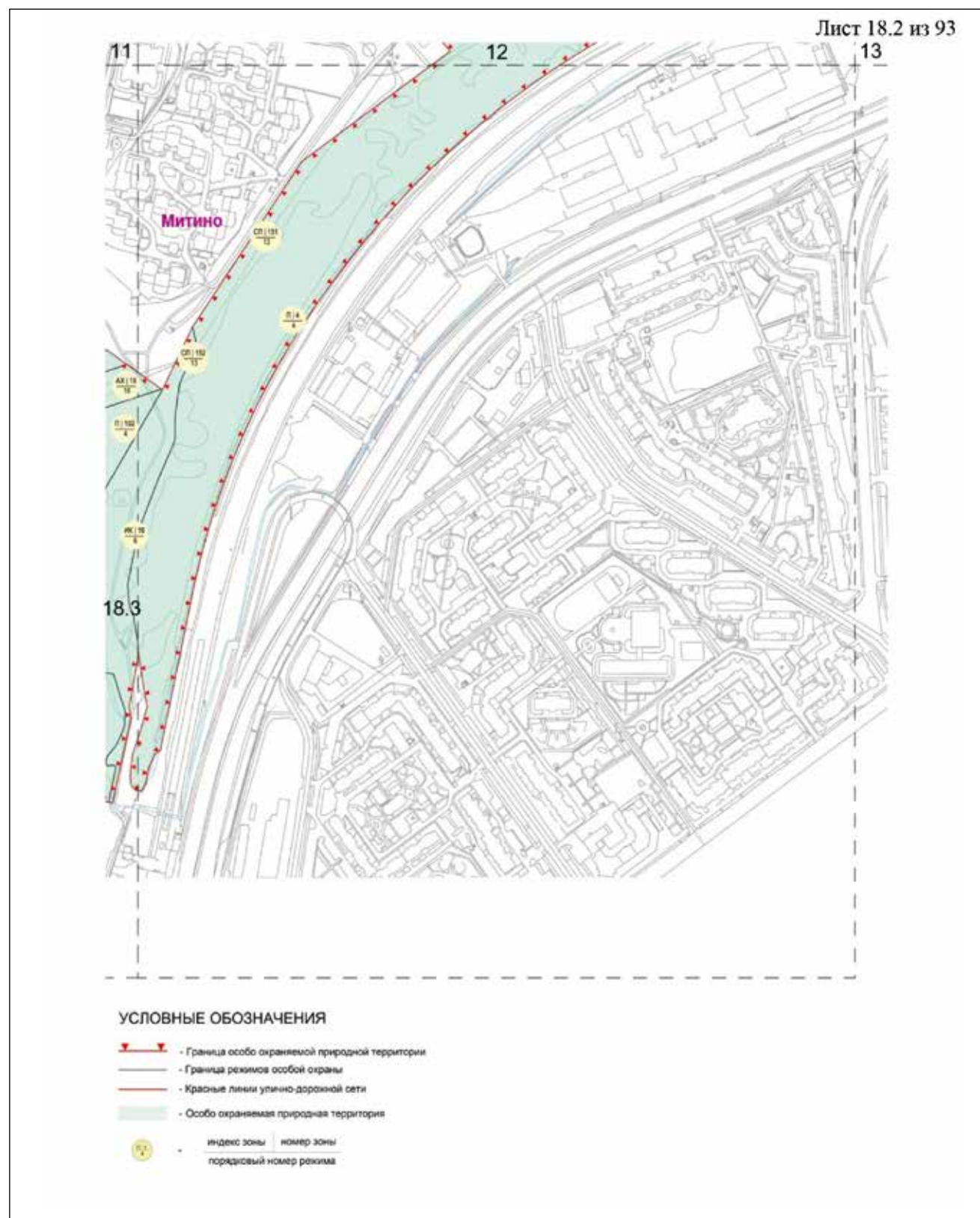
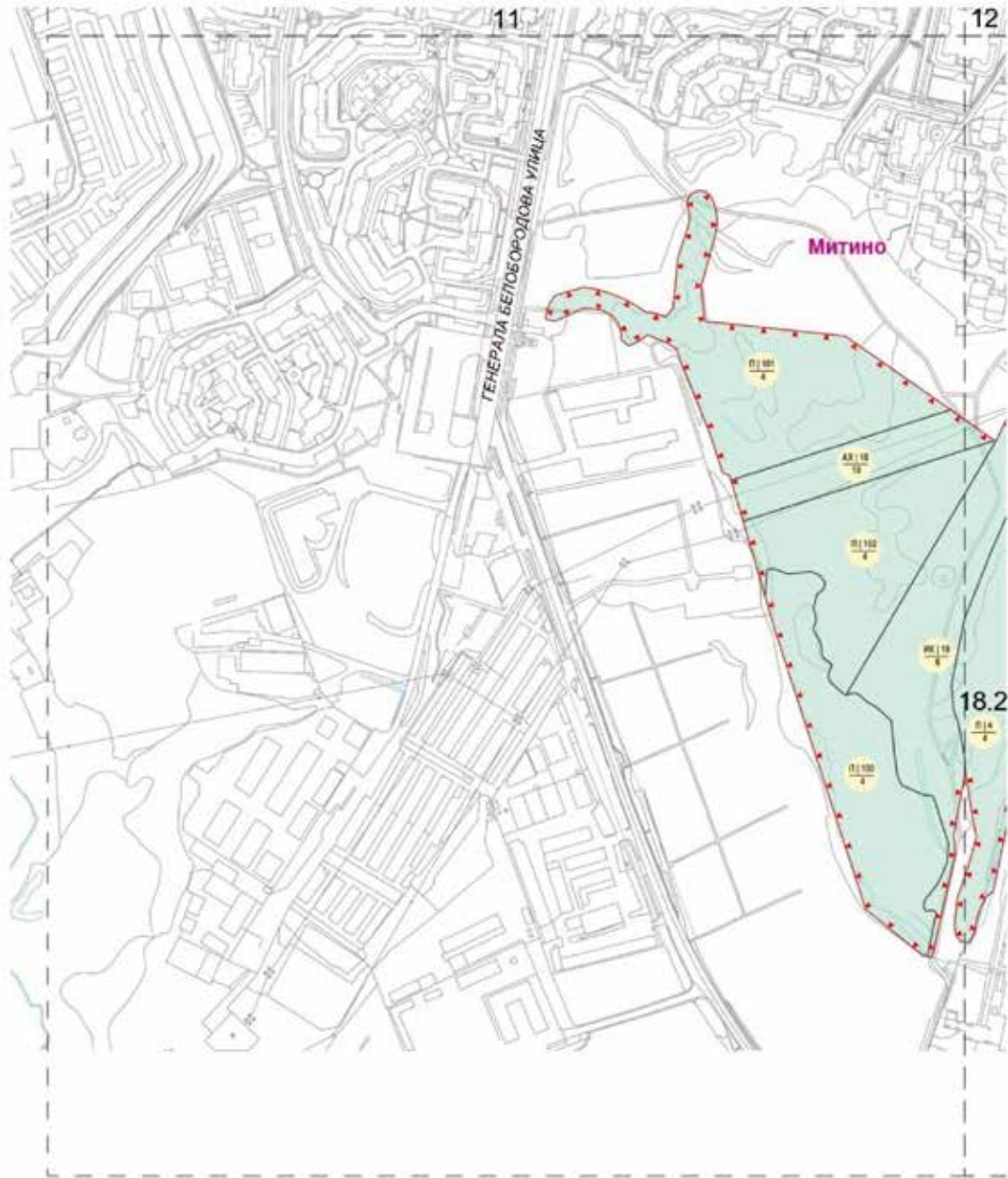


Схема режимов особой охраны особо охраняемой природной территории регионального значения
«Природно-исторический парк «Москворецкий»

Лист 18.3 из 93



УСЛОВНЫЕ ОБОЗНАЧЕНИЯ




-  - Граница особо охраняемой природной территории
 -  - Граница режимов особой охраны
 -  - Красные линии улично-дорожной сети
 -  - Особо охраняемая природная территория
- | | | |
|---|-------------------------|------------|
|  | индекс зоны | номер зоны |
| | порядковый номер режима | |

Схема режимов особой охраны особо охраняемой природной территории регионального значения
«Природно-исторический парк «Москворецкий»

Лист 28 из 93



УСЛОВНЫЕ ОБОЗНАЧЕНИЯ






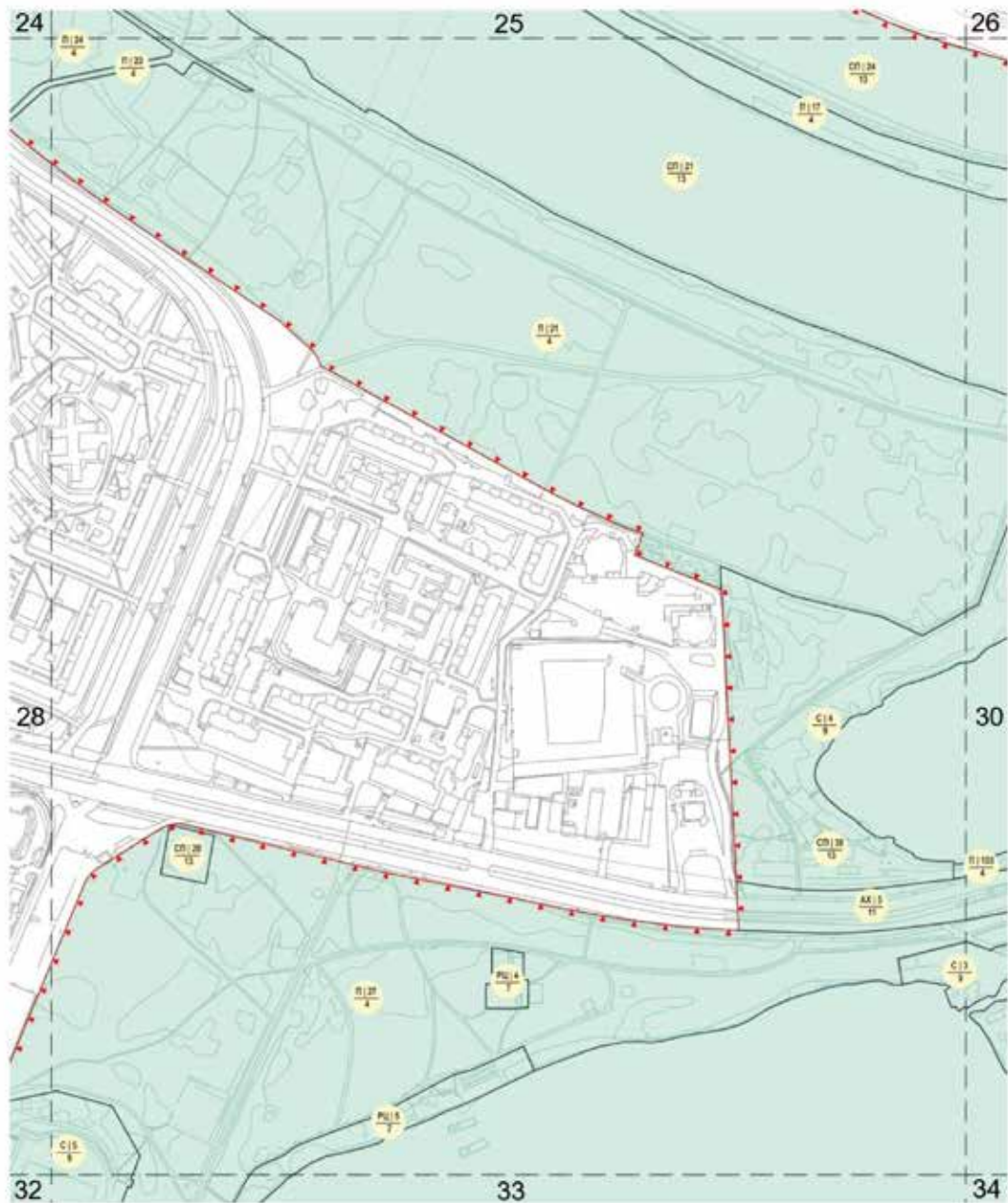
-  - Граница особо охраняемой природной территории
-  - Граница режимов особой охраны
-  - Красные линии улично-дорожной сети
-  - Особо охраняемая природная территория
-  - индекс зоны | номер зоны
порядковый номер режима

Схема режимов особой охраны особо охраняемой природной территории регионального значения
«Природно-исторический парк «Москворецкий»

Лист 29 из 93



УСЛОВНЫЕ ОБОЗНАЧЕНИЯ






-  - Граница особо охраняемой природной территории
-  - Граница режимов особой охраны
-  - Красные линии улично-дорожной сети
-  - Особо охраняемая природная территория
-  - индекс зоны | номер зоны
порядковый номер режима

Схема режимов особой охраны особо охраняемой природной территории регионального значения
«Природно-исторический парк «Москворецкий»

Лист 30 из 93



УСЛОВНЫЕ ОБОЗНАЧЕНИЯ






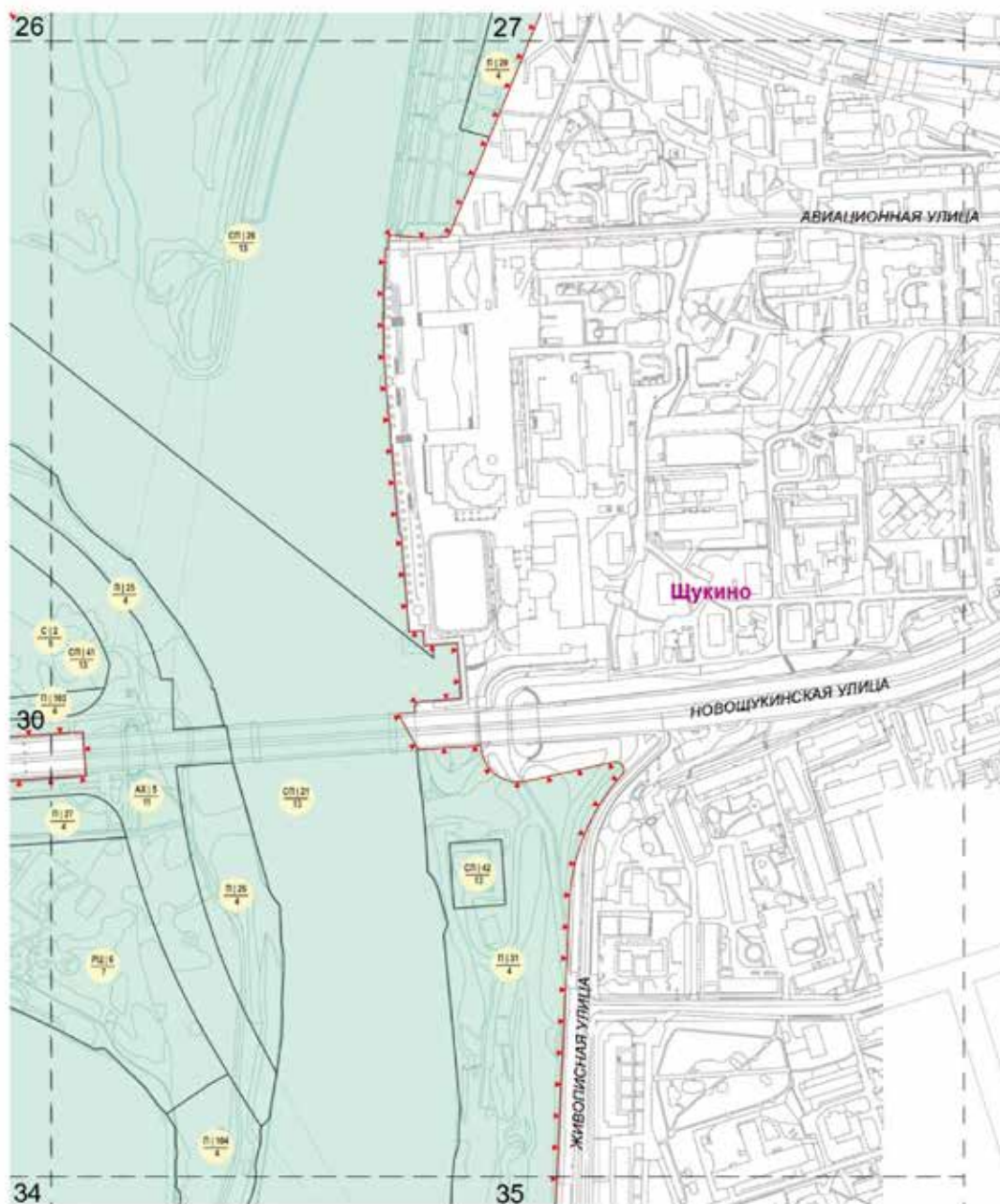
-  - Граница особо охраняемой природной территории
-  - Граница режимов особой охраны
-  - Красные линии улично-дорожной сети
-  - Особо охраняемая природная территория
-  - индекс зоны | номер зоны
порядковый номер режима

Схема режимов особой охраны особо охраняемой природной территории регионального значения
«Природно-исторический парк «Москворецкий»

Лист 31 из 93



УСЛОВНЫЕ ОБОЗНАЧЕНИЯ






-  - Граница особо охраняемой природной территории
-  - Граница режимов особой охраны
-  - Крайние линии улично-дорожной сети
-  - Особо охраняемая природная территория
-  - индекс зоны | номер зоны
порядковый номер режима

Схема режимов особой охраны особо охраняемой природной территории регионального значения
«Природно-исторический парк «Москворецкий»

Лист 32 из 93

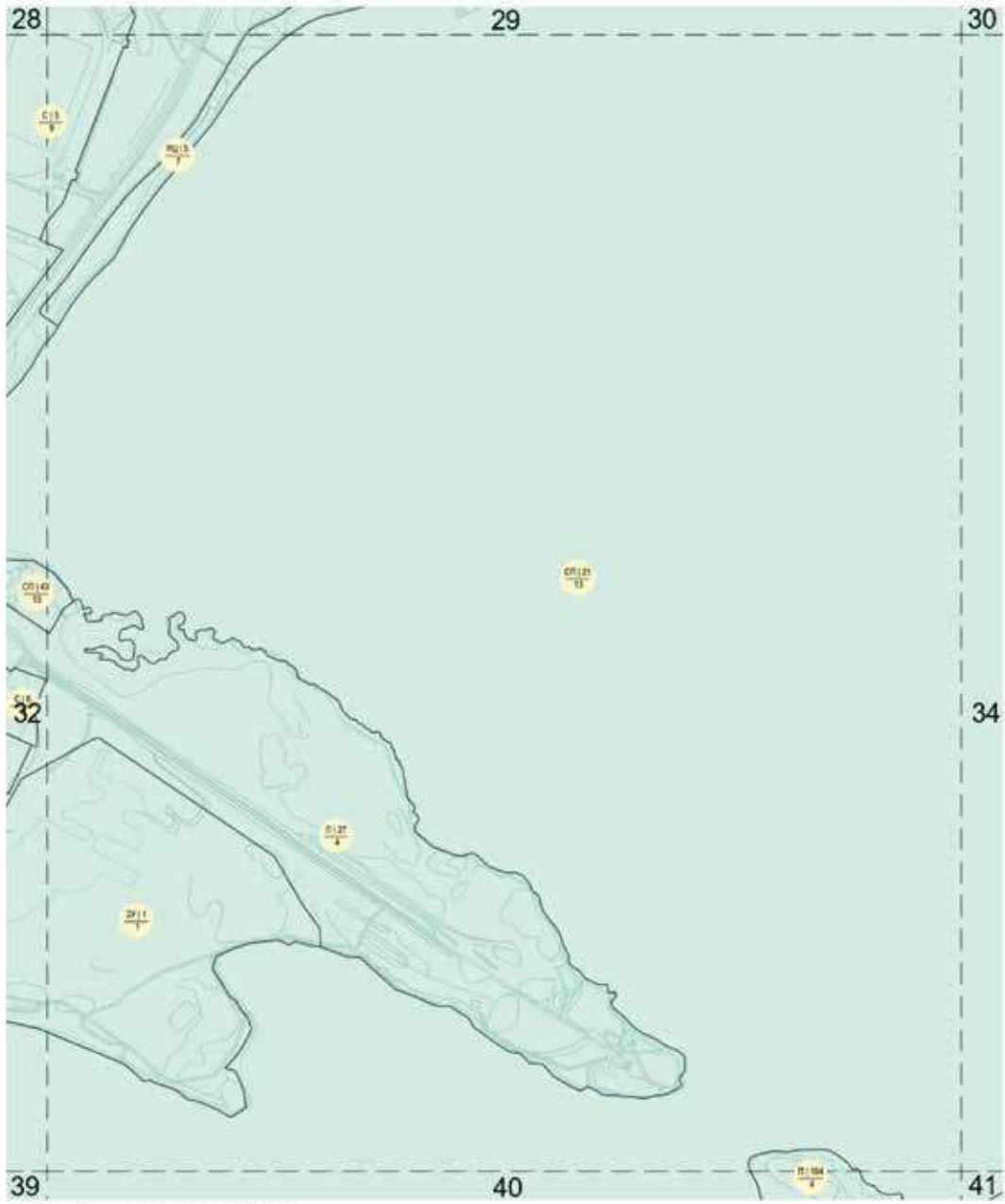


УСЛОВНЫЕ ОБОЗНАЧЕНИЯ

-  - Граница особо охраняемой природной территории
-  - Граница режимов особой охраны
-  - Красные линии улично-дорожной сети
-  - Особо охраняемая природная территория
-  -

индекс зоны	номер зоны
	порядковый номер режима

Схема режимов особой охраны особо охраняемой природной территории регионального значения «Природно-исторический парк «Москворецкий»



УСЛОВНЫЕ ОБОЗНАЧЕНИЯ

- Граница режимов особой охраны
- Особо охраняемая природная территория
- 02:10 1
02:11 1
02:12 1
02:13 1
02:14 1
02:15 1
02:16 1
02:17 1

Схема режимов особой охраны особо охраняемой природной территории регионального значения
«Природно-исторический парк «Москворецкий»

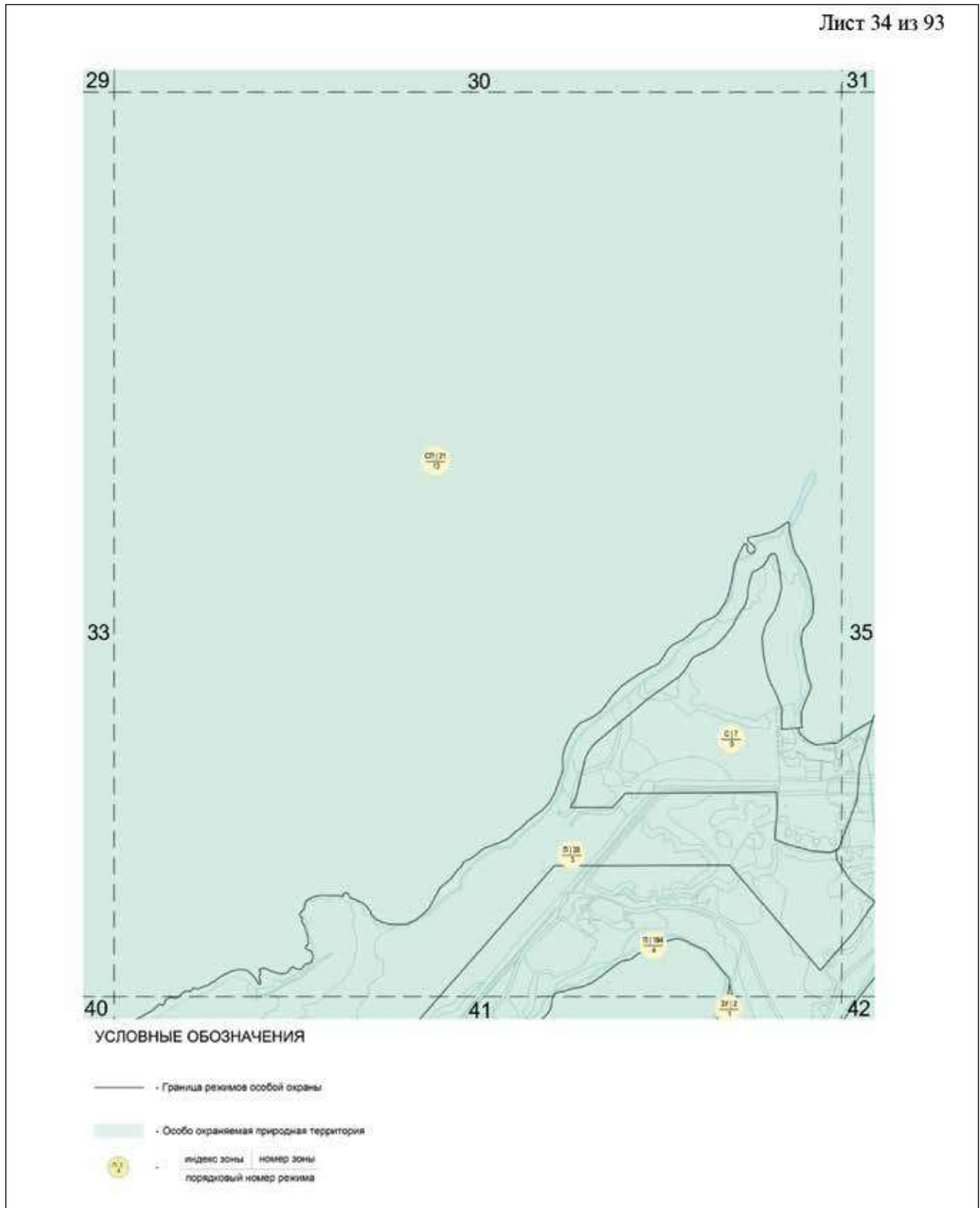


Схема режимов особой охраны особо охраняемой природной территории регионального значения
«Природно-исторический парк «Москворецкий»

Лист 35 из 93

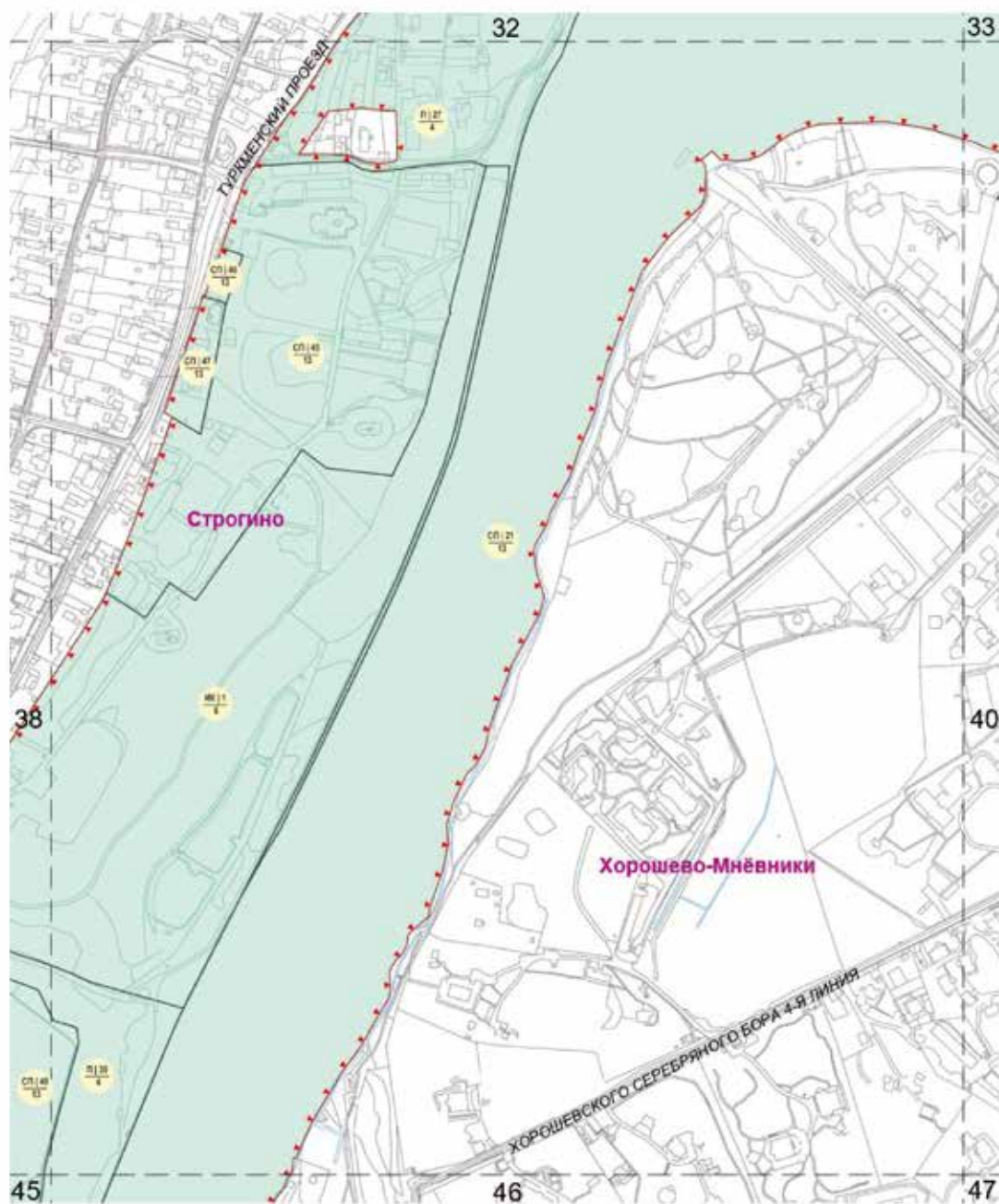


УСЛОВНЫЕ ОБОЗНАЧЕНИЯ

- — — — — - Граница особо охраняемой природной территории
- — —— - Граница режимов особой охраны
- — —— - Красные линии улично-дорожной сети
- — —— - Особо охраняемая природная территория
- - индекс зоны | номер зоны
порядковый номер режима

Схема режимов особой охраны особо охраняемой природной территории регионального значения
«Природно-исторический парк «Москворецкий»

Лист 39 из 93



УСЛОВНЫЕ ОБОЗНАЧЕНИЯ






-  - Граница особо охраняемой природной территории
-  - Граница режимов особой охраны
-  - Красные линии улично-дорожной сети
-  - Особо охраняемая природная территория
-  - индекс зоны | номер зоны
порядковый номер режима

Схема режимов особой охраны особо охраняемой природной территории регионального значения
«Природно-исторический парк «Москворецкий»

Лист 40 из 93

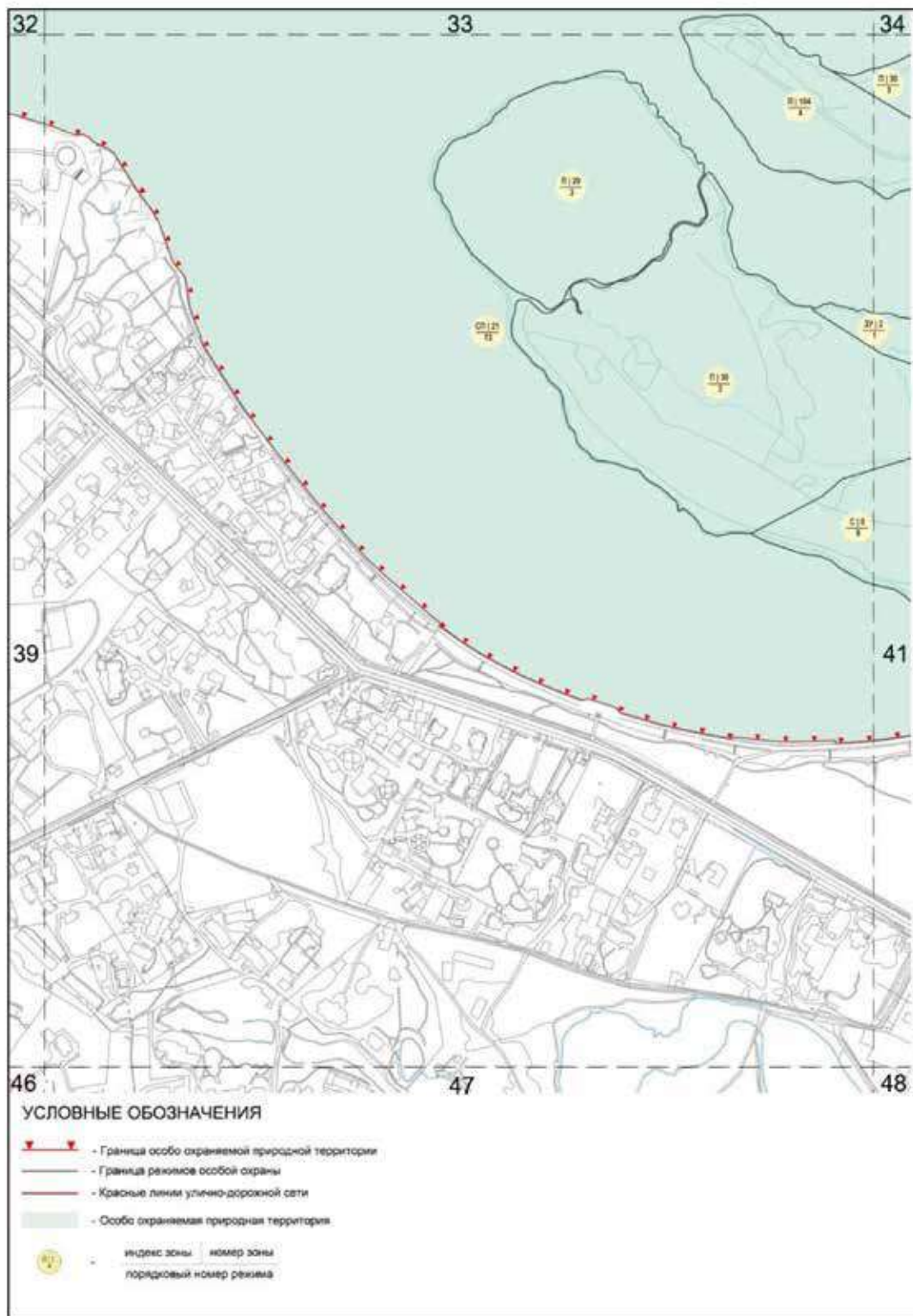
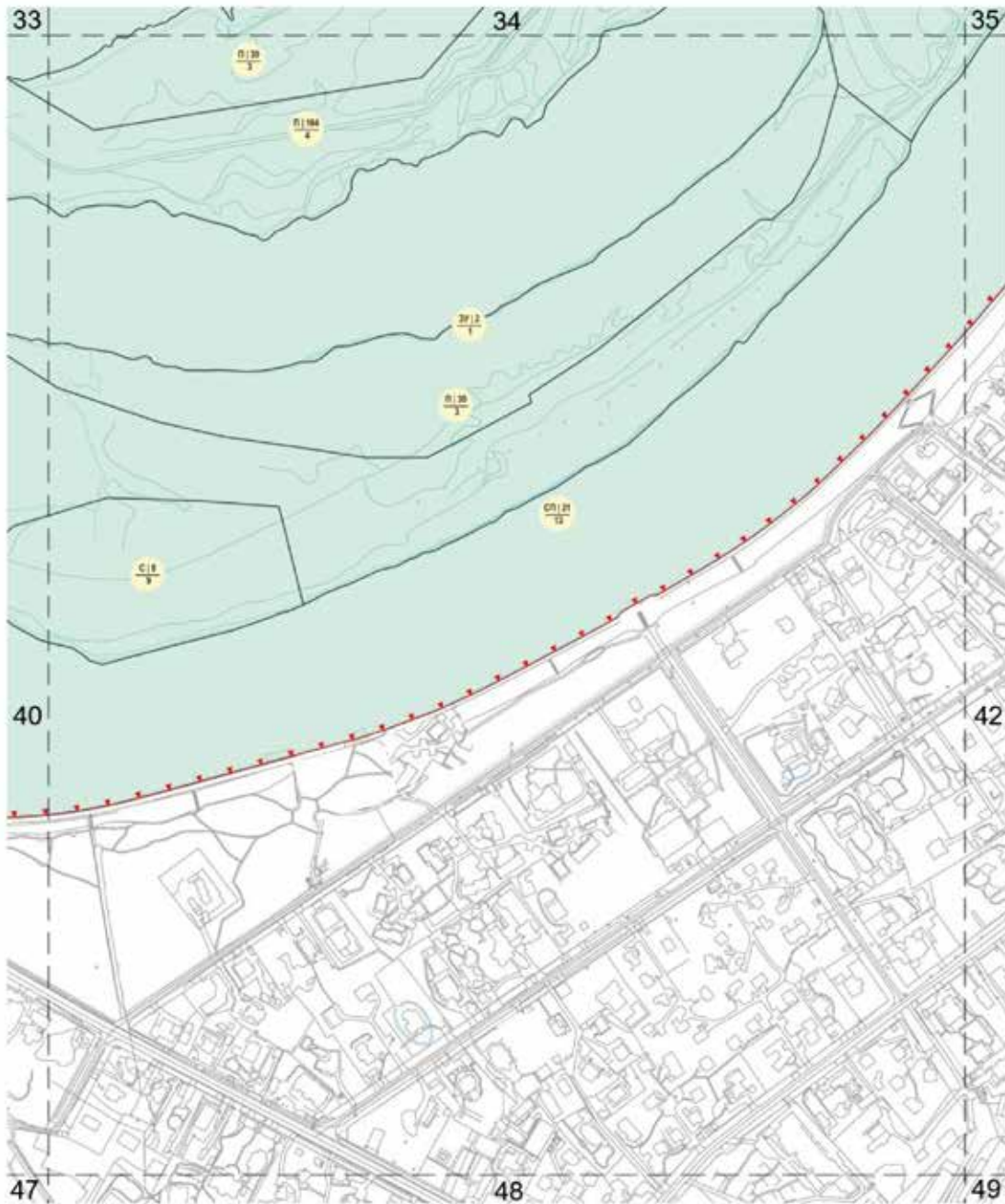


Схема режимов особой охраны особо охраняемой природной территории регионального значения
«Природно-исторический парк «Москворецкий»

Лист 41 из 93



УСЛОВНЫЕ ОБОЗНАЧЕНИЯ






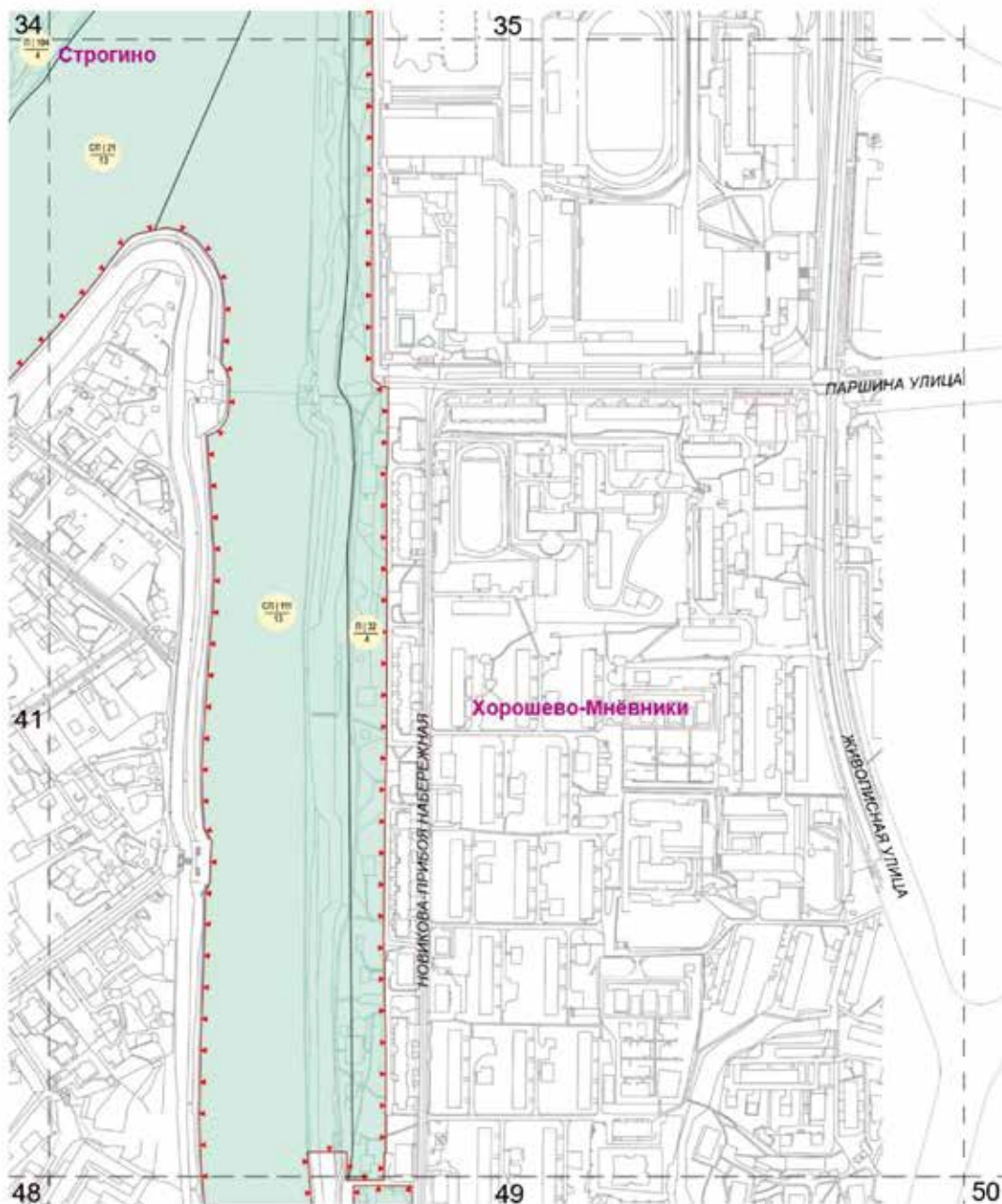
-  - Граница особо охраняемой природной территории
-  - Граница режимов особой охраны
-  - Красные линии улично-дорожной сети
-  - Особо охраняемая природная территория
-  - индекс зоны | номер зоны
порядковый номер режима

Схема режимов особой охраны особо охраняемой природной территории регионального значения
 «Природно-исторический парк «Москворецкий»

Лист 42 из 93



УСЛОВНЫЕ ОБОЗНАЧЕНИЯ





-  - Граница особо охраняемой природной территории
 -  - Граница режимов особой охраны
 -  - Красные линии улично-дорожной сети
 -  - Особо охраняемая природная территория
-  индекс зоны номер зоны
 порядковый номер режима

Схема режимов особой охраны особо охраняемой природной территории регионального значения
«Природно-исторический парк «Москворецкий»

Лист 54 из 93

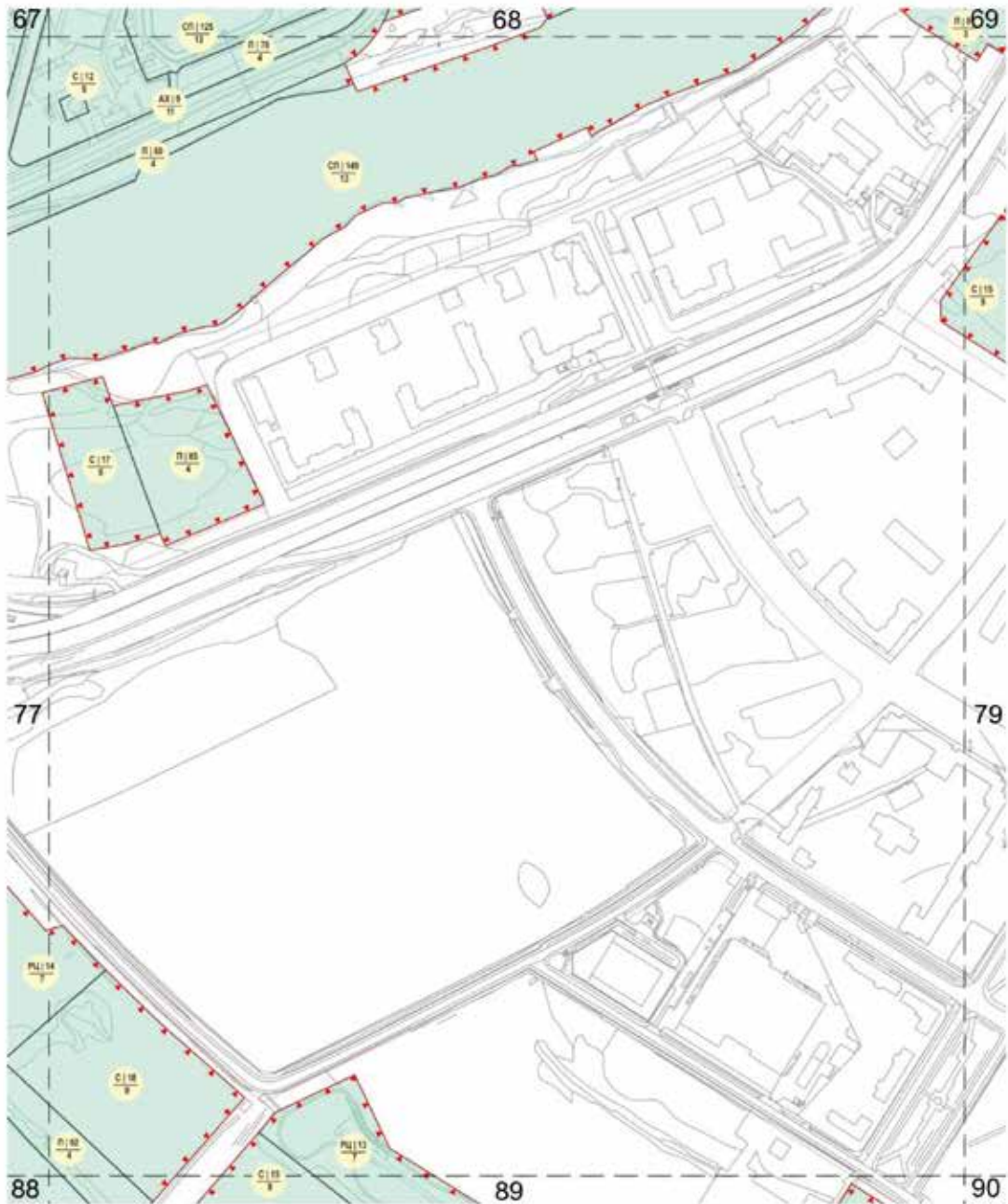


УСЛОВНЫЕ ОБОЗНАЧЕНИЯ

-  - Граница особо охраняемой природной территории
 -  - Граница режимов особой охраны
 -  - Красные линии улично-дорожной сети
 -  - Особо охраняемая природная территория
-  - индекс зоны | номер зоны
порядковый номер режима

**Схема режимов особой охраны особо охраняемой природной территории регионального значения
«Природно-исторический парк «Москворецкий»**

Лист 78 из 93

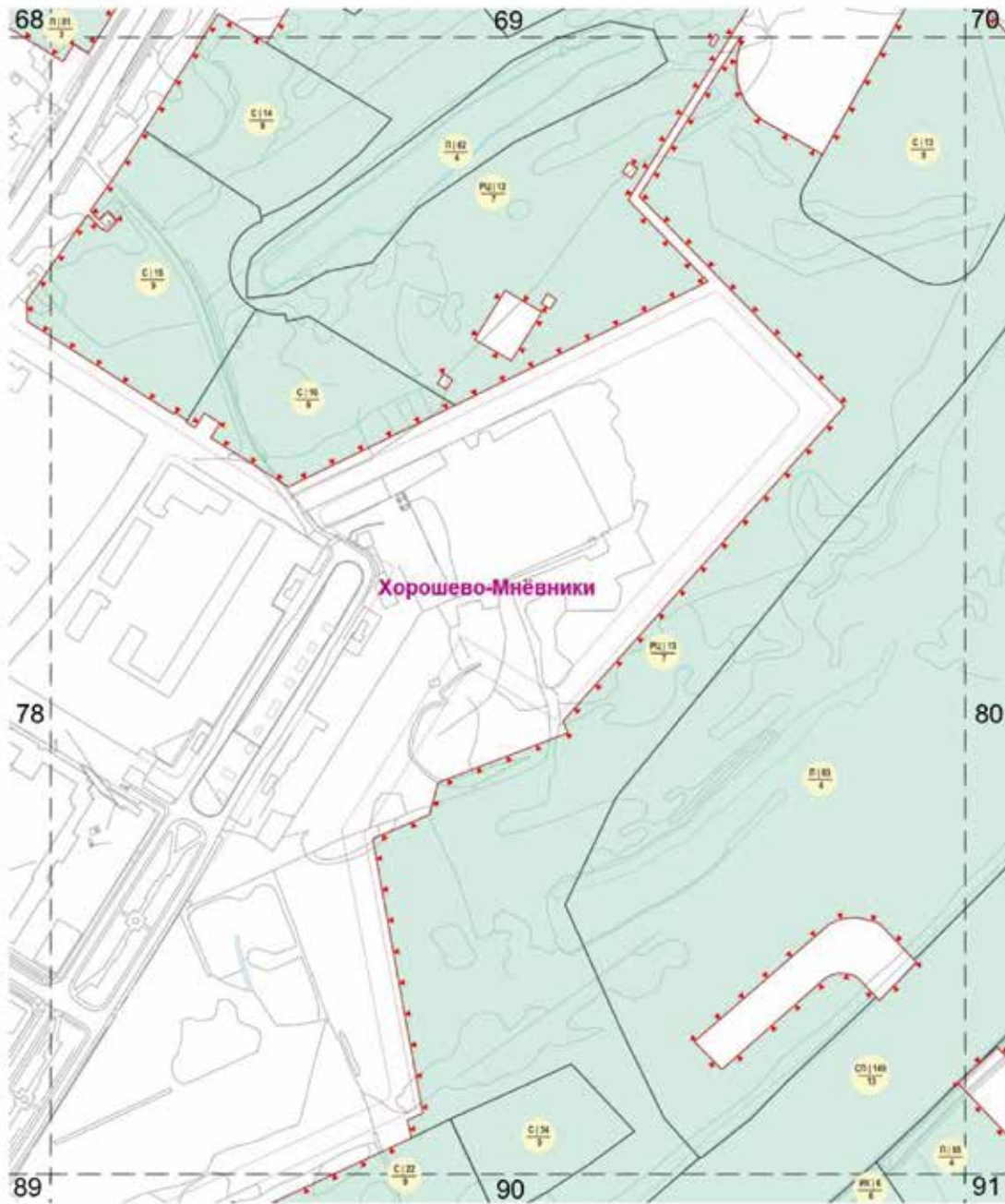


УСЛОВНЫЕ ОБОЗНАЧЕНИЯ

- Граница особо охраняемой природной территории
 - Граница режимов особой охраны
 - Красные линии улично-дорожной сети
 - Особо охраняемая природная территория
- | | |
|--|--------------------------|
| | индекс зоны номер зоны |
| | порядковый номер режима |

Схема режимов особой охраны особо охраняемой природной территории регионального значения
«Природно-исторический парк «Москворецкий»

Лист 79 из 93

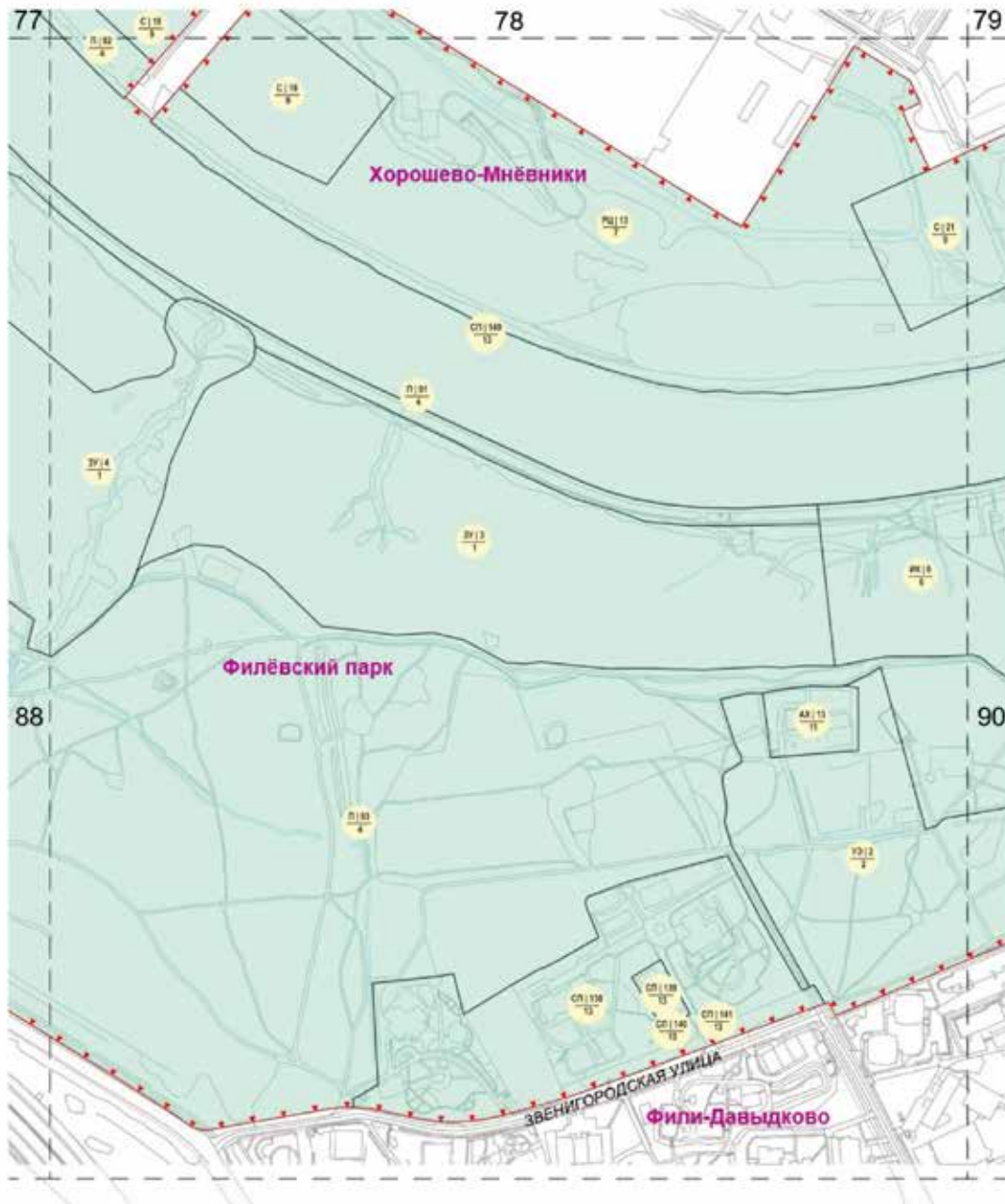


УСЛОВНЫЕ ОБОЗНАЧЕНИЯ






- Граница особо охраняемой природной территории
 - Граница режимов особой охраны
 - Красные линии улично-дорожной сети
 - Особо охраняемая природная территория
- индекс зоны | номер зоны
 порядковый номер режима

Схема режимов особой охраны особо охраняемой природной территории регионального значения
«Природно-исторический парк «Москворецкий»

Лист 89 из 93



УСЛОВНЫЕ ОБОЗНАЧЕНИЯ

-  - Граница особо охраняемой природной территории
-  - Граница режимов особой охраны
-  - Красные линии улично-дорожной сети
-  - Особо охраняемая природная территория
-  - индекс зоны | номер зоны
порядковый номер режима

Приложение 5

к постановлению Правительства Москвы
от 18 июля 2024 г. № 1655-ПП

Внесение изменения в раздел 2 приложения 2 к Положению приложения 12
к постановлению Правительства Москвы от 19 ноября 2020 г. № 2013-ПП

**2. Описание режимов особой охраны особо охраняемой природной территории регионального значения
«Природно-исторический парк «Москворецкий»**

(к схеме режимов особой охраны особо охраняемой природной территории регионального значения
«Природно-исторический парк «Москворецкий»)

№ (п/п)	Режимы особой охраны ООПТ	Разрешаемые/запрещаемые виды деятельности
1	2	3
4. Прогулочные зоны (П-1, П-2, П-3, П-4, П-5, П-6, П-7, П-10, П-11, П-12, П-13, П-14, П-15, П-16, П-17, П-18, П-19, П-20, П-21, П-23, П-24, П-25, П-26, П-27, П-28, П-31, П-32, П-33, П-34, П-35, П-36, П-38, П-39, П-41, П-44, П-45, П-46, П-47, П-48, П-49, П-50, П-51, П-52, П-53, П-54, П-55п, П-56, П-60, П-62, П-63, П-64, П-69, П-70, П-76, П-77, П-78, П-79, П-80, П-82, П-83, П-84, П-85, П-86, П-87, П-88, П-89, П-90, П-91, П-92, П-93, П-94, П-95, П-97, П-98, П-100, П-101, П-102, П-103, П-104)		
4.1	Проведение работ, влияющих на гидрогеологический и геоморфологический режимы местности	Разрешается: – проведение работ, которые могут привести к нарушению гидрогеологического режима местности, почвенного покрова, возникновению и развитию эрозионных и оползневых процессов, при условии проведения специальных технических мероприятий для предотвращения возникновения и развития подобных процессов; – проведение работ по предотвращению развития негативных гидрогеологических и геоморфологических процессов и явлений; – дренирование подтопленных участков; – укрепление склонов природоподобными и искусственными материалами без нарушения гидрологического и гидрогеологического режимов функционирования территории
4.2	Защита и сохранение плодородного слоя почвы	Разрешается рекультивация нарушенных земель в целях проведения природовосстановительных работ. Запрещается безвозвратное уничтожение незагрязненного плодородного слоя почвы
4.3	Сохранение животного мира	Запрещается: – умышленное причинение беспокойства, отлов и уничтожение, разорение гнезд и нор диких животных; – пребывание посетителей с пневматическим и иным оружием, рогатками, сачками и другими орудиями отстрела или отлова животных
4.4	Особый уход и содержание древесно-кустарниковой растительности	Запрещается: – повреждение или самовольные порубки деревьев и кустарников; – проведение рубок в выводково-гнездовой период с 1 апреля по 31 июля; – самовольные посадки деревьев и кустарников, а также другие самовольные действия граждан, направленные на обустройство отдельных участков особо охраняемой природной территории; – обрезка нижних ветвей, кроме случаев опасного нависания ветвей над проезжей и пешеходной частями дорог, кронирование деревьев независимо от их возраста; – добыча из деревьев сока, смолы, нанесение надрезов, надписей и других механических повреждений; – заготовка и сбор всех видов растений и их частей (за исключением регулируемого сенокосения, осуществляемого с целью предотвращения зарастания лугов древесной растительностью);

№ (п/п)	Режимы особой охраны ООПТ	Разрешаемые/запрещаемые виды деятельности
1	2	3
		<ul style="list-style-type: none"> – размещение подъездных путей и мест для установки подъемных кранов в зонах, занятых зелеными насаждениями, нарушение установленных ограждений деревьев; – посадка деревьев и кустарников, являющихся интродуцентами; – побелка деревьев; – применение любых видов пестицидов
4.5	Особый уход и содержание травяного покрова	<p>Запрещается вытаптывание травяного покрова (луговой растительности, газонов и иной растительности) и складирование на нем строительных материалов, песка, мусора, снега, сколов льда и других предметов.</p> <p>Разрешается создание цветников</p>
4.6	Особый уход и содержание околоводной и прибрежной растительности, водоплавающей фауны	<p>Запрещается уничтожение прибрежных ландшафтов с околоводной и прибрежной растительностью, местами обитания и гнездования водной и водоплавающей фауны</p>
4.7	Содержание и обустройство водных объектов	<p>Разрешается:</p> <ul style="list-style-type: none"> – восстановление нарушенных русел водных объектов в естественных берегах; – каптирование родников природными, природоподобными и искусственными материалами
4.8	Содержание местообитаний видов растений и животных, включенных в Красную книгу города Москвы	<p>Запрещается нарушение местообитаний видов растений и животных, включенных в Красную книгу города Москвы или являющихся редкими на особо охраняемой природной территории</p>
4.9	Хозяйственная и иная деятельность	<p>Разрешается:</p> <ul style="list-style-type: none"> – благоустройство территории с целью обеспечения условий для проведения учебных экскурсий и прогулочного отдыха; – устройство переходов через переувлажненные участки; – оборудование смотровых площадок на учебных тропах малыми архитектурными формами и информационными стендами; – проведение работ, связанных с устранением аварийных ситуаций и ликвидацией их последствий; – строительство, ремонт и реконструкция сетей наружного освещения; – содержание и эксплуатация существующих зданий, строений, сооружений и объектов инженерно-транспортной инфраструктуры, необходимых для обеспечения охраны, содержания и использования особо охраняемой природной территории; – размещение нестационарных объектов мелкорозничной сети в границах особо охраняемой природной территории в порядке, установленном Правительством Москвы; – проведение берегоукрепительных и иных гидротехнических работ с применением материалов и конструкций из них, не нарушающих характерных исторических особенностей окружающего природного ландшафта, а также условий обитания и произрастания объектов животного и растительного мира; – строительство, ремонт, реконструкция объектов и сооружений, строительство дорог (в утвержденных красных линиях) и инженерно-технических коммуникаций и сооружений; – ремонт, реконструкция объектов и сооружений (в соответствии с установленными нормативами) на земельных участках, на которых допускается ограниченная хозяйственная деятельность; – строительство, ремонт и обслуживание дорожно-тропиночной и дорожной сети, улучшение прогулочных дорог, преимущественно с сохранением грунтового покрытия (допускается твердое покрытие на основных прогулочных дорогах);

№ (п/п)	Режимы особой охраны ООПТ	Разрешаемые/запрещаемые виды деятельности
1	2	3
		<p>– строительство и реконструкция инженерных и транспортных сооружений высотой до 35 м;</p> <p>– обустройство организованных пикниковых точек;</p> <p>– размещение и поддержание в исправном состоянии (ремонт, замена) площадок отдыха (детских, физкультурных, тихого отдыха);</p> <p>– установка и ремонт малых архитектурных форм (скамьи и лавки, столы, навесы от дождя, беседки, мостики, лестничные спуски, искусственное освещение и иные);</p> <p>– создание и обустройство зон с информационными площадками;</p> <p>– обустройство пляжных зон и других мест отдыха у воды;</p> <p>– организация велосипедных маршрутов;</p> <p>– проведение работ по экологической реставрации и экореабилитации природных экосистем;</p> <p>– проведение противооползневых мероприятий и берегоукрепительных работ, выполняемых по безударной, безвибрационной технологии;</p> <p>– размещение объектов, не являющихся объектами капитального строительства, в границах особо охраняемой природной территории в порядке, установленном Правительством Москвы.</p> <p>Запрещается:</p> <p>– возведение объектов капитального строительства без утвержденного проекта планировки особо охраняемой природной территории;</p> <p>– проведение разрытий для прокладки инженерных коммуникаций без согласования по установленным правилам;</p> <p>– разведение костров, проведение мероприятий, предусматривающих использование открытого огня, использование мангалов и иных приспособлений для тепловой обработки пищи с помощью открытого огня вне специально обустроенных площадок, сжигание сухих листьев и травы, в том числе весенние палы;</p> <p>– изменение вида разрешенного использования земельного участка или его части, если оно может привести к увеличению антропогенных нагрузок на природный комплекс особо охраняемой природной территории;</p> <p>– движение и стоянка механизированных транспортных средств вне дорог общего пользования и специально предусмотренных для этого мест, кроме случаев, связанных с функционированием особо охраняемой природной территории;</p> <p>– въезд, передвижение либо размещение транспортного средства на особо охраняемой природной территории в нарушение порядка, установленного Правительством Москвы;</p> <p>– складирование строительных и горючих материалов и устройство стоянок машин и автомобилей вне специально отведенных мест;</p> <p>– заливка катков на любых видах газонов, под древесными насаждениями;</p> <p>– сбрасывание снега с крыш на участки, занятые насаждениями, без принятия мер, обеспечивающих сохранность деревьев и кустарников;</p> <p>– применение солей в качестве противогололедных средств;</p> <p>– использование земель для садоводства и огородничества;</p> <p>– проведение массовых спортивных, зрелищных и иных мероприятий вне специально выделенных для этих целей мест и без разрешения уполномоченного Правительством Москвы органа исполнительной власти города Москвы;</p> <p>– сбрасывание мусора и других загрязнений на газоны;</p> <p>– образование свалок мусора, снега и льда, за исключением чистого снега, полученного от расчистки садово-парковых дорожек;</p>

№ (п/п)	Режимы особой охраны ООПТ	Разрешаемые/запрещаемые виды деятельности
1	2	3
		<ul style="list-style-type: none">– использование роторных снегоочистительных машин для перекидки снега на зеленые насаждения;– подвешивание на деревьях гамаков, качелей, веревок для сушки белья, забивание в стволы деревьев гвоздей, прикрепление рекламных щитов, электропроводов, электрогирлянд из лампочек, флажковых гирлянд, колючей проволоки и других ограждений, которые могут повредить деревья;– проведение работ, в том числе по уходу за территорией, меняющих вертикальную и горизонтальную структуру ландшафтов, способных к самовосстановлению и устойчивому функционированию

Приложение 6

к постановлению Правительства Москвы
от 18 июля 2024 г. № 1655-ПП

Внесение изменений в раздел 1 приложения 3 к Положению приложения 12
к постановлению Правительства Москвы от 19 ноября 2020 г. № 2013-ПП

1. Схема границ земельных участков, на территории которых допускается строительство, реконструкция объектов капитального строительства на особо охраняемой природной территории регионального значения «Природно-исторический парк «Москворецкий»

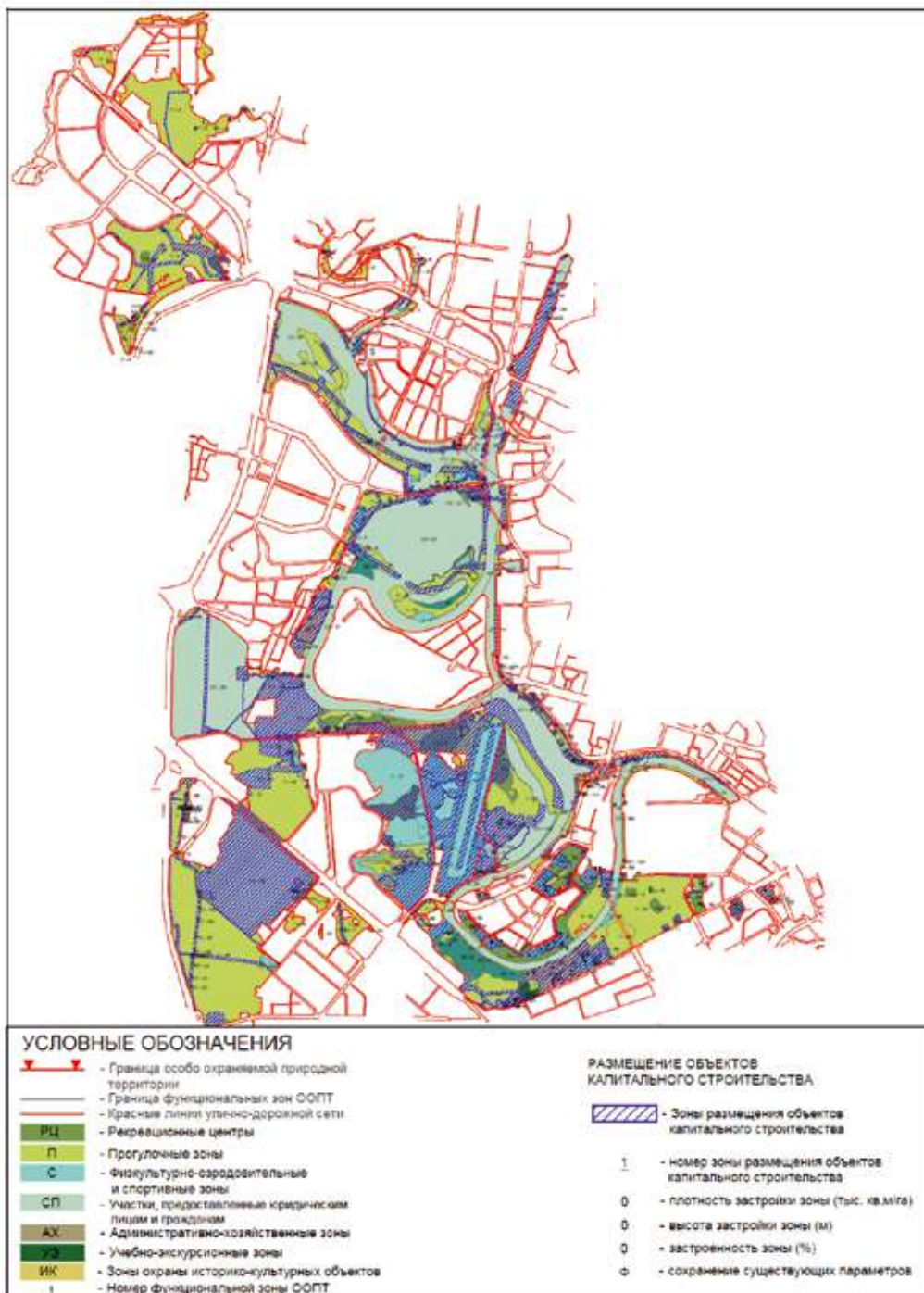


Схема границ земельных участков, на территории которых допускается строительство, реконструкция объектов капитального строительства на особо охраняемой природной территории регионального значения «Природно-исторический парк «Москворецкий»

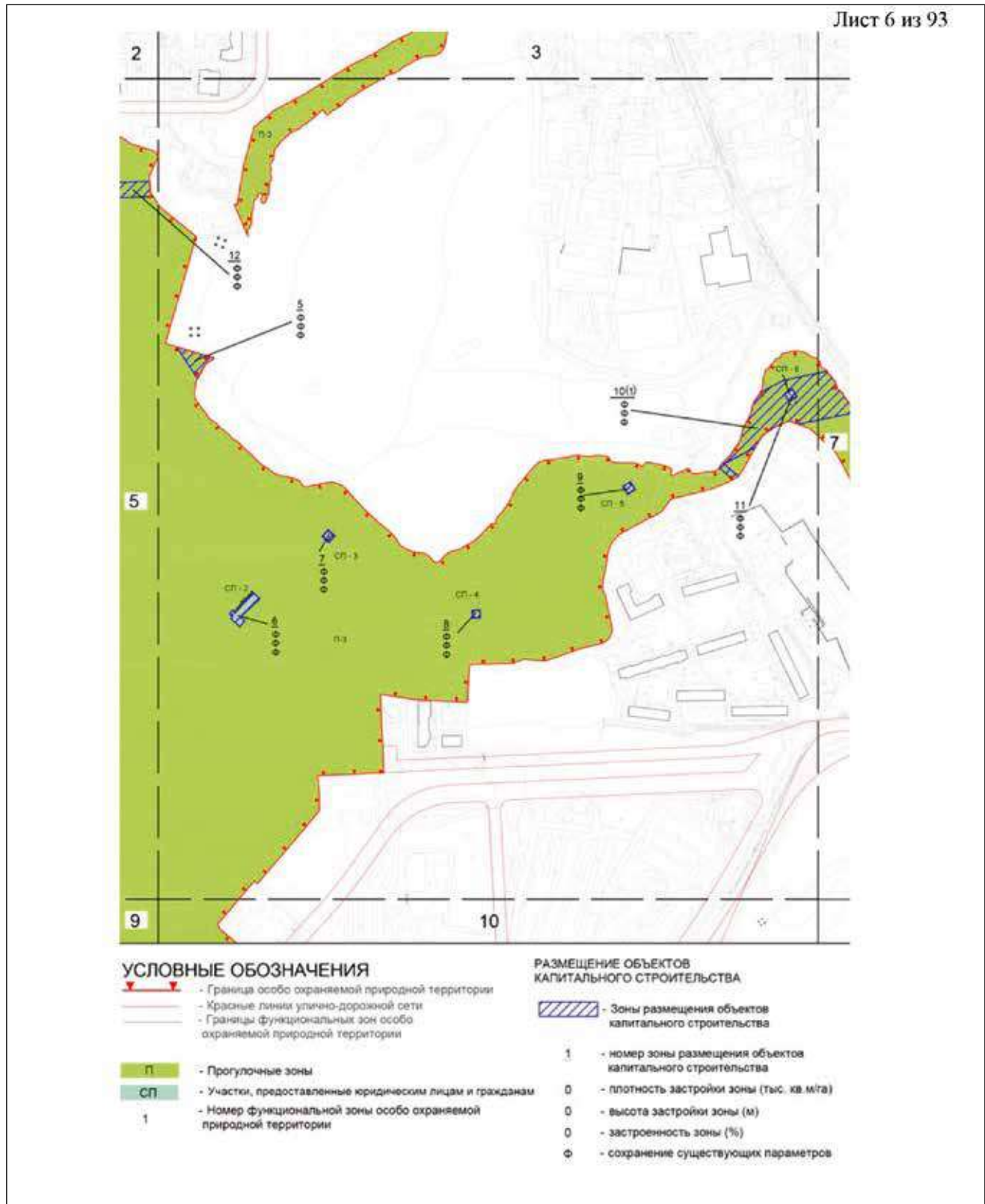
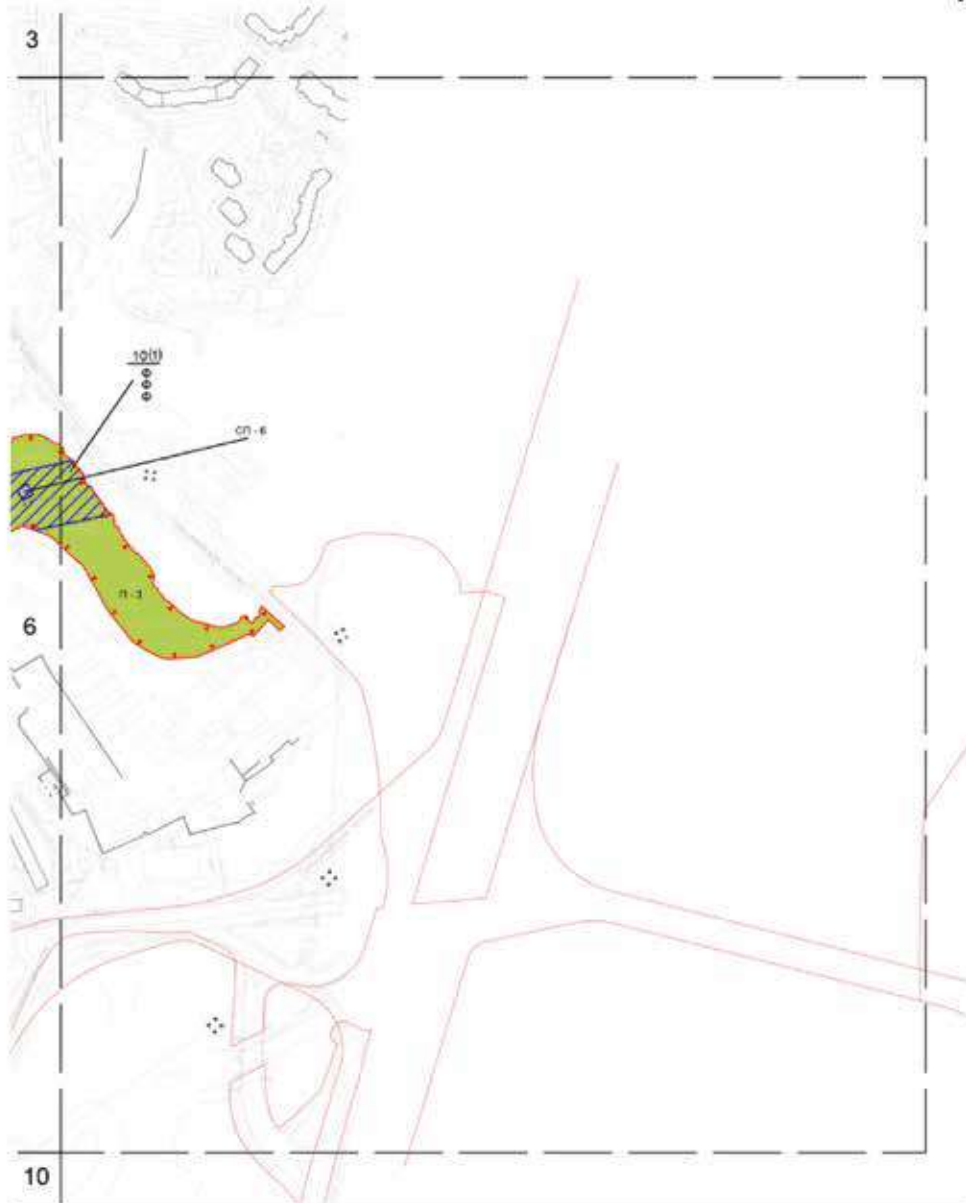


Схема границ земельных участков, на территории которых допускается строительство, реконструкция объектов капитального строительства на особо охраняемой природной территории регионального значения «Природно-исторический парк «Москворецкий»

Лист 7 из 93

**УСЛОВНЫЕ ОБОЗНАЧЕНИЯ**

- Граница особо охраняемой природной территории
- Красные линии улично-дорожной сети
- Границы функциональных зон особо охраняемой природной территории
- Проголосные зоны
- Участки, предоставленные юридическим лицам и гражданам
- Номер функциональной зоны особо охраняемой природной территории

РАЗМЕЩЕНИЕ ОБЪЕКТОВ КАПИТАЛЬНОГО СТРОИТЕЛЬСТВА

- Зоны размещения объектов капитального строительства
- номер зоны размещения объектов капитального строительства
- плотность застройки зоны (тыс. кв м/га)
- высота застройки зоны (м)
- застроенность зоны (%)
- сохранение существующих параметров

Схема границ земельных участков, на территории которых допускается строительство, реконструкция объектов капитального строительства на особо охраняемой природной территории регионального значения «Природно-исторический парк «Москворецкий»

Лист 11 из 93

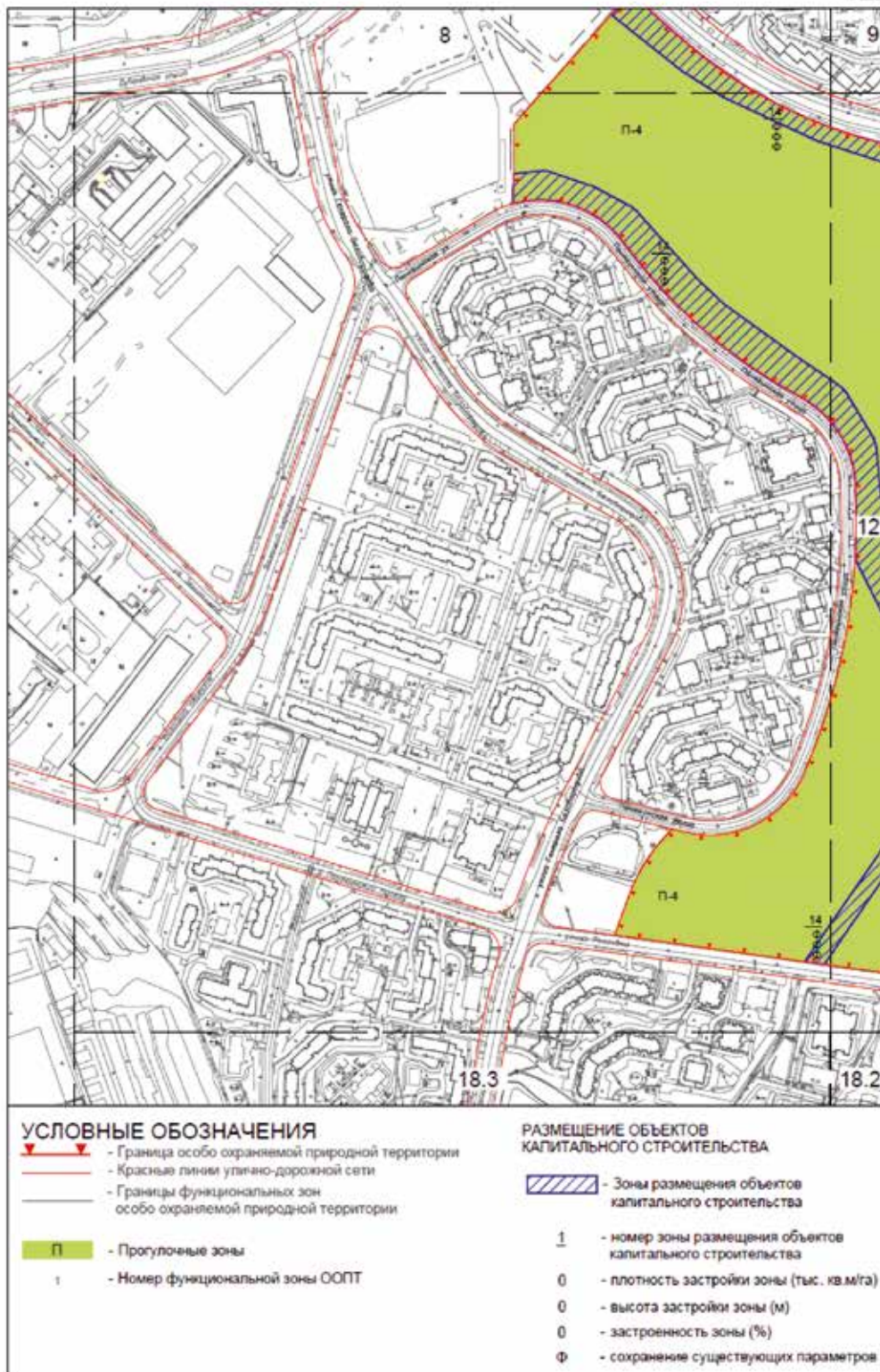


Схема границ земельных участков, на территории которых допускается строительство, реконструкция объектов капитального строительства на особо охраняемой природной территории регионального значения «Природно-исторический парк «Москворецкий»

Лист 12 из 93



Схема границ земельных участков, на территории которых допускается строительство, реконструкция объектов капитального строительства на особо охраняемой природной территории регионального значения «Природно-исторический парк «Москворецкий»

Лист 17 из 93



Схема границ земельных участков, на территории которых допускается строительство, реконструкция объектов капитального строительства на особо охраняемой природной территории регионального значения «Природно-исторический парк «Москворецкий»

Лист 18.2 из 93

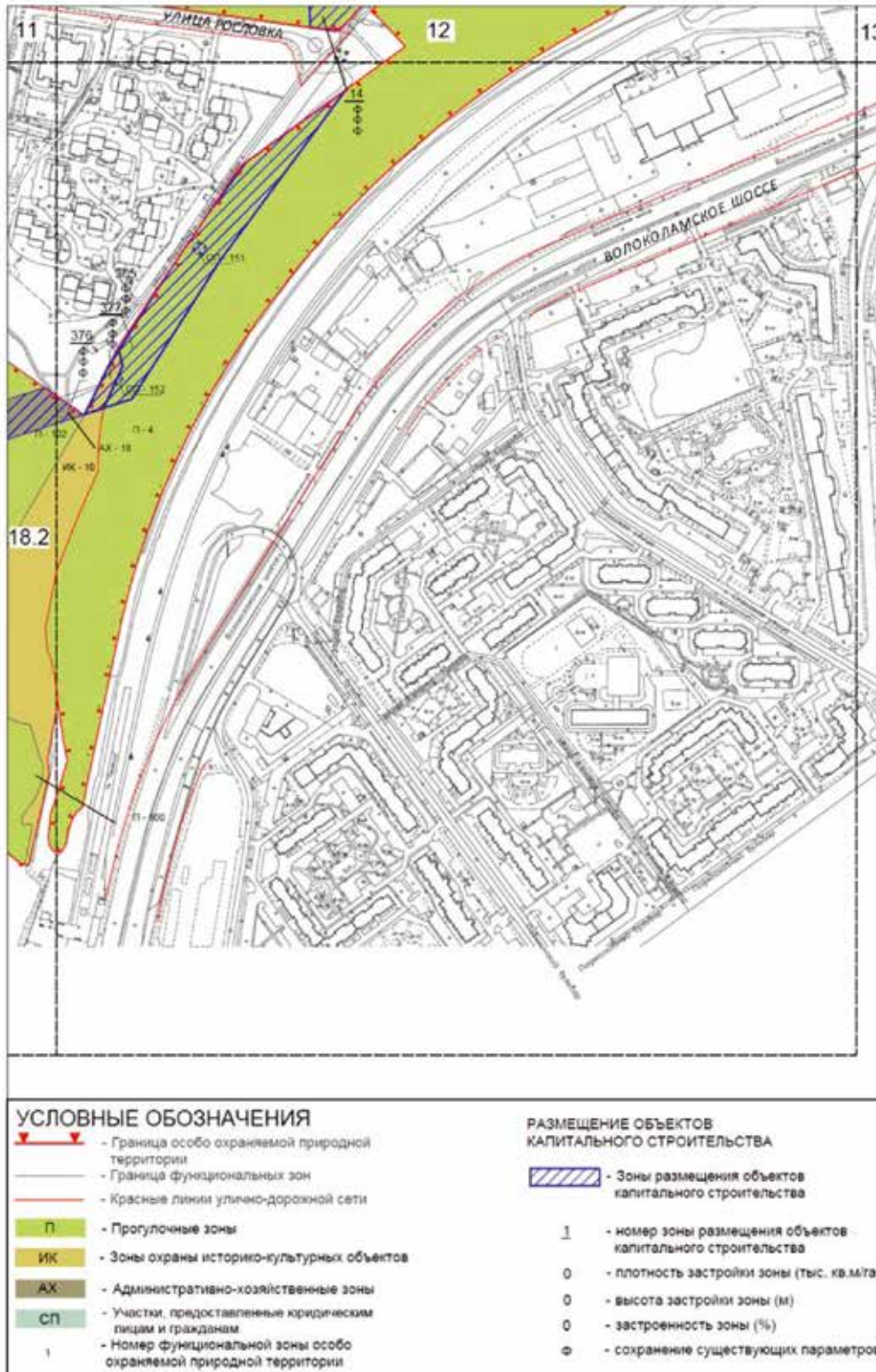


Схема границ земельных участков, на территории которых допускается строительство, реконструкция объектов капитального строительства на особо охраняемой природной территории регионального значения «Природно-исторический парк «Москворецкий»

Лист 18.3 из 93



УСЛОВНЫЕ ОБОЗНАЧЕНИЯ

- Граница особо охраняемой природной территории
- Красные линии улично-дорожной сети
- Границы функциональных зон особо охраняемой природной территории
- П - Прогулочные зоны
- ИК - Зоны охраны историко-культурных объектов
- АХ - Административно-хозяйственные зоны
- Номер функциональной зоны ООПТ

РАЗМЕЩЕНИЕ ОБЪЕКТОВ КАПИТАЛЬНОГО СТРОИТЕЛЬСТВА

- Зоны размещения объектов капитального строительства
- номер зоны размещения объектов капитального строительства
- плотность застройки зоны (тыс. кв. м/га)
- высота застройки зоны (м)
- застроенность зоны (%)
- сохранение существующих параметров

Схема границ земельных участков, на территории которых допускается строительство, реконструкция объектов капитального строительства на особо охраняемой природной территории регионального значения «Природно-исторический парк «Москворецкий»

Лист 21 из 93

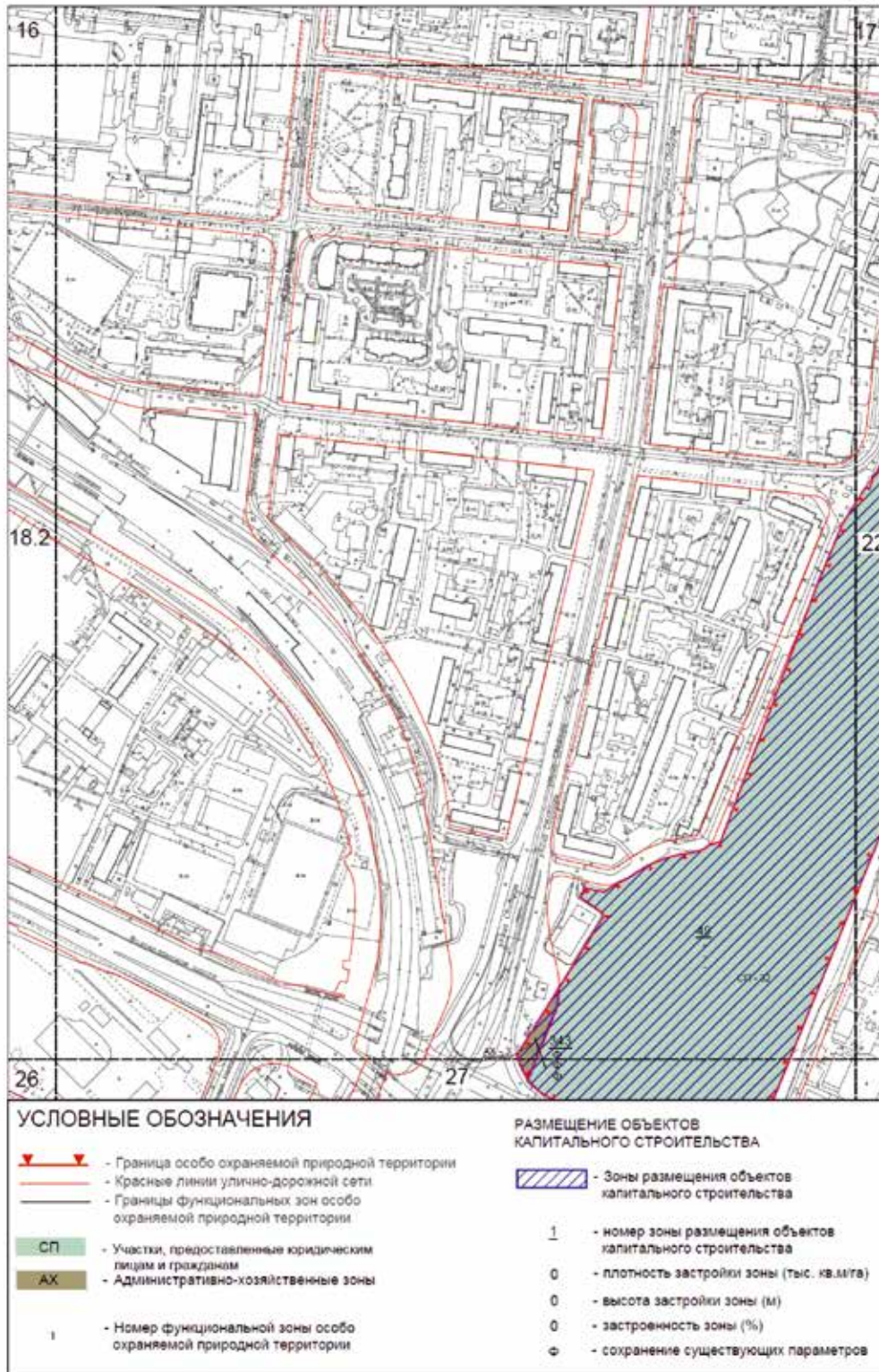


Схема границ земельных участков, на территории которых допускается строительство, реконструкция объектов капитального строительства на особо охраняемой природной территории регионального значения «Природно-исторический парк «Москворецкий»

Лист 22 из 93

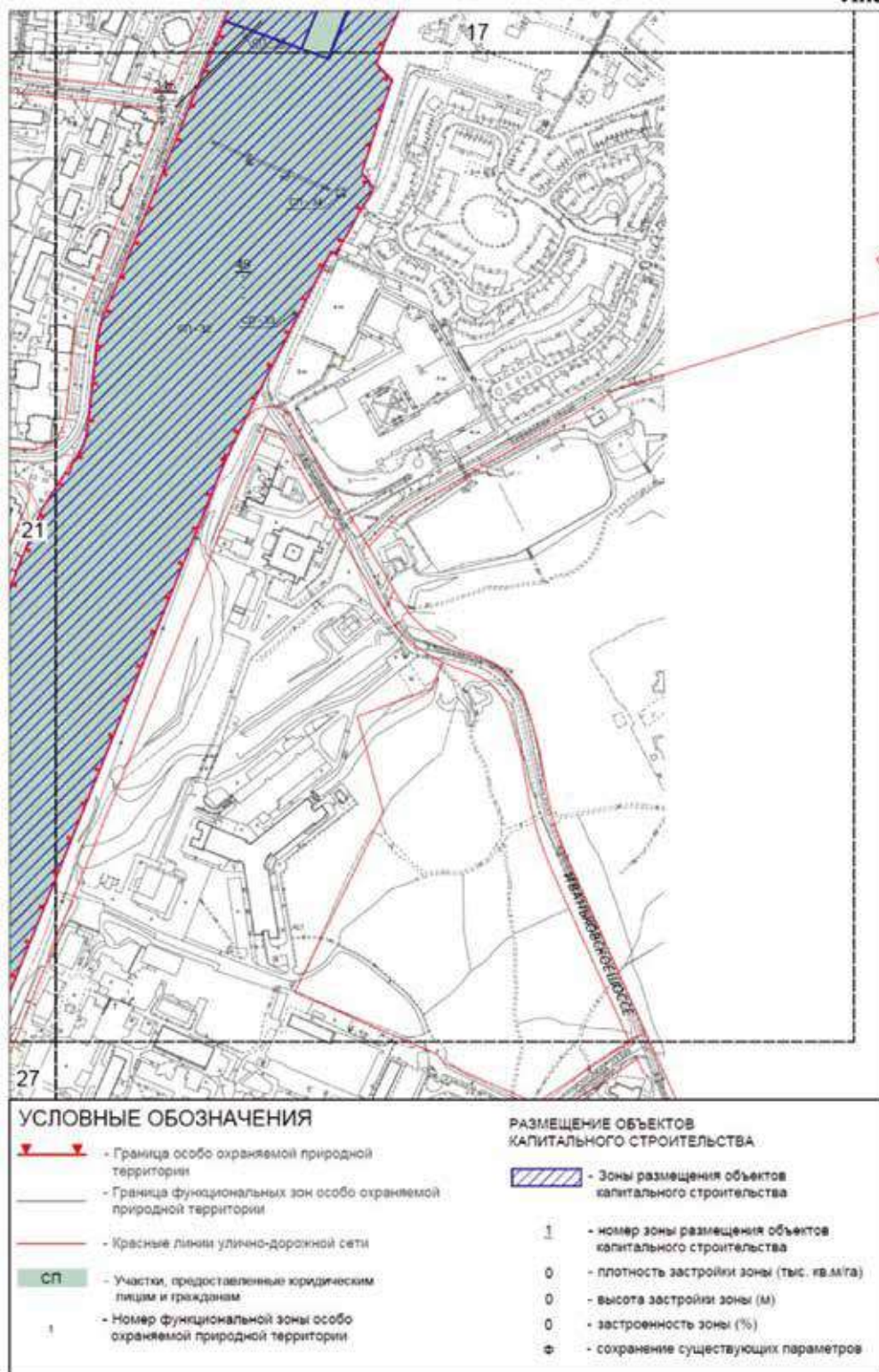


Схема границ земельных участков, на территории которых допускается строительство, реконструкция объектов капитального строительства на особо охраняемой природной территории регионального значения «Природно-исторический парк «Москворецкий»

Лист 25 из 93

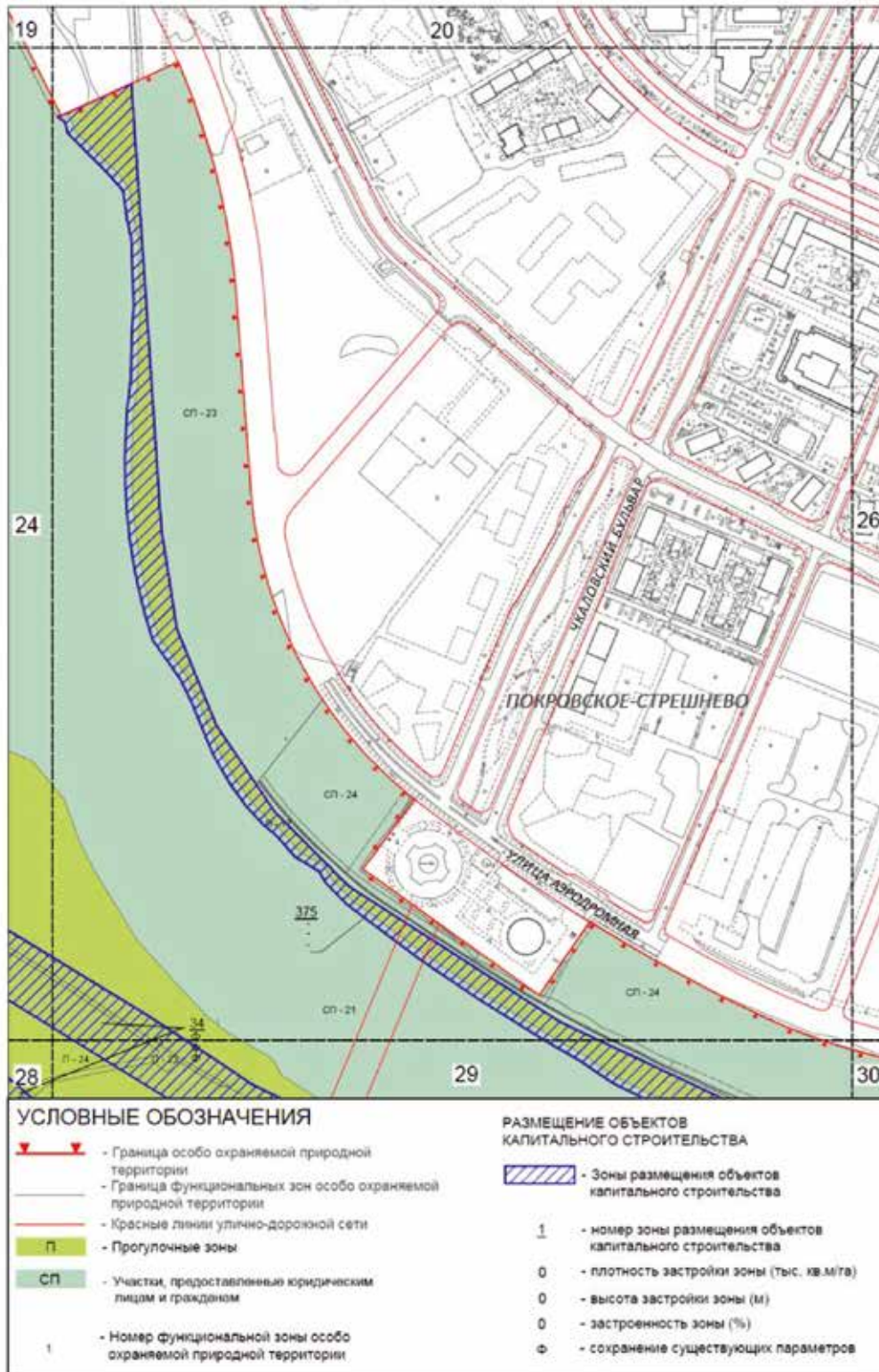


Схема границ земельных участков, на территории которых допускается строительство, реконструкция объектов капитального строительства на особо охраняемой природной территории регионального значения «Природно-исторический парк «Москворецкий»

Лист 27 из 93

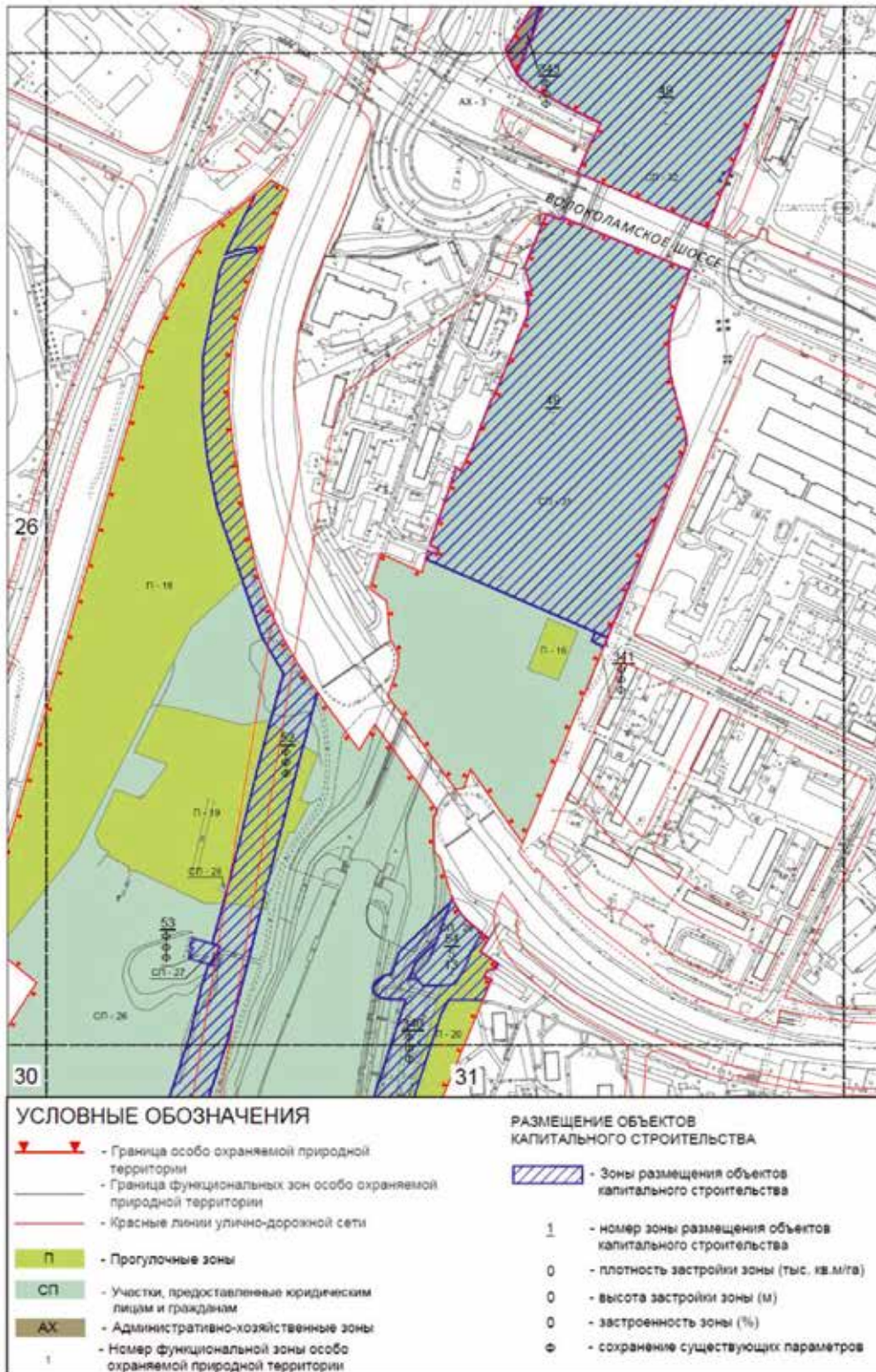


Схема границ земельных участков, на территории которых допускается строительство, реконструкция объектов капитального строительства на особо охраняемой природной территории регионального значения «Природно-исторический парк «Москворецкий»

Лист 29 из 93

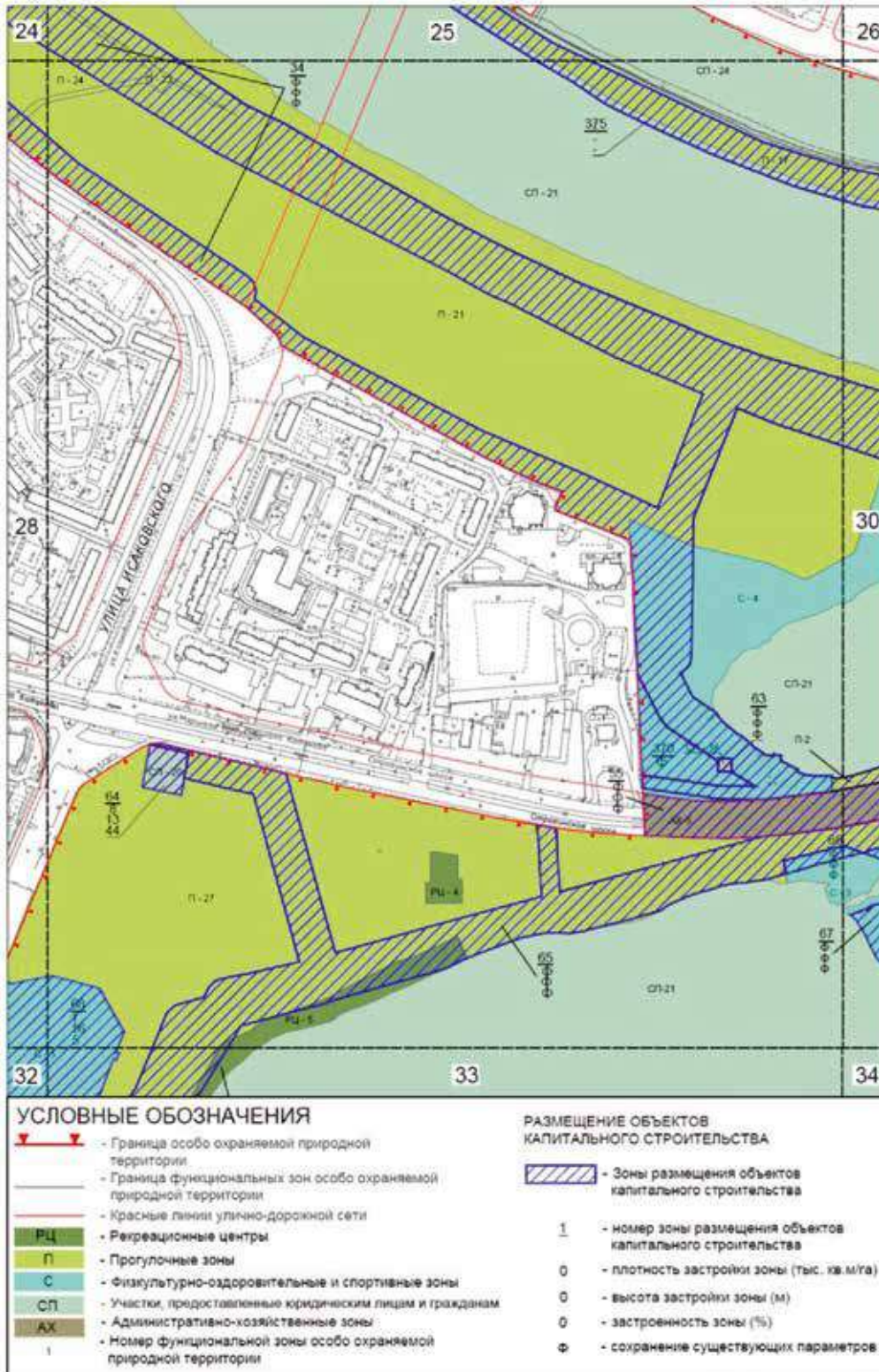


Схема границ земельных участков, на территории которых допускается строительство, реконструкция объектов капитального строительства на особо охраняемой природной территории регионального значения «Природно-исторический парк «Москворецкий»

Лист 30 из 93

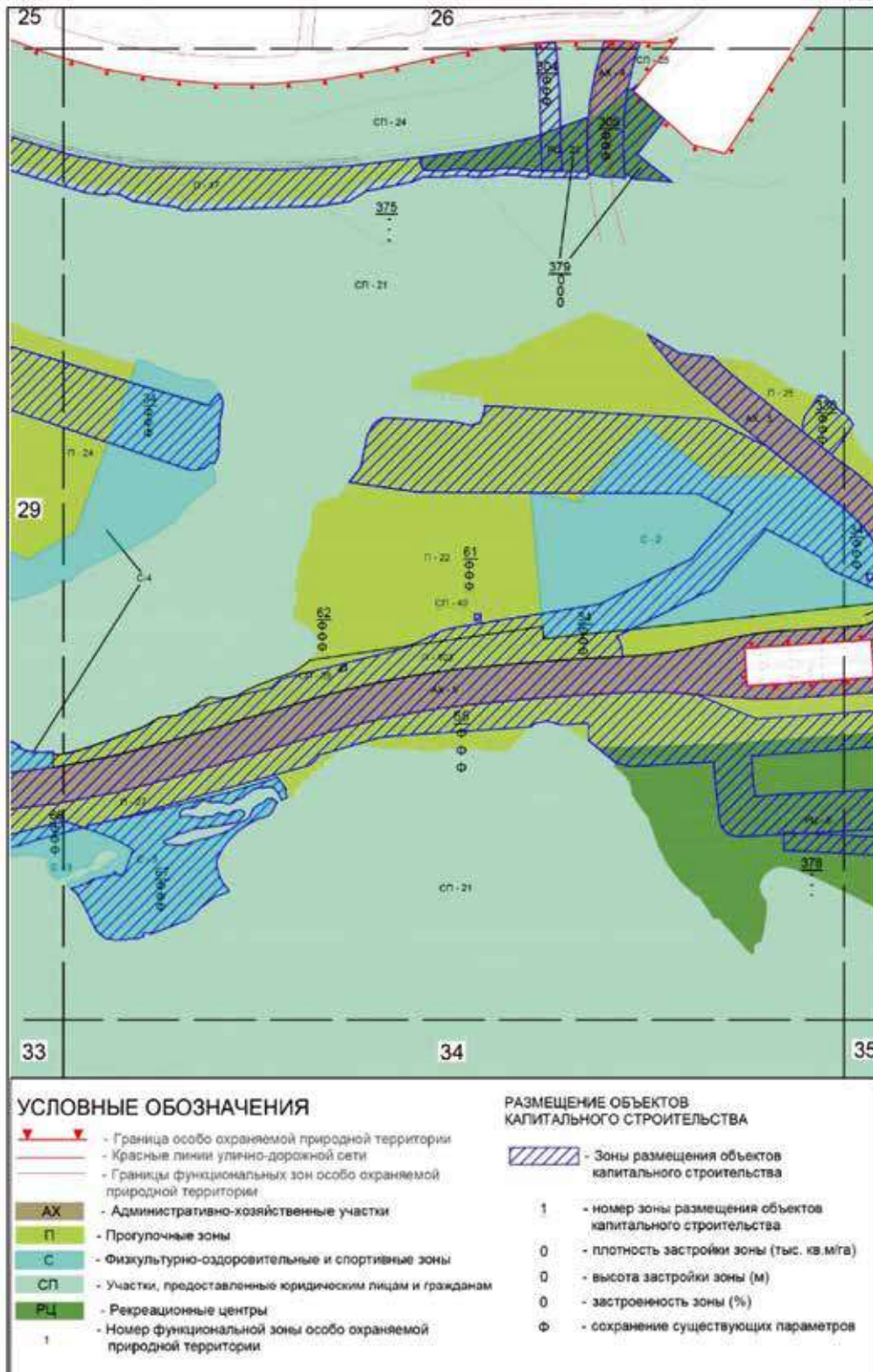


Схема границ земельных участков, на территории которых допускается строительство, реконструкция объектов капитального строительства на особо охраняемой природной территории регионального значения «Природно-исторический парк «Москворецкий»

Лист 31 из 93

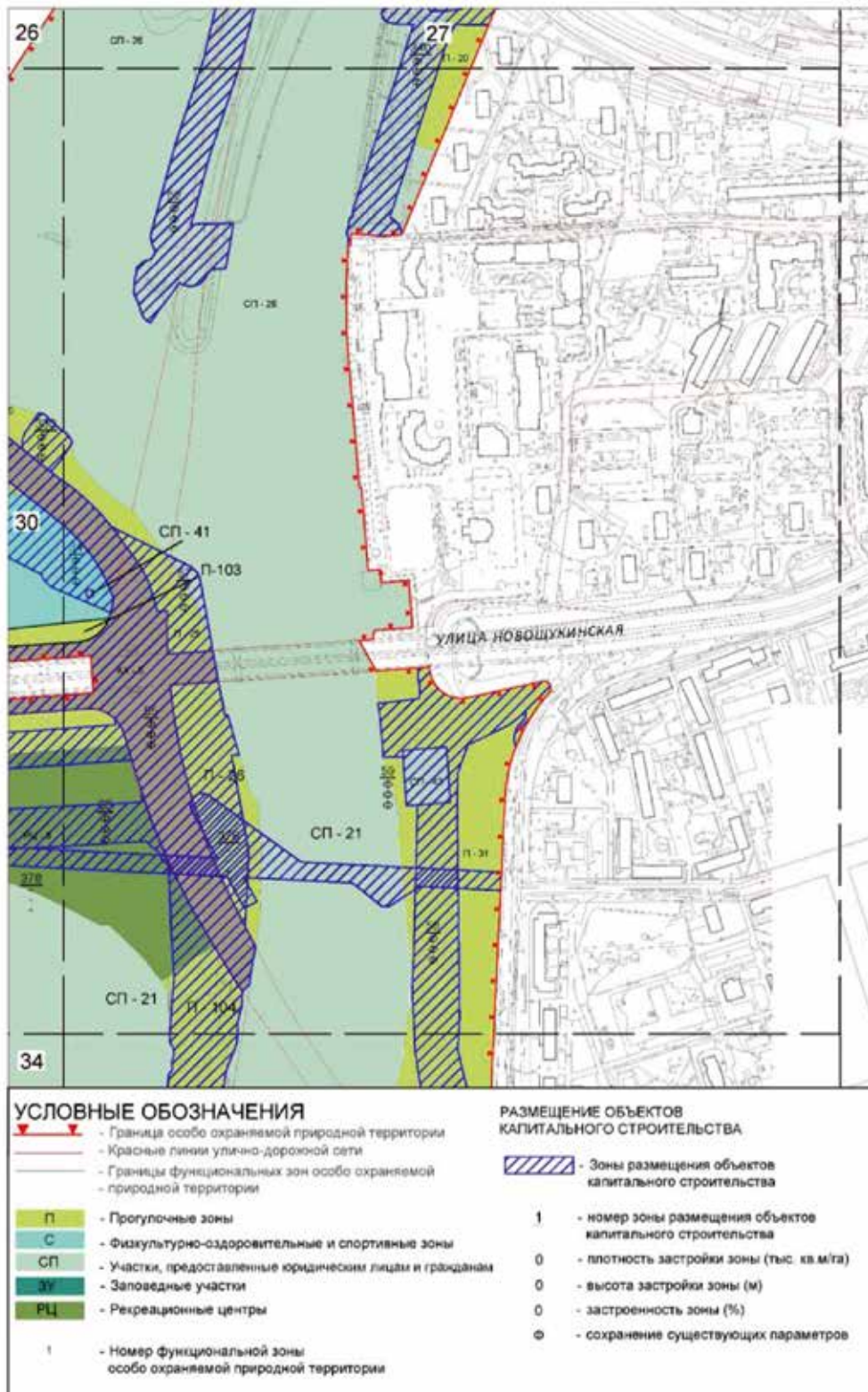


Схема границ земельных участков, на территории которых допускается строительство, реконструкция объектов капитального строительства на особо охраняемой природной территории регионального значения «Природно-исторический парк «Москворецкий»

Лист 32 из 93

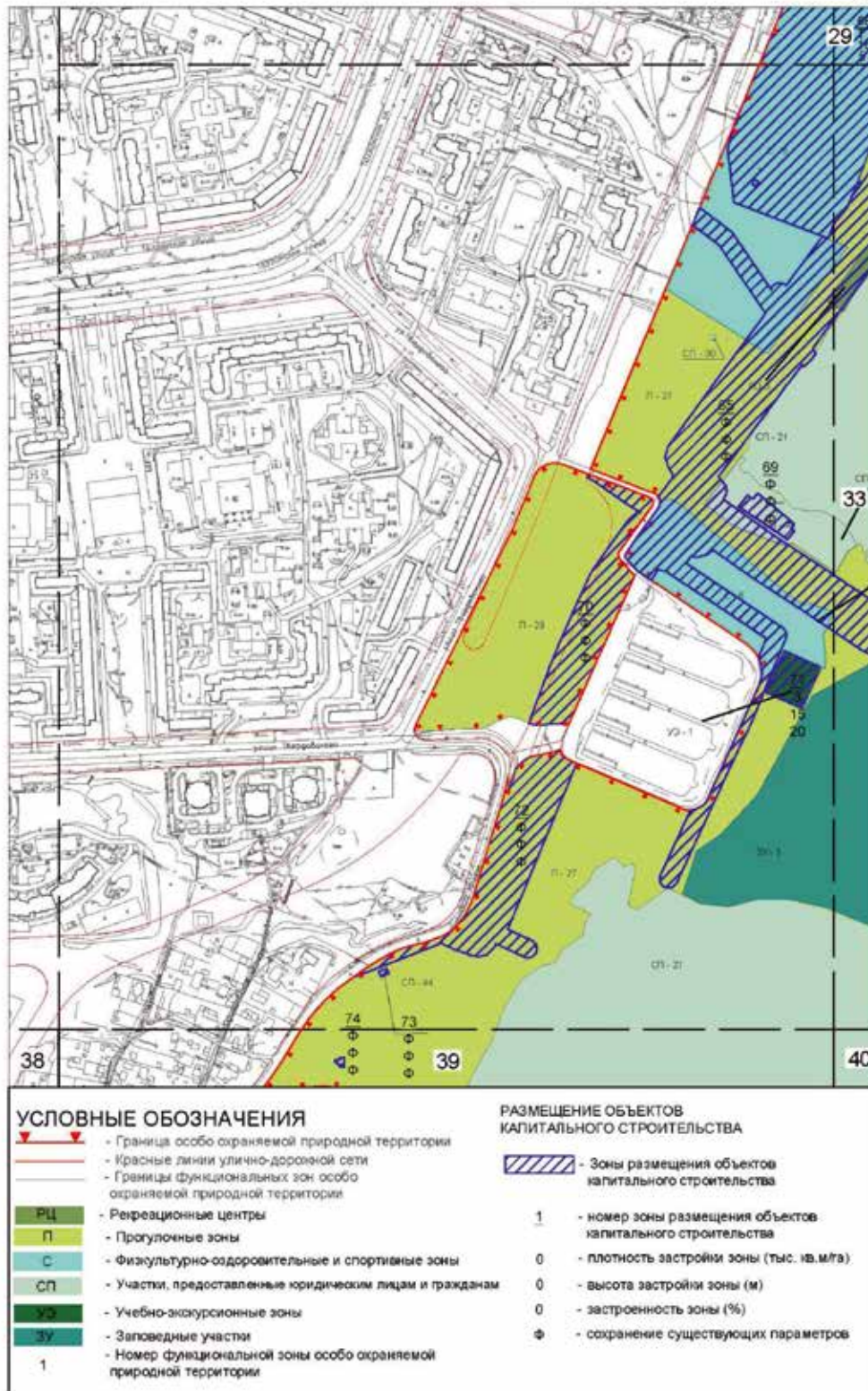


Схема границ земельных участков, на территории которых допускается строительство, реконструкция объектов капитального строительства на особо охраняемой природной территории регионального значения «Природно-исторический парк «Москворецкий»

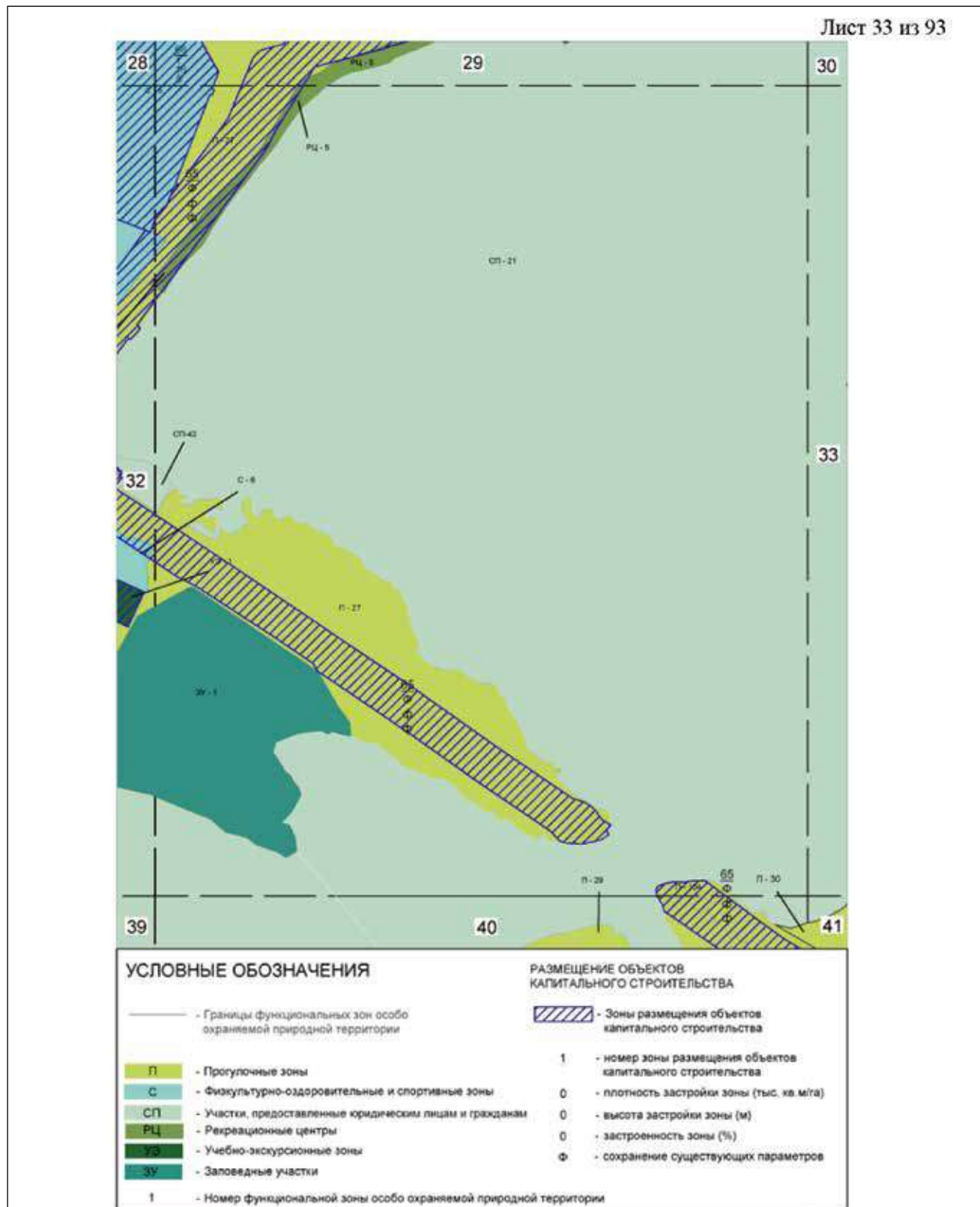


Схема границ земельных участков, на территории которых допускается строительство, реконструкция объектов капитального строительства на особо охраняемой природной территории регионального значения «Природно-исторический парк «Москворецкий»

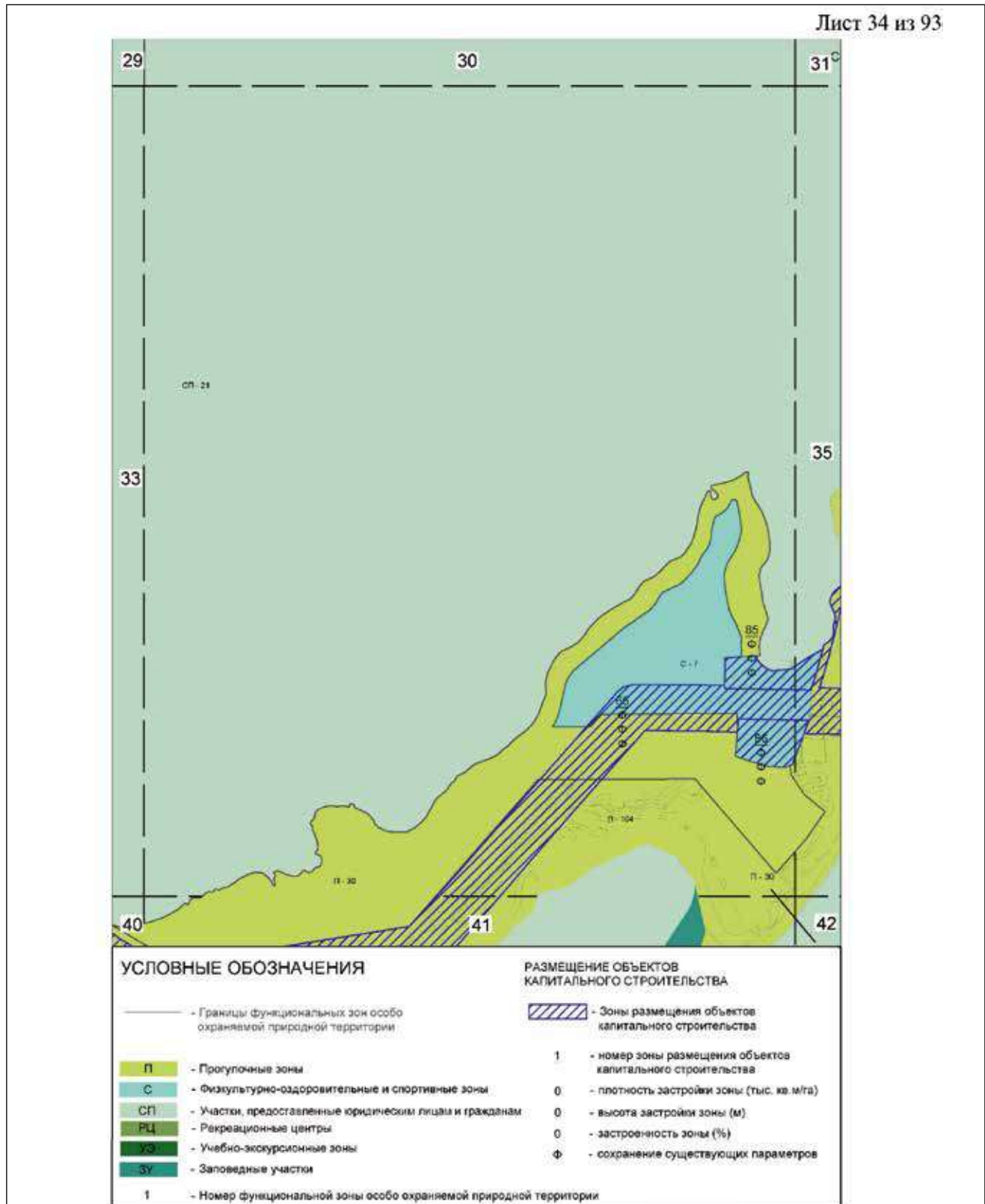


Схема границ земельных участков, на территории которых допускается строительство, реконструкция объектов капитального строительства на особо охраняемой природной территории регионального значения «Природно-исторический парк «Москворецкий»

Лист 35 из 93

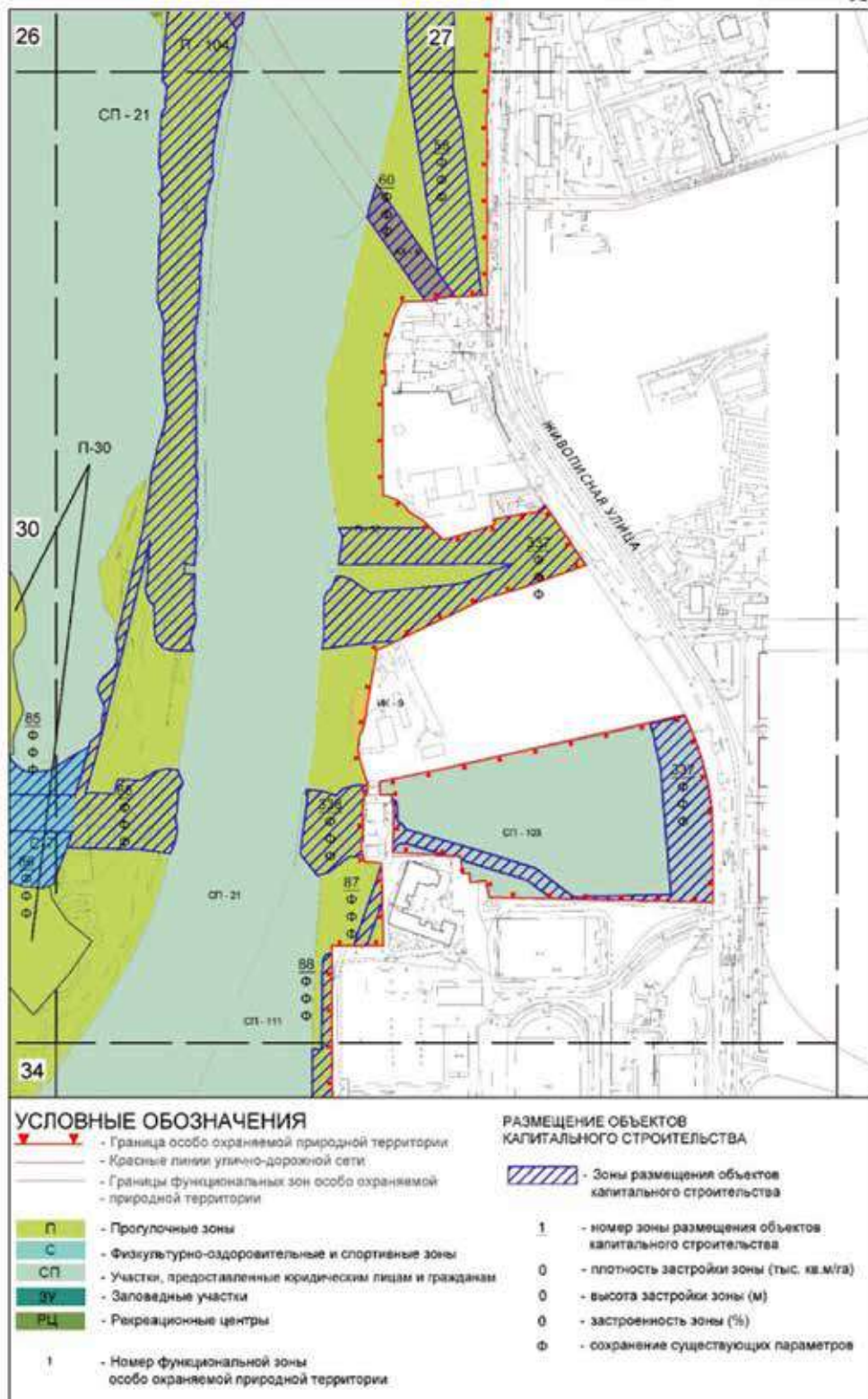


Схема границ земельных участков, на территории которых допускается строительство, реконструкция объектов капитального строительства на особо охраняемой природной территории регионального значения «Природно-исторический парк «Москворецкий»

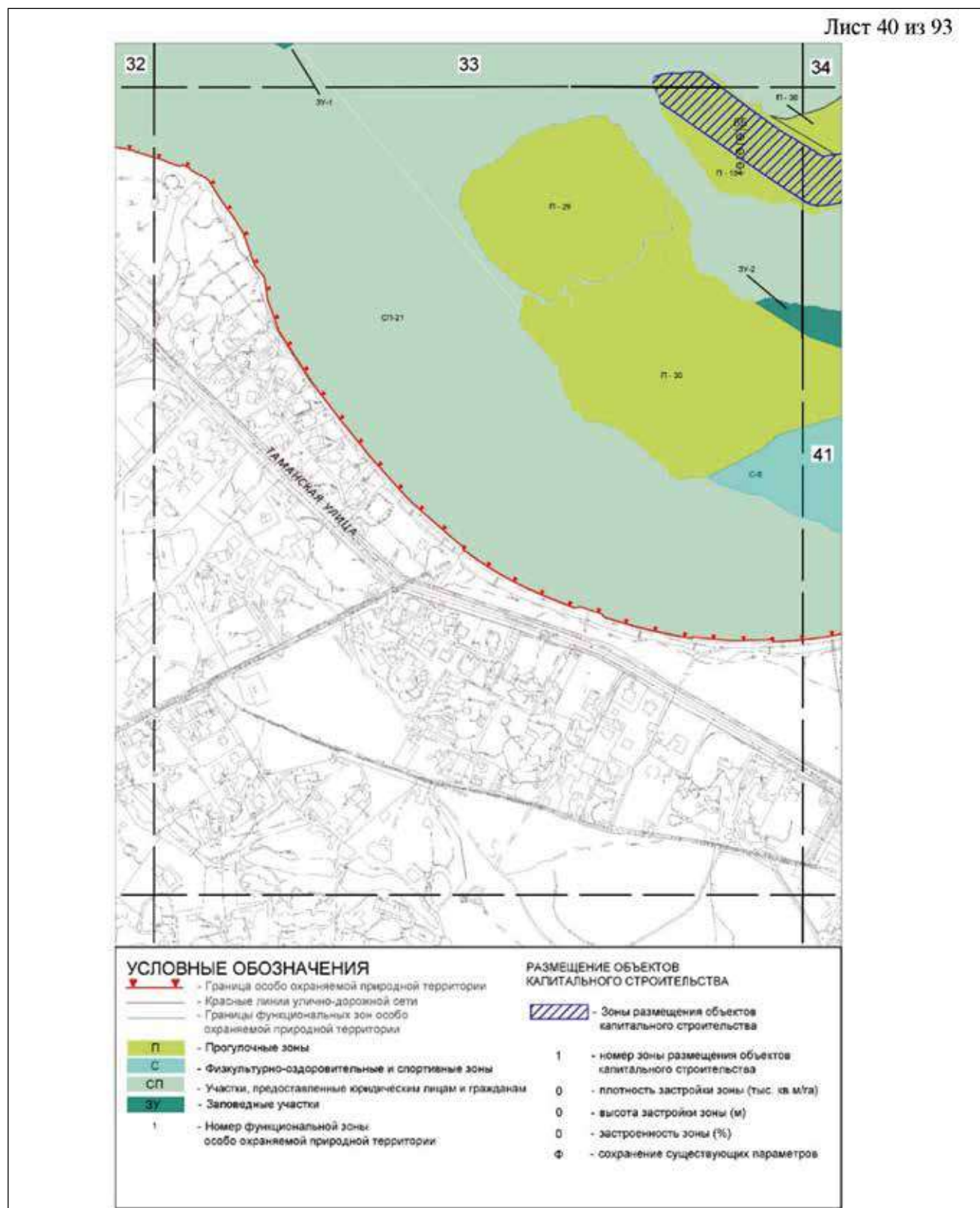


Схема границ земельных участков, на территории которых допускается строительство, реконструкция объектов капитального строительства на особо охраняемой природной территории регионального значения «Природно-исторический парк «Москворецкий»

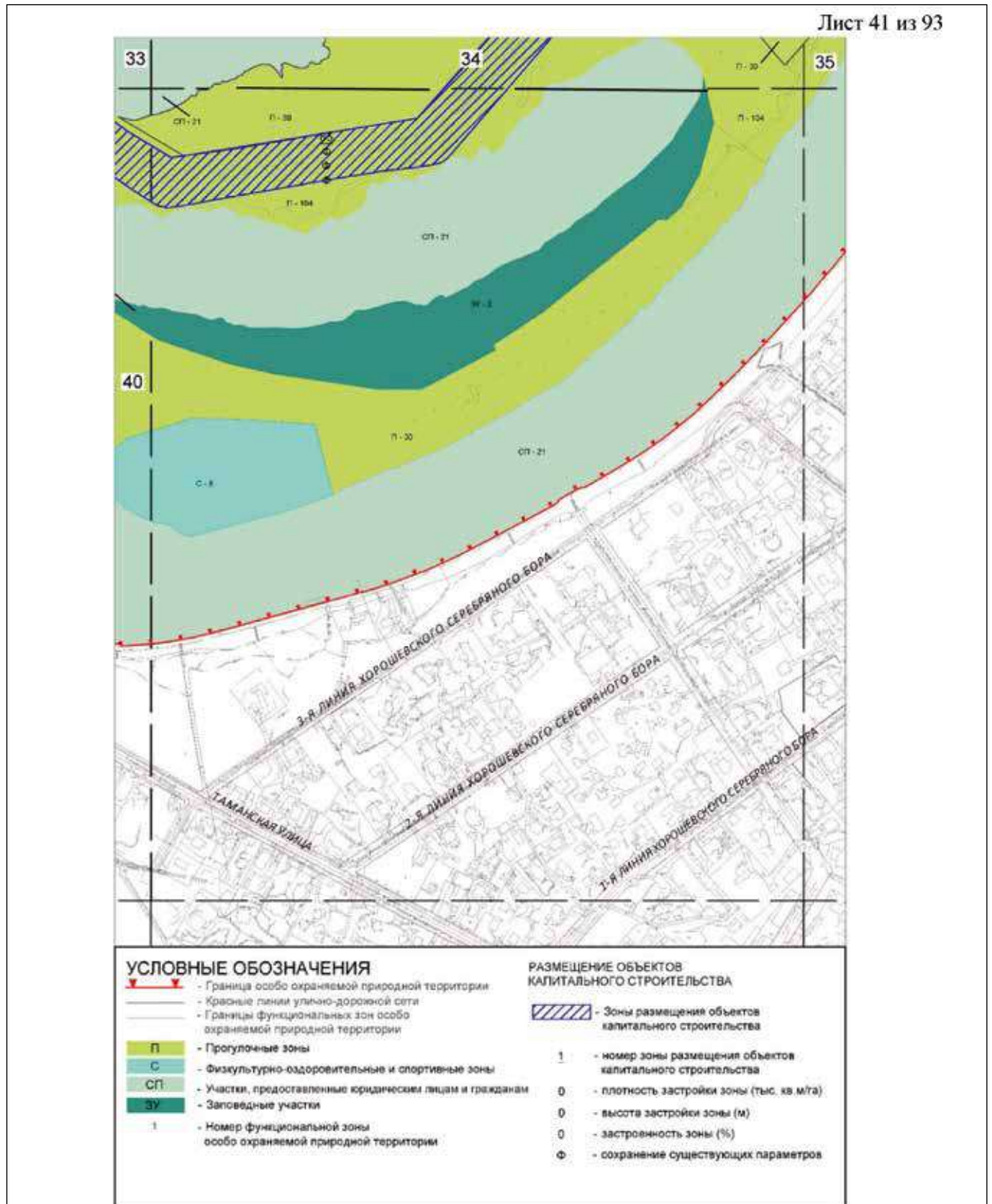


Схема границ земельных участков, на территории которых допускается строительство, реконструкция объектов капитального строительства на особо охраняемой природной территории регионального значения «Природно-исторический парк «Москворецкий»

Лист 54 из 93

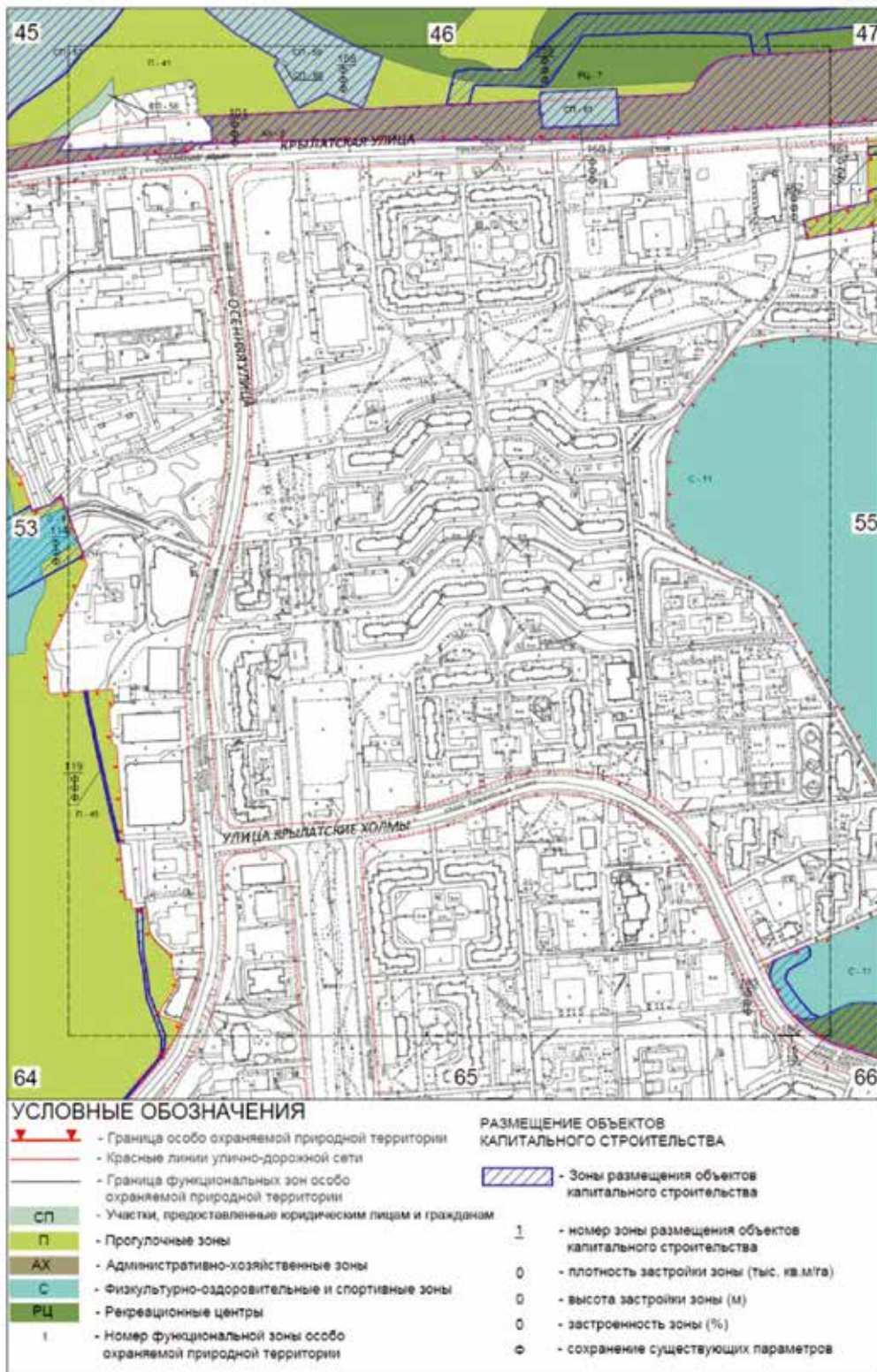


Схема границ земельных участков, на территории которых допускается строительство, реконструкция объектов капитального строительства на особо охраняемой природной территории регионального значения «Природно-исторический парк «Москворецкий»

Лист 69 из 93

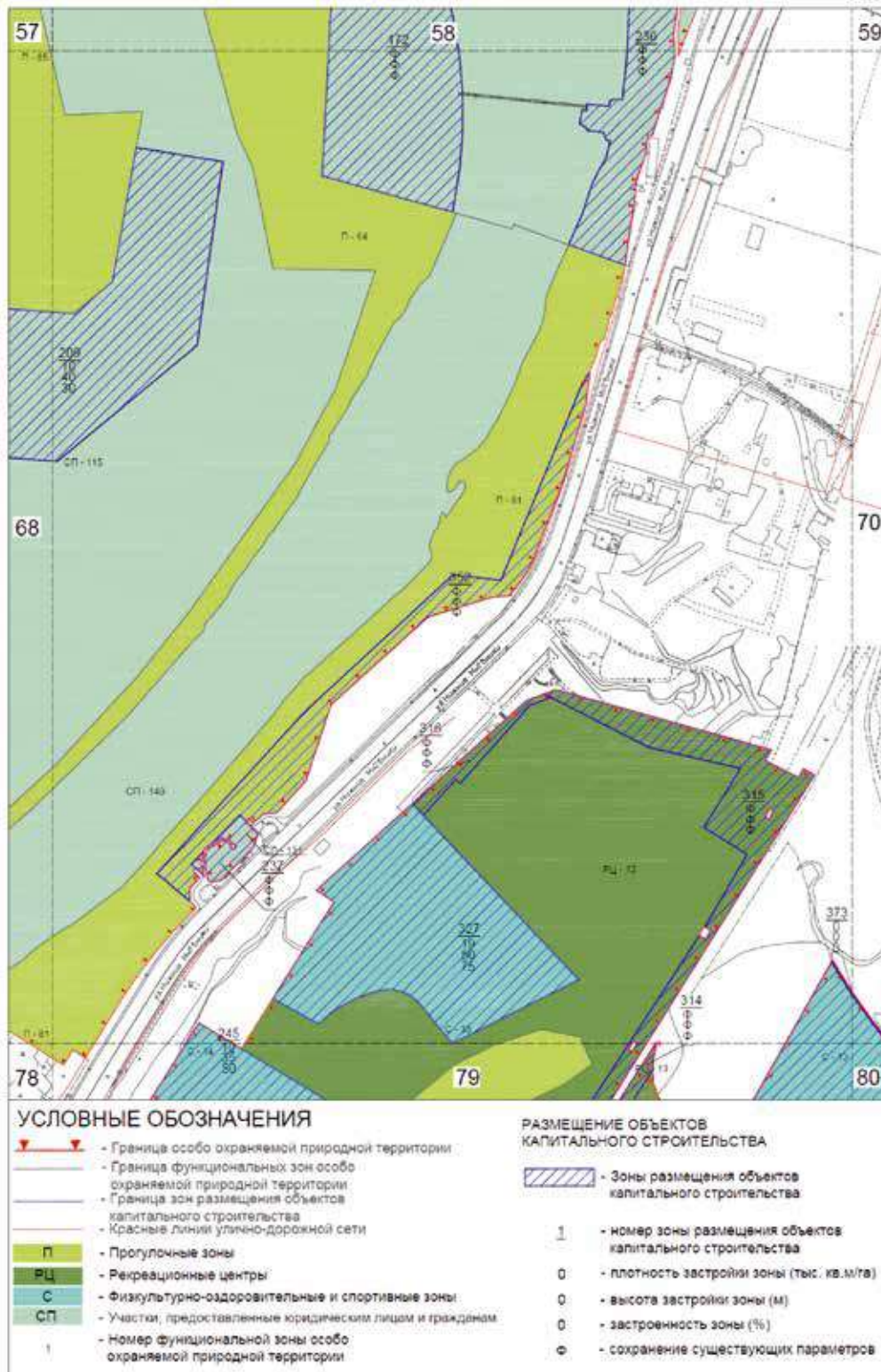


Схема границ земельных участков, на территории которых допускается строительство, реконструкция объектов капитального строительства на особо охраняемой природной территории регионального значения «Природно-исторический парк «Москворецкий»

Лист 70 из 93



Схема границ земельных участков, на территории которых допускается строительство, реконструкция объектов капитального строительства на особо охраняемой природной территории регионального значения «Природно-исторический парк «Москворецкий»

Лист 78 из 93

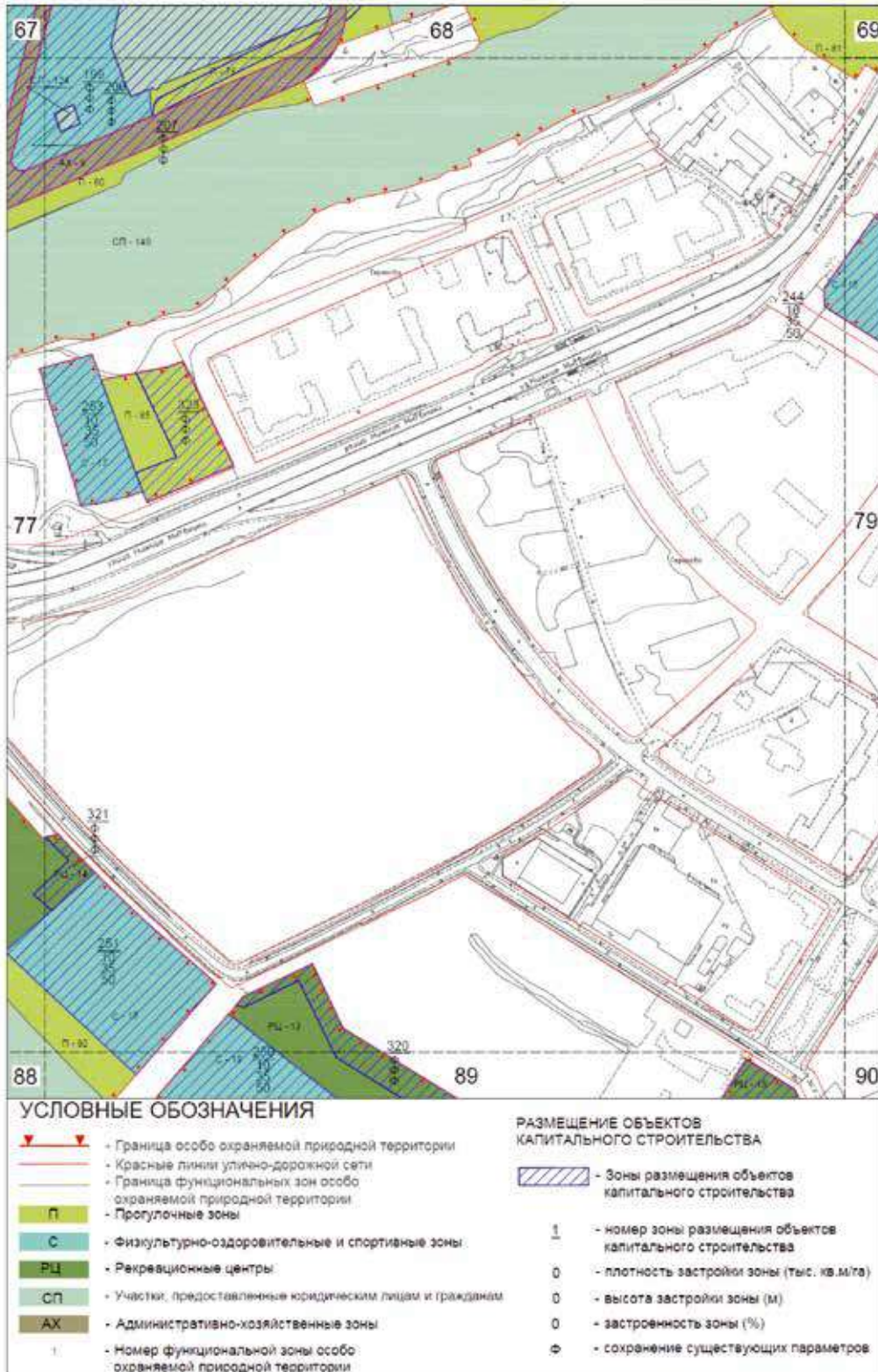


Схема границ земельных участков, на территории которых допускается строительство, реконструкция объектов капитального строительства на особо охраняемой природной территории регионального значения «Природно-исторический парк «Москворецкий»

Лист 79 из 93



Схема границ земельных участков, на территории которых допускается строительство, реконструкция объектов капитального строительства на особо охраняемой природной территории регионального значения «Природно-исторический парк «Москворецкий»

Лист 80 из 93

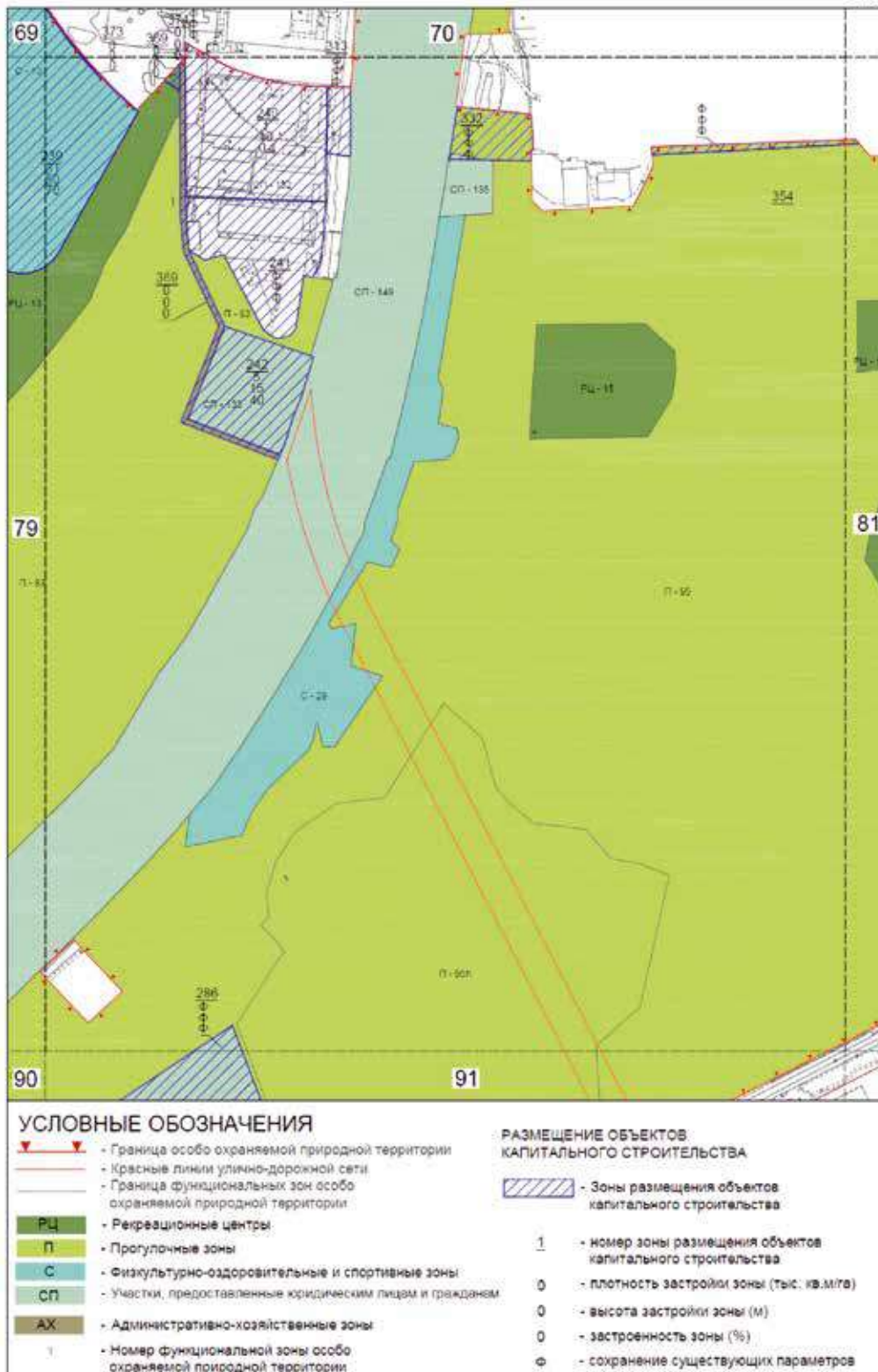


Схема границ земельных участков, на территории которых допускается строительство, реконструкция объектов капитального строительства на особо охраняемой природной территории регионального значения «Природно-исторический парк «Москворецкий»

Лист 83 из 93

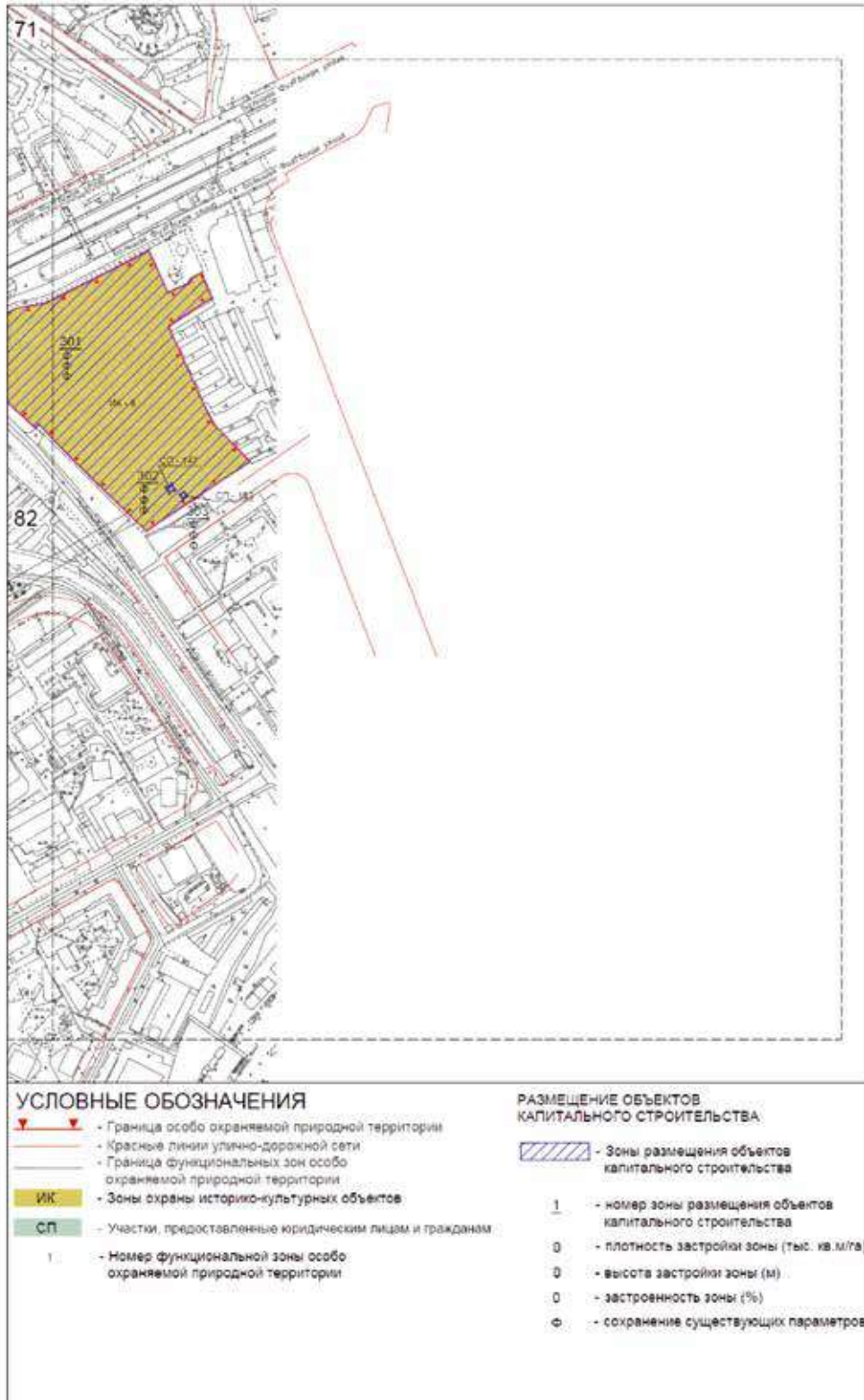


Схема границ земельных участков, на территории которых допускается строительство, реконструкция объектов капитального строительства на особо охраняемой природной территории регионального значения «Природно-исторический парк «Москворецкий»

Лист 89 из 93

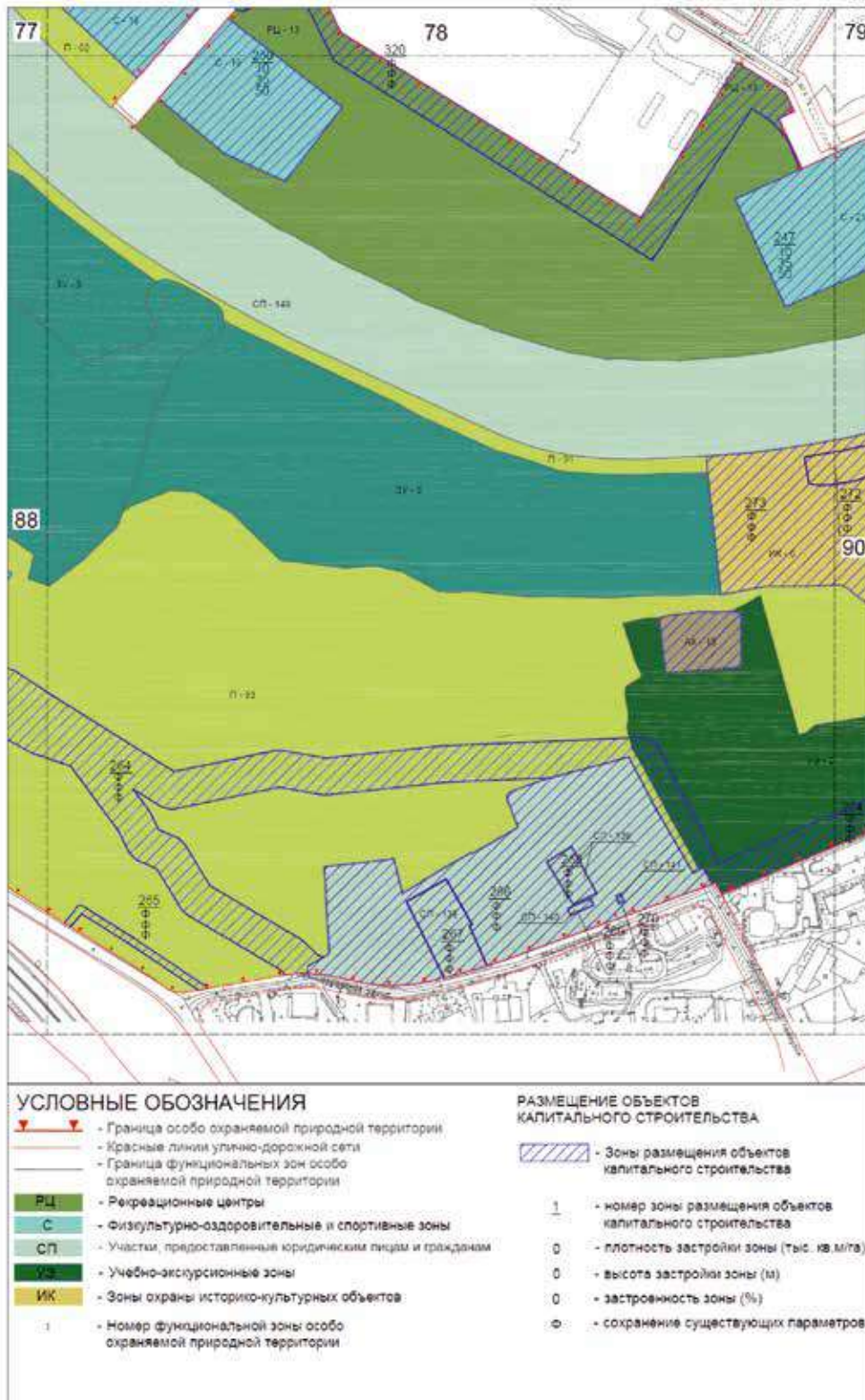
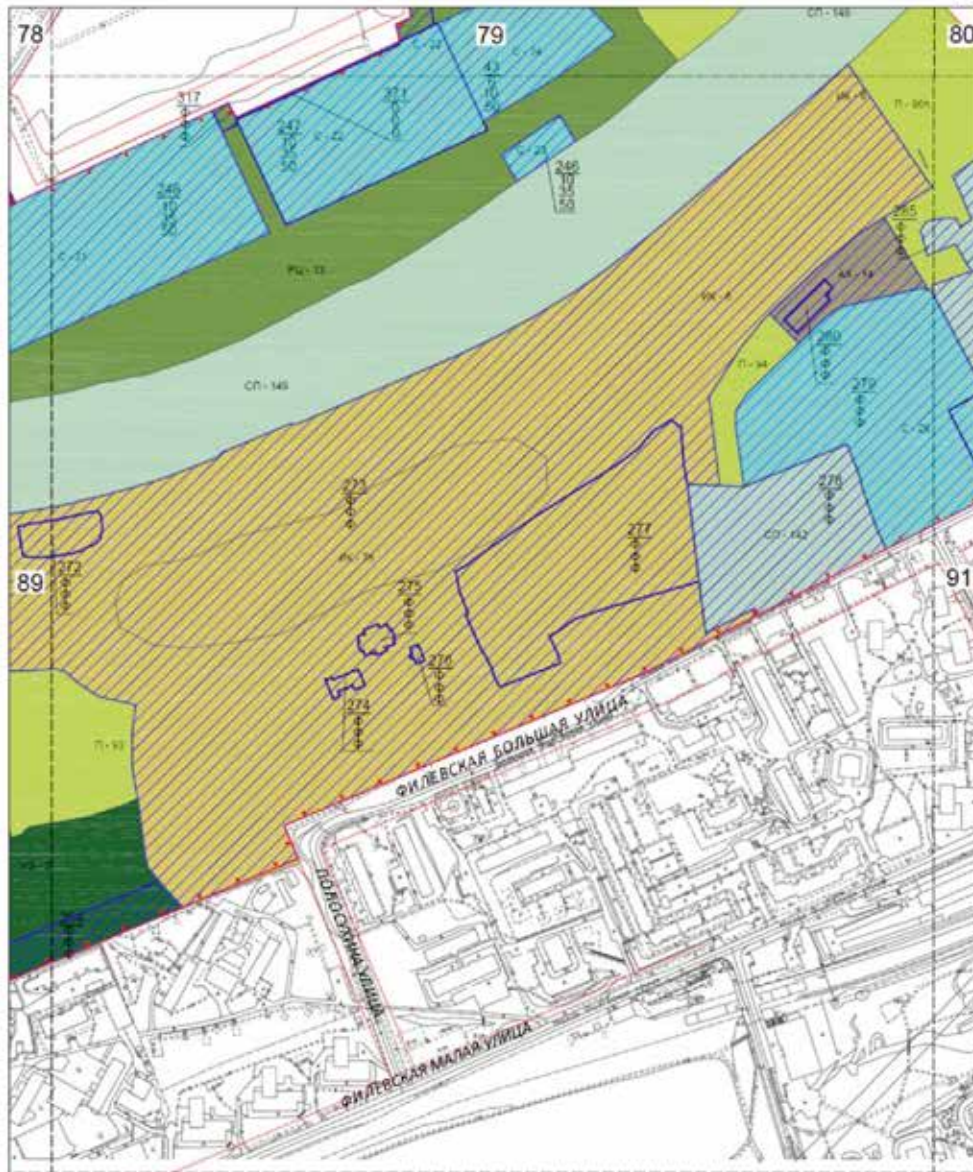














Схема границ земельных участков, на территории которых допускается строительство, реконструкция объектов капитального строительства на особо охраняемой природной территории регионального значения «Природно-исторический парк «Москворецкий»







Лист 90 из 93



УСЛОВНЫЕ ОБОЗНАЧЕНИЯ

-  - Граница особо охраняемой природной территории
-  - Граница функциональных зон особо охраняемой природной территории
-  - Граница зон размещения объектов капитального строительства
-  - Красные линии улично-дорожной сети
-  - Учебно-экскурсионные зоны
-  - Прогулочные зоны
-  - Зоны охраны историко-культурных объектов
-  - Рекреационные центры
-  - Физкультурно-оздоровительные и спортивные зоны
-  - Административно-хозяйственные зоны
-  - Участки, предоставленные юридическим лицам и гражданам
-  - Номер функциональной зоны особо охраняемой природной территории

РАЗМЕЩЕНИЕ ОБЪЕКТОВ КАПИТАЛЬНОГО СТРОИТЕЛЬСТВА

-  - Зоны размещения объектов капитального строительства
-  - номер зоны размещения объектов капитального строительства
-  - плотность застройки зоны (тыс. кв. м/га)
-  - высота застройки зоны (м)
-  - застроенность зоны (%)
-  - сохранение существующих параметров

Приложение 7

к постановлению Правительства Москвы
от 18 июля 2024 г. № 1655-ПП

Внесение изменений в раздел 2 приложения 3 к Положению приложения 12
к постановлению Правительства Москвы от 19 ноября 2020 г. № 2013-ПП

2. Предельные параметры разрешенного строительства, реконструкции объектов капитального строительства
(к схеме границ земельных участков, на территории которых допускается строительство, реконструкция
объектов капитального строительства на особо охраняемой природной территории регионального значения
«Природно-исторический парк «Москворецкий»)

Номер зоны размещения объектов капитального строительства на схеме	Предельные параметры разрешенного строительства, реконструкции объектов капитального строительства		
	плотность застройки, тыс.кв.м/га	высота застройки, м	застроенность, %
1	2	3	4
10(1)	Ф	Ф	Ф
49	-	-	-
180	3	15	30
371	0	0	0
372	0	0	0
373	0	0	0
374	0	0	0
375	-	-	-
376	Ф	Ф	Ф
377	Ф	Ф	Ф
378	-	-	-
379	0	0	0

Приложение 8

к постановлению Правительства Москвы
от 18 июля 2024 г. № 1655-ПП

Внесение изменения в приложение 1 к Положению приложения 18
к постановлению Правительства Москвы от 19 ноября 2020 г. № 2013-ПП

Функциональные зоны и виды разрешенного использования земельных участков, расположенных в границах особо охраняемой природной территории регионального значения «Памятник природы «Два родника на берегу реки Москвы ниже Карамышевского моста»

2. Таблица функциональных зон особо охраняемой природной территории регионального значения «Памятник природы «Два родника на берегу реки Москвы ниже Карамышевского моста»

(к схеме функциональных зон особо охраняемой природной территории регионального значения «Памятник природы «Два родника на берегу реки Москвы ниже Карамышевского моста»)

№ п/п	Название, индекс и номер функциональной зоны ООПТ	Площадь участка функциональной зоны, га	Отношение площади функциональной зоны к площади памятника природы, %	Предмет охраны
1	2	3	4	5
1	Прогулочная зона (П)	0,6	75,12	
1.1	П-61п	0,6	-	Ценный гидрологический объект
2	Участки, предоставленные юридическим лицам и гражданам (СП)	0,199	24,88	
2.1	СП-105п	0,199	-	Ценный гидрологический объект

Приложение 9

к постановлению Правительства Москвы
от 18 июля 2024 г. № 1655-ПП

Внесение изменения в приложение 1 к Положению приложения 18
к постановлению Правительства Москвы от 19 ноября 2020 г. № 2013-ПП

Функциональные зоны и виды разрешенного использования земельных участков, расположенных в границах особо охраняемой природной территории регионального значения «Памятник природы «Два родника на берегу реки Москвы ниже Карамышевского моста»

3. Таблица видов разрешенного использования земельных участков, расположенных в границах особо охраняемой природной территории регионального значения «Памятник природы «Два родника на берегу реки Москвы ниже Карамышевского моста»

(к схеме функциональных зон особо охраняемой природной территории регионального значения «Памятник природы «Два родника на берегу реки Москвы ниже Карамышевского моста»)

№ п/п	Название, индекс и номер функциональной зоны ООПТ	Площадь участка функциональной зоны, га	Коды и наименования основных видов разрешенного использования земельных участков	Коды и наименования вспомогательных видов разрешенного использования земельных участков
1	2	3	4	5
1	Прогулочная зона (П-61п)	0,6	9.0. Деятельность по особой охране и изучению природы. 9.1. Охрана природных территорий. 11.0. Водные объекты. 11.1. Общее пользование водными объектами	3.1. Коммунальное обслуживание. 12.0.2. Благоустройство территории

№ п/п	Название, индекс и номер функциональной зоны ООПТ	Площадь участка функциональной зоны, га	Коды и наименования основных видов разрешенного использования земельных участков	Коды и наименования вспомогательных видов разрешенного использования земельных участков
1	2	3	4	5
2	Участки, предоставленные юридическим лицам и гражданам (СП-105п)	0,199	9.0. Деятельность по особой охране и изучению природы. 9.1. Охрана природных территорий. 11.3. Гидротехнические сооружения	3.1. Коммунальное обслуживание. 6.8. Связь. 7.3. Водный транспорт

О внесении изменений в постановление Правительства Москвы от 28 марта 2017 г. № 120-ПП

Постановление Правительства Москвы от 22 июля 2024 года № 1656-ПП

В соответствии с Градостроительным кодексом Российской Федерации, Законом города Москвы от 25 июня 2008 г. № 28 «Градостроительный кодекс города Москвы», постановлениями Правительства Москвы от 7 апреля 2009 г. № 270-ПП «О создании Городской комиссии по вопросам градостроительства, землепользования и застройки при Правительстве Москвы и об утверждении положений о Городской и окружной комиссиях по вопросам градостроительства, землепользования и застройки при Правительстве Москвы», от 22 марта 2022 г. № 438-ПП «О реализации положений пункта 2 статьи 7 Федерального закона от 14 марта 2022 г. № 58-ФЗ «О внесении изменений в отдельные законодательные акты Российской Федерации» **Правительство Москвы постановляет:**

1. Внести изменения в постановление Правительства Москвы от 28 марта 2017 г. № 120-ПП «Об утверждении правил землепользования и застройки города Москвы»:

1.1. Изображения территориальных зон на карте градостроительного зонирования «Границы территориальных зон и виды разрешенного использования земельных участков и объектов капитального строительства. Западный административный округ города Москвы» раздела 1 книги 9 территориальной части правил землепользования и застройки приложения к постановлению изменить согласно приложению 1 к настоящему постановлению.

1.2. Изображения территориальных зон на карте градостроительного зонирования «Границы территориальных зон, подзон территориальных зон и предельные параметры разрешенного строительства, реконструкции объектов капитального строительства. Западный административный округ города Москвы» раздела 1 книги 9 территориальной части правил землепользования и застройки приложения к постановлению изменить согласно приложению 2 к настоящему постановлению.

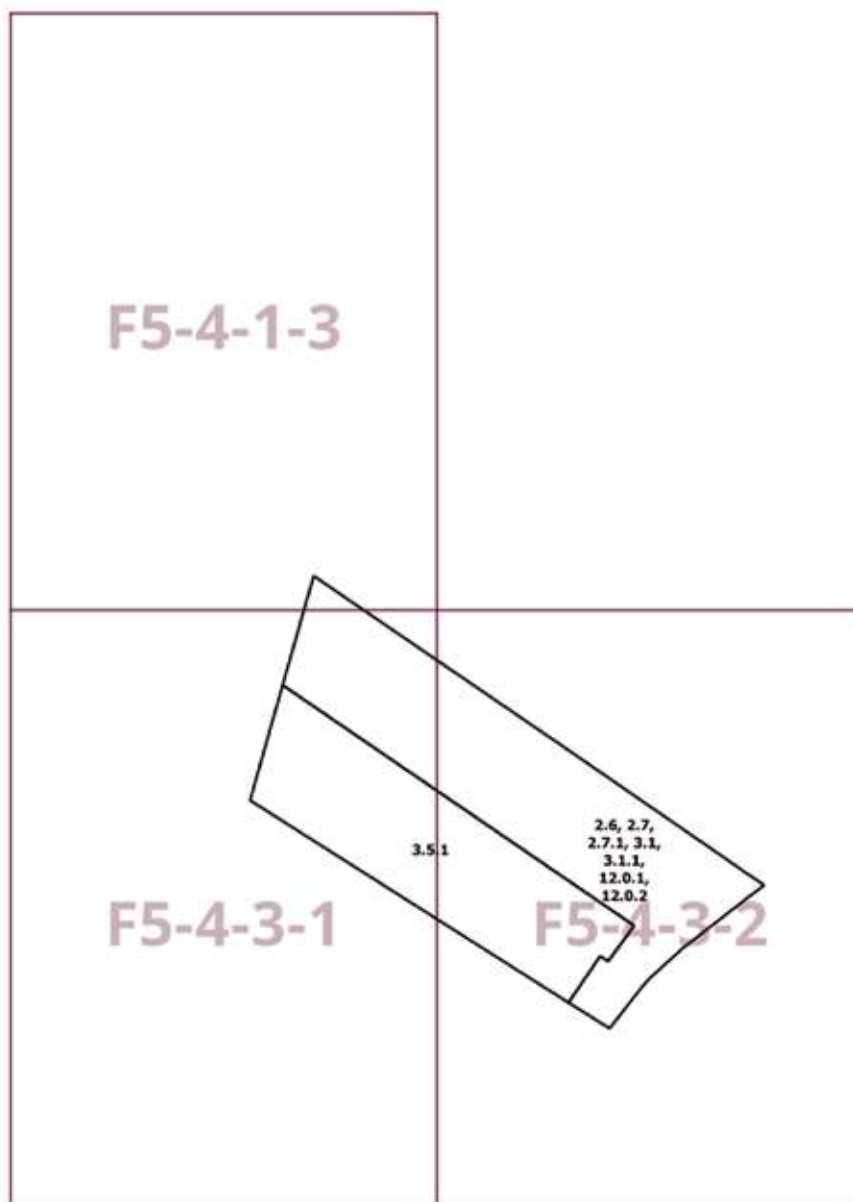
2. Контроль за выполнением настоящего постановления возложить на заместителя Мэра Москвы в Правительстве Москвы по вопросам градостроительной политики и строительства Ефимова В.В.

Мэр Москвы **С.С.Собянин**

Приложение 1
к постановлению Правительства Москвы
от 22 июля 2024 г. № 1656-ПП

**Внесение изменений в приложение к постановлению Правительства Москвы
от 28 марта 2017 г. № 120-ПП**

Книга 9
Карта градостроительного зонирования
Границы территориальных зон и виды разрешенного использования
земельных участков и объектов капитального строительства
Западный административный округ города Москвы



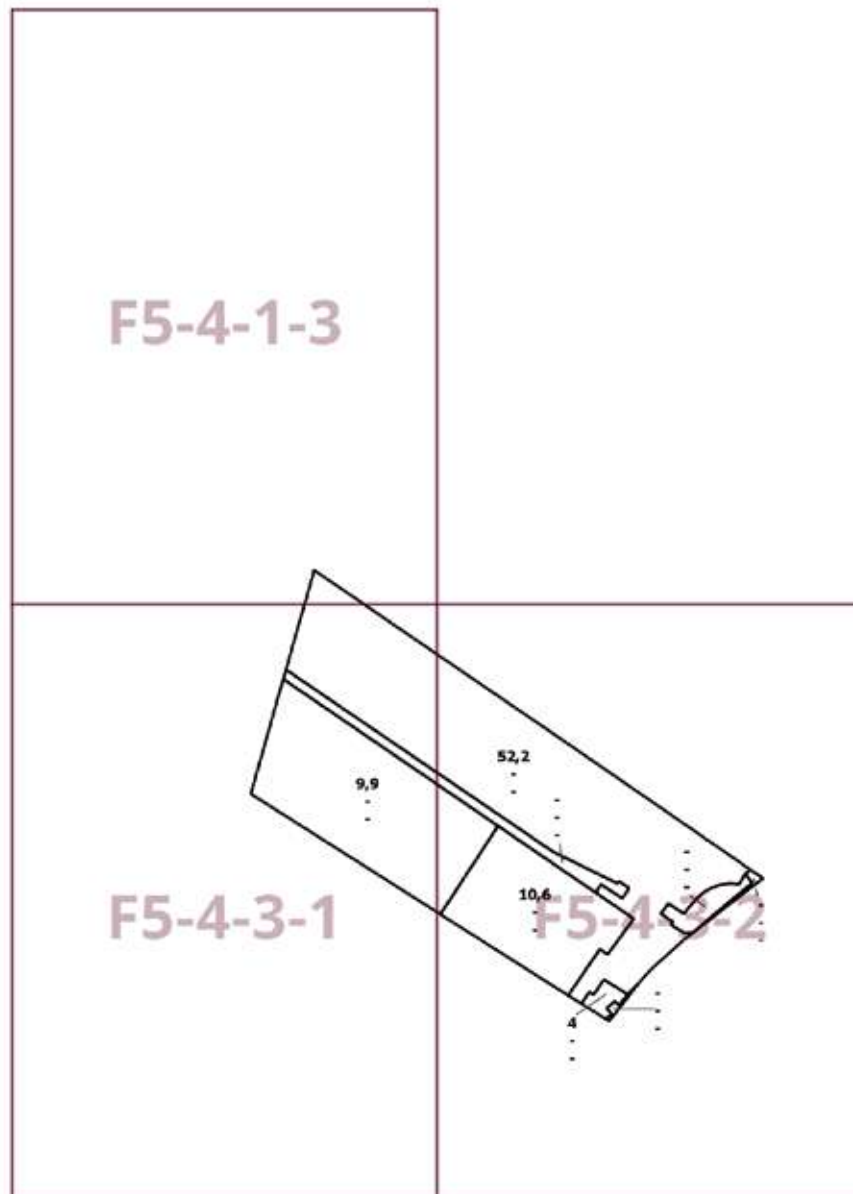
Приложение 2
к постановлению Правительства Москвы
от 22 июля 2024 г. № 1656-ПП

**Внесение изменений в приложение к постановлению Правительства Москвы
от 28 марта 2017 г. № 120-ПП**

Книга 9

Карта градостроительного зонирования

Границы территориальных зон, подзон территориальных зон и предельные параметры
разрешенного строительства, реконструкции объектов капитального строительства
Западный административный округ города Москвы



О внесении изменений в постановление Правительства Москвы от 28 марта 2017 г. № 120-ПП

Постановление Правительства Москвы от 24 июля 2024 года № 1691-ПП

В соответствии с Градостроительным кодексом Российской Федерации, Законом города Москвы от 25 июня 2008 г. № 28 «Градостроительный кодекс города Москвы», постановлениями Правительства Москвы от 7 апреля 2009 г. № 270-ПП «О создании Городской комиссии по вопросам градостроительства, землепользования и застройки при Правительстве Москвы и об утверждении положений о Городской и окружной комиссиях по вопросам градостроительства, землепользования и застройки при Правительстве Москвы», от 22 марта 2022 г. № 438-ПП «О реализации положений пункта 2 статьи 7 Федерального закона от 14 марта 2022 г. № 58-ФЗ «О внесении изменений в отдельные законодательные акты Российской Федерации» **Правительство Москвы постановляет:**

1. Внести изменения в постановление Правительства Москвы от 28 марта 2017 г. № 120-ПП «Об утверждении правил землепользования и застройки города Москвы»:

1.1. Карту градостроительного зонирования «Границы территориальных зон и виды разрешенного использования земельных участков и объектов капитального строительства. Центральный административный округ города Москвы» раздела 1 книги 2 территориальной части правил землепользования и застройки приложения к постановлению дополнить изображением территориальной зоны согласно приложению 1 к настоящему постановлению.

1.2. Карту градостроительного зонирования «Границы территориальных зон, подзон территориальных зон и предельные параметры разрешенного строительства, реконструкции объектов капитального строительства. Центральный административный округ города Москвы» раздела 1 книги 2 территориальной части правил землепользования и застройки приложения к постановлению дополнить изображением территориальной зоны согласно приложению 2 к настоящему постановлению.

2. Контроль за выполнением настоящего постановления возложить на заместителя Мэра Москвы в Правительстве Москвы по вопросам градостроительной политики и строительства Ефимова В.В.

Мэр Москвы **С.С.Собянин**

Приложение 1
к постановлению Правительства Москвы
от 24 июля 2024 г. № 1691-ПП

**Внесение изменения в приложение к постановлению Правительства Москвы
от 28 марта 2017 г. № 120-ПП**

Книга 2
Карта градостроительного зонирования
Границы территориальных зон и виды разрешенного использования
земельных участков и объектов капитального строительства
Центральный административный округ города Москвы

G5-8-3-2

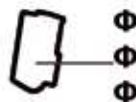


Приложение 2
к постановлению Правительства Москвы
от 24 июля 2024 г. № 1691-ПП

**Внесение изменения в приложение к постановлению Правительства Москвы
от 28 марта 2017 г. № 120-ПП**

Книга 2
Карта градостроительного зонирования
Границы территориальных зон, подзон территориальных зон и предельные параметры
разрешенного строительства, реконструкции объектов капитального строительства
Центральный административный округ города Москвы

G5-8-3-2



О внесении изменений в постановление Правительства Москвы от 28 марта 2017 г. № 120-ПП

Постановление Правительства Москвы от 24 июля 2024 года № 1693-ПП

В соответствии с Градостроительным кодексом Российской Федерации, Законом города Москвы от 25 июня 2008 г. № 28 «Градостроительный кодекс города Москвы», постановлениями Правительства Москвы от 7 апреля 2009 г. № 270-ПП «О создании Городской комиссии по вопросам градостроительства, землепользования и застройки при Правительстве Москвы и об утверждении положений о Городской и окружной комиссиях по вопросам градостроительства, землепользования и застройки при Правительстве Москвы», от 22 марта 2022 г. № 438-ПП «О реализации положений пункта 2 статьи 7 Федерального закона от 14 марта 2022 г. № 58-ФЗ «О внесении изменений в отдельные законодательные акты Российской Федерации» **Правительство Москвы постановляет:**

1. Внести изменения в постановление Правительства Москвы от 28 марта 2017 г. № 120-ПП «Об утверждении правил землепользования и застройки города Москвы»:

1.1. Карту градостроительного зонирования «Границы территориальных зон и виды разрешенного использования земельных участков и объектов капитального строительства. Центральный административный округ города Москвы» раздела 1 книги 2 территориальной части правил землепользования и застройки приложения к постановлению дополнить изображением территориальной зоны согласно приложению 1 к настоящему постановлению.

1.2. Карту градостроительного зонирования «Границы территориальных зон, подзон территориальных зон и предельные параметры разрешенного строительства, реконструкции объектов капитального строительства. Центральный административный округ города Москвы» раздела 1 книги 2 территориальной части правил землепользования и застройки приложения к постановлению дополнить изображением территориальной зоны согласно приложению 2 к настоящему постановлению.

1.3. Подраздел «Пункт 341» раздела 2 книги 2 территориальной части правил землепользования и застройки приложения к постановлению признать утратившим силу.

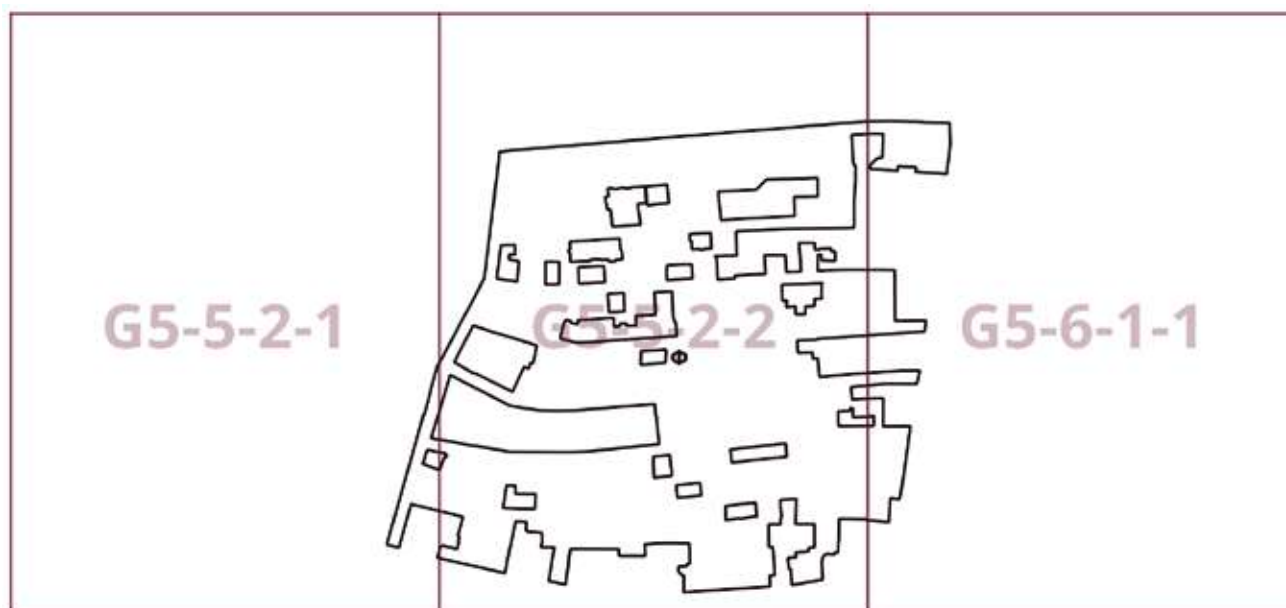
2. Контроль за выполнением настоящего постановления возложить на заместителя Мэра Москвы в Правительстве Москвы по вопросам градостроительной политики и строительства Ефимова В.В.

Мэр Москвы **С.С.Собянин**

Приложение 1
к постановлению Правительства Москвы
от 24 июля 2024 г. № 1693-ПП

**Внесение изменения в приложение к постановлению Правительства Москвы
от 28 марта 2017 г. № 120-ПП**

Книга 2
Карта градостроительного зонирования
Границы территориальных зон и виды разрешенного использования
земельных участков и объектов капитального строительства
Центральный административный округ города Москвы



Приложение 2

к постановлению Правительства Москвы
от 24 июля 2024 г. № 1693-ПП

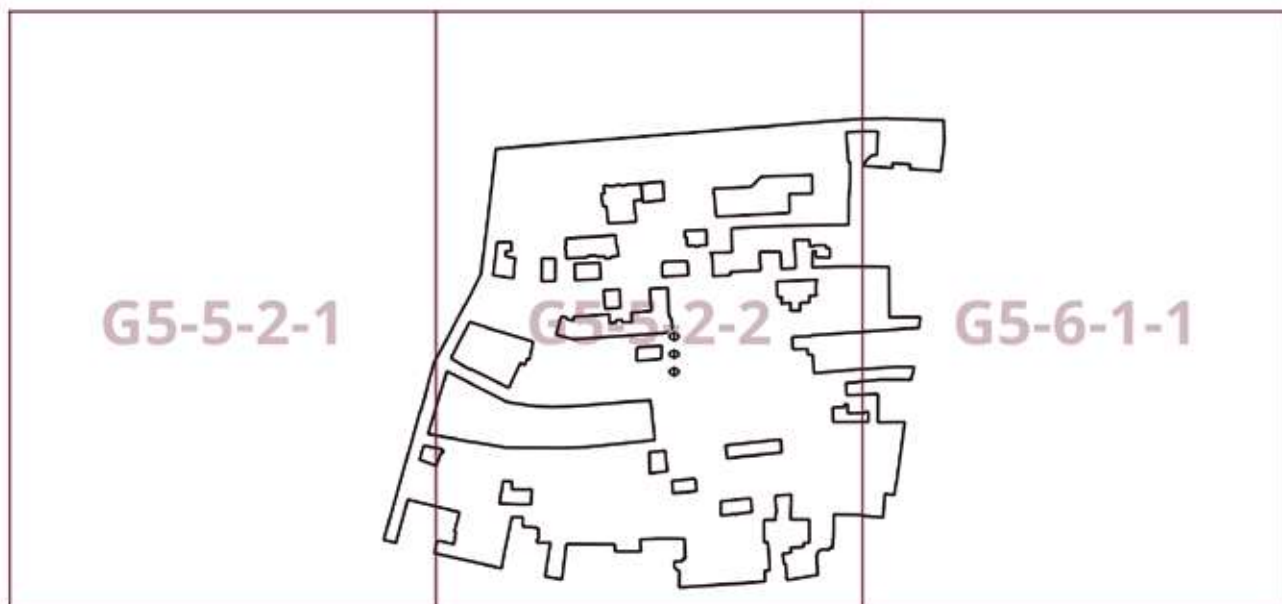
**Внесение изменения в приложение к постановлению Правительства Москвы
от 28 марта 2017 г. № 120-ПП**

Книга 2

Карта градостроительного зонирования

Границы территориальных зон, подзон территориальных зон и предельные параметры
разрешенного строительства, реконструкции объектов капитального строительства

Центральный административный округ города Москвы



О внесении изменений в постановление Правительства Москвы от 28 марта 2017 г. № 120-ПП

Постановление Правительства Москвы от 24 июля 2024 года № 1694-ПП

В соответствии с Градостроительным кодексом Российской Федерации, Законом города Москвы от 25 июня 2008 г. № 28 «Градостроительный кодекс города Москвы», постановлениями Правительства Москвы от 7 апреля 2009 г. № 270-ПП «О создании Городской комиссии по вопросам градостроительства, землепользования и застройки при Правительстве Москвы и об утверждении положений о Городской и окружной комиссиях по вопросам градостроительства, землепользования и застройки при Правительстве Москвы», от 22 марта 2022 г. № 438-ПП «О реализации положений пункта 2 статьи 7 Федерального закона от 14 марта 2022 г. № 58-ФЗ «О внесении изменений в отдельные законодательные акты Российской Федерации» **Правительство Москвы постановляет:**

1. Внести изменения в постановление Правительства Москвы от 28 марта 2017 г. № 120-ПП «Об утверждении правил землепользования и застройки города Москвы»:

1.1. Карту градостроительного зонирования «Границы территориальных зон и виды разрешенного использования земельных участков и объектов капитального строительства. Юго-Восточный административный округ города Москвы» раздела 1 книги 6 территориальной части правил землепользования и застройки приложения к постановлению дополнить изображением территориальной зоны согласно приложению 1 к настоящему постановлению.

1.2. Карту градостроительного зонирования «Границы территориальных зон, подзон территориальных зон и предельные параметры разрешенного строительства, реконструкции объектов капитального строительства. Юго-Восточный административный округ города Москвы» раздела 1 книги 6 территориальной части правил землепользования и застройки приложения к постановлению дополнить изображением территориальной зоны согласно приложению 2 к настоящему постановлению.

1.3. Изображение территории на карте градостроительного зонирования «Территории, в границах которых предусматривается осуществление деятельности по комплексному развитию территории» раздела 1 книги 14 территориальной части правил землепользования и застройки приложения к постановлению изменить согласно приложению 3 к настоящему постановлению.

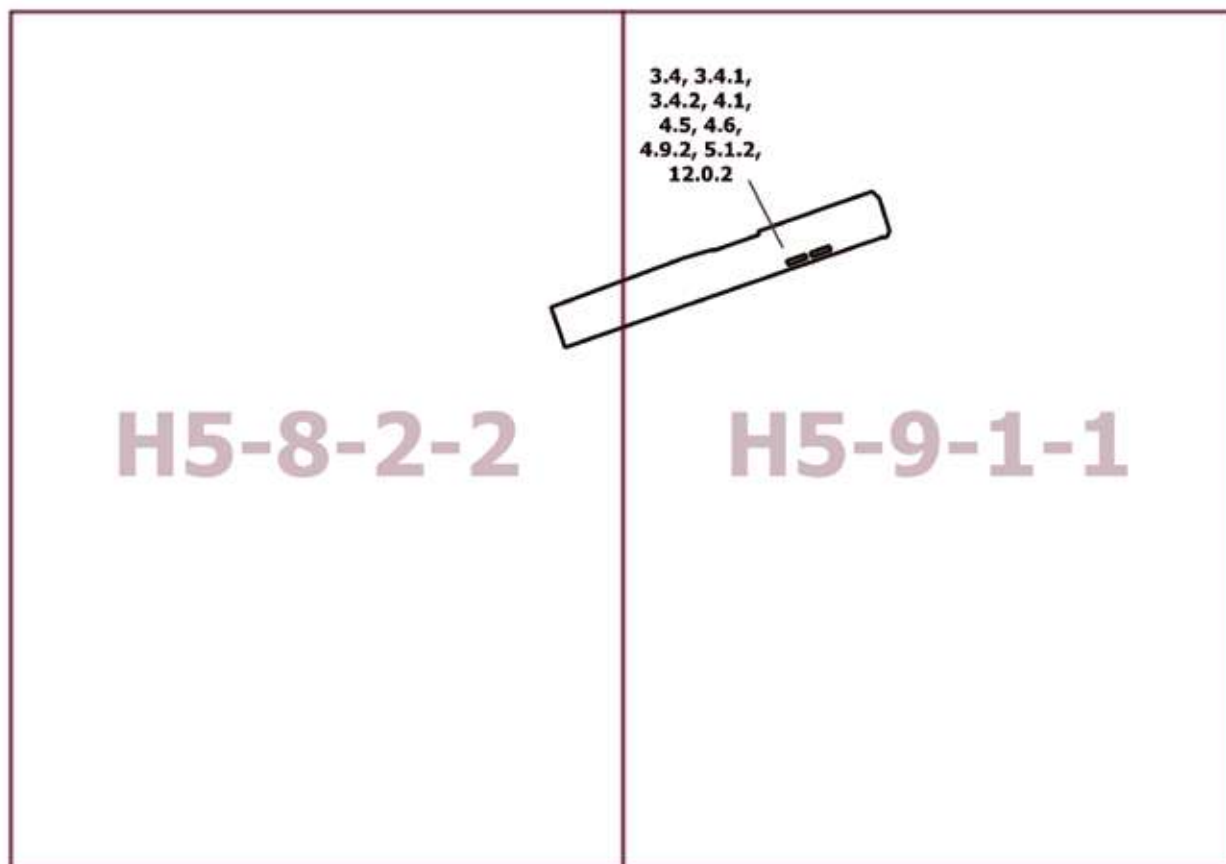
2. Контроль за выполнением настоящего постановления возложить на заместителя Мэра Москвы в Правительстве Москвы по вопросам градостроительной политики и строительства Ефимова В.В.

Мэр Москвы **С.С.Собянин**

Приложение 1
к постановлению Правительства Москвы
от 24 июля 2024 г. № 1694-ПП

**Внесение изменения в приложение к постановлению Правительства Москвы
от 28 марта 2017 г. № 120-ПП**

Книга 6
Карта градостроительного зонирования
Границы территориальных зон и виды разрешенного использования
земельных участков и объектов капитального строительства
Юго-Восточный административный округ города Москвы



Приложение 2
к постановлению Правительства Москвы
от 24 июля 2024 г. № 1694-ПП

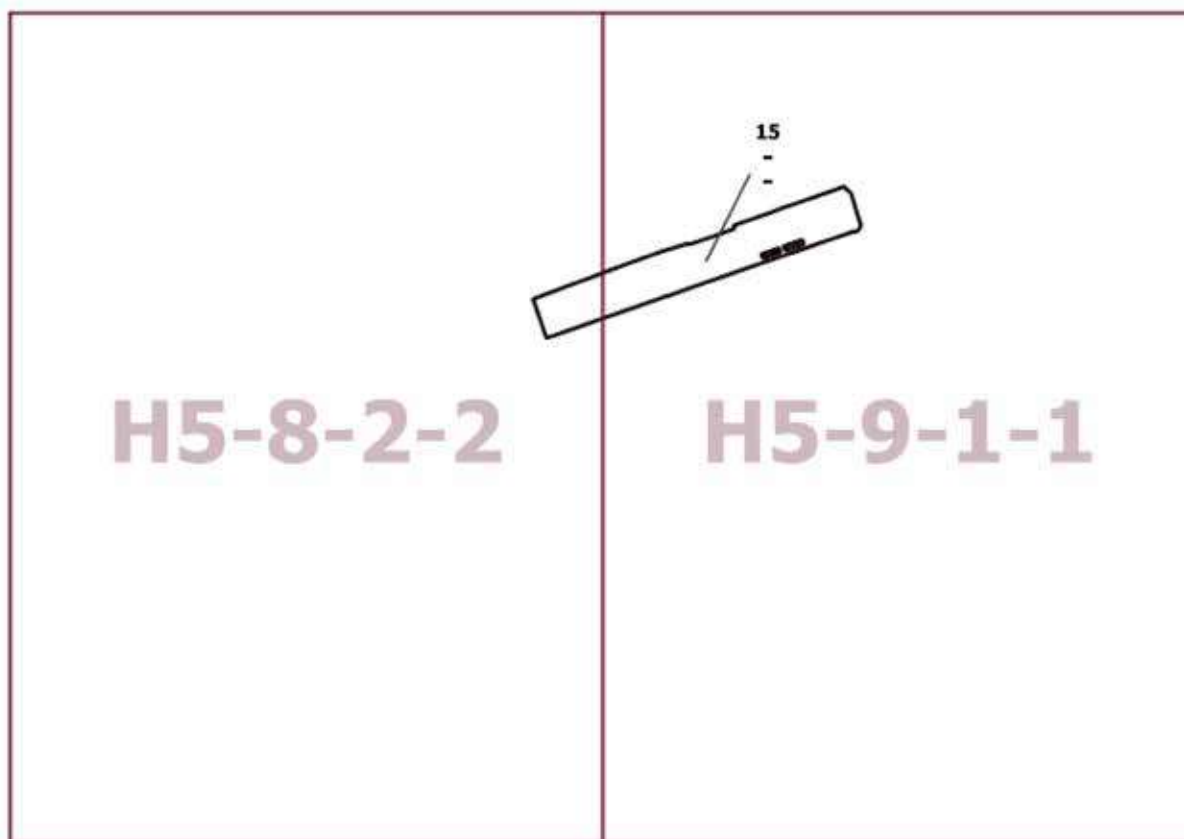
**Внесение изменения в приложение к постановлению Правительства Москвы
от 28 марта 2017 г. № 120-ПП**

Книга 6

Карта градостроительного зонирования

Границы территориальных зон, подзон территориальных зон и предельные параметры
разрешенного строительства, реконструкции объектов капитального строительства

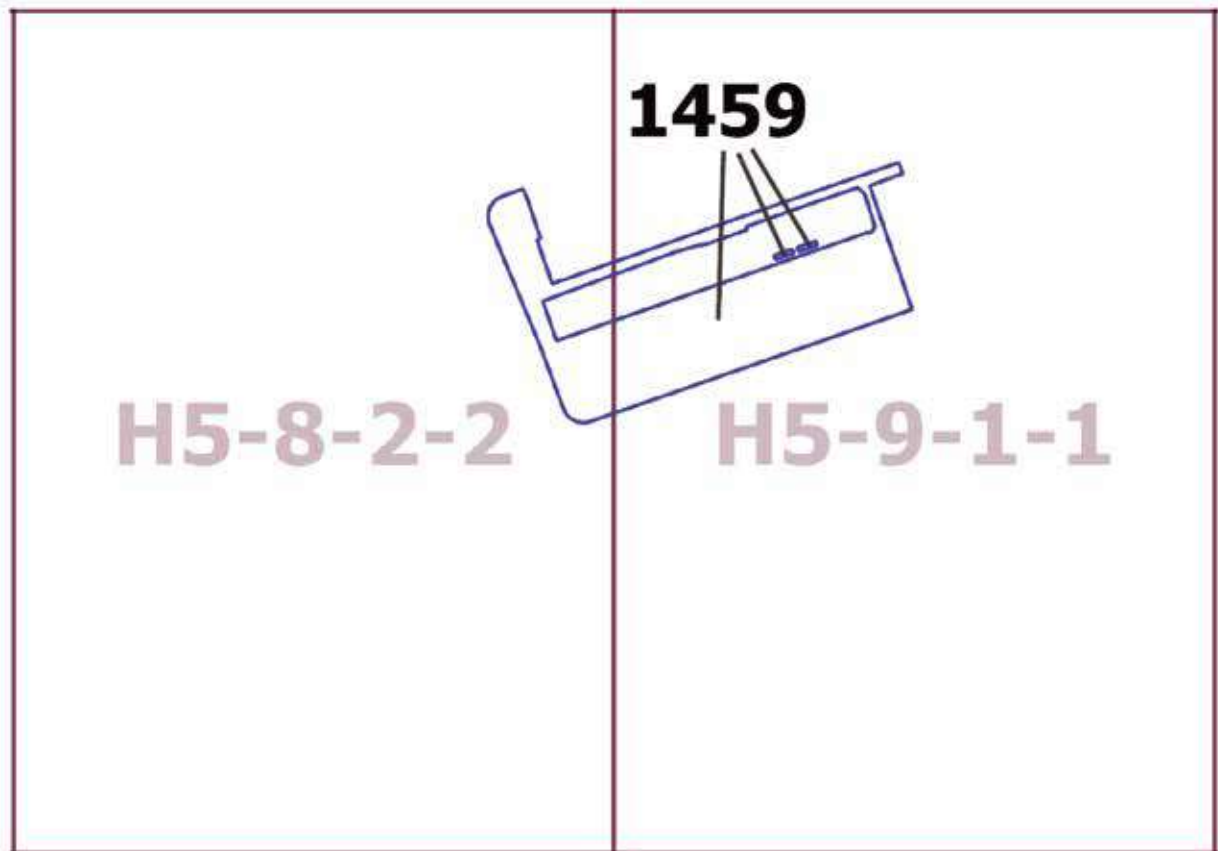
Юго-Восточный административный округ города Москвы



Приложение 3
к постановлению Правительства Москвы
от 24 июля 2024 г. № 1694-ПП

Внесение изменения в приложение к постановлению Правительства Москвы
от 28 марта 2017 г. № 120-ПП

Книга 14
Карта градостроительного зонирования
Территории, в границах которых предусматривается осуществление
деятельности по комплексному развитию территории



О внесении изменений в постановление Правительства Москвы от 28 марта 2017 г. № 120-ПП

Постановление Правительства Москвы от 24 июля 2024 года № 1695-ПП

В соответствии с Градостроительным кодексом Российской Федерации, Законом города Москвы от 25 июня 2008 г. № 28 «Градостроительный кодекс города Москвы», постановлениями Правительства Москвы от 7 апреля 2009 г. № 270-ПП «О создании Городской комиссии по вопросам градостроительства, землепользования и застройки при Правительстве Москвы и об утверждении положений о Городской и окружной комиссиях по вопросам градостроительства, землепользования и застройки при Правительстве Москвы», от 22 марта 2022 г. № 438-ПП «О реализации положений пункта 2 статьи 7 Федерального закона от 14 марта 2022 г. № 58-ФЗ «О внесении изменений в отдельные законодательные акты Российской Федерации» **Правительство Москвы постановляет:**

1. Внести изменения в постановление Правительства Москвы от 28 марта 2017 г. № 120-ПП «Об утверждении правил землепользования и застройки города Москвы»:

1.1. Карту градостроительного зонирования «Границы территориальных зон и виды разрешенного использования земельных участков и объектов капитального строительства. Центральный административный округ города Москвы» раздела 1 книги 2 территориальной части правил землепользования и застройки приложения к постановлению дополнить изображением территориальной зоны согласно приложению 1 к настоящему постановлению.

1.2. Карту градостроительного зонирования «Границы территориальных зон, подзон территориальных зон и предельные параметры разрешенного строительства, реконструкции объектов капитального строительства. Центральный административный округ города Москвы» раздела 1 книги 2 территориальной части правил землепользования и застройки приложения к постановлению дополнить изображением территориальной зоны согласно приложению 2 к настоящему постановлению.

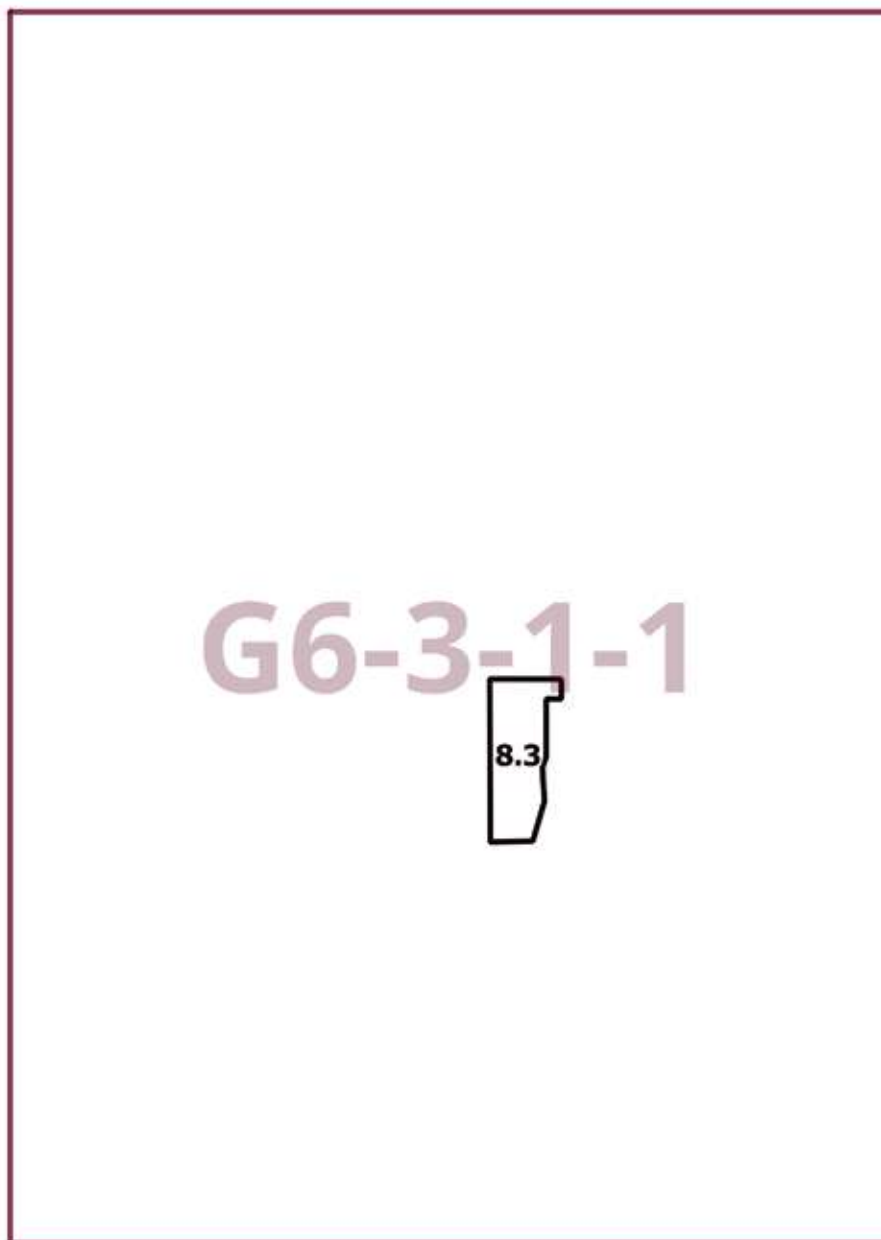
2. Контроль за выполнением настоящего постановления возложить на заместителя Мэра Москвы в Правительстве Москвы по вопросам градостроительной политики и строительства Ефимова В.В.

Мэр Москвы **С.С.Собянин**

Приложение 1
к постановлению Правительства Москвы
от 24 июля 2024 г. № 1695-ПП

**Внесение изменения в приложение к постановлению Правительства Москвы
от 28 марта 2017 г. № 120-ПП**

Книга 2
Карта градостроительного зонирования
Границы территориальных зон и виды разрешенного использования
земельных участков и объектов капитального строительства
Центральный административный округ города Москвы



Приложение 2
к постановлению Правительства Москвы
от 24 июля 2024 г. № 1695-ПП

**Внесение изменения в приложение к постановлению Правительства Москвы
от 28 марта 2017 г. № 120-ПП**

Книга 2

Карта градостроительного зонирования

Границы территориальных зон, подзон территориальных зон и предельные параметры
разрешенного строительства, реконструкции объектов капитального строительства

Центральный административный округ города Москвы



О внесении изменений в постановление Правительства Москвы от 28 марта 2017 г. № 120-ПП

Постановление Правительства Москвы от 24 июля 2024 года № 1696-ПП

В соответствии с Градостроительным кодексом Российской Федерации, Законом города Москвы от 25 июня 2008 г. № 28 «Градостроительный кодекс города Москвы», постановлениями Правительства Москвы от 7 апреля 2009 г. № 270-ПП «О создании Городской комиссии по вопросам градостроительства, землепользования и застройки при Правительстве Москвы и об утверждении положений о Городской и окружной комиссиях по вопросам градостроительства, землепользования и застройки при Правительстве Москвы», от 22 марта 2022 г. № 438-ПП «О реализации положений пункта 2 статьи 7 Федерального закона от 14 марта 2022 г. № 58-ФЗ «О внесении изменений в отдельные законодательные акты Российской Федерации» **Правительство Москвы постановляет:**

1. Внести изменения в постановление Правительства Москвы от 28 марта 2017 г. № 120-ПП «Об утверждении правил землепользования и застройки города Москвы»:

1.1. Карту градостроительного зонирования «Границы территориальных зон и виды разрешенного использования земельных участков и объектов капитального строительства. Юго-Восточный административный округ города Москвы» раздела 1 книги 6 территориальной части правил землепользования и застройки приложения к постановлению дополнить изображением территориальной зоны согласно приложению 1 к настоящему постановлению.

1.2. Карту градостроительного зонирования «Границы территориальных зон, подзон территориальных зон и предельные параметры разрешенного строительства, реконструкции объектов капитального строительства. Юго-Восточный административный округ города Москвы» раздела 1 книги 6 территориальной части правил землепользования и застройки приложения к постановлению дополнить изображением территориальной зоны согласно приложению 2 к настоящему постановлению.

1.3. Изображение территории на карте градостроительного зонирования «Территории, в границах которых предусматривается осуществление деятельности по комплексному развитию территории» раздела 1 книги 14 территориальной части правил землепользования и застройки приложения к постановлению изменить согласно приложению 3 к настоящему постановлению.

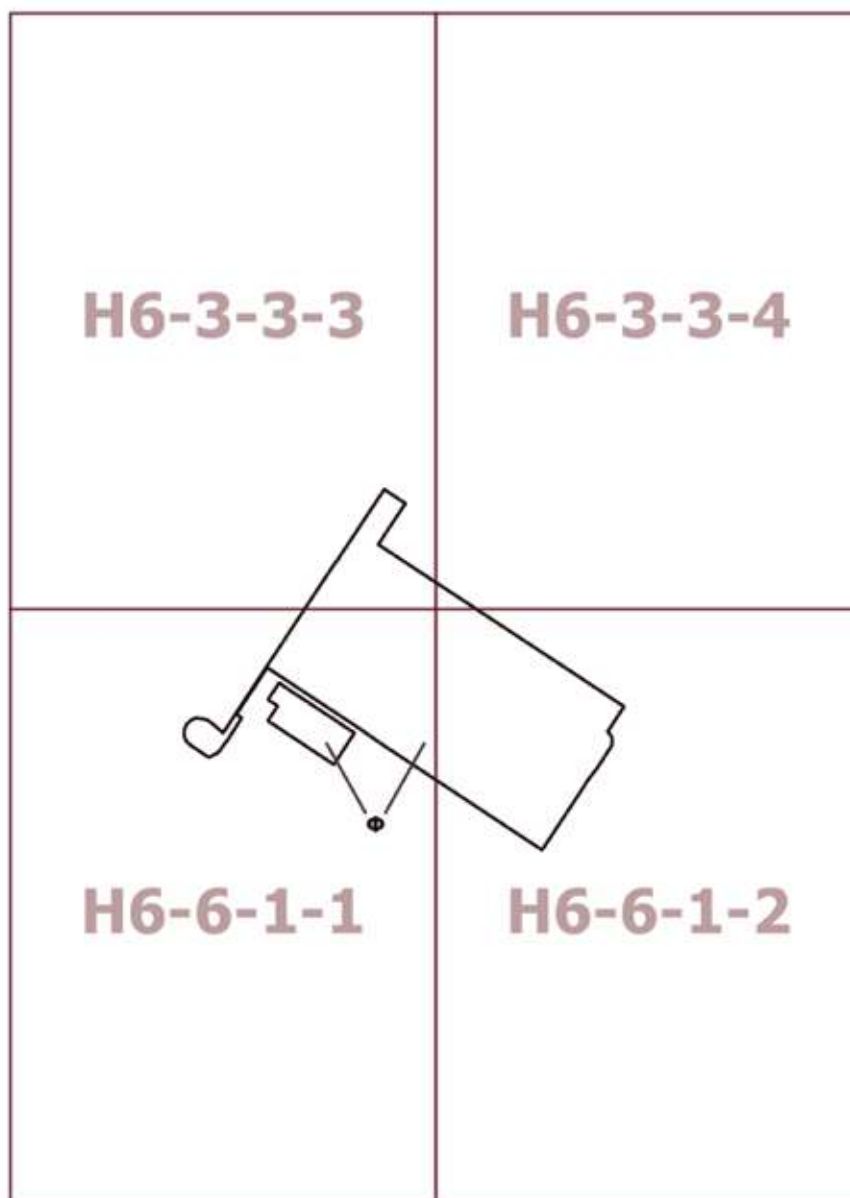
2. Контроль за выполнением настоящего постановления возложить на заместителя Мэра Москвы в Правительстве Москвы по вопросам градостроительной политики и строительства Ефимова В.В.

Мэр Москвы **С.С.Собянин**

Приложение 1
к постановлению Правительства Москвы
от 24 июля 2024 г. № 1696-ПП

**Внесение изменения в приложение к постановлению Правительства Москвы
от 28 марта 2017 г. № 120-ПП**

Книга 6
Карта градостроительного зонирования
Границы территориальных зон и виды разрешенного использования
земельных участков и объектов капитального строительства
Юго-Восточный административный округ города Москвы



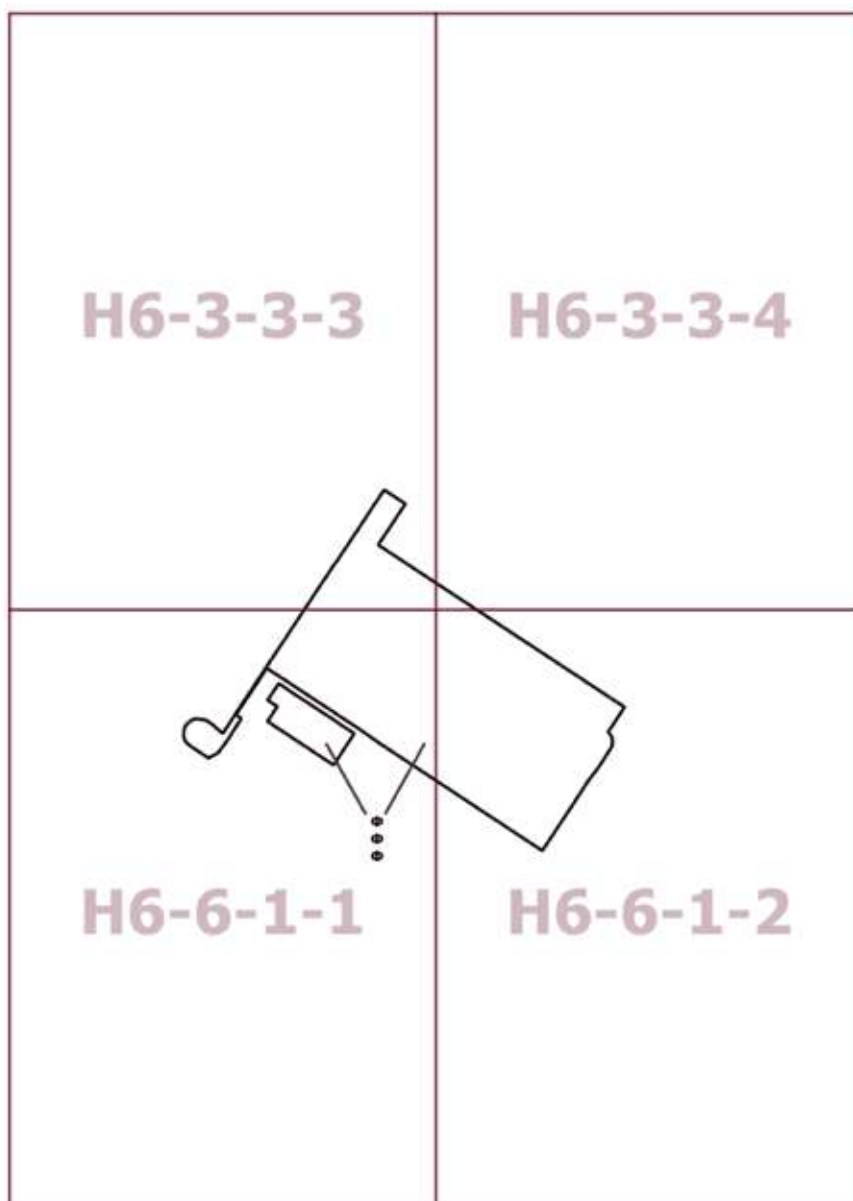
Приложение 2
к постановлению Правительства Москвы
от 24 июля 2024 г. № 1696-ПП

**Внесение изменения в приложение к постановлению Правительства Москвы
от 28 марта 2017 г. № 120-ПП**

Книга 6

Карта градостроительного зонирования

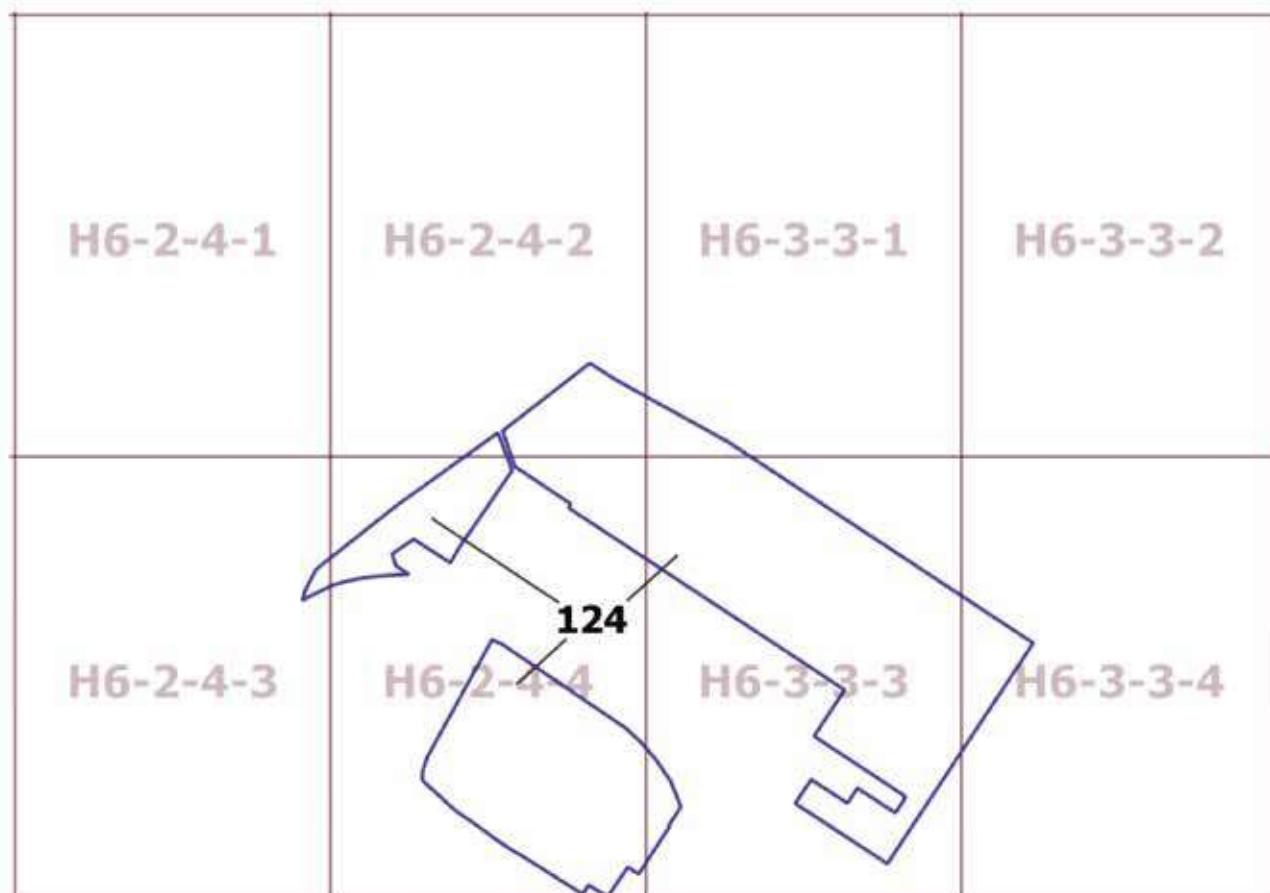
Границы территориальных зон, подзон территориальных зон и предельные параметры
разрешенного строительства, реконструкции объектов капитального строительства
Юго-Восточный административный округ города Москвы



Приложение 3
к постановлению Правительства Москвы
от 24 июля 2024 г. № 1696-ПП

**Внесение изменения в приложение к постановлению Правительства Москвы
от 28 марта 2017 г. № 120-ПП**

Книга 14
Карта градостроительного зонирования
Территории, в границах которых предусматривается осуществление
деятельности по комплексному развитию территории



О внесении изменений в постановление Правительства Москвы от 28 марта 2017 г. № 120-ПП

Постановление Правительства Москвы от 24 июля 2024 года № 1697-ПП

В соответствии с Градостроительным кодексом Российской Федерации, Законом города Москвы от 25 июня 2008 г. № 28 «Градостроительный кодекс города Москвы», постановлениями Правительства Москвы от 7 апреля 2009 г. № 270-ПП «О создании Городской комиссии по вопросам градостроительства, землепользования и застройки при Правительстве Москвы и об утверждении положений о Городской и окружной комиссиях по вопросам градостроительства, землепользования и застройки при Правительстве Москвы», от 22 марта 2022 г. № 438-ПП «О реализации положений пункта 2 статьи 7 Федерального закона от 14 марта 2022 г. № 58-ФЗ «О внесении изменений в отдельные законодательные акты Российской Федерации» **Правительство Москвы постановляет:**

1. Внести изменения в постановление Правительства Москвы от 28 марта 2017 г. № 120-ПП «Об утверждении правил землепользования и застройки города Москвы»:

1.1. Карту градостроительного зонирования «Границы территориальных зон и виды разрешенного использования земельных участков и объектов капитального строительства. Северный административный округ города Москвы» раздела 1 книги 3 территориальной части правил землепользования и застройки приложения к постановлению дополнить изображением территориальной зоны согласно приложению 1 к настоящему постановлению.

1.2. Карту градостроительного зонирования «Границы территориальных зон, подзон территориальных зон и предельные параметры разрешенного строительства, реконструкции объектов капитального строительства. Северный административный округ города Москвы» раздела 1 книги 3 территориальной части правил землепользования и застройки приложения к постановлению дополнить изображением территориальной зоны согласно приложению 2 к настоящему постановлению.

1.3. Изображение территории на карте градостроительного зонирования «Территории, в границах которых предусматривается осуществление деятельности по комплексному развитию территории» раздела 1 книги 14 территориальной части правил землепользования и застройки приложения к постановлению изменить согласно приложению 3 к настоящему постановлению.

2. Контроль за выполнением настоящего постановления возложить на заместителя Мэра Москвы в Правительстве Москвы по вопросам градостроительной политики и строительства Ефимова В.В.

Мэр Москвы **С.С.Собянин**

Приложение 1

к постановлению Правительства Москвы
от 24 июля 2024 г. № 1697-ПП

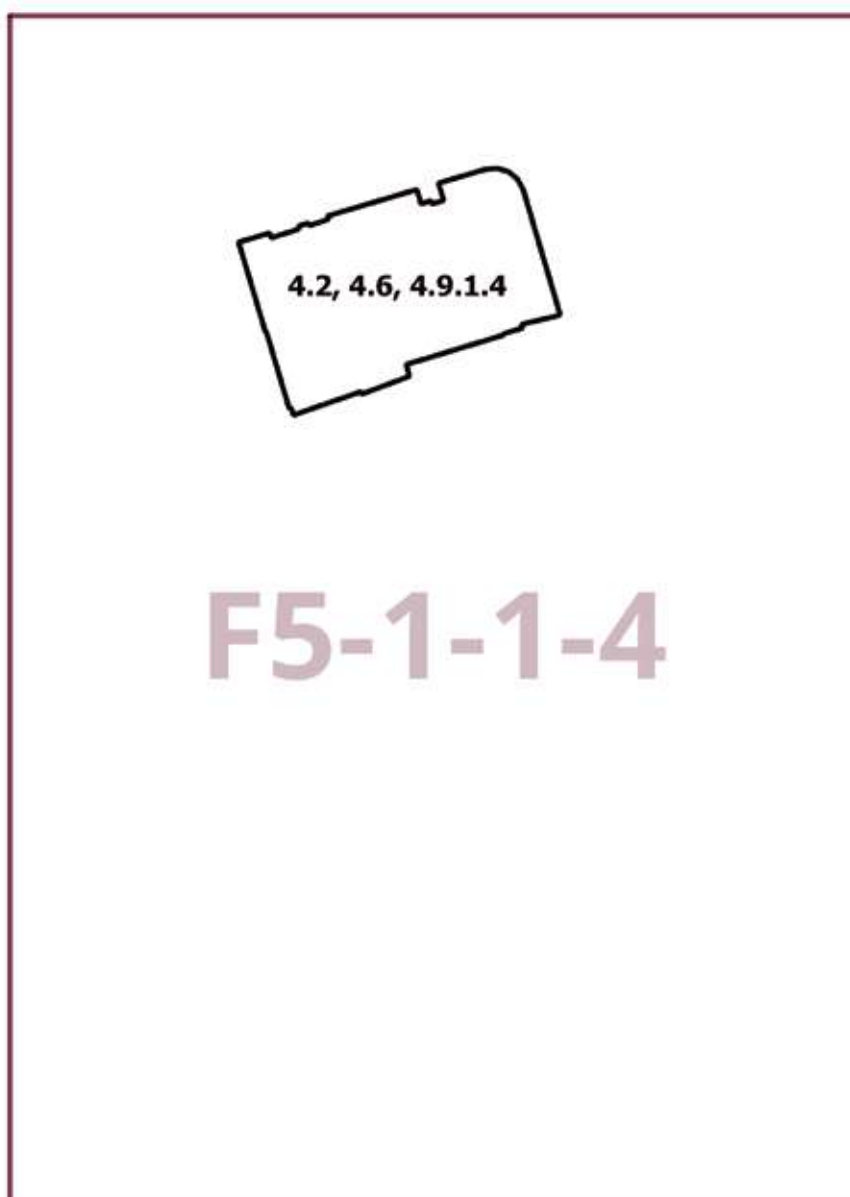
**Внесение изменения в приложение к постановлению Правительства Москвы
от 28 марта 2017 г. № 120-ПП**

Книга 3

Карта градостроительного зонирования

Границы территориальных зон и виды разрешенного использования
земельных участков и объектов капитального строительства

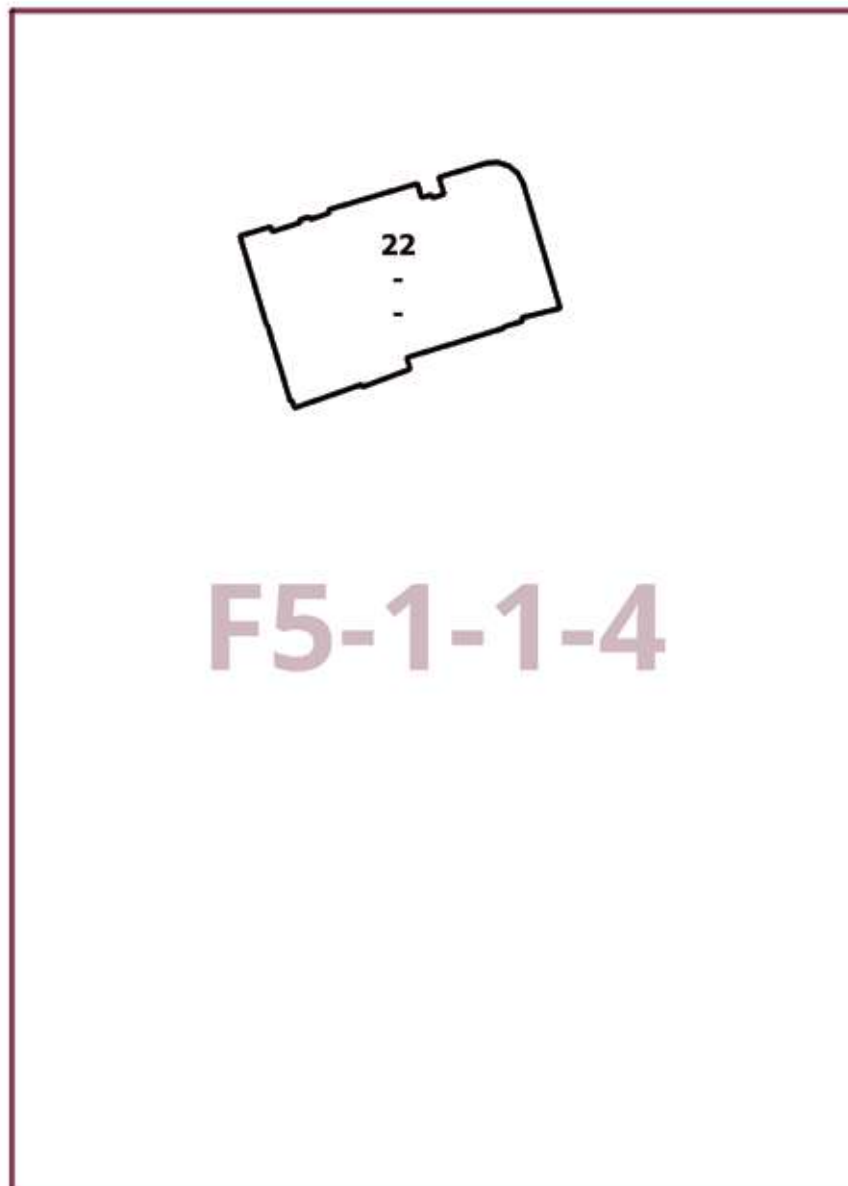
Северный административный округ города Москвы



Приложение 2
к постановлению Правительства Москвы
от 24 июля 2024 г. № 1697-ПП

**Внесение изменения в приложение к постановлению Правительства Москвы
от 28 марта 2017 г. № 120-ПП**

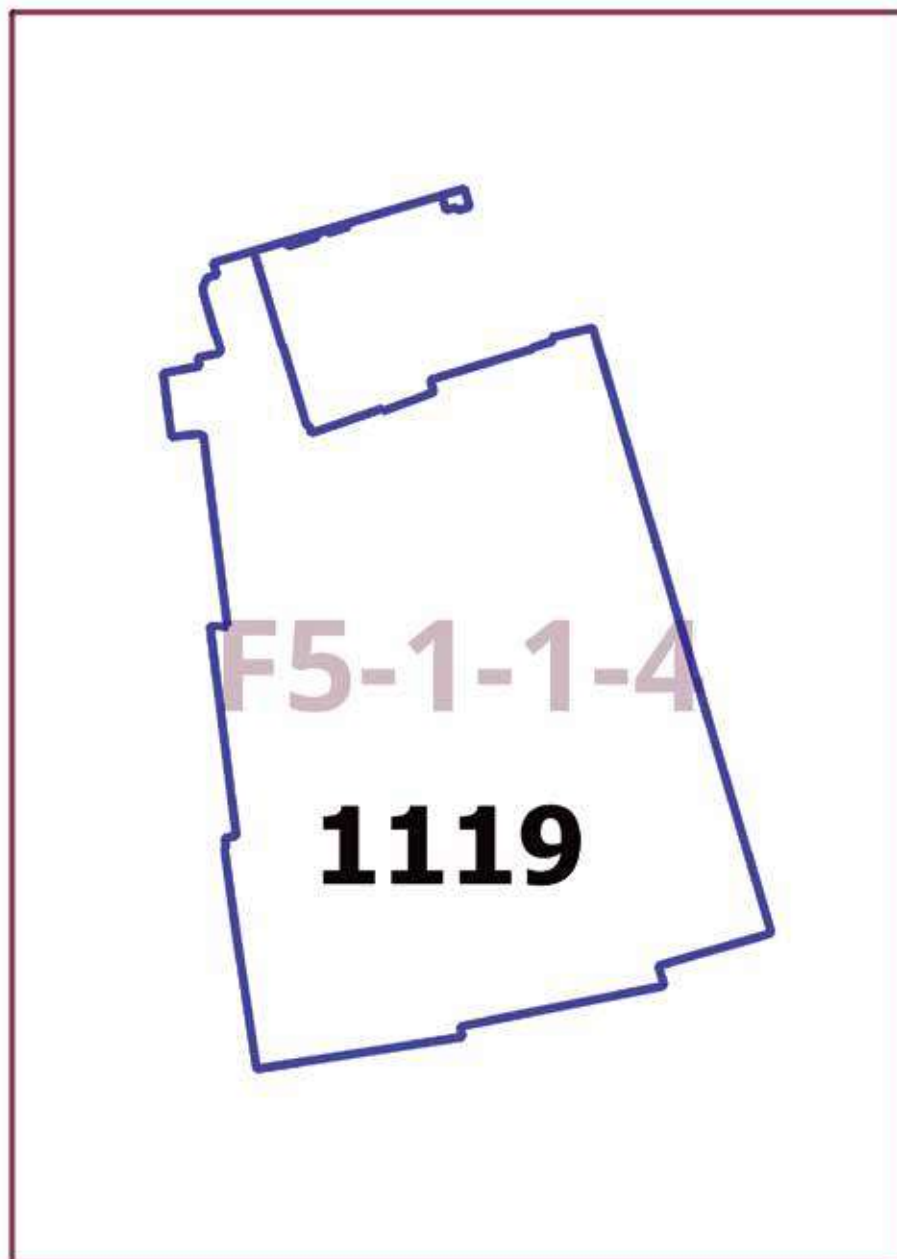
Книга 3
Карта градостроительного зонирования
Границы территориальных зон, подзон территориальных зон и предельные параметры
разрешенного строительства, реконструкции объектов капитального строительства
Северный административный округ города Москвы



Приложение 3
к постановлению Правительства Москвы
от 24 июля 2024 г. № 1697-ПП

**Внесение изменения в приложение к постановлению Правительства Москвы
от 28 марта 2017 г. № 120-ПП**

Книга 14
Карта градостроительного зонирования
Территории, в границах которых предусматривается осуществление
деятельности по комплексному развитию территории



О внесении изменений в постановление Правительства Москвы от 28 марта 2017 г. № 120-ПП

Постановление Правительства Москвы от 24 июля 2024 года № 1698-ПП

В соответствии с Градостроительным кодексом Российской Федерации, Законом города Москвы от 25 июня 2008 г. № 28 «Градостроительный кодекс города Москвы», постановлениями Правительства Москвы от 7 апреля 2009 г. № 270-ПП «О создании Городской комиссии по вопросам градостроительства, землепользования и застройки при Правительстве Москвы и об утверждении положений о Городской и окружной комиссиях по вопросам градостроительства, землепользования и застройки при Правительстве Москвы», от 22 марта 2022 г. № 438-ПП «О реализации положений пункта 2 статьи 7 Федерального закона от 14 марта 2022 г. № 58-ФЗ «О внесении изменений в отдельные законодательные акты Российской Федерации» **Правительство Москвы постановляет:**

1. Внести изменения в постановление Правительства Москвы от 28 марта 2017 г. № 120-ПП «Об утверждении правил землепользования и застройки города Москвы»:

1.1. Карту градостроительного зонирования «Границы территориальных зон и виды разрешенного использования земельных участков и объектов капитального строительства. Северный административный округ города Москвы» раздела 1 книги 3 территориальной части правил землепользования и застройки приложения к постановлению дополнить изображением территориальной зоны согласно приложению 1 к настоящему постановлению.

1.2. Карту градостроительного зонирования «Границы территориальных зон, подзон территориальных зон и предельные параметры разрешенного строительства, реконструкции объектов капитального строительства. Северный административный округ города Москвы» раздела 1 книги 3 территориальной части правил землепользования и застройки приложения к постановлению дополнить изображением территориальной зоны согласно приложению 2 к настоящему постановлению.

1.3. Изображение территории на карте градостроительного зонирования «Территории, в границах которых предусматривается осуществление деятельности по комплексному развитию территории» раздела 1 книги 14 территориальной части правил землепользования и застройки приложения к постановлению изменить согласно приложению 3 к настоящему постановлению.

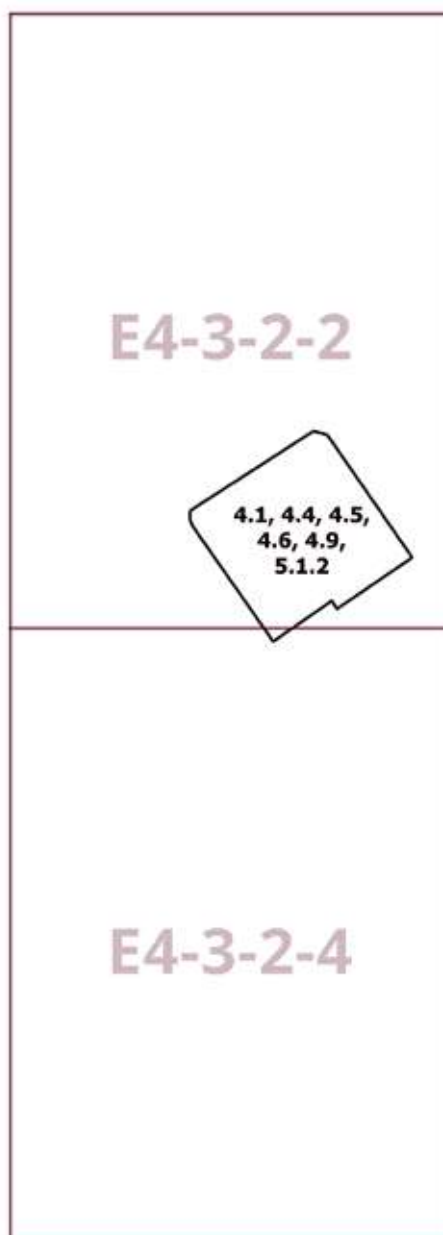
2. Контроль за выполнением настоящего постановления возложить на заместителя Мэра Москвы в Правительстве Москвы по вопросам градостроительной политики и строительства Ефимова В.В.

Мэр Москвы **С.С.Собянин**

Приложение 1
к постановлению Правительства Москвы
от 24 июля 2024 г. № 1698-ПП

**Внесение изменения в приложение к постановлению Правительства Москвы
от 28 марта 2017 г. № 120-ПП**

Книга 3
Карта градостроительного зонирования
Границы территориальных зон и виды разрешенного использования
земельных участков и объектов капитального строительства
Северный административный округ города Москвы



Приложение 2

к постановлению Правительства Москвы
от 24 июля 2024 г. № 1698-ПП

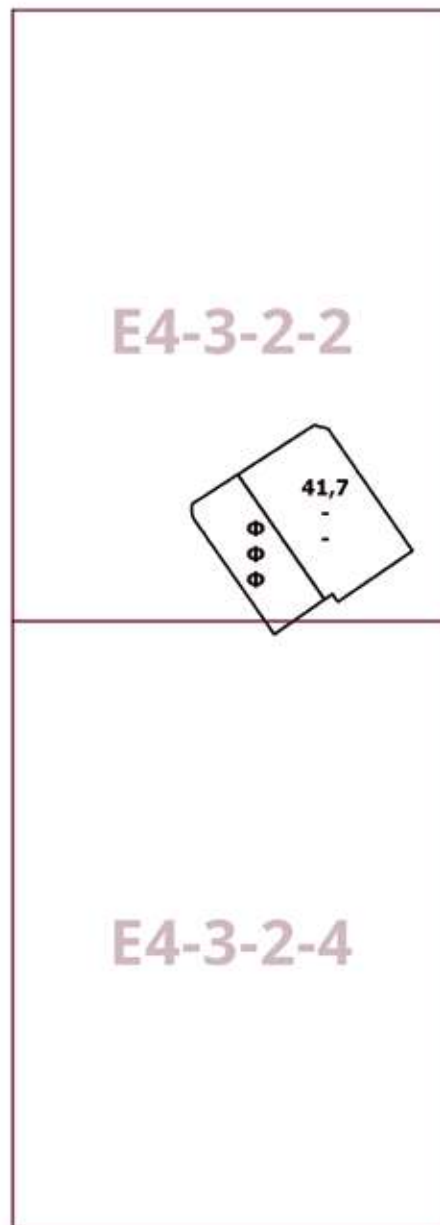
**Внесение изменения в приложение к постановлению Правительства Москвы
от 28 марта 2017 г. № 120-ПП**

Книга 3

Карта градостроительного зонирования

Границы территориальных зон, подзон территориальных зон и предельные параметры
разрешенного строительства, реконструкции объектов капитального строительства

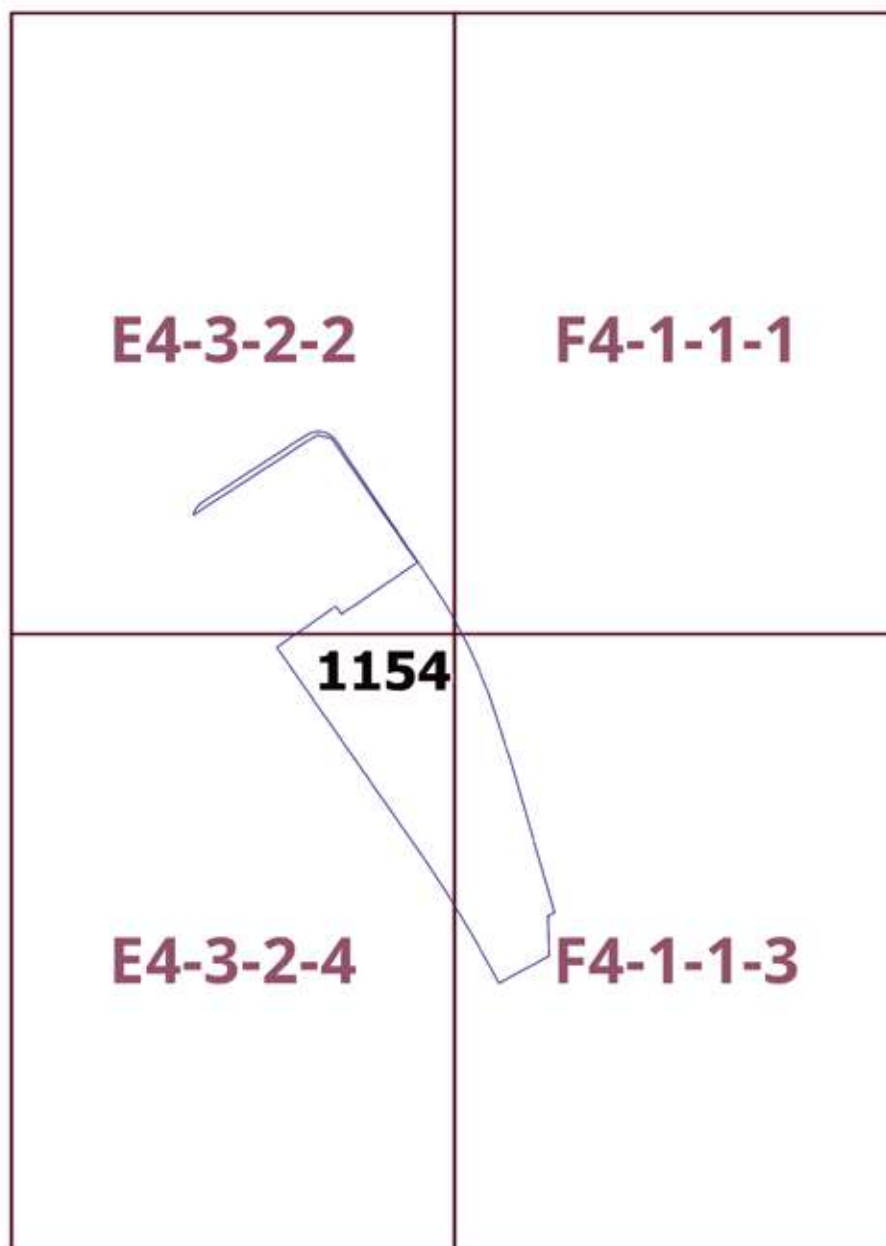
Северный административный округ города Москвы



Приложение 3
к постановлению Правительства Москвы
от 24 июля 2024 г. № 1698-ПП

**Внесение изменения в приложение к постановлению Правительства Москвы
от 28 марта 2017 г. № 120-ПП**

Книга 14
Карта градостроительного зонирования
Территории, в границах которых предусматривается осуществление
деятельности по комплексному развитию территории



О внесении изменений в постановление Правительства Москвы от 28 марта 2017 г. № 120-ПП

Постановление Правительства Москвы от 24 июля 2024 года № 1699-ПП

В соответствии с Градостроительным кодексом Российской Федерации, Законом города Москвы от 25 июня 2008 г. № 28 «Градостроительный кодекс города Москвы», постановлениями Правительства Москвы от 7 апреля 2009 г. № 270-ПП «О создании Городской комиссии по вопросам градостроительства, землепользования и застройки при Правительстве Москвы и об утверждении положений о Городской и окружной комиссиях по вопросам градостроительства, землепользования и застройки при Правительстве Москвы», от 22 марта 2022 г. № 438-ПП «О реализации положений пункта 2 статьи 7 Федерального закона от 14 марта 2022 г. № 58-ФЗ «О внесении изменений в отдельные законодательные акты Российской Федерации» **Правительство Москвы постановляет:**

1. Внести изменения в постановление Правительства Москвы от 28 марта 2017 г. № 120-ПП «Об утверждении правил землепользования и застройки города Москвы»:

1.1. Изображение территориальной зоны на карте градостроительного зонирования «Границы территориальных зон и виды разрешенного использования земельных участков и объектов капитального строительства. Северо-Западный административный округ города Москвы» раздела 1 книги 10 территориальной части правил землепользования и застройки приложения к постановлению изменить согласно приложению 1 к настоящему постановлению.

1.2. Изображение территориальной зоны на карте градостроительного зонирования «Границы территориальных зон, подзон территориальных зон и предельные параметры разрешенного строительства, реконструкции объектов капитального строительства. Северо-Западный административный округ города Москвы» раздела 1 книги 10 территориальной части правил землепользования и застройки приложения к постановлению изменить согласно приложению 2 к настоящему постановлению.

1.3. Раздел 2 книги 10 территориальной части правил землепользования и застройки приложения к постановлению дополнить подразделом в редакции согласно приложению 3 к настоящему постановлению.

2. Контроль за выполнением настоящего постановления возложить на заместителя Мэра Москвы в Правительстве Москвы по вопросам градостроительной политики и строительства Ефимова В.В.

Мэр Москвы **С.С.Собянин**

Приложение 1
к постановлению Правительства Москвы
от 24 июля 2024 г. № 1699-ПП

**Внесение изменения в приложение к постановлению Правительства Москвы
от 28 марта 2017 г. № 120-ПП**

Книга 10
Карта градостроительного зонирования
Границы территориальных зон и виды разрешенного использования
земельных участков и объектов капитального строительства
Северо-Западный административный округ города Москвы



D3-7-3-4

Приложение 2
к постановлению Правительства Москвы
от 24 июля 2024 г. № 1699-ПП

**Внесение изменения в приложение к постановлению Правительства Москвы
от 28 марта 2017 г. № 120-ПП**

Книга 10

Карта градостроительного зонирования

Границы территориальных зон, подзон территориальных зон и предельные параметры
разрешенного строительства, реконструкции объектов капитального строительства

Северо-Западный административный округ города Москвы



D3-7-3-4

Приложение 3

к постановлению Правительства Москвы
от 24 июля 2024 г. № 1699-ПП

**Внесение изменения в приложение к постановлению Правительства Москвы
от 28 марта 2017 г. № 120-ПП**

Книга 10

Северо-Западный административный округ города Москвы

Пункт 498

Территориальная зона		159241747
Основные виды разрешенного использования	3.7.1. Осуществление религиозных обрядов. 3.7.2. Религиозное управление и образование	
Условно разрешенные виды использования		
Вспомогательные виды		
Максимальный процент застройки (%)	Не установлен	
Высота застройки (м)	Не установлена	
Плотность застройки (тыс.кв.м/га)	Не установлена	
Минимальные и (или) максимальные размеры земельных участков (га)		
Иные показатели	Суммарная поэтажная площадь объектов в габаритах наружных стен – 3 000 кв.м	

О внесении изменений в постановление Правительства Москвы от 28 марта 2017 г. № 120-ПП

Постановление Правительства Москвы от 24 июля 2024 года № 1700-ПП

В соответствии с Градостроительным кодексом Российской Федерации, Законом города Москвы от 25 июня 2008 г. № 28 «Градостроительный кодекс города Москвы», постановлениями Правительства Москвы от 7 апреля 2009 г. № 270-ПП «О создании Городской комиссии по вопросам градостроительства, землепользования и застройки при Правительстве Москвы и об утверждении положений о Городской и окружной комиссиях по вопросам градостроительства, землепользования и застройки при Правительстве Москвы», от 22 марта 2022 г. № 438-ПП «О реализации положений пункта 2 статьи 7 Федерального закона от 14 марта 2022 г. № 58-ФЗ «О внесении изменений в отдельные законодательные акты Российской Федерации» **Правительство Москвы постановляет:**

1. Внести изменения в постановление Правительства Москвы от 28 марта 2017 г. № 120-ПП «Об утверждении правил землепользования и застройки города Москвы»:

1.1. Карту градостроительного зонирования «Границы территориальных зон и виды разрешенного использования земельных участков и объектов капитального строительства. Западный административный округ города Москвы» раздела 1 книги 9 территориальной части правил землепользования и застройки приложения к постановлению дополнить изображением территориальной зоны согласно приложению 1 к настоящему постановлению.

1.2. Карту градостроительного зонирования «Границы территориальных зон, подзон территориальных зон и предельные параметры разрешенного строительства, реконструкции объектов капитального строительства. Западный административный округ города Москвы» раздела 1 книги 9 территориальной части правил землепользования и застройки приложения к постановлению дополнить изображением территориальной зоны согласно приложению 2 к настоящему постановлению.

1.3. Изображение территории на карте градостроительного зонирования «Территории, в границах которых предусматривается осуществление деятельности по комплексному развитию территории» раздела 1 книги 14 территориальной части правил землепользования и застройки приложения к постановлению изменить согласно приложению 3 к настоящему постановлению.

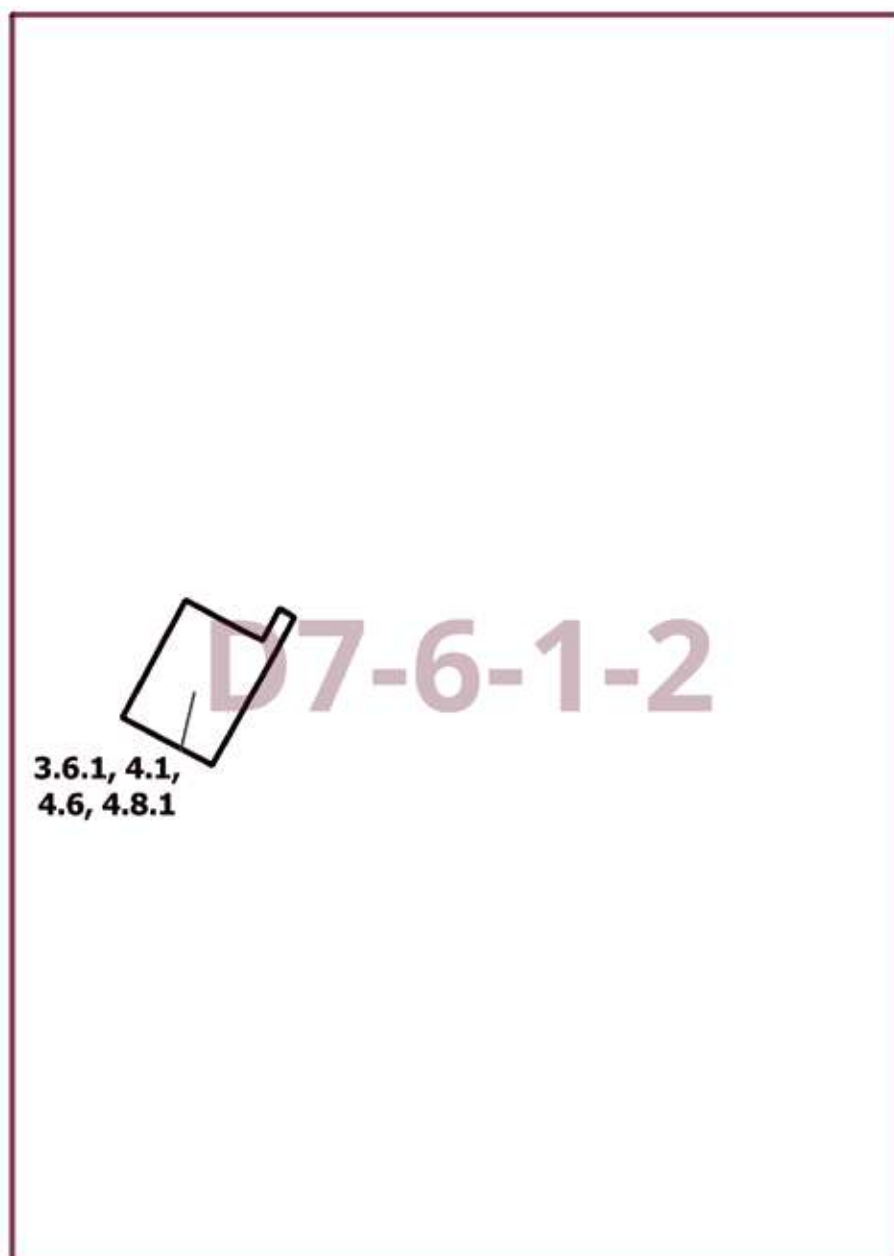
2. Контроль за выполнением настоящего постановления возложить на заместителя Мэра Москвы в Правительстве Москвы по вопросам градостроительной политики и строительства Ефимова В.В.

Мэр Москвы **С.С.Собянин**

Приложение 1
к постановлению Правительства Москвы
от 24 июля 2024 г. № 1700-ПП

**Внесение изменения в приложение к постановлению Правительства Москвы
от 28 марта 2017 г. № 120-ПП**

Книга 9
Карта градостроительного зонирования
Границы территориальных зон и виды разрешенного использования
земельных участков и объектов капитального строительства
Западный административный округ города Москвы



Приложение 2
к постановлению Правительства Москвы
от 24 июля 2024 г. № 1700-ПП

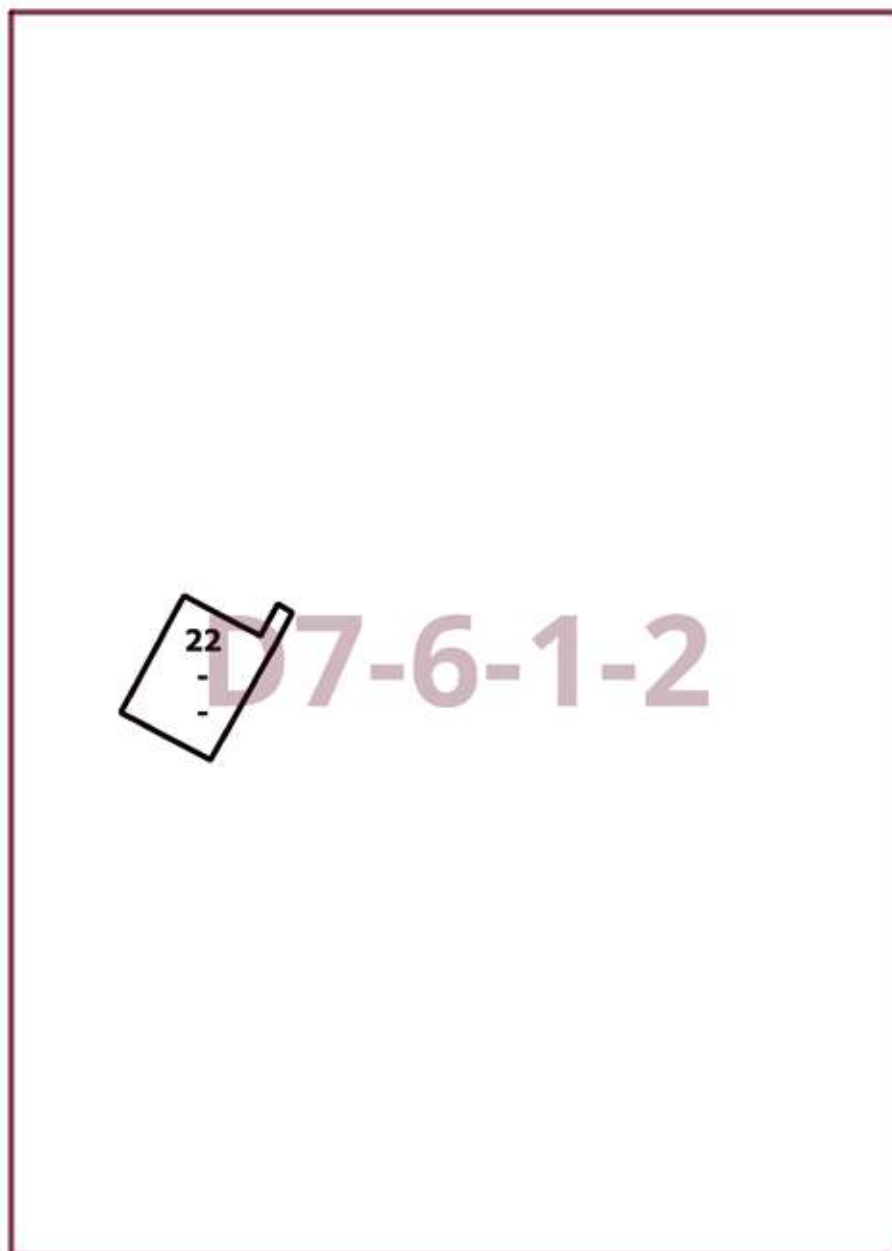
**Внесение изменения в приложение к постановлению Правительства Москвы
от 28 марта 2017 г. № 120-ПП**

Книга 9

Карта градостроительного зонирования

Границы территориальных зон, подзон территориальных зон и предельные параметры
разрешенного строительства, реконструкции объектов капитального строительства

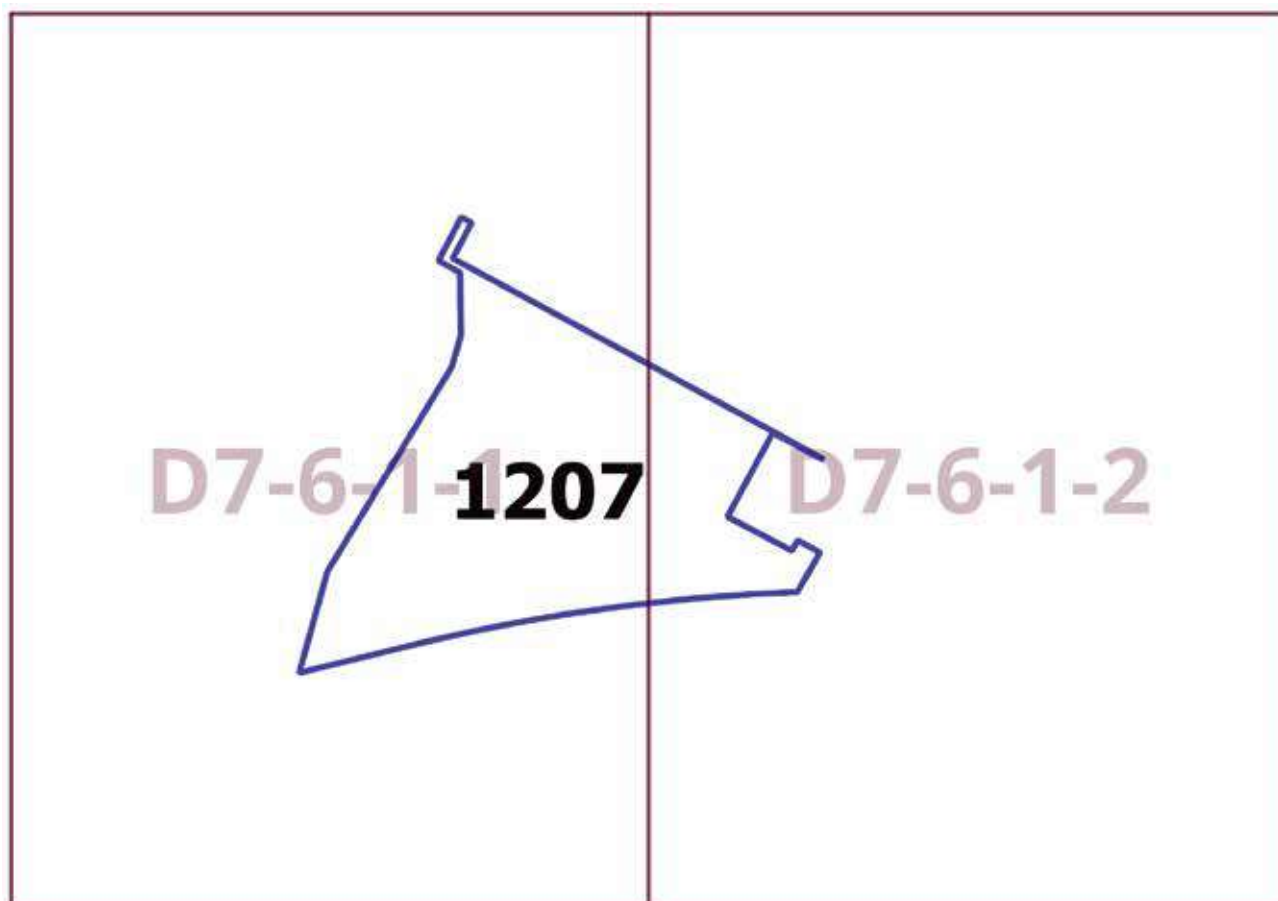
Западный административный округ города Москвы



Приложение 3
к постановлению Правительства Москвы
от 24 июля 2024 г. № 1700-ПП

**Внесение изменения в приложение к постановлению Правительства Москвы
от 28 марта 2017 г. № 120-ПП**

Книга 14
Карта градостроительного зонирования
Территории, в границах которых предусматривается осуществление
деятельности по комплексному развитию территории



О внесении изменений в постановление Правительства Москвы от 28 марта 2017 г. № 120-ПП

Постановление Правительства Москвы от 24 июля 2024 года № 1701-ПП

В соответствии с Градостроительным кодексом Российской Федерации, Законом города Москвы от 25 июня 2008 г. № 28 «Градостроительный кодекс города Москвы», постановлениями Правительства Москвы от 7 апреля 2009 г. № 270-ПП «О создании Городской комиссии по вопросам градостроительства, землепользования и застройки при Правительстве Москвы и об утверждении положений о Городской и окружной комиссиях по вопросам градостроительства, землепользования и застройки при Правительстве Москвы», от 22 марта 2022 г. № 438-ПП «О реализации положений пункта 2 статьи 7 Федерального закона от 14 марта 2022 г. № 58-ФЗ «О внесении изменений в отдельные законодательные акты Российской Федерации» **Правительство Москвы постановляет:**

1. Внести изменения в постановление Правительства Москвы от 28 марта 2017 г. № 120-ПП «Об утверждении правил землепользования и застройки города Москвы»:

1.1. Карту градостроительного зонирования «Границы территориальных зон и виды разрешенного использования земельных участков и объектов капитального строительства. Центральный административный округ города Москвы» раздела 1 книги 2 территориальной части правил землепользования и застройки приложения к постановлению дополнить изображением территориальной зоны согласно приложению 1 к настоящему постановлению.

1.2. Карту градостроительного зонирования «Границы территориальных зон, подзон территориальных зон и предельные параметры разрешенного строительства, реконструкции объектов капитального строительства. Центральный административный округ города Москвы» раздела 1 книги 2 территориальной части правил землепользования и застройки приложения к постановлению дополнить изображением территориальной зоны согласно приложению 2 к настоящему постановлению.

2. Контроль за выполнением настоящего постановления возложить на заместителя Мэра Москвы в Правительстве Москвы по вопросам градостроительной политики и строительства Ефимова В.В.

Мэр Москвы **С.С.Собянин**

Приложение 1

к постановлению Правительства Москвы
от 24 июля 2024 г. № 1701-ПП

**Внесение изменения в приложение к постановлению Правительства Москвы
от 28 марта 2017 г. № 120-ПП**

Книга 2

Карта градостроительного зонирования

Границы территориальных зон и виды разрешенного использования
земельных участков и объектов капитального строительства

Центральный административный округ города Москвы



Приложение 2
к постановлению Правительства Москвы
от 24 июля 2024 г. № 1701-ПП

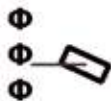
**Внесение изменения в приложение к постановлению Правительства Москвы
от 28 марта 2017 г. № 120-ПП**

Книга 2

Карта градостроительного зонирования

Границы территориальных зон, подзон территориальных зон и предельные параметры
разрешенного строительства, реконструкции объектов капитального строительства

Центральный административный округ города Москвы



F5-6-4-2

О внесении изменений в постановление Правительства Москвы от 28 марта 2017 г. № 120-ПП

Постановление Правительства Москвы от 24 июля 2024 года № 1703-ПП

В соответствии с Градостроительным кодексом Российской Федерации, Законом города Москвы от 25 июня 2008 г. № 28 «Градостроительный кодекс города Москвы», постановлениями Правительства Москвы от 7 апреля 2009 г. № 270-ПП «О создании Городской комиссии по вопросам градостроительства, землепользования и застройки при Правительстве Москвы и об утверждении положений о Городской и окружной комиссиях по вопросам градостроительства, землепользования и застройки при Правительстве Москвы», от 22 марта 2022 г. № 438-ПП «О реализации положений пункта 2 статьи 7 Федерального закона от 14 марта 2022 г. № 58-ФЗ «О внесении изменений в отдельные законодательные акты Российской Федерации» **Правительство Москвы постановляет:**

1. Внести изменения в постановление Правительства Москвы от 28 марта 2017 г. № 120-ПП «Об утверждении правил землепользования и застройки города Москвы»:

1.1. Карту градостроительного зонирования «Границы территориальных зон и виды разрешенного использования земельных участков и объектов капитального строительства. Северо-Восточный административный округ города Москвы» раздела 1 книги 4 территориальной части правил землепользования и застройки приложения к постановлению дополнить изображением территориальной зоны согласно приложению 1 к настоящему постановлению.

1.2. Карту градостроительного зонирования «Границы территориальных зон, подзон территориальных зон и предельные параметры разрешенного строительства, реконструкции объектов капитального строительства. Северо-Восточный административный округ города Москвы» раздела 1 книги 4 территориальной части правил землепользования и застройки приложения к постановлению дополнить изображением территориальной зоны согласно приложению 2 к настоящему постановлению.

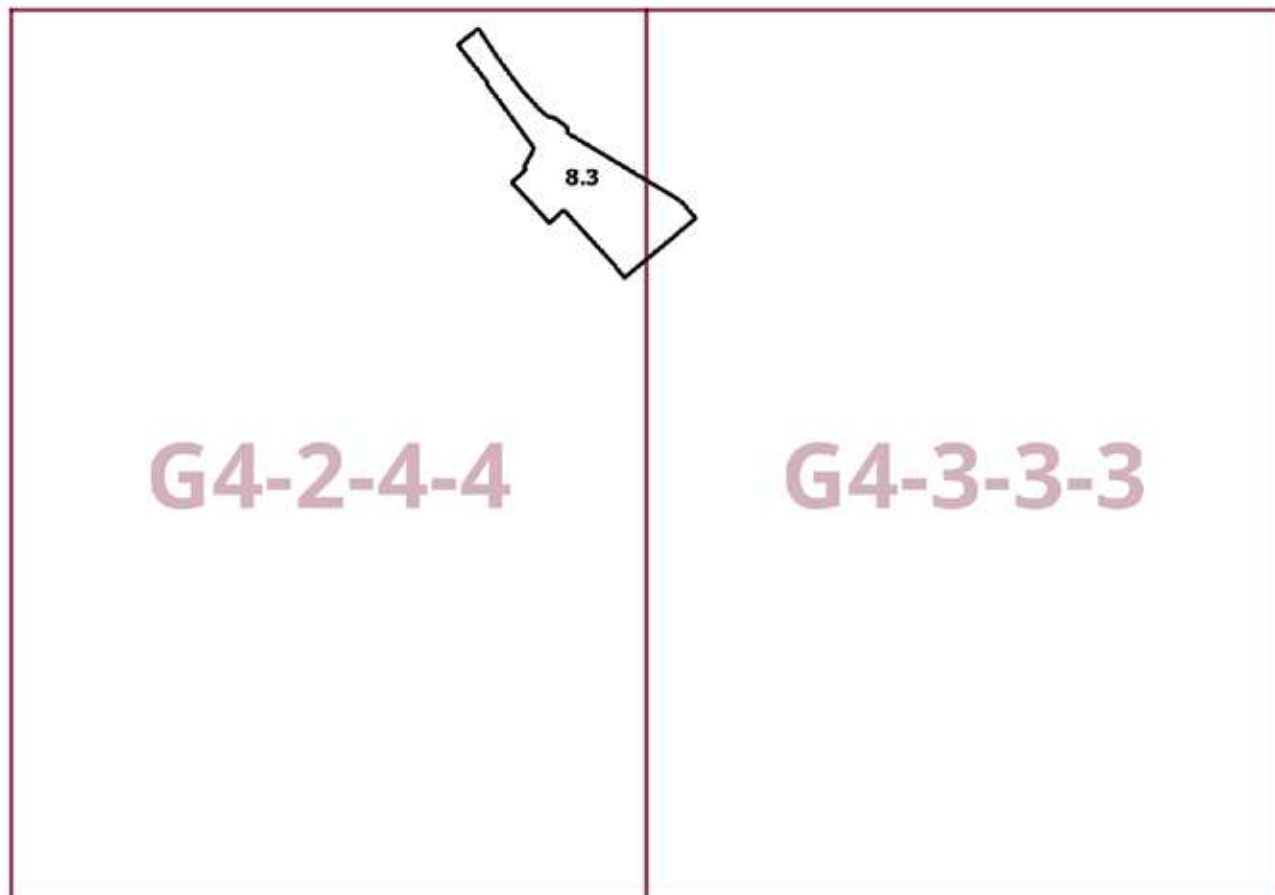
2. Контроль за выполнением настоящего постановления возложить на заместителя Мэра Москвы в Правительстве Москвы по вопросам градостроительной политики и строительства Ефимова В.В.

Мэр Москвы **С.С.Собянин**

Приложение 1
к постановлению Правительства Москвы
от 24 июля 2024 г. № 1703-ПП

**Внесение изменения в приложение к постановлению Правительства Москвы
от 28 марта 2017 г. № 120-ПП**

Книга 4
Карта градостроительного зонирования
Границы территориальных зон и виды разрешенного использования
земельных участков и объектов капитального строительства
Северо-Восточный административный округ города Москвы



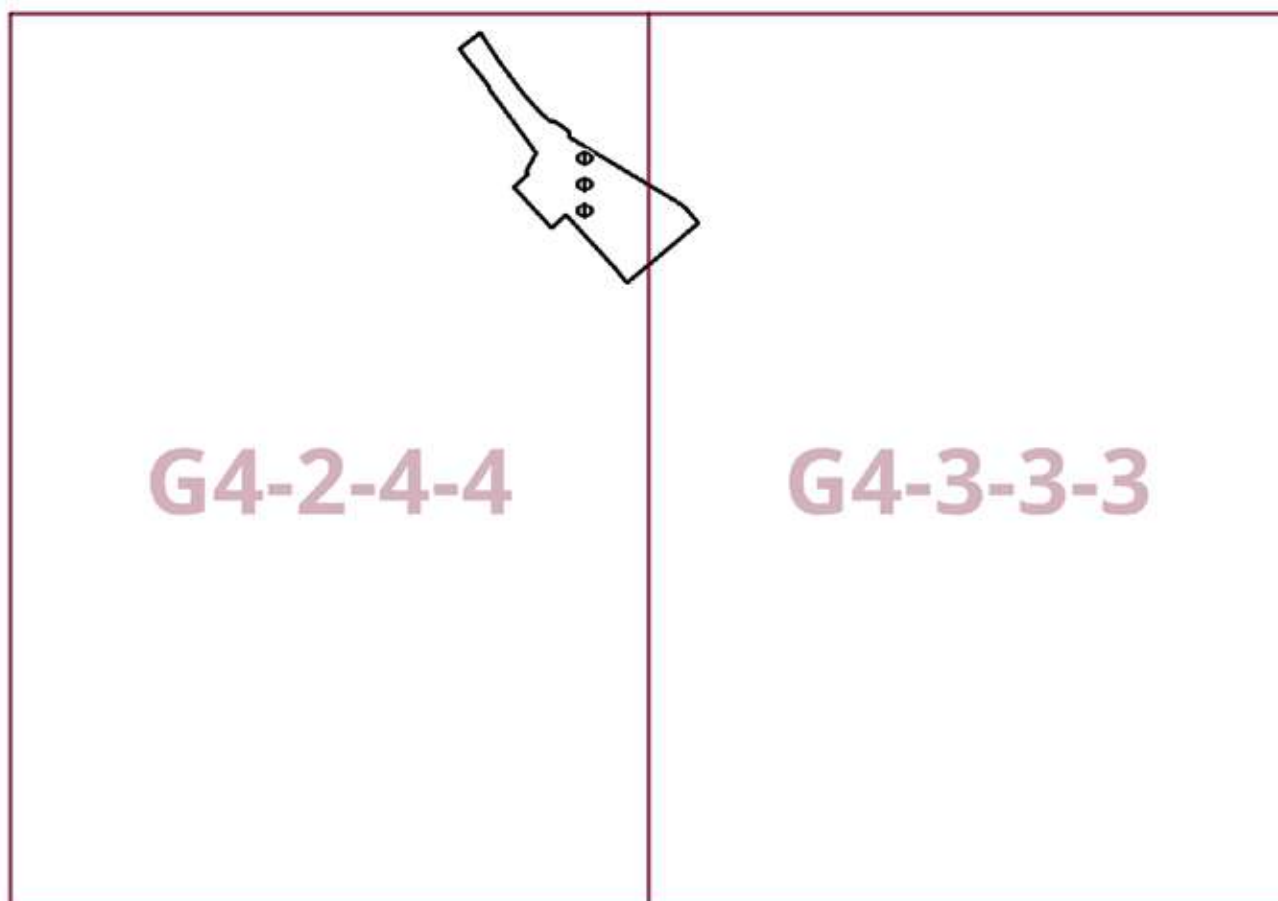
Приложение 2
к постановлению Правительства Москвы
от 24 июля 2024 г. № 1703-ПП

**Внесение изменения в приложение к постановлению Правительства Москвы
от 28 марта 2017 г. № 120-ПП**

Книга 4

Карта градостроительного зонирования

Границы территориальных зон, подзон территориальных зон и предельные параметры
разрешенного строительства, реконструкции объектов капитального строительства
Северо-Восточный административный округ города Москвы



О внесении изменений в постановление Правительства Москвы от 28 марта 2017 г. № 120-ПП

Постановление Правительства Москвы от 24 июля 2024 года № 1704-ПП

В соответствии с Градостроительным кодексом Российской Федерации, Законом города Москвы от 25 июня 2008 г. № 28 «Градостроительный кодекс города Москвы», постановлениями Правительства Москвы от 7 апреля 2009 г. № 270-ПП «О создании Городской комиссии по вопросам градостроительства, землепользования и застройки при Правительстве Москвы и об утверждении положений о Городской и окружной комиссиях по вопросам градостроительства, землепользования и застройки при Правительстве Москвы», от 22 марта 2022 г. № 438-ПП «О реализации положений пункта 2 статьи 7 Федерального закона от 14 марта 2022 г. № 58-ФЗ «О внесении изменений в отдельные законодательные акты Российской Федерации» **Правительство Москвы постановляет:**

1. Внести изменения в постановление Правительства Москвы от 28 марта 2017 г. № 120-ПП «Об утверждении правил землепользования и застройки города Москвы»:

1.1. Карту градостроительного зонирования «Границы территориальных зон и виды разрешенного использования земельных участков и объектов капитального строительства. Западный административный округ города Москвы» раздела 1 книги 9 территориальной части правил землепользования и застройки приложения к постановлению дополнить изображением территориальной зоны согласно приложению 1 к настоящему постановлению.

1.2. Карту градостроительного зонирования «Границы территориальных зон, подзон территориальных зон и предельные параметры разрешенного строительства, реконструкции объектов капитального строительства. Западный административный округ города Москвы» раздела 1 книги 9 территориальной части правил землепользования и застройки приложения к постановлению дополнить изображением территориальной зоны согласно приложению 2 к настоящему постановлению.

2. Контроль за выполнением настоящего постановления возложить на заместителя Мэра Москвы в Правительстве Москвы по вопросам градостроительной политики и строительства Ефимова В.В.

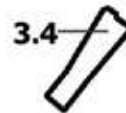
Мэр Москвы **С.С.Собянин**

Приложение 1
к постановлению Правительства Москвы
от 24 июля 2024 г. № 1704-ПП

Внесение изменения в приложение к постановлению Правительства Москвы
от 28 марта 2017 г. № 120-ПП

Книга 9
Карта градостроительного зонирования
Границы территориальных зон и виды разрешенного использования
земельных участков и объектов капитального строительства
Западный административный округ города Москвы

D5-6-3-4



Приложение 2
к постановлению Правительства Москвы
от 24 июля 2024 г. № 1704-ПП

**Внесение изменения в приложение к постановлению Правительства Москвы
от 28 марта 2017 г. № 120-ПП**

Книга 9

Карта градостроительного зонирования

Границы территориальных зон, подзон территориальных зон и предельные параметры
разрешенного строительства, реконструкции объектов капитального строительства

Западный административный округ города Москвы

D5-6-3-4



О внесении изменения в постановление Правительства Москвы от 28 марта 2017 г. № 120-ПП

Постановление Правительства Москвы от 24 июля 2024 года № 1705-ПП

В соответствии с Градостроительным кодексом Российской Федерации, Законом города Москвы от 25 июня 2008 г. № 28 «Градостроительный кодекс города Москвы», постановлениями Правительства Москвы от 7 апреля 2009 г. № 270-ПП «О создании Городской комиссии по вопросам градостроительства, землепользования и застройки при Правительстве Москвы и об утверждении положений о Городской и окружной комиссиях по вопросам градостроительства, землепользования и застройки при Правительстве Москвы», от 22 марта 2022 г. № 438-ПП «О реализации положений пункта 2 статьи 7 Федерального закона от 14 марта 2022 г. № 58-ФЗ «О внесении изменений в отдельные законодательные акты Российской Федерации» **Правительство Москвы постановляет:**

1. Внести изменение в постановление Правительства Москвы от 28 марта 2017 г. № 120-ПП «Об утверждении правил землепользования и застройки города Москвы», изменив изображение территориальной зоны на карте градостроительного зонирования «Границы территориальных зон и виды разрешенного использования земельных участков и объектов капитального строительства. Северо-Восточный административный округ города Москвы» раздела 1 книги 4 территориальной части правил землепользования и застройки приложения к постановлению согласно приложению к настоящему постановлению.

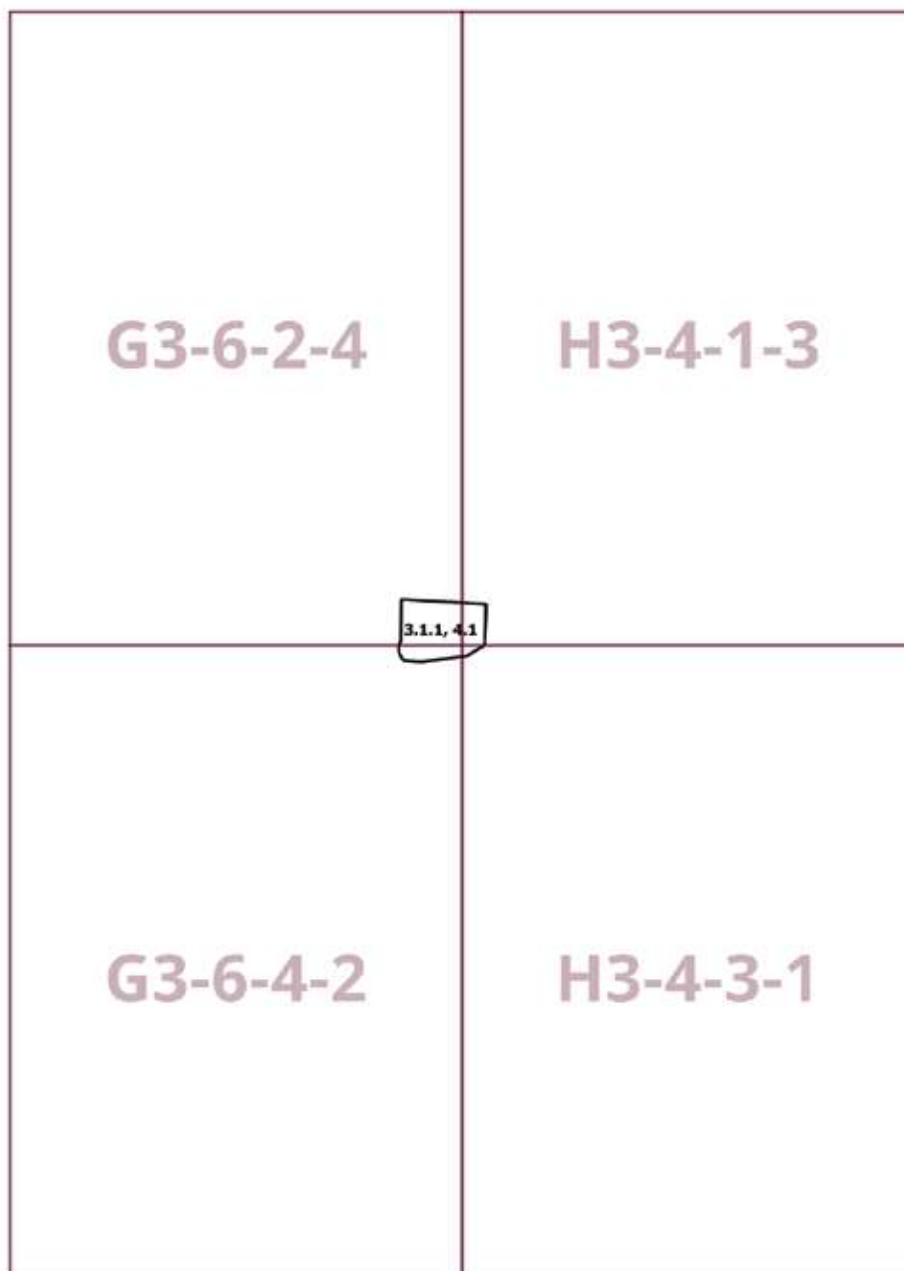
2. Контроль за выполнением настоящего постановления возложить на заместителя Мэра Москвы в Правительстве Москвы по вопросам градостроительной политики и строительства Ефимова В.В.

Мэр Москвы **С.С.Собянин**

Приложение
к постановлению Правительства Москвы
от 24 июля 2024 г. № 1705-ПП

**Внесение изменения в приложение к постановлению Правительства Москвы
от 28 марта 2017 г. № 120-ПП**

Книга 4
Карта градостроительного зонирования
Границы территориальных зон и виды разрешенного использования
земельных участков и объектов капитального строительства
Северо-Восточный административный округ города Москвы



О внесении изменения в постановление Правительства Москвы от 28 марта 2017 г. № 120-ПП

Постановление Правительства Москвы от 24 июля 2024 года № 1706-ПП

В соответствии с Градостроительным кодексом Российской Федерации, Законом города Москвы от 25 июня 2008 г. № 28 «Градостроительный кодекс города Москвы», постановлениями Правительства Москвы от 7 апреля 2009 г. № 270-ПП «О создании Городской комиссии по вопросам градостроительства, землепользования и застройки при Правительстве Москвы и об утверждении положений о Городской и окружной комиссиях по вопросам градостроительства, землепользования и застройки при Правительстве Москвы», от 22 марта 2022 г. № 438-ПП «О реализации положений пункта 2 статьи 7 Федерального закона от 14 марта 2022 г. № 58-ФЗ «О внесении изменений в отдельные законодательные акты Российской Федерации» **Правительство Москвы постановляет:**

1. Внести изменение в постановление Правительства Москвы от 28 марта 2017 г. № 120-ПП «Об утверждении правил землепользования и застройки города Москвы», изменив изображение территориальной зоны на карте градостроительного зонирования «Границы территориальных зон и виды разрешенного использования земельных участков и объектов капитального строительства. Южный административный округ города Москвы» раздела 1 книги 7 территориальной части правил землепользования и застройки приложения к постановлению согласно приложению к настоящему постановлению.

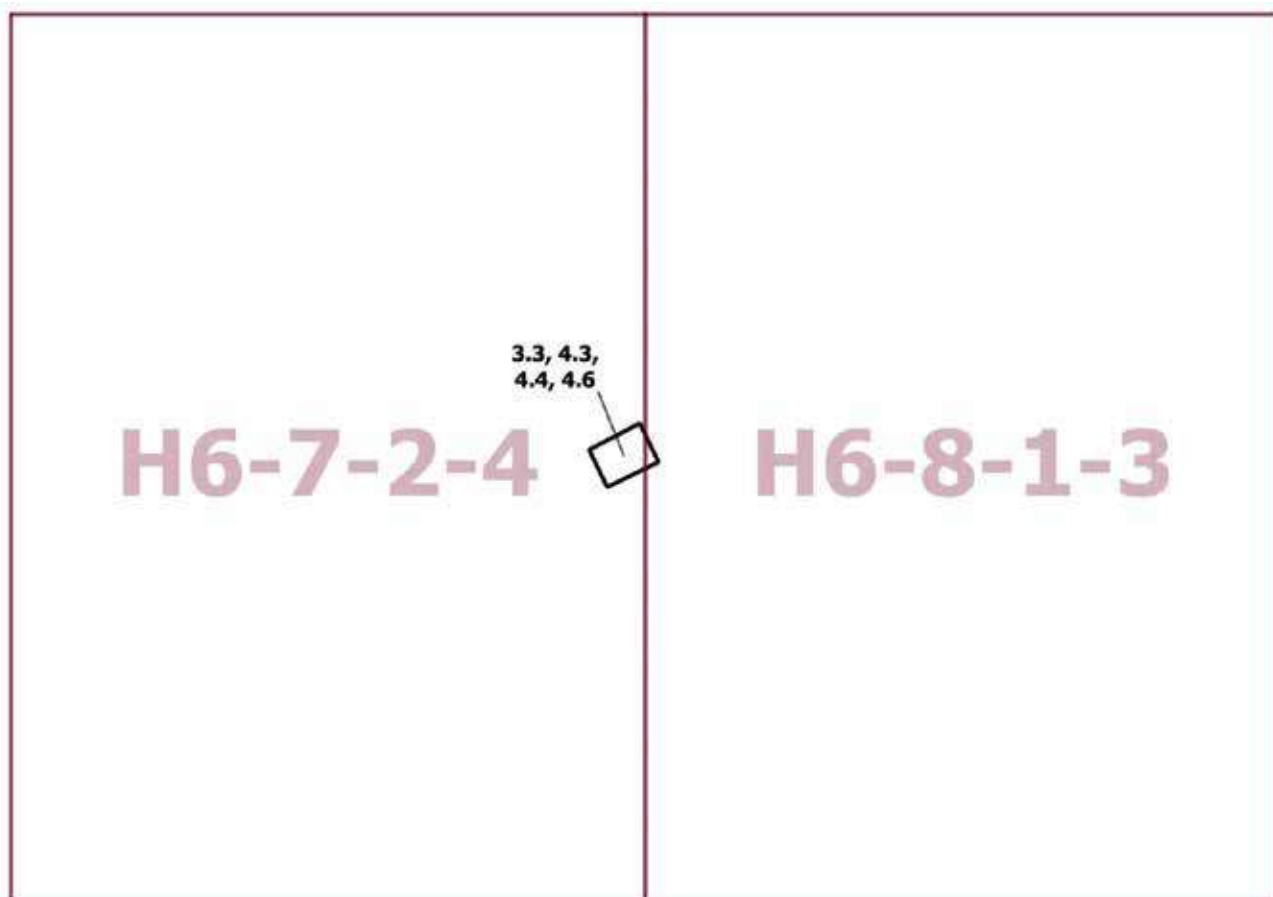
2. Контроль за выполнением настоящего постановления возложить на заместителя Мэра Москвы в Правительстве Москвы по вопросам градостроительной политики и строительства Ефимова В.В.

Мэр Москвы **С.С.Собянин**

Приложение
к постановлению Правительства Москвы
от 24 июля 2024 г. № 1706-ПП

**Внесение изменения в приложение к постановлению Правительства Москвы
от 28 марта 2017 г. № 120-ПП**

Книга 7
Карта градостроительного зонирования
Границы территориальных зон и виды разрешенного использования
земельных участков и объектов капитального строительства
Южный административный округ города Москвы



О внесении изменений в постановление Правительства Москвы от 28 марта 2017 г. № 120-ПП

Постановление Правительства Москвы от 24 июля 2024 года № 1707-ПП

В соответствии с Градостроительным кодексом Российской Федерации, Законом города Москвы от 25 июня 2008 г. № 28 «Градостроительный кодекс города Москвы», постановлениями Правительства Москвы от 7 апреля 2009 г. № 270-ПП «О создании Городской комиссии по вопросам градостроительства, землепользования и застройки при Правительстве Москвы и об утверждении положений о Городской и окружной комиссиях по вопросам градостроительства, землепользования и застройки при Правительстве Москвы», от 22 марта 2022 г. № 438-ПП «О реализации положений пункта 2 статьи 7 Федерального закона от 14 марта 2022 г. № 58-ФЗ «О внесении изменений в отдельные законодательные акты Российской Федерации» **Правительство Москвы постановляет:**

1. Внести изменения в постановление Правительства Москвы от 28 марта 2017 г. № 120-ПП «Об утверждении правил землепользования и застройки города Москвы»:

1.1. Карту градостроительного зонирования «Границы территориальных зон и виды разрешенного использования земельных участков и объектов капитального строительства. Центральный административный округ города Москвы» раздела 1 книги 2 территориальной части правил землепользования и застройки приложения к постановлению дополнить изображением территориальной зоны согласно приложению 1 к настоящему постановлению.

1.2. Карту градостроительного зонирования «Границы территориальных зон, подзон территориальных зон и предельные параметры разрешенного строительства, реконструкции объектов капитального строительства. Центральный административный округ города Москвы» раздела 1 книги 2 территориальной части правил землепользования и застройки приложения к постановлению дополнить изображением территориальной зоны согласно приложению 2 к настоящему постановлению.

2. Контроль за выполнением настоящего постановления возложить на заместителя Мэра Москвы в Правительстве Москвы по вопросам градостроительной политики и строительства Ефимова В.В.

Мэр Москвы **С.С.Собянин**

Приложение 1
к постановлению Правительства Москвы
от 24 июля 2024 г. № 1707-ПП

**Внесение изменения в приложение к постановлению Правительства Москвы
от 28 марта 2017 г. № 120-ПП**

Книга 2
Карта градостроительного зонирования
Границы территориальных зон и виды разрешенного использования
земельных участков и объектов капитального строительства
Центральный административный округ города Москвы



Приложение 2
к постановлению Правительства Москвы
от 24 июля 2024 г. № 1707-ПП


**Внесение изменения в приложение к постановлению Правительства Москвы
от 28 марта 2017 г. № 120-ПП**

Книга 2

Карта градостроительного зонирования

Границы территориальных зон, подзон территориальных зон и предельные параметры
разрешенного строительства, реконструкции объектов капитального строительства

Центральный административный округ города Москвы



О внесении изменений в постановление Правительства Москвы от 28 марта 2017 г. № 120-ПП

Постановление Правительства Москвы от 24 июля 2024 года № 1709-ПП

В соответствии с Градостроительным кодексом Российской Федерации, Законом города Москвы от 25 июня 2008 г. № 28 «Градостроительный кодекс города Москвы», постановлениями Правительства Москвы от 7 апреля 2009 г. № 270-ПП «О создании Городской комиссии по вопросам градостроительства, землепользования и застройки при Правительстве Москвы и об утверждении положений о Городской и окружной комиссиях по вопросам градостроительства, землепользования и застройки при Правительстве Москвы», от 22 марта 2022 г. № 438-ПП «О реализации положений пункта 2 статьи 7 Федерального закона от 14 марта 2022 г. № 58-ФЗ «О внесении изменений в отдельные законодательные акты Российской Федерации» **Правительство Москвы постановляет:**

1. Внести изменения в постановление Правительства Москвы от 28 марта 2017 г. № 120-ПП «Об утверждении правил землепользования и застройки города Москвы»:

1.1. Изображение территориальной зоны на карте градостроительного зонирования «Границы территориальных зон и виды разрешенного использования земельных участков и объектов капитального строительства. Северный административный округ города Москвы» раздела 1 книги 3 территориальной части правил землепользования и застройки приложения к постановлению изменить согласно приложению 1 к настоящему постановлению.

1.2. Изображение территориальной зоны на карте градостроительного зонирования «Границы территориальных зон, подзон территориальных зон и предельные параметры разрешенного строительства, реконструкции объектов капитального строительства. Северный административный округ города Москвы» раздела 1 книги 3 территориальной части правил землепользования и застройки приложения к постановлению изменить согласно приложению 2 к настоящему постановлению.

1.3. Изображения территории на карте градостроительного зонирования «Территории, в границах которых предусматривается осуществление деятельности по комплексному развитию территории» раздела 1 книги 14 территориальной части правил землепользования и застройки приложения к постановлению изменить согласно приложению 3 к настоящему постановлению.

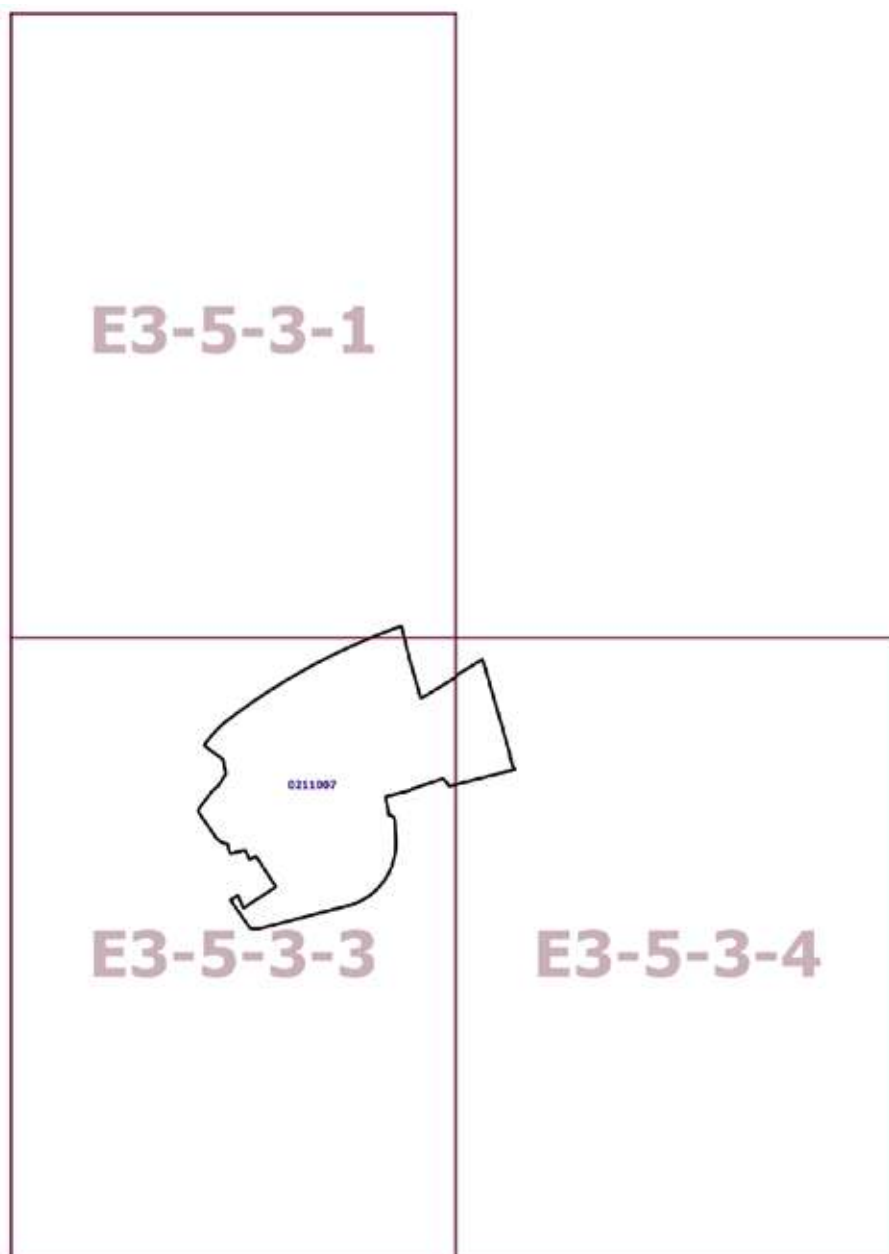
2. Контроль за выполнением настоящего постановления возложить на заместителя Мэра Москвы в Правительстве Москвы по вопросам градостроительной политики и строительства Ефимова В.В.

Мэр Москвы **С.С.Собянин**

Приложение 1
к постановлению Правительства Москвы
от 24 июля 2024 г. № 1709-ПП

**Внесение изменения в приложение к постановлению Правительства Москвы
от 28 марта 2017 г. № 120-ПП**

Книга 3
Карта градостроительного зонирования
Границы территориальных зон и виды разрешенного использования
земельных участков и объектов капитального строительства
Северный административный округ города Москвы



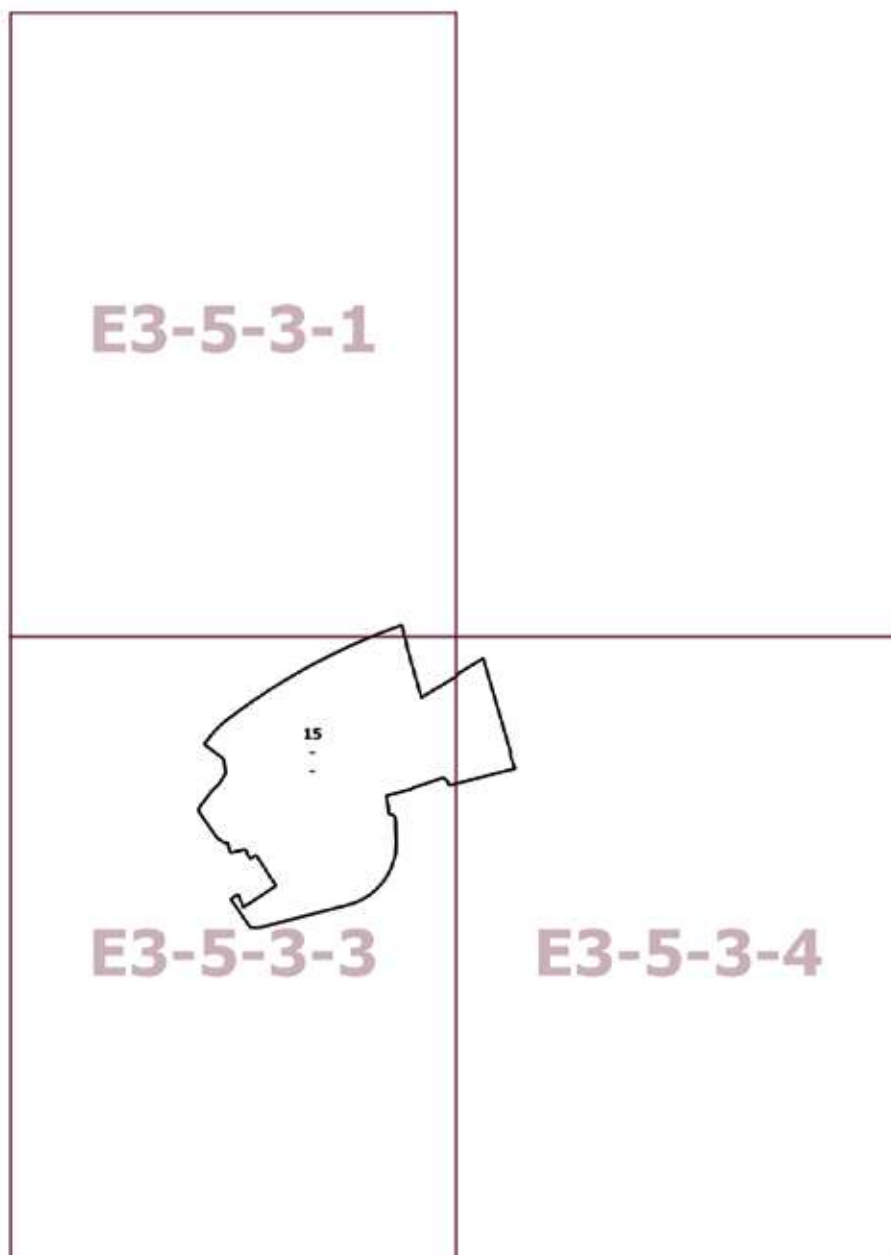
Приложение 2
к постановлению Правительства Москвы
от 24 июля 2024 г. № 1709-ПП

**Внесение изменения в приложение к постановлению Правительства Москвы
от 28 марта 2017 г. № 120-ПП**

Книга 3

Карта градостроительного зонирования

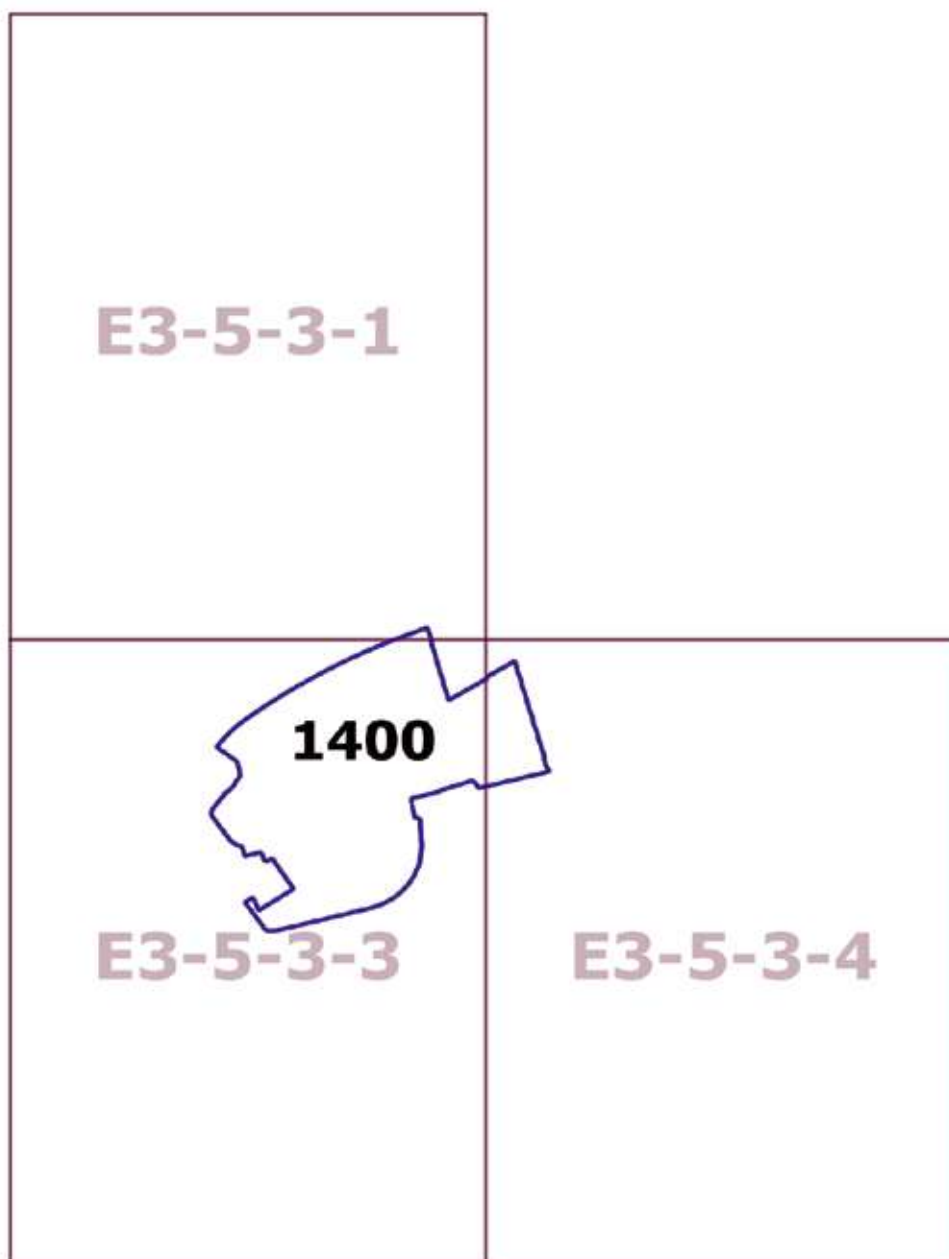
Границы территориальных зон, подзон территориальных зон и предельные параметры
разрешенного строительства, реконструкции объектов капитального строительства
Северный административный округ города Москвы



Приложение 3
к постановлению Правительства Москвы
от 24 июля 2024 г. № 1709-ПП

**Внесение изменения в приложение к постановлению Правительства Москвы
от 28 марта 2017 г. № 120-ПП**

Книга 14
Карта градостроительного зонирования
Территории, в границах которых предусматривается осуществление
деятельности по комплексному развитию территории



О внесении изменений в постановление Правительства Москвы от 28 марта 2017 г. № 120-ПП

Постановление Правительства Москвы от 24 июля 2024 года № 1710-ПП

В соответствии с Градостроительным кодексом Российской Федерации, Законом города Москвы от 25 июня 2008 г. № 28 «Градостроительный кодекс города Москвы», постановлениями Правительства Москвы от 7 апреля 2009 г. № 270-ПП «О создании Городской комиссии по вопросам градостроительства, землепользования и застройки при Правительстве Москвы и об утверждении положений о Городской и окружной комиссиях по вопросам градостроительства, землепользования и застройки при Правительстве Москвы», от 22 марта 2022 г. № 438-ПП «О реализации положений пункта 2 статьи 7 Федерального закона от 14 марта 2022 г. № 58-ФЗ «О внесении изменений в отдельные законодательные акты Российской Федерации» **Правительство Москвы постановляет:**

1. Внести изменения в постановление Правительства Москвы от 28 марта 2017 г. № 120-ПП «Об утверждении правил землепользования и застройки города Москвы»:

1.1. Карту градостроительного зонирования «Границы территориальных зон и виды разрешенного использования земельных участков и объектов капитального строительства. Юго-Западный административный округ города Москвы» раздела 1 книги 8 территориальной части правил землепользования и застройки приложения к постановлению дополнить изображением территориальной зоны согласно приложению 1 к настоящему постановлению.

1.2. Карту градостроительного зонирования «Границы территориальных зон, подзон территориальных зон и предельные параметры разрешенного строительства, реконструкции объектов капитального строительства. Юго-Западный административный округ города Москвы» раздела 1 книги 8 территориальной части правил землепользования и застройки приложения к постановлению дополнить изображением территориальной зоны согласно приложению 2 к настоящему постановлению.

1.3. Раздел 2 книги 8 территориальной части правил землепользования и застройки приложения к постановлению дополнить подразделом в редакции согласно приложению 3 к настоящему постановлению.

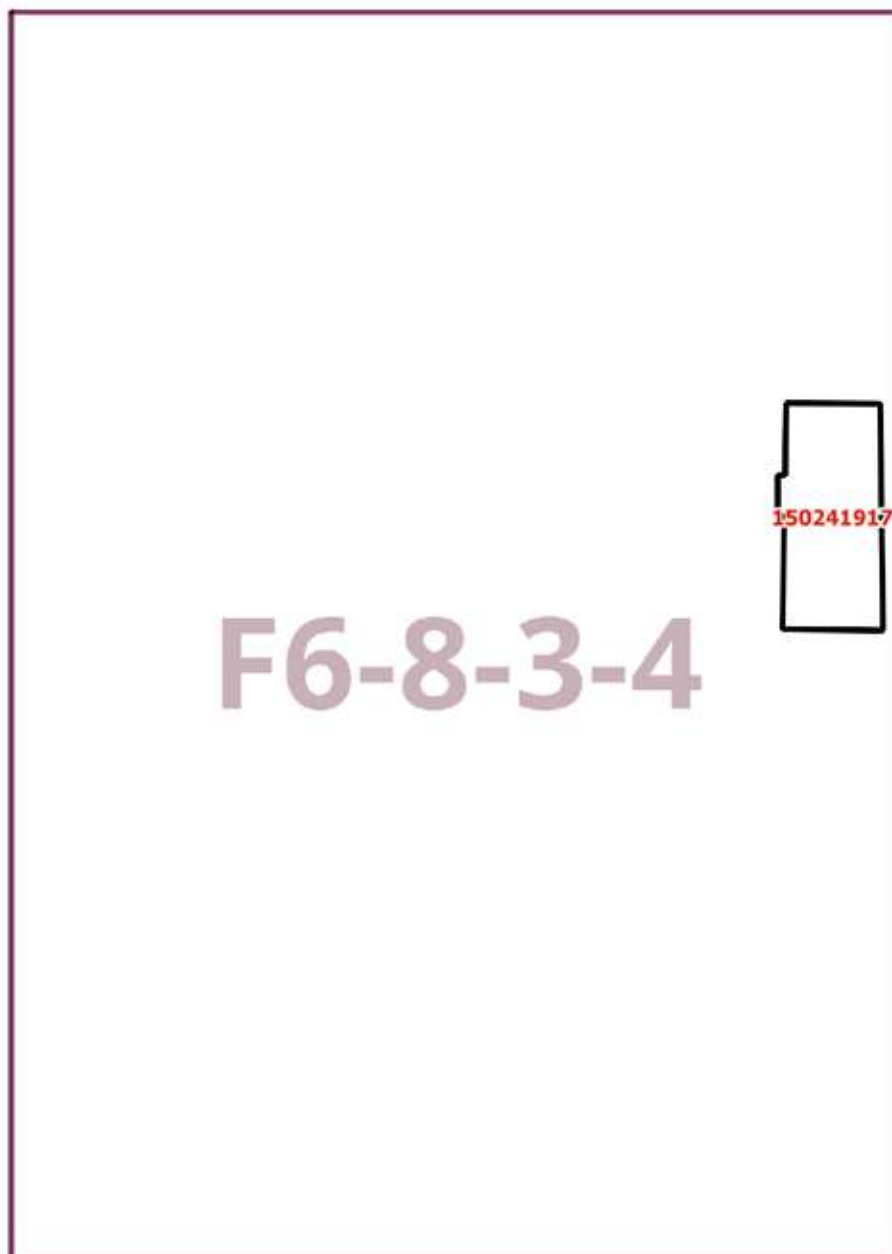
2. Контроль за выполнением настоящего постановления возложить на заместителя Мэра Москвы в Правительстве Москвы по вопросам градостроительной политики и строительства Ефимова В.В.

Мэр Москвы **С.С.Собянин**

Приложение 1
к постановлению Правительства Москвы
от 24 июля 2024 г. № 1710-ПП

**Внесение изменения в приложение к постановлению Правительства Москвы
от 28 марта 2017 г. № 120-ПП**

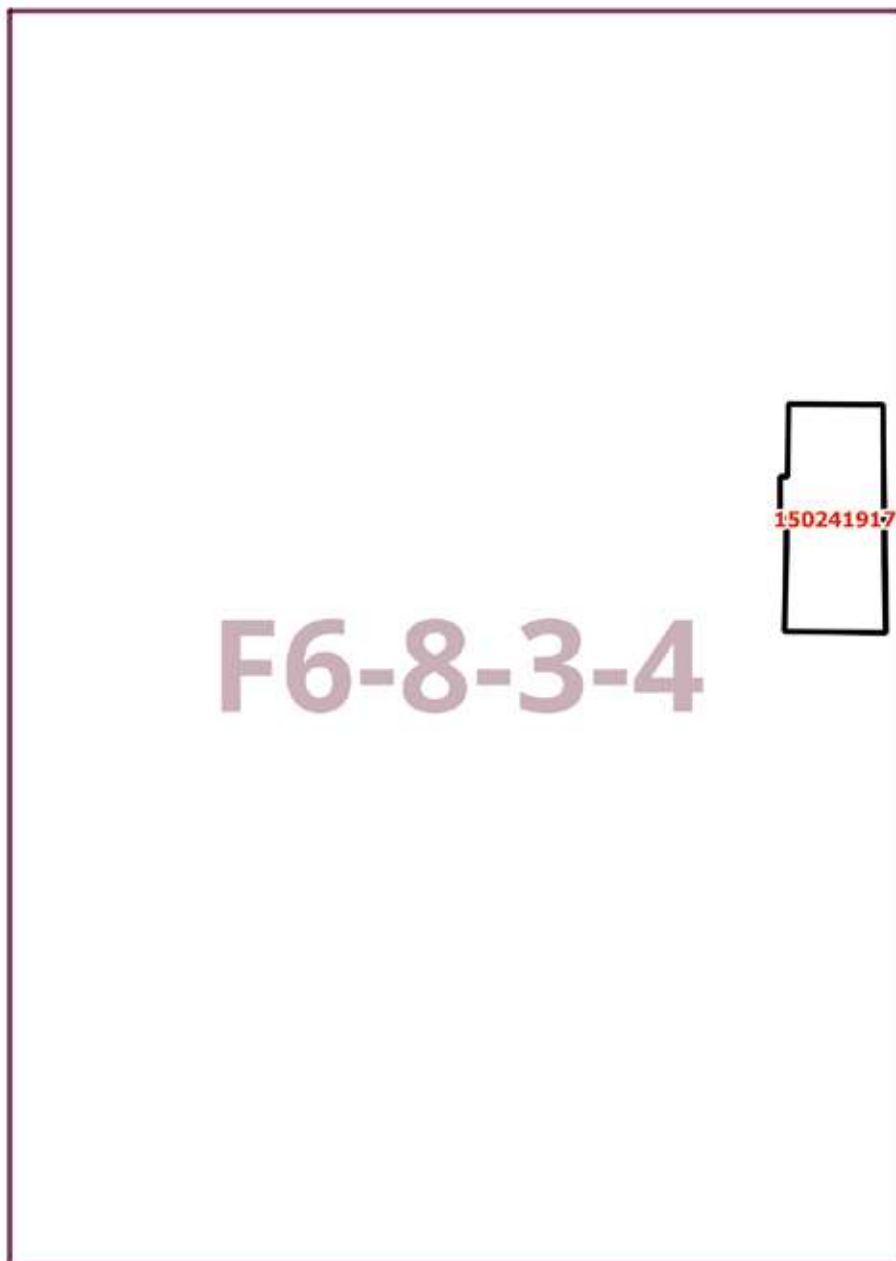
Книга 8
Карта градостроительного зонирования
Границы территориальных зон и виды разрешенного использования
земельных участков и объектов капитального строительства
Юго-Западный административный округ города Москвы



Приложение 2
к постановлению Правительства Москвы
от 24 июля 2024 г. № 1710-ПП

**Внесение изменения в приложение к постановлению Правительства Москвы
от 28 марта 2017 г. № 120-ПП**

Книга 8
Карта градостроительного зонирования
Границы территориальных зон, подзон территориальных зон и предельные параметры
разрешенного строительства, реконструкции объектов капитального строительства
Юго-Западный административный округ города Москвы



Приложение 3
к постановлению Правительства Москвы
от 24 июля 2024 г. № 1710-ПП

**Внесение изменения в приложение к постановлению Правительства Москвы
от 28 марта 2017 г. № 120-ПП**

Книга 8
Юго-Западный административный округ города Москвы

Пункт 528

Территориальная зона	150241917
Основные виды разрешенного использования	2.7.1. Хранение автотранспорта. 12.0.2. Благоустройство территории
Условно разрешенные виды использования	
Вспомогательные виды	
Максимальный процент застройки (%)	Для подзоны ориентировочной площадью 0,369 га – не установлен. Для подзоны ориентировочной площадью 0,118 га – по фактическому использованию
Высота застройки (м)	Для подзоны ориентировочной площадью 0,369 га – не установлен. Для подзоны ориентировочной площадью 0,118 га – по фактическому использованию
Плотность застройки (тыс. кв. м/га)	Для подзоны ориентировочной площадью 0,369 га – 32. Для подзоны ориентировочной площадью 0,118 га – по фактическому использованию
Минимальные и (или) максимальные размеры земельных участков (га)	
Иные показатели	Для подзоны ориентировочной площадью 0,369 га. Суммарная поэтажная площадь объекта в габаритах наружных стен – 11 622,3 кв.м. Общая площадь объектов – 10 336,5 кв.м. Общая площадь эксплуатируемой кровли – 1 285,8 кв.м

О внесении изменений в постановление Правительства Москвы от 28 марта 2017 г. № 120-ПП

Постановление Правительства Москвы от 24 июля 2024 года № 1711-ПП

В соответствии с Градостроительным кодексом Российской Федерации, Законом города Москвы от 25 июня 2008 г. № 28 «Градостроительный кодекс города Москвы», постановлениями Правительства Москвы от 7 апреля 2009 г. № 270-ПП «О создании Городской комиссии по вопросам градостроительства, землепользования и застройки при Правительстве Москвы и об утверждении положений о Городской и окружной комиссиях по вопросам градостроительства, землепользования и застройки при Правительстве Москвы», от 22 марта 2022 г. № 438-ПП «О реализации положений пункта 2 статьи 7 Федерального закона от 14 марта 2022 г. № 58-ФЗ «О внесении изменений в отдельные законодательные акты Российской Федерации» **Правительство Москвы постановляет:**

1. Внести изменения в постановление Правительства Москвы от 28 марта 2017 г. № 120-ПП «Об утверждении правил землепользования и застройки города Москвы»:

1.1. Карту градостроительного зонирования «Границы территориальных зон и виды разрешенного использования земельных участков и объектов капитального строительства. Северный административный округ города Москвы» раздела 1 книги 3 территориальной части правил землепользования и застройки приложения к постановлению дополнить изображением территориальной зоны согласно приложению 1 к настоящему постановлению.

1.2. Карту градостроительного зонирования «Границы территориальных зон, подзон территориальных зон и предельные параметры разрешенного строительства, реконструкции объектов капитального строительства. Северный административный округ города Москвы» раздела 1 книги 3 территориальной части правил землепользования и застройки приложения к постановлению дополнить изображением территориальной зоны согласно приложению 2 к настоящему постановлению.

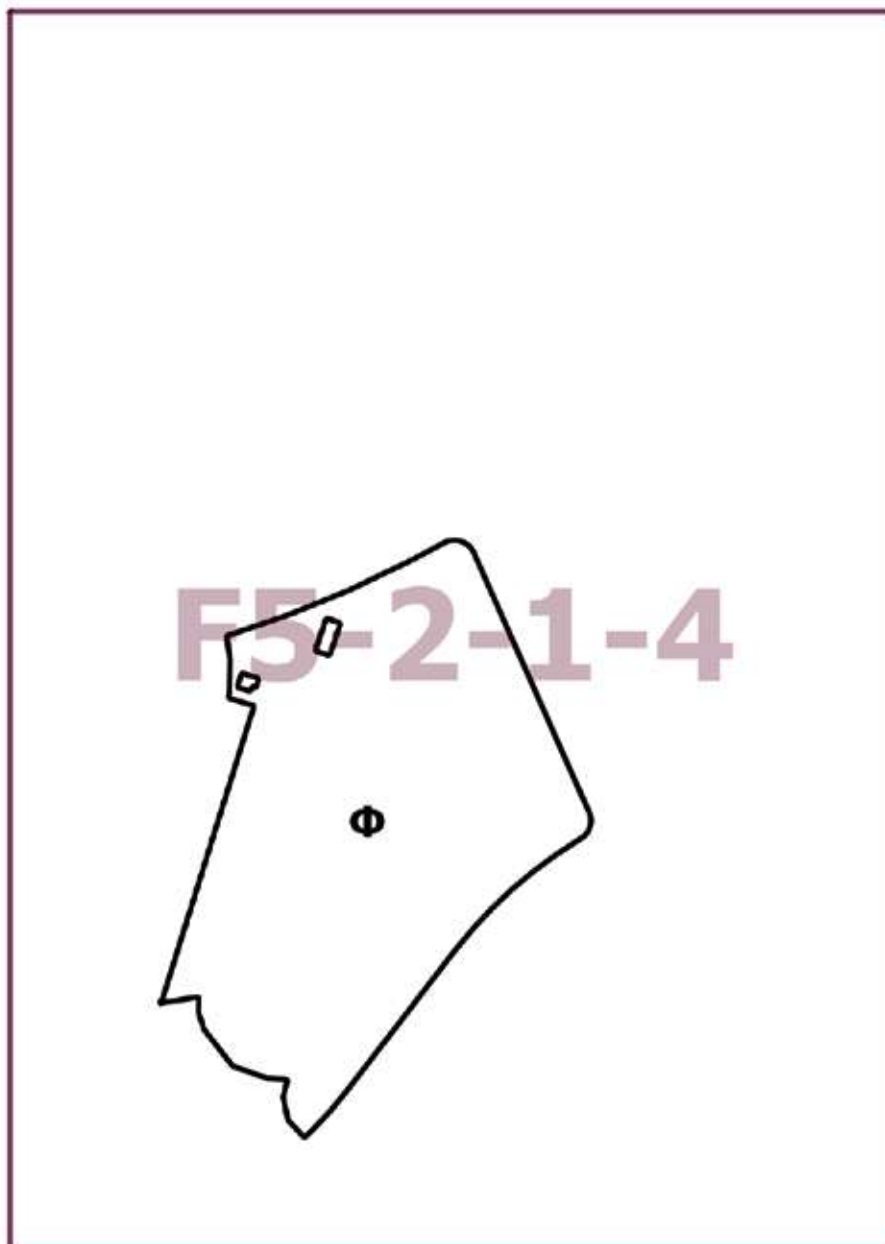
2. Контроль за выполнением настоящего постановления возложить на заместителя Мэра Москвы в Правительстве Москвы по вопросам градостроительной политики и строительства Ефимова В.В.

Мэр Москвы **С.С.Собянин**

Приложение 1
к постановлению Правительства Москвы
от 24 июля 2024 г. № 1711-ПП

**Внесение изменения в приложение к постановлению Правительства Москвы
от 28 марта 2017 г. № 120-ПП**

Книга 3
Карта градостроительного зонирования
Границы территориальных зон и виды разрешенного использования
земельных участков и объектов капитального строительства
Северный административный округ города Москвы



Приложение 2
к постановлению Правительства Москвы
от 24 июля 2024 г. № 1711-ПП

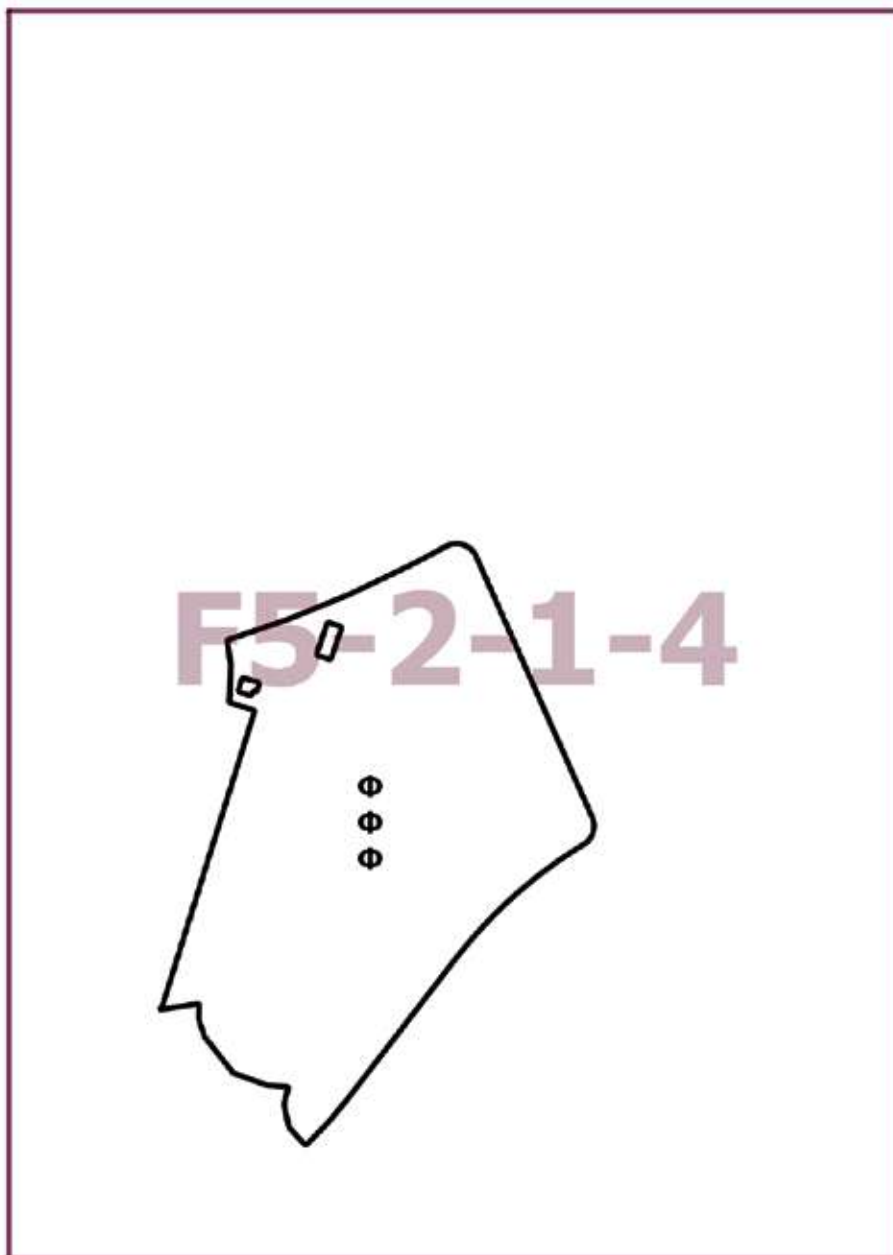
**Внесение изменения в приложение к постановлению Правительства Москвы
от 28 марта 2017 г. № 120-ПП**

Книга 3

Карта градостроительного зонирования

Границы территориальных зон, подзон территориальных зон и предельные параметры
разрешенного строительства, реконструкции объектов капитального строительства

Северный административный округ города Москвы



О внесении изменений в постановление Правительства Москвы от 28 марта 2017 г. № 120-ПП

Постановление Правительства Москвы от 24 июля 2024 года № 1712-ПП

В соответствии с Градостроительным кодексом Российской Федерации, Законом города Москвы от 25 июня 2008 г. № 28 «Градостроительный кодекс города Москвы», постановлениями Правительства Москвы от 7 апреля 2009 г. № 270-ПП «О создании Городской комиссии по вопросам градостроительства, землепользования и застройки при Правительстве Москвы и об утверждении положений о Городской и окружной комиссиях по вопросам градостроительства, землепользования и застройки при Правительстве Москвы», от 22 марта 2022 г. № 438-ПП «О реализации положений пункта 2 статьи 7 Федерального закона от 14 марта 2022 г. № 58-ФЗ «О внесении изменений в отдельные законодательные акты Российской Федерации» **Правительство Москвы постановляет:**

1. Внести изменения в постановление Правительства Москвы от 28 марта 2017 г. № 120-ПП «Об утверждении правил землепользования и застройки города Москвы»:

1.1. Карту градостроительного зонирования «Границы территориальных зон и виды разрешенного использования земельных участков и объектов капитального строительства. Северный административный округ города Москвы» раздела 1 книги 3 территориальной части правил землепользования и застройки приложения к постановлению дополнить изображением территориальной зоны согласно приложению 1 к настоящему постановлению.

1.2. Карту градостроительного зонирования «Границы территориальных зон, подзон территориальных зон и предельные параметры разрешенного строительства, реконструкции объектов капитального строительства. Северный административный округ города Москвы» раздела 1 книги 3 территориальной части правил землепользования и застройки приложения к постановлению дополнить изображением территориальной зоны согласно приложению 2 к настоящему постановлению.

1.3. Раздел 2 книги 3 территориальной части правил землепользования и застройки приложения к постановлению дополнить подразделом в редакции согласно приложению 3 к настоящему постановлению.

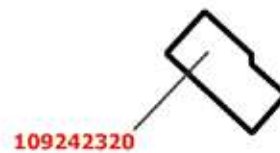
2. Контроль за выполнением настоящего постановления возложить на заместителя Мэра Москвы в Правительстве Москвы по вопросам градостроительной политики и строительства Ефимова В.В.

Мэр Москвы **С.С.Собянин**

Приложение 1
к постановлению Правительства Москвы
от 24 июля 2024 г. № 1712-ПП

**Внесение изменения в приложение к постановлению Правительства Москвы
от 28 марта 2017 г. № 120-ПП**

Книга 3
Карта градостроительного зонирования
Границы территориальных зон и виды разрешенного использования
земельных участков и объектов капитального строительства
Северный административный округ города Москвы



F3-9-3-3

Приложение 2
к постановлению Правительства Москвы
от 24 июля 2024 г. № 1712-ПП

**Внесение изменения в приложение к постановлению Правительства Москвы
от 28 марта 2017 г. № 120-ПП**

Книга 3

Карта градостроительного зонирования

Границы территориальных зон, подзон территориальных зон и предельные параметры
разрешенного строительства, реконструкции объектов капитального строительства

Северный административный округ города Москвы



Приложение 3
к постановлению Правительства Москвы
от 24 июля 2024 г. № 1712-ПП

**Внесение изменения в приложение к постановлению Правительства Москвы
от 28 марта 2017 г. № 120-ПП**

Книга 3
Северный административный округ города Москвы

Пункт 738

Территориальная зона	109242320
Основные виды разрешенного использования	3.3. Бытовое обслуживание. 4.1. Деловое управление. 4.4. Магазины. 4.6. Общественное питание. 4.7. Гостиничное обслуживание
Условно разрешенные виды использования	
Вспомогательные виды	
Максимальный процент застройки (%)	По фактическому использованию
Высота застройки (м)	По фактическому использованию
Плотность застройки (тыс.кв.м/га)	По фактическому использованию
Минимальные и (или) максимальные размеры земельных участков (га)	
Иные показатели	Общая площадь объекта – 1 545,1 кв.м, из них гостиница на 10 номеров – 230,2 кв.м

Об изменении границ особо охраняемой природной территории регионального значения «Природный заказник «Долина реки Сетуни»

Постановление Правительства Москвы от 24 июля 2024 года № 1713-ПП

В соответствии с Федеральным законом от 14 марта 1995 г. № 33-ФЗ «Об особо охраняемых природных территориях», Законом города Москвы от 26 сентября 2001 г. № 48 «Об особо охраняемых природных территориях в городе Москве» **Правительство Москвы постановляет:**

1. Изменить границы особо охраняемой природной территории регионального значения «Природный заказник «Долина реки Сетуни», исключив из ее состава участок территории площадью 1,22 га и включив в ее состав участки территории общей площадью 1,31 га, согласно приложению 1 к настоящему постановлению.

2. Изменить границы объекта природного комплекса № 169 Западного административного округа города Москвы «Долина р. Сетуни на участке от Новопеределкинской ул. до полосы отвода ж/д ветки», исключив из его состава участки территории общей площадью 1,2 га, согласно приложению 2 к настоящему постановлению.

3. Изменить границы объекта природного комплекса № 178 Западного административного округа города Москвы «Озелененная территория в долине реки Сетуни и ее притоков в районе Ново-Переделкино и прилегающие территории», исключив из его состава участок территории площадью 0,11 га, согласно приложению 3 к настоящему постановлению.

4. Внести изменения в постановление Правительства Москвы от 19 января 1999 г. № 38 «О проектных предложениях по установлению границ Природного комплекса с их описанием и закреплением актами красных линий» (в редакции постановлений Правительства Москвы от 16 ноября 2021 г. № 1800-ПП, от 10 октября 2023 г. № 1920-ПП), изложив пункты 169, 178 раздела «Западный АО» приложения 1 к постановлению в редакции согласно приложению 4 к настоящему постановлению.

5. Внести изменения в постановление Правительства Москвы от 6 июня 2006 г. № 378-ПП «О территориальной схеме сохранения и развития особо охраняемой природной территории «Природный заказник «Долина реки Сетуни» (в редакции постановлений Правительства Москвы от 24 октября 2006 г. № 835-ПП, от 25 августа 2009 г. № 839-ПП, от 21 декабря 2011 г. № 607-ПП, от 23 мая 2013 г. № 326-ПП, от 10 октября 2013 г. № 665-ПП, от 10 октября 2013 г. № 666-ПП, от 26 апреля 2016 г. № 225-ПП, от 21 сентября 2016 г. № 593-ПП, от 1 сентября 2017 г. № 627-ПП, от 14 октября 2020 г. № 1742-ПП, от 26 октября 2021 г. № 1682-ПП, от 5 июля 2022 г. № 1348-ПП, от 10 октября 2023 г. № 1920-ПП):

5.1. Пункт 11 постановления изложить в следующей редакции:

«11. Контроль за выполнением настоящего постановления возложить на заместителя Мэра Москвы в Правительстве Москвы по вопросам градостроительной политики и строительства Ефимова В.В.».

5.2. Приложение 2 к постановлению изложить в редакции согласно приложению 1 к настоящему постановлению.

6. Контроль за выполнением настоящего постановления возложить на заместителя Мэра Москвы в Правительстве Москвы по вопросам градостроительной политики и строительства Ефимова В.В.

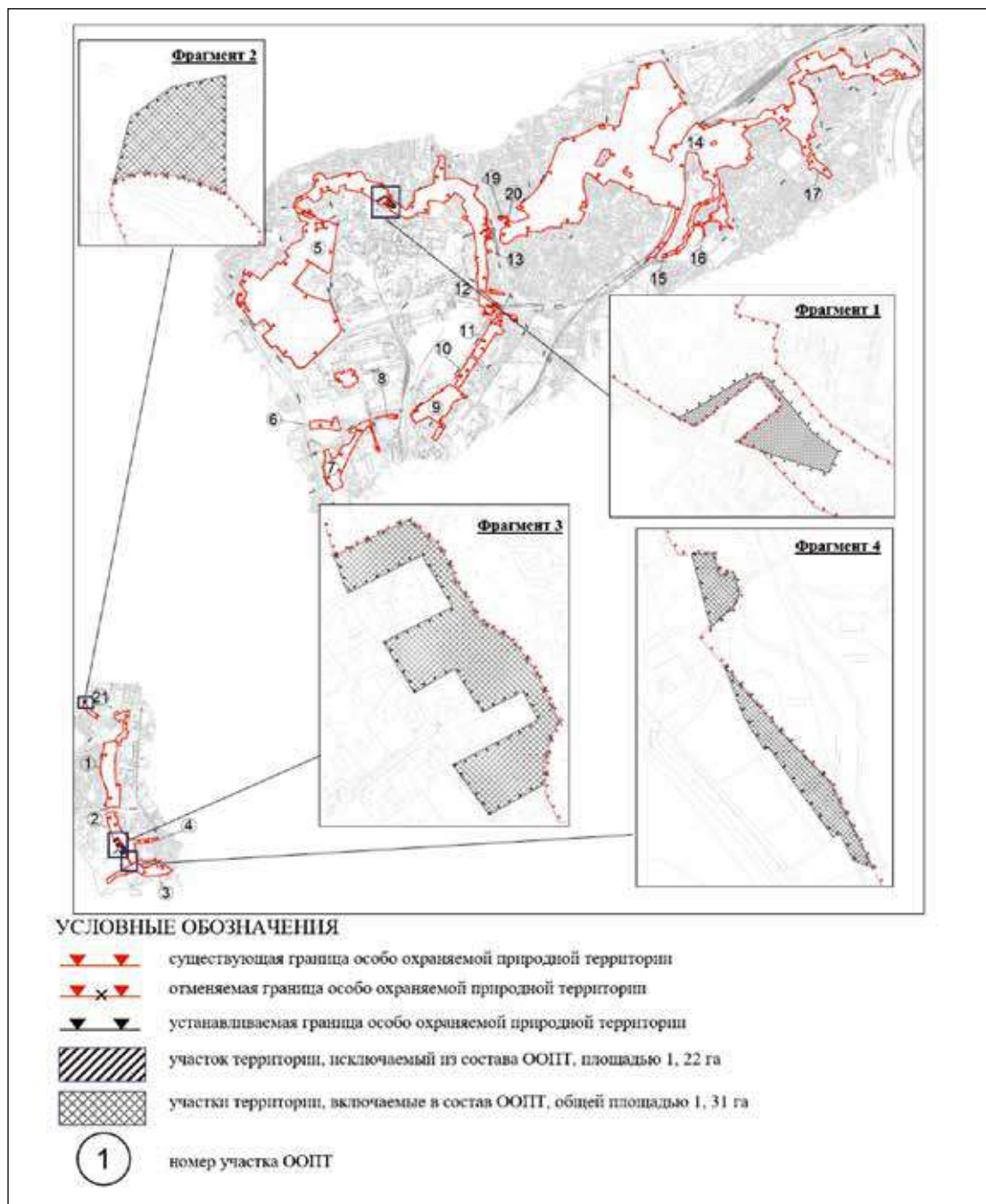
Мэр Москвы **С.С.Собянин**

Приложение 1
к постановлению Правительства Москвы
от 24 июля 2024 г. № 1713-ПП

Приложение 2
к постановлению Правительства Москвы
от 6 июня 2006 г. № 378-ПП

**Границы особо охраняемой природной территории регионального значения
«Природный заказник «Долина реки Сетуни»**

1. Графическое описание границ особо охраняемой природной территории регионального значения
«Природный заказник «Долина реки Сетуни»



2. Перечень координат характерных точек границ особо охраняемой природной территории регионального значения «Природный заказник «Долина реки Сетуни» в Московской системе координат

Участок 1

№ точки	Координата X	Координата Y
1	-7726,63	-1736,39
2	-7722,78	-1734,23
3	-7718,9	-1732,12
4	-7715,00	-1730,04
5	-7711,08	-1728,01
6	-7707,14	-1726,03
7	-7703,17	-1724,08
8	-7699,18	-1722,18
9	-7695,17	-1720,33
10	-7691,15	-1718,52
11	-7687,10	-1716,75
12	-7683,03	-1715,03
13	-7678,94	-1713,35
14	-7674,84	-1711,72
15	-7670,72	-1710,14
16	-7666,58	-1708,60
17	-7662,42	-1707,10
18	-7658,25	-1705,65
19	-7654,06	-1704,25
20	-7649,86	-1702,89
21	-7645,64	-1701,59
22	-7641,41	-1700,32
23	-7637,16	-1699,11
24	-7632,9	-1697,94
25	-7628,63	-1696,82
26	-7624,35	-1695,74
27	-7620,37	-1694,79
28	-7615,74	-1693,73
29	-7611,43	-1692,80
30	-7607,10	-1691,92
31	-7602,76	-1691,08
32	-7598,42	-1690,29
33	-7594,06	-1689,55
34	-7589,70	-1688,86
35	-7585,33	-1688,21
36	-7580,96	-1687,62
37	-7576,57	-1687,07
38	-7572,18	-1686,57
39	-7569,35	-1686,29

№ точки	Координата X	Координата Y
40	-7573,28	-1725,97
41	-7578,57	-1779,55
42	-7604,29	-1780,23
43	-7630,12	-1780,92
44	-7630,10	-1806,76
45	-7630,10	-1808,17
46	-7622,94	-1847,73
47	-7621,79	-1849,96
48	-7619,57	-1849,98
49	-7611,93	-1888,72
50	-7618,36	-1890,04
51	-7614,26	-1910,86
52	-7613,31	-1917,57
53	-7615,78	-1918,27
54	-7615,03	-1920,88
55	-7614,64	-1925,10
56	-7614,22	-1925,08
57	-7614,07	-1926,34
58	-7613,30	-1927,20
59	-7612,55	-1930,80
60	-7610,67	-1930,61
61	-7609,69	-1942,19
62	-7610,25	-1946,71
63	-7607,62	-1963,88
64	-7607,20	-1966,62
65	-7602,35	-1966,77
66	-7589,60	-1968,95
67	-7590,06	-1970,01
68	-7600,12	-1998,8
69	-7602,81	-2003,07
70	-7605,50	-2010,72
71	-7610,77	-2057,78
72	-7673,26	-2058,53
73	-7676,33	-2062,58
74	-7677,41	-2064,67
75	-7677,88	-2071,89
76	-7677,93	-2096,53
77	-7676,93	-2097,86
78	-7693,09	-2109,87

№ точки	Координата X	Координата Y
79	-7694,12	-2112,10
80	-7694,42	-2124,62
81	-7694,65	-2137,13
82	-7694,67	-2149,49
83	-7696,53	-2154,74
84	-7708,71	-2154,78
85	-7741,49	-2154,90
86	-7744,22	-2162,24
87	-7744,24	-2172,23
88	-7741,26	-2184,19
89	-7741,69	-2191,65
90	-7742,10	-2198,80
91	-7742,40	-2204,11
92	-7742,40	-2215,69
93	-7745,04	-2230,55
94	-7749,37	-2238,83
95	-7749,68	-2246,76
96	-7754,84	-2259,63
97	-7762,81	-2271,22
98	-7763,60	-2285,28
99	-7765,01	-2311,79
100	-7766,57	-2365,51
101	-7768,77	-2394,49
102	-7767,50	-2403,18
103	-7765,33	-2417,19
104	-7765,42	-2450,38
105	-7765,93	-2483,66
106	-7765,42	-2524,09
107	-7765,41	-2568,95
108	-7765,42	-2618,49
109	-7760,13	-2635,86
110	-7752,77	-2674,38
111	-7698,07	-2674,58
112	-7700,33	-2980,46
113	-7734,98	-2981,97
114	-7749,37	-2982,59
115	-7801,22	-2984,26
116	-7803,20	-2984,3
117	-7818,28	-2984,78
118	-7870,17	-2986,44
119	-7883,32	-2982,05
120	-7890,52	-2969,79

№ точки	Координата X	Координата Y
121	-7889,16	-2948,25
122	-7883,69	-2930,51
123	-7882,56	-2927,10
124	-7881,47	-2923,66
125	-7880,42	-2920,22
126	-7879,41	-2916,76
127	-7878,43	-2913,3
128	-7877,50	-2909,82
129	-7876,60	-2906,33
130	-7875,75	-2902,83
131	-7874,93	-2899,32
132	-7874,15	-2895,81
133	-7873,41	-2892,28
134	-7872,71	-2888,75
135	-7872,06	-2885,21
136	-7871,44	-2881,66
137	-7870,86	-2878,11
138	-7870,32	-2874,55
139	-7869,82	-2870,98
140	-7869,36	-2867,41
141	-7868,95	-2863,83
142	-7868,57	-2860,25
143	-7868,23	-2856,66
144	-7867,93	-2853,07
145	-7867,68	-2849,48
146	-7867,46	-2845,89
147	-7867,28	-2842,29
148	-7867,15	-2838,69
149	-7867,05	-2835,09
150	-7867,00	-2831,49
151	-7866,99	-2827,89
152	-7867,01	-2824,29
153	-7867,08	-2820,68
154	-7867,19	-2817,09
155	-7867,34	-2813,49
156	-7867,53	-2809,89
157	-7867,75	-2806,30
158	-7868,02	-2802,70
159	-7868,33	-2799,12
160	-7868,69	-2795,53
161	-7869,08	-2791,95
162	-7869,51	-2788,38

№ точки	Координата X	Координата Y
163	-7869,98	-2784,81
164	-7870,49	-2781,24
165	-7871,04	-2777,68
166	-7871,63	-2774,13
167	-7872,26	-2770,58
168	-7872,94	-2767,05
169	-7873,65	-2763,52
170	-7874,4	-2759,99
171	-7875,19	-2756,48
172	-7876,02	-2752,98
173	-7876,89	-2749,48
174	-7877,80	-2746,00
175	-7878,74	-2742,52
176	-7879,73	-2739,06
177	-7880,76	-2735,61
178	-7881,82	-2732,16
179	-7882,92	-2728,74
180	-7884,07	-2725,32
181	-7885,25	-2721,92
182	-7886,46	-2718,53
183	-7887,72	-2715,15
184	-7889,01	-2711,79
185	-7923,09	-2624,67
186	-7939,69	-2582,26
187	-7941,48	-2577,55
188	-7943,10	-2573,56
189	-7943,82	-2571,67
190	-7944,53	-2569,77
191	-7945,21	-2567,87
192	-7945,88	-2565,96
193	-7946,52	-2564,04
194	-7947,14	-2562,11
195	-7947,73	-2560,18
196	-7948,31	-2558,24
197	-7948,86	-2556,29
198	-7949,40	-2554,34
199	-7949,91	-2552,38
200	-7950,39	-2550,42
201	-7950,86	-2548,45
202	-7951,31	-2546,48
203	-7951,73	-2544,50
204	-7952,13	-2542,51

№ точки	Координата X	Координата Y
205	-7952,50	-2540,53
206	-7952,86	-2538,53
207	-7953,19	-2536,54
208	-7953,50	-2534,54
209	-7953,79	-2532,53
210	-7954,05	-2530,53
211	-7954,30	-2528,52
212	-7954,52	-2526,51
213	-7954,71	-2524,50
214	-7954,89	-2522,48
215	-7955,04	-2520,46
216	-7955,17	-2518,44
217	-7955,28	-2516,42
218	-7955,36	-2514,40
219	-7955,42	-2512,38
220	-7955,46	-2510,36
221	-7956,27	-2450,53
222	-7956,73	-2417,09
223	-7953,34	-2381,39
224	-7915,28	-2188,17
225	-7914,9	-2186,21
226	-7914,55	-2184,24
227	-7914,22	-2182,27
228	-7913,91	-2180,3
229	-7913,62	-2178,33
230	-7913,35	-2176,35
231	-7913,11	-2174,37
232	-7912,89	-2172,38
233	-7912,69	-2170,40
234	-7912,51	-2168,41
235	-7912,35	-2166,42
236	-7912,22	-2164,43
237	-7912,11	-2162,43
238	-7912,02	-2160,44
239	-7911,95	-2158,44
240	-7911,91	-2156,45
241	-7911,88	-2154,45
242	-7911,88	-2152,46
243	-7911,9	-2150,46
244	-7911,95	-2148,47
245	-7912,01	-2146,47
246	-7912,10	-2144,48

№ точки	Координата X	Координата Y
247	-7912,21	-2142,48
248	-7912,34	-2140,49
249	-7912,50	-2138,50
250	-7912,67	-2136,51
251	-7912,87	-2134,53
252	-7913,09	-2132,54
253	-7913,33	-2130,56
254	-7913,60	-2128,58
255	-7913,88	-2126,61
256	-7914,19	-2124,64
257	-7868,49	-2114,51
258	-7770,01	-2093,01
259	-7739,59	-2040,42
260	-7722,78	-2021,45
261	-7706,45	-2010,53
262	-7692,28	-2001,05
263	-7676,28	-1989,06
264	-7670,29	-1982,97
265	-7665,05	-1975,44
266	-7661,71	-1970,49
267	-7652,99	-1950,43
268	-7651,35	-1938,74

№ точки	Координата X	Координата Y
269	-7651,72	-1930,64
270	-7659,88	-1896,16
271	-7666,51	-1897,07
272	-7664,98	-1884,90
273	-7662,4	-1864,44
274	-7660,47	-1851,87
275	-7655,47	-1823,19
276	-7654,44	-1813,89
277	-7655,26	-1812,25
278	-7655,71	-1810,92
279	-7657,48	-1810,48
280	-7695,06	-1805,17
281	-7696,38	-1805,17
282	-7697,27	-1806,50
283	-7700,81	-1847,05
284	-7781,23	-1774,24
285	-7764,53	-1761,10
286	-7760,38	-1757,84
287	-7752,42	-1752,78
288	-7741,07	-1745,56
289	-7740,04	-1744,91
1	-7726,63	-1736,39

Участок 2

№ точки	Координата X	Координата Y
1	-7770,35	-3050,3
2	-7765,49	-3050,14
3	-7761,99	-3050,03
4	-7761,84	-3050,02
5	-7761,44	-3050,01
6	-7761,05	-3050,00
7	-7761,04	-3050,28
8	-7760,38	-3069,98
9	-7760,17	-3076,36
10	-7760,17	-3076,37
11	-7769,23	-3077,21
12	-7769,05	-3079,80
13	-7766,98	-3109,26
14	-7766,41	-3117,41
15	-7759,61	-3116,81
16	-7736,53	-3114,76

№ точки	Координата X	Координата Y
17	-7736,52	-3114,76
18	-7735,74	-3123,28
19	-7733,90	-3143,23
20	-7733,33	-3149,43
21	-7733,33	-3149,43
22	-7733,31	-3149,71
23	-7732,43	-3159,21
24	-7729,47	-3191,27
25	-7722,84	-3207,16
26	-7719,92	-3214,14
27	-7702,64	-3255,56
28	-7702,43	-3256,05
29	-7696,40	-3270,49
30	-7682,00	-3305,00
31	-7680,27	-3306,72
32	-7661,95	-3324,85

№ точки	Координата X	Координата Y
33	-7646,28	-3340,36
34	-7641,15	-3345,44
35	-7605,01	-3381,22
36	-7582,00	-3404,00
37	-7567,05	-3418,80
38	-7566,26	-3419,58
39	-7565,04	-3420,79
40	-7561,14	-3424,65
41	-7561,14	-3424,65
42	-7557,12	-3424,58
43	-7549,20	-3424,44
44	-7548,57	-3424,43
45	-7546,16	-3424,39
46	-7530,05	-3424,11
47	-7509,09	-3423,75
48	-7507,46	-3423,72
49	-7452,85	-3422,78
50	-7449,88	-3422,73
51	-7414,19	-3419,20
52	-7408,80	-3418,67
53	-7408,80	-3418,67
54	-7369,01	-3414,72
55	-7368,77	-3418,83
56	-7365,92	-3467,44
57	-7444,49	-3473,18
58	-7482,69	-3475,97
59	-7507,57	-3477,78
60	-7506,90	-3494,57
61	-7506,04	-3516,07
62	-7503,00	-3592,09
63	-7500,12	-3595,65
64	-7500,11	-3595,65
65	-7491,91	-3605,75
66	-7491,91	-3605,77
67	-7490,02	-3631,73
68	-7487,69	-3663,79
69	-7487,47	-3666,76
70	-7487,47	-3666,78
71	-7487,47	-3666,79
72	-7486,09	-3685,85
73	-7485,75	-3690,53
74	-7485,75	-3690,53

№ точки	Координата X	Координата Y
75	-7468,59	-3690,08
76	-7468,59	-3690,08
77	-7464,19	-3689,96
78	-7464,01	-3695,73
79	-7464,01	-3695,75
80	-7463,83	-3701,58
81	-7463,82	-3701,58
82	-7462,64	-3701,46
83	-7459,62	-3701,14
84	-7459,62	-3701,14
85	-7458,52	-3701,03
86	-7447,72	-3699,90
87	-7447,72	-3699,90
88	-7441,39	-3699,24
89	-7424,8	-3697,50
90	-7418,09	-3696,80
91	-7418,08	-3696,80
92	-7407,82	-3709,46
93	-7399,33	-3719,95
94	-7399,32	-3719,95
95	-7369,23	-3718,02
96	-7344,44	-3716,43
97	-7343,44	-3729,45
98	-7343,44	-3729,45
99	-7330,96	-3728,31
100	-7330,96	-3728,30
101	-7329,56	-3724,44
102	-7329,56	-3724,43
103	-7329,24	-3723,56
104	-7329,24	-3723,55
105	-7226,44	-3710,81
106	-7225,50	-3710,69
107	-7225,50	-3710,69
108	-7224,95	-3710,62
109	-7223,02	-3713,09
110	-7221,76	-3714,69
111	-7210,97	-3728,49
112	-7210,79	-3728,73
113	-7211,06	-3728,88
114	-7310,04	-3784,28
115	-7336,30	-3797,68
116	-7336,31	-3797,69

№ точки	Координата X	Координата Y
117	-7336,55	-3797,81
118	-7339,92	-3798,99
119	-7341,93	-3799,69
120	-7342,56	-3799,92
121	-7342,79	-3800,00
122	-7343,35	-3800,19
123	-7343,35	-3800,19
124	-7346,71	-3801,37
125	-7351,80	-3801,92
126	-7375,83	-3804,50
127	-7377,44	-3804,67
128	-7380,89	-3804,20
129	-7383,03	-3803,91
130	-7384,32	-3803,42
131	-7385,67	-3802,90
132	-7386,38	-3802,63
133	-7388,36	-3801,87
134	-7390,45	-3800,87
135	-7394,71	-3798,83
136	-7404,37	-3791,21
137	-7420,39	-3776,11
138	-7420,41	-3776,08
139	-7420,41	-3776,08
140	-7424,87	-3771,88
141	-7426,87	-3769,99
142	-7427,22	-3769,67
143	-7430,16	-3766,90
144	-7430,16	-3766,90
145	-7430,78	-3766,31
146	-7434,96	-3761,64
147	-7445,89	-3749,42
148	-7449,23	-3746,08
149	-7450,34	-3744,98
150	-7454,22	-3741,8
151	-7455,33	-3740,88
152	-7460,25	-3736,85
153	-7465,96	-3732,97
154	-7473,71	-3727,71
155	-7476,17	-3727,15
156	-7481,58	-3725,93
157	-7482,85	-3724,91
158	-7491,49	-3726,51

№ точки	Координата X	Координата Y
159	-7496,57	-3727,45
160	-7523,73	-3744,50
161	-7525,49	-3745,60
162	-7525,49	-3745,60
163	-7527,58	-3746,92
164	-7527,59	-3746,92
165	-7540,26	-3754,88
166	-7542,29	-3756,20
167	-7542,61	-3756,41
168	-7542,66	-3756,44
169	-7545,17	-3752,07
170	-7545,17	-3752,07
171	-7546,99	-3748,91
172	-7546,99	-3748,91
173	-7558,95	-3724,54
174	-7564,86	-3722,41
175	-7568,72	-3714,34
176	-7571,02	-3715,16
177	-7590,59	-3687,62
178	-7591,76	-3688,46
179	-7598,26	-3678,08
180	-7599,81	-3674,13
181	-7603,78	-3662,98
182	-7603,79	-3662,98
183	-7611,72	-3653,78
184	-7611,72	-3653,78
185	-7608,01	-3650,54
186	-7609,12	-3647,18
187	-7613,83	-3628,33
188	-7618,17	-3628,50
189	-7618,22	-3628,40
190	-7630,21	-3605,52
191	-7630,26	-3605,43
192	-7630,56	-3596,94
193	-7630,56	-3596,91
194	-7672,52	-3620,67
195	-7700,05	-3582,49
196	-7661,91	-3562,72
197	-7635,71	-3547,81
198	-7647,17	-3526,30
199	-7677,66	-3542,37
200	-7698,67	-3509,39

№ точки	Координата X	Координата Y
201	-7729,13	-3527,41
202	-7752,49	-3488,56
203	-7700,13	-3461,74
204	-7723,66	-3422,55
205	-7779,15	-3451,39
206	-7782,34	-3444,08
207	-7789,04	-3422,76
208	-7789,05	-3422,76
209	-7805,66	-3370,77
210	-7843,13	-3253,45
211	-7846,41	-3243,31
212	-7858,63	-3205,55
213	-7860,96	-3198,35
214	-7861,40	-3197,02
215	-7870,40	-3169,21
216	-7870,40	-3169,20
217	-7872,06	-3164,07
218	-7877,44	-3140,58
219	-7879,12	-3133,27
220	-7879,12	-3133,26
221	-7879,98	-3120,25

№ точки	Координата X	Координата Y
222	-7881,05	-3103,98
223	-7881,08	-3102,95
224	-7882,01	-3073,86
225	-7879,94	-3064,37
226	-7879,94	-3064,36
227	-7879,94	-3064,36
228	-7873,25	-3056,69
229	-7862,66	-3053,24
230	-7846,04	-3052,71
231	-7841,00	-3052,55
232	-7841,00	-3052,55
233	-7838,05	-3052,45
234	-7825,63	-3052,05
235	-7786,06	-3050,79
236	-7780,70	-3050,62
237	-7780,34	-3050,61
238	-7779,54	-3050,58
239	-7779,53	-3050,59
240	-7774,92	-3050,44
1	-7770,35	-3050,30

Участок 3

№ точки	Координата X	Координата Y
1	-7801,21	-3909,53
2	-7801,20	-3909,53
3	-7796,25	-3906,20
4	-7785,93	-3899,28
5	-7785,91	-3899,27
6	-7780,74	-3895,80
7	-7770,63	-3889,00
8	-7747,10	-3874,41
9	-7734,57	-3866,64
10	-7700,15	-3851,15
11	-7656,51	-3831,62
12	-7655,87	-3831,33
13	-7653,01	-3829,97
14	-7653,01	-3829,96
15	-7650,31	-3828,68
16	-7649,06	-3827,16
17	-7649,06	-3827,16

№ точки	Координата X	Координата Y
18	-7648,57	-3826,57
19	-7646,84	-3824,46
20	-7646,84	-3824,46
21	-7646,43	-3823,97
22	-7641,72	-3819,79
23	-7632,28	-3811,41
24	-7626,98	-3806,70
25	-7626,55	-3806,32
26	-7621,54	-3801,87
27	-7619,98	-3800,86
28	-7619,18	-3800,34
29	-7616,32	-3798,48
30	-7615,70	-3798,08
31	-7615,69	-3798,07
32	-7615,66	-3798,06
33	-7599,50	-3790,88
34	-7583,59	-3783,82

№ точки	Координата X	Координата Y
35	-7565,91	-3775,97
36	-7561,01	-3774,03
37	-7553,72	-3771,14
38	-7548,74	-3766,32
39	-7548,67	-3766,25
40	-7548,67	-3766,25
41	-7545,46	-3763,14
42	-7537,72	-3757,93
43	-7526,39	-3751,56
44	-7523,58	-3749,98
45	-7518,36	-3747,10
46	-7488,69	-3730,75
47	-7487,26	-3730,39
48	-7487,26	-3730,40
49	-7485,81	-3730,03
50	-7484,34	-3729,66
51	-7484,34	-3729,66
52	-7482,60	-3729,23
53	-7480,38	-3729,35
54	-7480,37	-3729,35
55	-7478,04	-3729,48
56	-7478,03	-3729,48
57	-7474,18	-3731,11
58	-7469,64	-3733,04
59	-7467,86	-3734,39
60	-7467,86	-3734,39
61	-7462,32	-3738,62
62	-7462,32	-3738,61
63	-7457,96	-3741,93
64	-7443,23	-3755,65
65	-7438,78	-3761,23
66	-7434,34	-3766,82
67	-7428,51	-3773,02
68	-7428,51	-3773,02
69	-7425,93	-3775,76
70	-7425,29	-3776,44
71	-7424,18	-3777,62
72	-7406,40	-3795,52
73	-7398,52	-3800,56
74	-7398,52	-3800,56
75	-7395,69	-3802,37
76	-7390,23	-3805,86

№ точки	Координата X	Координата Y
77	-7387,95	-3806,36
78	-7387,17	-3806,53
79	-7384,05	-3807,21
80	-7378,21	-3807,11
81	-7377,59	-3807,10
82	-7373,78	-3807,03
83	-7369,31	-3806,95
84	-7367,93	-3806,80
85	-7367,92	-3806,80
86	-7361,70	-3806,12
87	-7359,88	-3805,92
88	-7357,67	-3805,67
89	-7355,43	-3805,43
90	-7354,55	-3805,33
91	-7354,06	-3805,28
92	-7350,77	-3804,92
93	-7345,65	-3803,90
94	-7343,98	-3803,56
95	-7343,98	-3803,56
96	-7340,61	-3802,89
97	-7337,40	-3801,72
98	-7336,84	-3801,52
99	-7336,83	-3801,52
100	-7336,6	-3801,43
101	-7334,02	-3800,50
102	-7333,75	-3800,40
103	-7323,02	-3794,67
104	-7302,26	-3783,59
105	-7231,66	-3744,60
106	-7230,28	-3746,12
107	-7218,48	-3763,76
108	-7207,28	-3780,51
109	-7199,14	-3792,68
110	-7196,32	-3797,12
111	-7195,65	-3798,19
112	-7174,39	-3784,72
113	-7172,20	-3783,33
114	-7147,63	-3767,75
115	-7144,58	-3765,82
116	-7125,15	-3762,31
117	-7122,57	-3761,84
118	-7122,55	-3761,84

№ точки	Координата X	Координата Y
119	-7121,33	-3760,48
120	-7119,04	-3757,93
121	-7119,04	-3757,92
122	-7105,18	-3767,43
123	-7067,18	-3793,48
124	-7051,87	-3803,98
125	-7006,58	-3835,04
126	-7006,58	-3835,04
127	-7023,82	-3849,62
128	-7034,73	-3858,85
129	-7050,98	-3872,60
130	-7051,81	-3873,30
131	-7051,76	-3872,65
132	-7051,35	-3867,82
133	-7051,65	-3867,80
134	-7060,45	-3867,17
135	-7061,01	-3873,24
136	-7061,24	-3875,82
137	-7061,29	-3876,33
138	-7055,70	-3876,76
139	-7057,47	-3878,68
140	-7068,52	-3890,71
141	-7069,56	-3891,84
142	-7069,59	-3891,87
143	-7070,17	-3891,94
144	-7156,19	-3902,12
145	-7156,19	-3902,12
146	-7167,86	-3903,51
147	-7184,89	-3905,52
148	-7186,13	-3905,67
149	-7193,40	-3906,53
150	-7224,84	-3910,26
151	-7232,12	-3911,12
152	-7243,24	-3912,44
153	-7245,55	-3912,71
154	-7245,55	-3912,72
155	-7248,21	-3913,03
156	-7250,30	-3913,28
157	-7256,20	-3913,98
158	-7268,53	-3915,44
159	-7276,16	-3916,35

№ точки	Координата X	Координата Y
160	-7284,35	-3917,32
161	-7289,78	-3917,96
162	-7289,79	-3917,96
163	-7292,80	-3918,32
164	-7296,23	-3918,73
165	-7298,99	-3919,05
166	-7303,42	-3919,58
167	-7303,67	-3919,61
168	-7303,81	-3919,62
169	-7326,25	-3921,48
170	-7326,26	-3921,48
171	-7326,27	-3921,48
172	-7326,27	-3921,48
173	-7337,99	-3920,98
174	-7338,07	-3920,98
175	-7338,15	-3920,97
176	-7349,76	-3919,36
177	-7367,66	-3914,27
178	-7372,08	-3913,01
179	-7372,43	-3912,91
180	-7373,01	-3912,64
181	-7385,06	-3907,10
182	-7385,30	-3906,99
183	-7405,34	-3896,38
184	-7405,39	-3896,36
185	-7406,99	-3895,51
186	-7423,32	-3886,87
187	-7461,81	-3866,51
188	-7496,63	-3848,09
189	-7496,64	-3848,09
190	-7512,86	-3853,76
191	-7523,69	-3857,54
192	-7529,41	-3859,54
193	-7542,85	-3864,23
194	-7562,52	-3871,10
195	-7566,64	-3872,54
196	-7577,76	-3876,42
197	-7633,46	-3895,87
198	-7656,95	-3904,07
199	-7674,90	-3903,50
200	-7691,51	-3902,96

№ точки	Координата X	Координата Y
201	-7693,57	-3902,89
202	-7697,52	-3902,77
203	-7697,52	-3902,77
204	-7708,37	-3902,42
205	-7719,35	-3910,70
206	-7721,23	-3912,12
207	-7728,93	-3917,93
208	-7736,53	-3923,66
209	-7739,53	-3919,16
210	-7739,71	-3919,27
211	-7741,81	-3920,61
229	-7856,28	-3942,98
230	-7854,15	-3940,79

№ точки	Координата X	Координата Y
231	-7848,11	-3934,59
232	-7837,56	-3926,88
233	-7834,67	-3932,12
234	-7834,64	-3932,17
235	-7834,64	-3932,18
236	-7820,07	-3924,76
237	-7814,70	-3922,02
238	-7812,24	-3919,53
239	-7810,77	-3918,04
240	-7808,70	-3915,94
241	-7804,66	-3911,85
1	-7801,21	-3909,53

Участок 4

№ точки	Координата X	Координата Y
1	-7361,45	-3448,54
2	-7349,32	-3448,13
3	-7319,9	-3447,14
4	-7319,96	-3446,16
5	-7320,86	-3430,65
6	-7321,95	-3412,01
7	-7321,96	-3411,81
8	-7321,90	-3411,85
9	-7316,34	-3416,31
10	-7316,34	-3416,31
11	-7316,15	-3416,46
12	-7316,15	-3416,46
13	-7316,03	-3416,56
14	-7311,49	-3418,70
15	-7305,42	-3419,50
16	-7305,42	-3419,50
17	-7304,41	-3419,63
18	-7301,14	-3419,28
19	-7295,59	-3418,68
20	-7266,9	-3412,22
21	-7266,89	-3412,22
22	-7266,88	-3412,22
23	-7259,05	-3410,45

№ точки	Координата X	Координата Y
24	-7259,05	-3410,45
25	-7243,41	-3406,39
26	-7236,51	-3404,54
27	-7228,44	-3402,38
28	-7228,43	-3402,38
29	-7223,13	-3400,72
30	-7205,61	-3395,26
31	-7205,40	-3395,19
32	-7205,36	-3395,18
33	-7205,32	-3395,17
34	-7205,20	-3395,13
35	-7205,07	-3395,09
36	-7184,95	-3420,21
37	-7189,13	-3422,32
38	-7204,14	-3429,88
39	-7204,17	-3429,88
40	-7229,46	-3432,63
41	-7256,49	-3435,56
42	-7282,53	-3461,35
43	-7360,68	-3467,06
44	-7361,43	-3448,95
1	-7361,45	-3448,54

Участок 5

№ точки	Координата X	Координата Y
1	-5231,54	4902,38
2	-5239,77	4903,58
3	-5248,02	4902,56
4	-5258,63	4900,41
5	-5269,46	4899,96
6	-5280,22	4901,21
7	-5290,64	4904,13
8	-5311,64	4925,45
9	-5312,99	4928,38
10	-5316,13	4935,2
11	-5317,67	4944,07
12	-5318,63	4949,58
13	-5319,12	4950,45
14	-5320,15	4959,69
15	-5324,63	5000,00
16	-5326,09	5016,02
17	-5335,13	5013,41
18	-5338,65	5017,00
19	-5349,96	5030,45
20	-5360,34	5046,99
21	-5369,19	5067,65
22	-5369,49	5068,55
23	-5373,35	5072,06
24	-5377,72	5077,47
25	-5381,09	5083,53
26	-5383,36	5090,09
27	-5383,75	5091,78
28	-5383,84	5095,53
29	-5384,27	5099,25
30	-5385,02	5102,92
31	-5386,52	5107,69
32	-5388,01	5111,13
33	-5387,74	5117,39
34	-5387,17	5123,64
35	-5386,61	5127,78
36	-5385,09	5135,99
37	-5383,58	5142,08
38	-5381,76	5148,08
39	-5379,91	5153,28
40	-5377,22	5159,77

№ точки	Координата X	Координата Y
41	-5374,53	5165,43
42	-5371,53	5170,93
43	-5368,68	5175,66
44	-5365,28	5180,70
45	-5362,09	5185,01
46	-5359,76	5187,94
47	-5356,28	5191,97
48	-5353,87	5194,58
49	-5349,67	5198,79
50	-5346,19	5201,98
51	-5340,87	5206,41
52	-5336,83	5209,47
53	-5333,40	5211,87
54	-5330,59	5213,70
55	-5328,11	5215,22
56	-5326,32	5216,30
57	-5323,60	5217,83
58	-5320,82	5219,30
59	-5320,81	5219,30
60	-5316,35	5222,43
61	-5292,98	5236,28
62	-5244,83	5264,87
63	-5217,26	5283,24
64	-5197,77	5297,41
65	-5175,53	5314,93
66	-5159,45	5328,58
67	-5126,77	5359,11
68	-5109,66	5376,85
69	-5111,72	5379,16
70	-5115,95	5383,9
71	-5117,57	5385,81
72	-5118,90	5387,75
73	-5119,68	5389,12
74	-5120,03	5389,81
75	-5120,66	5391,26
76	-5121,19	5392,76
77	-5121,40	5393,52
78	-5121,76	5395,03
79	-5121,90	5395,81
80	-5122,01	5396,59

№ точки	Координата X	Координата Y
81	-5122,15	5398,16
82	-5122,18	5400,14
83	-5122,11	5401,30
84	-5121,60	5404,41
85	-5120,37	5408,14
86	-5118,68	5412,04
87	-5108,49	5421,15
88	-5112,40	5426,47
89	-5113,73	5430,64
90	-5113,79	5431,73
91	-5114,02	5433,88
92	-5114,53	5436,52
93	-5114,88	5437,83
94	-5115,29	5439,13
95	-5116,40	5442,39
96	-5118,10	5447,42
97	-5123,00	5461,83
98	-5124,62	5466,59
99	-5125,06	5467,93
100	-5125,46	5469,28
101	-5125,84	5470,63
102	-5126,17	5471,99
103	-5126,49	5473,36
104	-5126,76	5474,75
105	-5126,99	5476,14
106	-5127,20	5477,53
107	-5127,39	5478,91
108	-5127,53	5480,32
109	-5127,63	5481,73
110	-5127,76	5484,53
111	-5127,76	5485,94
112	-5127,73	5487,35
113	-5127,66	5488,92
114	-5127,58	5490,16
115	-5127,45	5491,57
116	-5127,31	5492,96
117	-5127,11	5494,35
118	-5126,88	5495,73
119	-5126,63	5497,12
120	-5126,33	5498,51
121	-5126,01	5499,88
122	-5125,65	5501,24

№ точки	Координата X	Координата Y
123	-5125,27	5502,59
124	-5124,85	5503,93
125	-5124,38	5505,26
126	-5123,9	5506,58
127	-5123,39	5507,88
128	-5122,84	5509,19
129	-5122,27	5510,47
130	-5121,66	5511,75
131	-5121,02	5512,99
132	-5120,35	5514,23
133	-5119,65	5515,45
134	-5118,93	5516,67
135	-5118,17	5517,84
136	-5117,39	5519,02
137	-5116,59	5520,18
138	-5115,74	5521,31
139	-5114,88	5522,4
140	-5113,99	5523,49
141	-5113,09	5524,57
142	-5112,14	5525,62
143	-5111,17	5526,64
144	-5110,17	5527,63
145	-5109,16	5528,62
146	-5108,13	5529,56
147	-5107,07	5530,49
148	-5106,00	5531,39
149	-5104,90	5532,27
150	-5102,62	5533,95
151	-5101,46	5534,75
152	-5100,28	5535,50
153	-5099,10	5536,24
154	-5097,88	5536,95
155	-5096,66	5537,65
156	-5095,39	5538,30
157	-5094,13	5538,9
158	-5092,86	5539,49
159	-5091,57	5540,06
160	-5090,27	5540,58
161	-5051,79	5555,70
162	-5050,59	5556,14
163	-5049,39	5556,51
164	-5048,19	5556,85

№ точки	Координата X	Координата Y
165	-5046,95	5557,12
166	-5045,70	5557,35
167	-5044,46	5557,54
168	-5043,19	5557,66
169	-5041,95	5557,72
170	-5040,69	5557,74
171	-5039,42	5557,70
172	-5038,16	5557,59
173	-5036,92	5557,44
174	-5035,67	5557,25
175	-5034,43	5557,00
176	-5033,21	5556,68
177	-5031,99	5556,32
178	-5030,81	5555,92
179	-5029,63	5555,46
180	-5028,47	5554,95
181	-5027,33	5554,38
182	-5026,24	5553,79
183	-5025,16	5553,14
184	-5024,11	5552,42
185	-5023,08	5551,69
186	-5022,09	5550,91
187	-5021,14	5550,09
188	-5020,15	5549,04
189	-5019,35	5548,3
190	-5018,51	5547,37
191	-5017,71	5546,38
192	-5016,95	5545,37
193	-5016,24	5544,34
194	-5015,57	5543,35
195	-5014,85	5542,43
196	-5014,07	5541,52
197	-5013,25	5540,66
198	-5012,39	5539,86
199	-5011,48	5539,10
200	-5010,54	5538,38
201	-5009,55	5537,71
202	-5008,54	5537,12
203	-5007,48	5536,55
204	-5006,41	5536,07
205	-5005,31	5535,62
206	-5004,18	5535,24

№ точки	Координата X	Координата Y
207	-5003,04	5534,93
208	-5001,88	5534,67
209	-5000,00	5534,38
210	-4998,53	5534,12
211	-4997,09	5533,81
212	-4994,22	5533,02
213	-4990,06	5531,44
214	-4988,26	5530,57
215	-4983,62	5527,78
216	-4980,47	5525,27
217	-4979,03	5524,01
218	-4972,98	5503,66
219	-4963,13	5470,08
220	-4796,90	5521,36
221	-4750,30	5535,83
222	-4724,16	5543,92
223	-4677,92	5558,16
224	-4668,56	5561,94
225	-4661,11	5556,19
226	-4659,29	5555,27
227	-4657,66	5554,57
228	-4654,94	5553,66
229	-4654,21	5553,58
230	-4646,36	5551,07
231	-4642,94	5549,97
232	-4638,90	5549,64
233	-4638,97	5548,75
234	-4632,97	5548,26
235	-4632,89	5549,16
236	-4565,42	5543,79
237	-4564,06	5544,31
238	-4554,67	5563,24
239	-4550,70	5571,22
240	-4545,16	5573,72
241	-4538,64	5573,50
242	-4531,74	5573,06
243	-4526,35	5572,84
244	-4523,08	5573,18
245	-4519,33	5573,38
246	-4515,56	5573,37
247	-4512,16	5573,17
248	-4508,17	5572,74

№ точки	Координата X	Координата Y
249	-4506,47	5572,49
250	-4503,42	5571,9
251	-4500,77	5571,28
252	-4499,77	5571,01
253	-4490,26	5570,68
254	-4483,23	5570,45
255	-4483,99	5564,54
256	-4481,77	5563,22
257	-4471,47	5555,44
258	-4466,91	5550,85
259	-4462,81	5545,86
260	-4459,20	5540,50
261	-4454,99	5532,54
262	-4450,93	5524,98
263	-4446,41	5516,96
264	-4439,54	5506,27
265	-4435,11	5500,06
266	-4431,18	5493,58
267	-4429,72	5490,30
268	-4428,63	5487,05
269	-4427,28	5482,26
270	-4426,71	5476,31
271	-4426,78	5471,08
272	-4427,40	5466,31
273	-4428,14	5463,05
274	-4327,26	5434,31
275	-4244,42	5410,71
276	-4177,92	5391,76
277	-4201,83	5348,66
278	-4176,03	5342,18
279	-4128,06	5330,14
280	-4132,22	5315,57
281	-4132,21	5315,57
282	-4138,8	5292,45
283	-4129,45	5285,65
284	-4129,54	5284,94
285	-4129,7	5283,65
286	-4130,55	5278,77
287	-4133,03	5274,42
288	-4133,28	5271,29
289	-4131,84	5267,99
290	-4124,97	5259,53

№ точки	Координата X	Координата Y
291	-4112,34	5244,29
292	-4110,27	5242,76
293	-4107,71	5240,31
294	-4105,56	5239,49
295	-4103,37	5238,07
296	-4096,15	5227,33
297	-4078,15	5205,06
298	-4046,73	5167,96
299	-4042,23	5164,93
300	-4033,02	5158,71
301	-4029,84	5157,23
302	-4027,84	5155,68
303	-4025,54	5154,94
304	-4023,88	5153,05
305	-4023,01	5152,80
306	-4018,05	5149,21
307	-4004,35	5139,40
308	-4003,39	5138,73
309	-3999,42	5134,76
310	-3998,23	5133,68
311	-3993,99	5131,03
312	-3984,91	5124,77
313	-3976,82	5119,20
314	-3970,20	5114,98
315	-3963,95	5111,23
316	-3964,17	5110,39
317	-3948,63	5105,32
318	-3949,49	5102,68
319	-3946,02	5099,18
320	-3945,25	5098,75
321	-3939,21	5096,02
322	-3934,70	5094,13
323	-3927,13	5087,50
324	-3919,73	5077,40
325	-3917,86	5075,80
326	-3915,61	5074,72
327	-3912,44	5072,52
328	-3901,74	5064,11
329	-3897,25	5062,86
330	-3892,95	5063,62
331	-3893,01	5062,96
332	-3878,08	5066,84

№ точки	Координата X	Координата Y
333	-3863,65	5070,58
334	-3864,38	5073,5
335	-3861,17	5074,95
336	-3861,09	5077,45
337	-3858,17	5097,05
338	-3858,83	5099,63
339	-3850,26	5112,07
340	-3841,57	5126,42
341	-3841,31	5126,29
342	-3839,88	5128,92
343	-3840,12	5129,09
344	-3833,83	5139,10
345	-3826,50	5139,16
346	-3825,00	5144,03
347	-3825,32	5148,94
348	-3824,33	5150,07
349	-3821,72	5150,27
350	-3821,72	5150,26
351	-3819,39	5150,44
352	-3819,37	5151,03
353	-3817,17	5150,93
354	-3814,72	5150,82
355	-3812,74	5150,73
356	-3811,31	5150,66
357	-3808,83	5150,66
358	-3807,58	5150,77
359	-3806,34	5150,91
360	-3803,91	5151,41
361	-3802,71	5151,75
362	-3801,53	5152,17
363	-3800,37	5152,61
364	-3799,00	5153,25
365	-3798,55	5153,48
366	-3797,96	5153,8
367	-3797,47	5154,08
368	-3796,84	5154,46
369	-3796,01	5155,00
370	-3795,54	5155,35
371	-3795,00	5155,74
372	-3794,38	5156,23
373	-3794,03	5156,52
374	-3792,19	5158,22

№ точки	Координата X	Координата Y
375	-3791,35	5159,14
376	-3790,57	5160,09
377	-3789,54	5161,49
378	-3788,69	5162,80
379	-3788,31	5163,45
380	-3787,78	5164,46
381	-3787,34	5165,40
382	-3786,85	5166,56
383	-3786,43	5167,72
384	-3786,07	5168,91
385	-3785,75	5170,13
386	-3785,44	5171,87
387	-3785,33	5172,57
388	-3785,23	5173,59
389	-3785,20	5173,81
390	-3785,18	5174,45
391	-3785,24	5171,21
392	-3783,71	5239,65
393	-3783,45	5250,97
394	-3783,22	5261,07
395	-3782,59	5288,35
396	-3779,02	5300,84
397	-3777,86	5302,39
398	-3773,81	5307,81
399	-3765,56	5313,83
400	-3731,34	5327,65
401	-3690,81	5344,01
402	-3666,03	5354,01
403	-3637,99	5365,34
404	-3559,72	5396,94
405	-3518,04	5413,77
406	-3516,84	5441,00
407	-3516,68	5446,14
408	-3516,75	5447,97
409	-3516,93	5452,96
410	-3515,97	5482,17
411	-3515,67	5492,36
412	-3515,26	5508,18
413	-3514,78	5525,38
414	-3514,26	5543,72
415	-3513,55	5569,13
416	-3512,64	5573,72

№ точки	Координата X	Координата Y
417	-3512,30	5578,98
418	-3511,46	5585,10
419	-3510,16	5591,09
420	-3509,21	5594,47
421	-3507,52	5599,46
422	-3505,49	5604,33
423	-3501,74	5611,45
424	-3501,75	5611,56
425	-3501,04	5612,74
426	-3501,00	5612,80
427	-3498,96	5615,98
428	-3498,57	5616,54
429	-3498,17	5617,11
430	-3497,56	5617,97
431	-3496,53	5619,4
432	-3495,45	5620,79
433	-3494,35	5622,15
434	-3471,28	5647,83
435	-3466,09	5653,58
436	-3464,09	5711,36
437	-3450,68	5711,20
438	-3450,05	5711,83
439	-3449,13	5712,92
440	-3448,27	5714,20
441	-3447,50	5715,59
442	-3447,28	5716,11
443	-3446,92	5717,09
444	-3446,59	5718,18
445	-3446,23	5719,97
446	-3446,12	5721,78
447	-3446,23	5723,60
448	-3446,38	5724,51
449	-3446,01	5727,02
450	-3445,76	5729,41
451	-3445,55	5732,37
452	-3445,48	5734,75
453	-3445,50	5737,59
454	-3445,62	5740,28
455	-3445,77	5742,23
456	-3446,07	5744,87
457	-3446,25	5746,17
458	-3446,59	5748,12

№ точки	Координата X	Координата Y
459	-3447,04	5750,39
460	-3447,38	5751,99
461	-3448,41	5755,80
462	-3448,95	5757,45
463	-3449,50	5758,98
464	-3450,73	5761,90
465	-3451,44	5763,57
466	-3452,42	5765,89
467	-3453,00	5767,22
468	-3453,69	5768,58
469	-3456,05	5772,65
470	-3458,93	5776,96
471	-3461,13	5779,79
472	-3462,53	5781,46
473	-3463,96	5783,06
474	-3476,00	5782,95
475	-3476,00	5787,09
476	-3460,66	5786,64
477	-3457,90	5786,56
478	-3448,26	5786,28
479	-3444,01	5786,15
480	-3443,18	5787,39
481	-3443,15	5787,44
482	-3439,90	5790,98
483	-3439,70	5791,13
484	-3439,11	5791,55
485	-3436,2	5793,55
486	-3435,87	5793,76
487	-3435,65	5793,88
488	-3432,82	5794,61
489	-3430,22	5794,83
490	-3426,1	5795,32
491	-3426,03	5795,33
492	-3422,06	5795,22
493	-3421,73	5795,20
494	-3421,41	5795,13
495	-3421,10	5795,03
496	-3420,80	5794,90
497	-3420,53	5794,73
498	-3420,25	5794,54
499	-3420,00	5794,31
500	-3419,79	5794,08

№ точки	Координата X	Координата Y
501	-3418,90	5792,95
502	-3418,06	5791,89
503	-3415,68	5791,01
504	-3413,99	5791,71
505	-3413,98	5791,72
506	-3412,50	5793,29
507	-3412,17	5793,65
508	-3409,00	5794,63
509	-3405,04	5795,86
510	-3398,85	5795,33
511	-3398,85	5795,34
512	-3383,95	5794,07
513	-3383,44	5794,03
514	-3378,84	5759,9
515	-3378,43	5719,97
516	-3378,16	5693,66
517	-3378,02	5679,27
518	-3377,82	5659,40
519	-3377,83	5659,40
520	-3377,20	5596,80
521	-3376,96	5573,28
522	-3376,95	5573,28
523	-3376,24	5503,05
524	-3376,12	5491,31
525	-3375,93	5471,63
526	-3375,85	5465,41
527	-3356,69	5469,96
528	-3350,70	5471,31
529	-3349,42	5471,61
530	-3342,13	5473,20
531	-3312,44	5478,16
532	-3298,57	5479,96
533	-3268,88	5484,21
534	-3256,79	5485,60
535	-3256,78	5485,60
536	-3241,35	5486,39
537	-3225,91	5486,13
538	-3210,53	5484,79
539	-3195,25	5482,36
540	-3180,19	5478,90
541	-3165,42	5474,39
542	-3150,99	5468,85

№ точки	Координата X	Координата Y
543	-3140,19	5463,79
544	-3140,19	5463,80
545	-3137,01	5462,32
546	-3123,48	5454,82
547	-3119,69	5452,00
548	-3053,91	5411,14
549	-3053,14	5410,66
550	-3051,64	5409,71
551	-3050,10	5408,80
552	-3048,59	5407,92
553	-3045,47	5406,19
554	-3043,91	5405,37
555	-3042,33	5404,57
556	-3040,73	5403,79
557	-3039,13	5403,04
558	-3035,88	5401,6
559	-3034,24	5400,91
560	-3030,95	5399,6
561	-3029,54	5399,08
562	-3019,61	5395,99
563	-2997,89	5392
564	-2997,31	5391,94
565	-2995,47	5391,8
566	-2994,61	5391,73
567	-2991,91	5391,6
568	-2989,22	5391,52
569	-2986,52	5391,47
570	-2983,80	5391,51
571	-2981,10	5391,60
572	-2978,41	5391,76
573	-2975,71	5391,97
574	-2973,01	5392,22
575	-2970,34	5392,56
576	-2967,66	5392,93
577	-2965,00	5393,37
578	-2964,57	5393,45
579	-2958,01	5394,81
580	-2948,08	5397,21
581	-2947,68	5395,75
582	-2943,92	5380,89
583	-2940,39	5366,88
584	-2960,69	5320,26

№ точки	Координата X	Координата Y
585	-2963,30	5314,68
586	-2967,68	5305,93
587	-2976,82	5287,61
588	-2981,72	5278,03
589	-2983,69	5274,17
590	-2984,07	5268,18
591	-2987,77	5261,03
592	-2986,29	5257,9
593	-2985,14	5255,47
594	-2981,56	5255,88
595	-2981,55	5255,87
596	-2975,46	5240,47
597	-2967,33	5231,88
598	-2963,29	5227,61
599	-2951,08	5209,14
600	-2937,98	5198,07
601	-2928,49	5181,28
602	-2915,10	5167,33
603	-2892,85	5151,06
604	-2892,84	5151,05
605	-2888,18	5147,29
606	-2884,67	5143,77
607	-2884,06	5143,16
608	-2881,48	5141,19
609	-2881,48	5141,20
610	-2879,29	5139,53
611	-2857,83	5123,24
612	-2848,24	5098,21
613	-2848,22	5098,21
614	-2845,20	5098,96
615	-2839,38	5093,05
616	-2835,05	5094,43
617	-2835,21	5095,17
618	-2833,21	5095,67
619	-2827,92	5074,13
620	-2826,17	5067,78
621	-2825,10	5067,15
622	-2822,44	5056,09
623	-2820,16	5046,67
624	-2820,77	5045,49
625	-2815,65	5020,59
626	-2813,36	5009,76

№ точки	Координата X	Координата Y
627	-2811,97	5008,20
628	-2810,39	5000,00
629	-2809,38	4994,80
630	-2810,31	4994,32
631	-2809,30	4990,22
632	-2812,97	4989,34
633	-2813,60	4989,86
634	-2816,36	4989,09
635	-2815,23	4982,73
636	-2814,51	4982,04
637	-2813,78	4978,99
638	-2818,18	4975,82
639	-2821,39	4971,21
640	-2821,10	4969,95
641	-2816,24	4949,57
642	-2817,02	4946,63
643	-2813,87	4933,83
644	-2807,52	4908,08
645	-2814,50	4905,16
646	-2815,62	4901,90
647	-2811,58	4891,72
648	-2814,22	4889,91
649	-2828,28	4905,88
650	-2828,64	4910,17
651	-2834,65	4909,44
652	-2834,14	4904,14
653	-2831,55	4904,26
654	-2813,08	4882,82
655	-2815,49	4879,61
656	-2814,71	4875,23
657	-2813,24	4874,94
658	-2811,74	4871,61
659	-2823,84	4869,90
660	-2823,78	4869,01
661	-2839,16	4866,42
662	-2839,06	4865,64
663	-2855,46	4865,00
664	-2855,19	4860,79
665	-2868,91	4859,49
666	-2870,99	4859,29
667	-2873,73	4856,51
668	-2876,73	4849,53

№ точки	Координата X	Координата Y
669	-2874,94	4848,73
670	-2871,54	4855,31
671	-2869,22	4856,97
672	-2868,55	4857,01
673	-2855,55	4858,27
674	-2853,73	4856,5
675	-2840,43	4857,75
676	-2839,19	4854,24
677	-2837,70	4847,97
678	-2829,73	4849,86
679	-2830,80	4856,08
680	-2826,99	4856,92
681	-2827,45	4859,41
682	-2809,45	4859,94
683	-2807,02	4839,08
684	-2806,52	4836,8
685	-2803,51	4823,18
686	-2830,39	4800,95
687	-2835,44	4796,78
688	-2868,33	4769,51
689	-2902,08	4741,65
690	-2900,04	4739,07
691	-2895,90	4733,85
692	-2894,10	4731,57
693	-2881,76	4741,80
694	-2881,76	4741,78
695	-2862,46	4757,77
696	-2858,99	4760,69
697	-2853,96	4764,90
698	-2852,00	4766,55
699	-2845,28	4772,19
700	-2841,03	4775,75
701	-2814,91	4797,67
702	-2805,26	4805,78
703	-2802,11	4808,43
704	-2801,53	4805,59
705	-2801,38	4804,82
706	-2810,43	4762,80
707	-2821,13	4713,53
708	-2823,60	4702,64
709	-2823,48	4702,63
710	-2823,96	4700,39

№ точки	Координата X	Координата Y
711	-2812,32	4700,16
712	-2813,06	4694,60
713	-2813,78	4688,40
714	-2813,98	4687,56
715	-2814,48	4683,77
716	-2813,05	4680,09
717	-2813,62	4676,62
718	-2820,71	4676,80
719	-2820,94	4674,19
720	-2811,88	4673,68
721	-2810,57	4681,10
722	-2811,70	4683,83
723	-2811,22	4687,22
724	-2811,20	4687,21
725	-2810,26	4694,03
726	-2809,27	4700,91
727	-2808,99	4702,95
728	-2808,69	4705,03
729	-2808,99	4706,24
730	-2812,20	4719,42
731	-2807,44	4741,69
732	-2802,52	4764,87
733	-2794,57	4802,31
734	-2797,28	4813,35
735	-2786,42	4821,88
736	-2784,79	4810,57
737	-2782,49	4807,60
738	-2778,81	4805,16
739	-2774,17	4805,89
740	-2767,33	4771,17
741	-2763,83	4753,46
742	-2767,55	4752,11
743	-2771,76	4748,94
744	-2773,05	4744,84
745	-2773,12	4741,10
746	-2770,44	4733,78
747	-2767,77	4727,97
748	-2766,91	4724,16
749	-2768,79	4719,49
750	-2770,39	4717,41
751	-2773,85	4714,28
752	-2772,22	4699,24

№ точки	Координата X	Координата Y
753	-2782,23	4698,05
754	-2782,15	4697,42
755	-2782,17	4697,43
756	-2782,10	4697,02
757	-2787,79	4697,83
758	-2789,13	4684,46
759	-2789,45	4681,25
760	-2779,78	4680,14
761	-2772,67	4679,33
762	-2772,61	4678,53
763	-2761,58	4676,86
764	-2759,21	4676,58
765	-2757,60	4676,26
766	-2749,01	4674,96
767	-2748,54	4674,62
768	-2752,51	4674,60
769	-2752,49	4672,25
770	-2746,82	4672,04
771	-2749,35	4667,05
772	-2748,91	4665,43
773	-2758,33	4665,36
774	-2763,84	4665,32
775	-2765,89	4665,32
776	-2777,85	4665,33
777	-2789,72	4665,32
778	-2795,01	4665,30
779	-2795,01	4659,64
780	-2796,48	4657,92
781	-2799,43	4652,88
782	-2813,65	4651,63
783	-2817,42	4651,30
784	-2817,52	4651,29
785	-2837,65	4647,66
786	-2841,67	4646,93
787	-2840,82	4641,10
788	-2839,53	4635,21
789	-2837,69	4623,32
790	-2837,29	4618,74
791	-2837,15	4617,18
792	-2837,90	4616,97
793	-2837,49	4614,48
794	-2836,94	4611,21

№ точки	Координата X	Координата Y
795	-2836,57	4611,23
796	-2835,76	4611,27
797	-2835,67	4610,70
798	-2834,92	4605,64
799	-2837,76	4605,13
800	-2837,11	4598,89
801	-2838,13	4598,68
802	-2838,92	4598,51
803	-2838,09	4592,98
804	-2836,19	4593,12
805	-2835,25	4587,41
806	-2835,47	4587,37
807	-2837,23	4587,07
808	-2836,38	4580,61
809	-2837,91	4580,38
810	-2837,42	4577,07
811	-2836,24	4569,07
812	-2833,63	4563,80
813	-2833,56	4563,36
814	-2832,63	4557,75
815	-2832,23	4557,82
816	-2830,76	4558,08
817	-2830,36	4553,79
818	-2830,32	4552,99
819	-2830,11	4548,75
820	-2828,61	4548,85
821	-2827,55	4523,61
822	-2827,45	4522,71
823	-2827,43	4522,08
824	-2828,99	4521,97
825	-2828,68	4514,23
826	-2808,72	4515,59
827	-2805,67	4496,89
828	-2800,91	4479,11
829	-2800,82	4478,75
830	-2822,45	4472,37
831	-2829,04	4470,44
832	-2831,62	4470,53
833	-2818,05	4356,47
834	-2817,7	4353,72
835	-2816,68	4345,71
836	-2816,24	4342,18

№ точки	Координата X	Координата Y
837	-2815,43	4335,84
838	-2798,02	4199,23
839	-2830,76	3988,47
840	-2827,62	3987,83
841	-2593,83	3940,28
842	-2582,59	3907,42
843	-2629,48	3916,84
844	-2635,54	3918,05
845	-2695,26	3927,28
846	-2722,63	3931,51
847	-2755,81	3936,66
848	-2786,01	3942,95
849	-2832,07	3958,74
850	-2841,50	3961,98
851	-2842,65	3962,49
852	-2886,92	3982,33
853	-2910,72	3992,99
854	-2935,63	4002,40
855	-2948,39	4168,55
856	-2941,81	4194,85
857	-2940,72	4194,60
858	-2939,13	4201,35
859	-2936,88	4200,87
860	-2935,37	4206,84
861	-2937,57	4207,47
862	-2934,31	4222,25
863	-2932,41	4221,79
864	-2929,39	4235,35
865	-2933,39	4236,41
866	-2930,81	4247,01
867	-2929,28	4246,71
868	-2927,90	4253,59
869	-2930,94	4254,22
870	-2929,24	4265,81
871	-2932,57	4270,04
872	-2931,34	4282,66
873	-2931,76	4285,24
874	-2939,01	4286,95
875	-2936,32	4301,04
876	-2940,60	4302,03
877	-2938,8	4309,29
878	-2942,32	4310,09

№ точки	Координата X	Координата Y
879	-2944,07	4312,81
880	-2938,74	4339,64
881	-2938,02	4344,54
882	-2938,14	4347,17
883	-2940,10	4351,80
884	-2942,58	4356,11
885	-2952,22	4367,05
886	-2952,21	4367,05
887	-2954,08	4369,18
888	-2963,96	4372,32
889	-2964,9	4372,61
890	-2969,36	4428,50
891	-2971,28	4452,65
892	-2966,20	4468,62
893	-2957,64	4478,67
894	-2958,32	4497,21
895	-2959,58	4531,29
896	-2965,39	4613,82
897	-2969,77	4655,64
898	-2977,95	4711,65
899	-2977,94	4711,65
900	-2978,11	4712,65
901	-2978,45	4712,68
902	-2979,20	4716,87
903	-2979,83	4720,41
904	-2979,45	4720,38
905	-2984,58	4744,70
906	-2988,10	4760,81
907	-2989,14	4765,58
908	-2994,10	4787,45
909	-2998,17	4805,32
910	-2998,98	4807,96
911	-3000,87	4814,18
912	-3003,93	4824,22
913	-3010,58	4840,75
914	-3012,67	4845,75
915	-3020,14	4857,99
916	-3026,17	4867,75
917	-3029,95	4872,36
918	-3037,45	4881,50
919	-3062,42	4903,82
920	-3084,18	4918,42

№ точки	Координата X	Координата Y
921	-3102,39	4927,97
922	-3113,01	4932,55
923	-3137,88	4943,28
924	-3130,07	4959,06
925	-3120,64	4979,02
926	-3104,76	5010,82
927	-3086,89	5046,51
928	-3102,56	5060,67
929	-3121,45	5077,75
930	-3140,45	5116,16
931	-3148,41	5131,90
932	-3129,72	5155,67
933	-3120,76	5167,46
934	-3120,75	5167,45
935	-3120,75	5167,46
936	-3108,15	5181,77
937	-3104,36	5186,47
938	-3121,54	5200,90
939	-3146,03	5220,80
940	-3197,02	5262,23
941	-3226,63	5286,28
942	-3234,55	5292,73
943	-3235,08	5292,28
944	-3239,62	5295,96
945	-3245,38	5288,95
946	-3251,77	5281,17
947	-3255,22	5276,97
948	-3258,18	5274,70
949	-3263,76	5267,69
950	-3290,72	5233,80
951	-3305,43	5215,30
952	-3305,07	5216,98
953	-3305,46	5215,26
954	-3336,91	5175,73
955	-3359,75	5192,92
956	-3377,34	5171,35
957	-3380,89	5147,17
958	-3382,32	5147,65
959	-3389,15	5149,64
960	-3430,75	5167,56
961	-3532,31	5181,05
962	-3563,77	5185,23

№ точки	Координата X	Координата Y
963	-3568,48	5185,86
964	-3573,72	5184,65
965	-3597,46	5179,08
966	-3599,35	5168,22
967	-3604,93	5126,10
968	-3604,91	5117,40
969	-3604,80	5117,40
970	-3584,75	5109,60
971	-3587,88	5072,70
972	-3592,26	5042,34
973	-3592,24	5032,42
974	-3592,18	5007,36
975	-3599,10	5008,29
976	-3609,02	5009,60
977	-3648,93	5015,07
978	-3668,20	5018,55
979	-3681,49	5021,42
980	-3690,99	5023,71
981	-3694,83	5024,70
982	-3695,44	5024,85
983	-3696,68	5025,18
984	-3697,64	5025,45
985	-3699,22	5025,88
986	-3700,46	5026,26
987	-3702,13	5026,77
988	-3703,46	5027,21
989	-3705,08	5027,75
990	-3706,35	5028,20
991	-3706,98	5028,43
992	-3708,30	5028,90
993	-3709,84	5029,52
994	-3712,23	5030,48
995	-3713,72	5031,10
996	-3715,27	5031,80
997	-3719,47	5033,79
998	-3721,47	5032,16
999	-3727,69	5027,04
1000	-3769,96	4992,19
1001	-3778,07	4985,64
1002	-3782,34	4982,13
1003	-3788,98	4976,67
1004	-3790,80	4975,20

№ точки	Координата X	Координата Y
1005	-3792,63	4973,77
1006	-3794,49	4972,37
1007	-3796,39	4971,02
1008	-3798,31	4969,68
1009	-3800,22	4968,40
1010	-3802,19	4967,14
1011	-3804,17	4965,90
1012	-3806,17	4964,72
1013	-3808,20	4963,57
1014	-3810,24	4962,43
1015	-3812,31	4961,36
1016	-3814,39	4960,31
1017	-3816,50	4959,31
1018	-3818,61	4958,34
1019	-3820,76	4957,42
1020	-3822,91	4956,54
1021	-3825,08	4955,68
1022	-3827,25	4954,86
1023	-3829,47	4954,08
1024	-3831,68	4953,35
1025	-3833,89	4952,66
1026	-3836,13	4952,01
1027	-3838,38	4951,40
1028	-3840,64	4950,81
1029	-3842,92	4950,29
1030	-3845,19	4949,79
1031	-3847,47	4949,35
1032	-3849,77	4948,93
1033	-3852,06	4948,55
1034	-3854,38	4948,24
1035	-3856,68	4947,95
1036	-3859,00	4947,70
1037	-3861,32	4947,51
1038	-3863,66	4947,34
1039	-3865,97	4947,22
1040	-3868,31	4947,14
1041	-3870,63	4947,10
1042	-3872,97	4947,10
1043	-3875,29	4947,14
1044	-3877,63	4947,25
1045	-3879,95	4947,38
1046	-3882,26	4947,55

№ точки	Координата X	Координата Y
1047	-3884,60	4947,76
1048	-3886,90	4948,02
1049	-3889,22	4948,31
1050	-3891,54	4948,65
1051	-3893,83	4949,03
1052	-3896,11	4949,45
1053	-3898,41	4949,90
1054	-3900,68	4950,40
1055	-3902,94	4950,95
1056	-3905,21	4951,54
1057	-3907,44	4952,16
1058	-3909,68	4952,83
1059	-3911,91	4953,53
1060	-3914,10	4954,27
1061	-3916,31	4955,05
1062	-3918,48	4955,87
1063	-3920,65	4956,73
1064	-3922,8	4957,64
1065	-3924,93	4958,57
1066	-3927,06	4959,56
1067	-3929,14	4960,57
1068	-4003,73	4997,45
1069	-4008,89	5000,01
1070	-4071,81	5031,11
1071	-4090,00	5050,20
1072	-4096,61	5057,15
1073	-4120,11	5081,74
1074	-4123,77	5085,66
1075	-4136,91	5099,46
1076	-4141,81	5104,71
1077	-4144,31	5107,22
1078	-4158,44	5122,07
1079	-4158,44	5122,07
1080	-4158,43	5122,07
1081	-4047,16	5085,35
1082	-4031,93	5121,82
1083	-4040,78	5127,96
1084	-4066,17	5145,68
1085	-4074,95	5153,69
1086	-4082,34	5162,73
1087	-4104,31	5190,83
1088	-4144,88	5239,02

№ точки	Координата X	Координата Y
1089	-4147,98	5241,11
1090	-4155,42	5244,37
1091	-4161,92	5247,21
1092	-4165,47	5250,14
1093	-4169,12	5249,39
1094	-4199,74	5233,35
1095	-4222,61	5218,72
1096	-4245,04	5203,73
1097	-4254,53	5197,80
1098	-4265,94	5191,12
1099	-4284,72	5180,46
1100	-4296,46	5177,30
1101	-4296,46	5177,30
1102	-4302,31	5180,54
1103	-4311,28	5185,74
1104	-4328,33	5196,39
1105	-4338,96	5203,28
1106	-4357,67	5215,42
1107	-4431,79	5263,31
1108	-4443,00	5269,87
1109	-4459,60	5278,67
1110	-4469,15	5283,26
1111	-4473,97	5285,46
1112	-4478,81	5287,58
1113	-4483,70	5289,65
1114	-4485,61	5290,42
1115	-4503,50	5297,18
1116	-4518,62	5302,08
1117	-4531,21	5305,63
1118	-4559,81	5312,00
1119	-4588,98	5316,22
1120	-4613,50	5319,14
1121	-4644,75	5323,13
1122	-4668,86	5326,12
1123	-4673,37	5326,67
1124	-4688,27	5328,52
1125	-4689,24	5328,67
1126	-4692,09	5329,38
1127	-4694,81	5330,51
1128	-4698,13	5332,61
1129	-4700,30	5334,59
1130	-4703,21	5338,52

№ точки	Координата X	Координата Y
1131	-4704,80	5342,10
1132	-4705,66	5345,93
1133	-4705,61	5349,74
1134	-4699,27	5402,30
1135	-4699,05	5404,05
1136	-4721,36	5396,03
1137	-4741,24	5388,89
1138	-4777,01	5376,11
1139	-4781,90	5352,41
1140	-4785,15	5336,99
1141	-4787,65	5327,10
1142	-4787,59	5324,83
1143	-4788,48	5316,87
1144	-4790,11	5311,39
1145	-4791,49	5308,25
1146	-4793,14	5305,24
1147	-4796,47	5300,6
1148	-4801,32	5295,76
1149	-4805,98	5292,44
1150	-4810,03	5290,33
1151	-4814,31	5288,71
1152	-4817,63	5287,84
1153	-4822,15	5287,16
1154	-4826,72	5287,02
1155	-4832,41	5287,62
1156	-4835,75	5288,38
1157	-4843,98	5291,21
1158	-4849,18	5293,44
1159	-4855,92	5296,87
1160	-4860,80	5299,76
1161	-4865,49	5302,94
1162	-4870,00	5306,37
1163	-4873,86	5309,63
1164	-4875,71	5311,32
1165	-4879,73	5315,32
1166	-4881,01	5316,71
1167	-4884,17	5320,21
1168	-4887,48	5324,56
1169	-4889,94	5328,14
1170	-4891,75	5331,11
1171	-4893,42	5334,17
1172	-4965,08	5308,30

№ точки	Координата X	Координата Y
1173	-4987,12	5296,46
1174	-5007,10	5337,90
1175	-5015,67	5355,61
1176	-5033,97	5348,76
1177	-5031,42	5345,13
1178	-5023,08	5298,60
1179	-5021,31	5288,69
1180	-5029,23	5285,08
1181	-5020,68	5255,43
1182	-5023,27	5232,94
1183	-5025,20	5222,57
1184	-5028,57	5217,8
1185	-5041,06	5200,14
1186	-5053,62	5187,96
1187	-5086,99	5175,51
1188	-5106,72	5168,42
1189	-5116,55	5164,91
1190	-5119,07	5165,28
1191	-5133,22	5174,02
1192	-5138,21	5177,10
1193	-5143,30	5182,67
1194	-5186,35	5230,18
1195	-5197,64	5242,64
1196	-5211,30	5235,23
1197	-5221,07	5229,68
1198	-5234,83	5222,48
1199	-5246,83	5215,75
1200	-5255,46	5210,92
1201	-5267,26	5204,30
1202	-5287,43	5192,99
1203	-5317,75	5179,94
1204	-5327,16	5181,84
1205	-5348,90	5147,08
1206	-5356,37	5104,56
1207	-5357,55	5097,84
1208	-5358,01	5095,21
1209	-5355,21	5091,52
1210	-5346,47	5088,42
1211	-5328,01	5081,85
1212	-5327,28	5079,62
1213	-5315,98	5078,02
1214	-5292,97	5068,14

№ точки	Координата X	Координата Y
1215	-5251,13	5050,19
1216	-5107,81	4988,67
1217	-5113,94	4975,74
1218	-5106,38	4966,48
1219	-5097,86	4956,02
1220	-5084,28	4930,66
1221	-5063,66	4940,20
1222	-5053,15	4931,59
1223	-5038,09	4924,66
1224	-5027,55	4919,82
1225	-5010,44	4911,96
1226	-5001,40	4907,81
1227	-4998,48	4906,44
1228	-4994,17	4904,38
1229	-4991,73	4903,22
1230	-4988,93	4901,92
1231	-4987,73	4901,53
1232	-4984,21	4899,92
1233	-4979,42	4900,21
1234	-4977,72	4900,99
1235	-4974,25	4901,96
1236	-4970,42	4903,87
1237	-4967	4906,59
1238	-4969,28	4912,62
1239	-4955,8	4909,9
1240	-4944,46	4907,64
1241	-4938,44	4906,42
1242	-4935,18	4905,77
1243	-4933,83	4905,49
1244	-4876,98	4894,08
1245	-4870,79	4892,84
1246	-4872,54	4877,46
1247	-4868,52	4876,57
1248	-4869,10	4872,14
1249	-4865,07	4868,05
1250	-4853,86	4866,22
1251	-4853,13	4870,98
1252	-4824,92	4867,58
1253	-4824,75	4866,85
1254	-4810,03	4864,79
1255	-4864,58	4448,79
1256	-4891,53	4243,41

№ точки	Координата X	Координата Y
1257	-4912,07	4213,61
1258	-4942,92	4203,53
1259	-4947,78	4208,67
1260	-4948,03	4208,79
1261	-4948,63	4208,47
1262	-5166,04	4352,98
1263	-5170,28	4347,39
1264	-5178,56	4336,4
1265	-5196,48	4312,93
1266	-5220,61	4281,00
1267	-5241,24	4255,85
1268	-5243,24	4253,41
1269	-5331,82	4145,19
1270	-5375,06	4092,59
1271	-5405,71	4055,20
1272	-5392,68	4045,30
1273	-5385,35	4039,91
1274	-5385,35	4039,90
1275	-5369,28	4027,83
1276	-5287,54	3966,42
1277	-5245,61	3935,74
1278	-5209,79	3914,24
1279	-5184,82	3901,90
1280	-5172,03	3896,35
1281	-5141,56	3885,06
1282	-5090,63	3869,49
1283	-4999,96	3841,98
1284	-4948,78	3826,44
1285	-4899,74	3811,55
1286	-4868,04	3718,51
1287	-4852,88	3679,59
1288	-4836,33	3641,36
1289	-4827,45	3620,85
1290	-4819,96	3623,28
1291	-4812,93	3606,06
1292	-4811,53	3602,61
1293	-4809,68	3598,08
1294	-4807,01	3591,51
1295	-4804,72	3585,71
1296	-4803,38	3582,39
1297	-4802,18	3579,42
1298	-4801,90	3578,57

№ точки	Координата X	Координата Y
1299	-4800,79	3575,14
1300	-4798,66	3568,52
1301	-4796,55	3562,00
1302	-4794,46	3555,52
1303	-4787,22	3533,08
1304	-4778,75	3506,86
1305	-4769,63	3482,77
1306	-4765,05	3439,87
1307	-4775,97	3398,23
1308	-4787,63	3378,42
1309	-4829,27	3334,90
1310	-5021,69	3146,45
1311	-5102,93	3072,21
1312	-5177,93	3000,00
1313	-5223,38	2956,24
1314	-5225,81	2953,91
1315	-5225,82	2953,90
1316	-5237,39	2944,44
1317	-5237,71	2944,21
1318	-5237,82	2944,14
1319	-5250,69	2936,57
1320	-5250,98	2936,42
1321	-5251,10	2936,37
1322	-5264,89	2930,90
1323	-5265,26	2930,78
1324	-5265,52	2930,70
1325	-5267,12	2930,21
1326	-5268,98	2929,71
1327	-5270,83	2929,23
1328	-5272,71	2928,79
1329	-5274,59	2928,37
1330	-5276,46	2927,99
1331	-5278,36	2927,66
1332	-5280,14	2927,39
1333	-5280,26	2927,37
1334	-5280,44	2927,35
1335	-5291,90	2926,54
1336	-5291,91	2926,54
1337	-5295,42	2926,29
1338	-5310,57	2927,53
1339	-5325,36	2931,06
1340	-5339,44	2936,78

№ точки	Координата X	Координата Y
1341	-5352,50	2944,56
1342	-5364,22	2954,24
1343	-5374,35	2965,57
1344	-5382,65	2978,31
1345	-5394,52	3000,00
1346	-5411,03	3030,13
1347	-5418,62	3041,94
1348	-5427,80	3052,58
1349	-5438,38	3061,83
1350	-5450,15	3069,5
1351	-5462,88	3075,44
1352	-5476,31	3079,55
1353	-5492,60	3083,30
1354	-5517,81	3089,10
1355	-5530,19	3105,07
1356	-5538,21	3115,43
1357	-5562,92	3147,52
1358	-5567,91	3154,04
1359	-5582,69	3173,37
1360	-5582,13	3173,76
1361	-5627,36	3233,49
1362	-5634,96	3228,06
1363	-5662,54	3208,34
1364	-5664,31	3207,17
1365	-5672,14	3202,13
1366	-5675,02	3200,56
1367	-5677,37	3199,81
1368	-5679,8	3199,45
1369	-5682,26	3199,49
1370	-5684,68	3199,95
1371	-5805,89	3359,25
1372	-5789,70	3371,85
1373	-5742,65	3408,46
1374	-5735,44	3414,07
1375	-5734,73	3413,18
1376	-5682,32	3455,39
1377	-5756,90	3549,55
1378	-5779,15	3578,04
1379	-5791,73	3579,73
1380	-5807,46	3568,56
1381	-5846,92	3540,54
1382	-5856,47	3533,78

№ точки	Координата X	Координата Y
1383	-5876,58	3519,27
1384	-5884,92	3513,53
1385	-5893,10	3507,67
1386	-5909,04	3494,81
1387	-5971,66	3577,09
1388	-5985,33	3595,06
1389	-6038,32	3664,69
1390	-6059,66	3692,73
1391	-6050,13	3713,35
1392	-6044,84	3706,23
1393	-6044,74	3706,31
1394	-6011,28	3737,21
1395	-6015,17	3742,29
1396	-6011,61	3744,80
1397	-6017,12	3751,75
1398	-6020,37	3749,34
1399	-6032,08	3763,8
1400	-6032,73	3763,35
1401	-6043,22	3777,2
1402	-6063,76	3804,32
1403	-6098,64	3777,63
1404	-6087,93	3763,55
1405	-6083,85	3758,19
1406	-6085,92	3755,08
1407	-6086,96	3754,01
1408	-6088,07	3753,02
1409	-6090,61	3751,42
1410	-6091,96	3750,82
1411	-6094,84	3750,02
1412	-6096,32	3749,83
1413	-6098,58	3749,82
1414	-6101,51	3750,32
1415	-6104,30	3751,41
1416	-6106,07	3753,72
1417	-6135,66	3792,62
1418	-6137,21	3794,74
1419	-6138,66	3796,93
1420	-6139,38	3798,02
1421	-6142,58	3803,73
1422	-6143,34	3805,40
1423	-6144,74	3808,51
1424	-6145,69	3810,95

№ точки	Координата X	Координата Y
1425	-6147,03	3815,02
1426	-6148,27	3819,74
1427	-6148,91	3823,10
1428	-6149,40	3826,20
1429	-6149,69	3828,79
1430	-6149,85	3831,48
1431	-6149,95	3834,03
1432	-6149,94	3836,28
1433	-6149,85	3838,58
1434	-6149,66	3841,34
1435	-6149,37	3844,01
1436	-6149,11	3845,79
1437	-6148,67	3848,37
1438	-6148,09	3851,04
1439	-6147,48	3853,46
1440	-6146,74	3855,98
1441	-6145,91	3858,47
1442	-6144,98	3860,92
1443	-6144,02	3863,22
1444	-6143,04	3865,34
1445	-6142,02	3867,37
1446	-6140,91	3869,42
1447	-6139,32	3872,11
1448	-6138,46	3873,6
1449	-6137,66	3875,11
1450	-6136,91	3876,66
1451	-6136,21	3878,22
1452	-6135,57	3879,82
1453	-6135,32	3880,49
1454	-6134,98	3881,43
1455	-6134,45	3883,06
1456	-6133,98	3884,71
1457	-6133,56	3886,38
1458	-6133,20	3888,06
1459	-6132,91	3889,75
1460	-6132,67	3891,45
1461	-6132,48	3893,16
1462	-6132,36	3894,87
1463	-6132,30	3896,58
1464	-6132,3	3898,30
1465	-6132,36	3900,02
1466	-6132,48	3901,73

№ точки	Координата X	Координата Y
1467	-6132,65	3903,44
1468	-6132,89	3905,14
1469	-6133,18	3906,83
1470	-6133,54	3908,51
1471	-6134,37	3911,36
1472	-6135,37	3914,19
1473	-6136,37	3917,01
1474	-6133,59	3922,93
1475	-6120,04	3903,82
1476	-6124,09	3893,5
1477	-6124,56	3892,31
1478	-6130,38	3875,93
1479	-6139,34	3855,40
1480	-6143,61	3843,67
1481	-6143,8	3842,7
1482	-6146,04	3831,37
1483	-6145,05	3829,06
1484	-6134,10	3818,84
1485	-6135,63	3811,65
1486	-6112,01	3790,62
1487	-6110,05	3792,6
1488	-6074,55	3828,43
1489	-6070,40	3832,61
1490	-6053,23	3844,8
1491	-6050,73	3850,39
1492	-6037,23	3854,05
1493	-6033,18	3883,86
1494	-6034,61	3884,67
1495	-6027,73	3896,39
1496	-6028,07	3897,89
1497	-6024,74	3902,63
1498	-6014,77	3943,32
1499	-6019,18	3950,53
1500	-6030,86	3953,30
1501	-6033,41	3958,53
1502	-6070,02	4002,41
1503	-6069,95	4007,10
1504	-6076,69	4009,99
1505	-6066,50	4032,36
1506	-6066,59	4033,62
1507	-6087,36	4046,27
1508	-6087,62	4045,84

№ точки	Координата X	Координата Y
1509	-6093,08	4048,52
1510	-6094,63	4044,90
1511	-6108,30	4052,35
1512	-6046,94	4196,54
1513	-6011,35	4177,94
1514	-5991,60	4224,37
1515	-5953,78	4202,36
1516	-5823,33	4111,55
1517	-5725,71	4225,58
1518	-5705,25	4254,4
1519	-5687,87	4242,64
1520	-5607,17	4349,12
1521	-5569,44	4319,93
1522	-5565,34	4325,07
1523	-5563,22	4323,43
1524	-5539,86	4353,08
1525	-5535,24	4349,43
1526	-5473,83	4427,97
1527	-5468,21	4423,66
1528	-5462,80	4430,54
1529	-5468,35	4434,98
1530	-5464,45	4439,93
1531	-5470,19	4444,27
1532	-5464,51	4451,47
1533	-5501,46	4477,95
1534	-5486,39	4516,54
1535	-5482,10	4521,77
1536	-5480,33	4523,92
1537	-5475,68	4529,71
1538	-5471,76	4534,39
1539	-5463,62	4544,35
1540	-5456,78	4552,66
1541	-5451,07	4559,63
1542	-5443,94	4568,04
1543	-5438,21	4574,15
1544	-5432,21	4580
1545	-5428,07	4583,75
1546	-5421,65	4589,15
1547	-5415,01	4594,24
1548	-5405,81	4600,57
1549	-5396,25	4606,35
1550	-5386,37	4611,55

№ точки	Координата X	Координата Y
1551	-5372,74	4617,68
1552	-5356,90	4624,57
1553	-5337,66	4632,94
1554	-5323,48	4639,10
1555	-5303,23	4647,91
1556	-5289,28	4654,22
1557	-5285,00	4656,84
1558	-5278,14	4662,30
1559	-5273,01	4667,80
1560	-5268,68	4673,95
1561	-5260,4	4691,11
1562	-5270,76	4813,39
1563	-5266,51	4829,93
1564	-5237,94	4850,49
1565	-5223,86	4860,68
1566	-5215,62	4861,54
1567	-5201,32	4872,17
1568	-5208,83	4883,41
1569	-5217,5	4893,78
1570	-5223,94	4899,03
1	-5231,54	4902,38
Вырез 1		
1571	-5261,98	5012,39
1572	-5257,90	5009,71
1573	-5257,57	5000,65
1574	-5257,57	5000,65
1575	-5257,57	5000,65
1576	-5255,69	4997,31
1577	-5255,91	4996,82
1578	-5257,26	4993,90
1579	-5258,33	4991,59
1580	-5257,89	4990,89
1581	-5257,88	4990,88
1582	-5257,30	4990,60
1583	-5246,25	4985,30
1584	-5241,47	4983,01
1585	-5158,45	4943,20
1586	-5156,26	4943,77
1587	-5154,10	4944,34
1588	-5148,99	4941,21
1589	-5148,99	4941,21
1590	-5145,87	4946,22

№ точки	Координата X	Координата Y
1591	-5126,29	4977,58
1592	-5126,29	4977,59
1593	-5128,66	4979,44
1594	-5130,98	4981,27
1595	-5130,61	4981,96
1596	-5130,61	4981,96
1597	-5130,61	4981,96
1598	-5146,24	4988,07
1599	-5162,22	4995,38
1600	-5162,22	4995,38
1601	-5162,23	4995,36
1602	-5164,22	4990,79
1603	-5258,66	5036,04
1604	-5265,30	5023,45
1605	-5267,01	5016,10
1606	-5265,20	5016,03
1607	-5264,45	5016,00
1608	-5264,38	5013,43
1609	-5264,38	5013,42
1571	-5261,98	5012,39
Вырез 2		
1610	-5104,85	4771,45

№ точки	Координата X	Координата Y
1611	-5098,93	4769,92
1612	-5098,52	4766,82
1613	-5082,70	4763,11
1614	-5081,64	4772,29
1615	-5078,17	4771,84
1616	-5074,23	4810,17
1617	-5000,32	4806,80
1618	-5000,12	4808,03
1619	-4990,94	4863,74
1620	-4988,35	4881,06
1621	-4986,99	4888,57
1622	-4987,98	4888,59
1623	-5104,98	4889,80
1624	-5103,34	4878,05
1625	-5101,01	4877,09
1626	-5101,17	4871,25
1627	-5090,88	4870,84
1628	-5090,84	4867,30
1629	-5089,06	4867,35
1630	-5093,26	4808,42
1610	-5104,85	4771,45

Участок 6

№ точки	Координата X	Координата Y
1	-5051,85	2226,06
2	-5050,07	2226,33
3	-5048,29	2226,58
4	-5046,51	2226,81
5	-5044,73	2227,01
6	-5042,94	2227,19
7	-5041,15	2227,36
8	-5039,36	2227,50
9	-5037,56	2227,62
10	-5035,77	2227,72
11	-5033,97	2227,80
12	-5032,18	2227,85
13	-5030,38	2227,89

№ точки	Координата X	Координата Y
14	-5028,59	2227,90
15	-5026,79	2227,90
16	-5025,71	2227,88
17	-5024,99	2227,87
18	-5023,20	2227,82
19	-5021,40	2227,75
20	-5019,61	2227,65
21	-5017,81	2227,54
22	-5016,02	2227,41
23	-5014,23	2227,25
24	-5012,44	2227,07
25	-5010,66	2226,88
26	-5008,87	2226,66

№ точки	Координата X	Координата Y
27	-5007,09	2226,42
28	-5005,31	2226,16
29	-5003,54	2225,87
30	-5001,77	2225,57
31	-5000,00	2225,25
32	-4997,91	2224,84
33	-4995,83	2224,40
34	-4993,75	2223,93
35	-4991,68	2223,43
36	-4989,61	2222,90
37	-4987,56	2222,34
38	-4985,51	2221,76
39	-4983,47	2221,14
40	-4979,45	2219,84
41	-4975,42	2218,58
42	-4971,37	2217,37
43	-4967,31	2216,20
44	-4963,24	2215,08
45	-4959,16	2214,00
46	-4955,06	2212,97
47	-4950,95	2211,99
48	-4946,84	2211,05
49	-4942,71	2210,16
50	-4938,57	2209,31
51	-4934,42	2208,51
52	-4930,27	2207,75
53	-4926,10	2207,04
54	-4921,93	2206,38
55	-4917,75	2205,77
56	-4913,57	2205,20
57	-4909,37	2204,68
58	-4905,18	2204,20
59	-4900,98	2203,77
60	-4896,77	2203,39
61	-4892,56	2203,06
62	-4888,34	2202,77
63	-4884,13	2202,53
64	-4879,91	2202,34
65	-4875,69	2202,19
66	-4871,46	2202,09
67	-4871,45	2202,09
68	-4871,45	2202,09

№ точки	Координата X	Координата Y
69	-4867,24	2202,04
70	-4866,92	2202,04
71	-4866,63	2202,04
72	-4864,06	2202,03
73	-4864,06	2202,03
74	-4863,33	2202,03
75	-4863,33	2202,03
76	-4863,02	2202,03
77	-4858,80	2202,07
78	-4856,86	2202,12
79	-4854,57	2202,17
80	-4854,56	2202,17
81	-4854,56	2202,16
82	-4850,34	2202,29
83	-4850,35	2202,30
84	-4851,35	2202,91
85	-4852,34	2203,55
86	-4853,31	2204,22
87	-4854,25	2204,92
88	-4855,18	2205,65
89	-4856,08	2206,41
90	-4856,95	2207,20
91	-4857,80	2208,01
92	-4858,63	2208,85
93	-4858,95	2209,21
94	-4859,42	2209,72
95	-4860,19	2210,61
96	-4860,93	2211,52
97	-4861,65	2212,46
98	-4862,33	2213,42
99	-4862,98	2214,40
100	-4863,60	2215,40
101	-4864,19	2216,41
102	-4864,75	2217,45
103	-4865,28	2218,5
104	-4865,77	2219,57
105	-4866,23	2220,66
106	-4866,65	2221,75
107	-4867,04	2222,86
108	-4867,39	2223,99
109	-4867,71	2225,12
110	-4867,99	2226,26

№ точки	Координата X	Координата Y
111	-4868,24	2227,41
112	-4868,45	2228,57
113	-4868,62	2229,73
114	-4868,76	2230,9
115	-4868,86	2232,08
116	-4868,91	2232,88
117	-4868,93	2233,25
118	-4868,95	2234,18
119	-4868,95	2235,10
120	-4868,93	2236,03
121	-4868,89	2236,95
122	-4868,82	2237,88
123	-4868,73	2238,80
124	-4868,62	2239,72
125	-4868,49	2240,63
126	-4868,33	2241,55
127	-4868,15	2242,46
128	-4867,95	2243,36
129	-4867,72	2244,26
130	-4867,47	2245,15
131	-4867,21	2246,04
132	-4866,91	2246,92
133	-4866,91	2246,92
134	-4866,59	2247,78
135	-4865,93	2248,74
136	-4865,56	2249,28
137	-4864,46	2250,71
138	-4863,30	2252,12
139	-4862,09	2253,48
140	-4860,83	2254,79
141	-4859,52	2256,05
142	-4859,36	2256,19
143	-4859,35	2256,19
144	-4858,17	2257,25
145	-4857,17	2258,08
146	-4857,17	2258,08
147	-4856,77	2258,42
148	-4856,03	2258,97
149	-4855,32	2259,51
150	-4853,84	2260,56
151	-4852,32	2261,55
152	-4850,76	2262,49

№ точки	Координата X	Координата Y
153	-4850,76	2262,50
154	-4849,17	2263,37
155	-4847,83	2264,04
156	-4847,83	2264,04
157	-4847,55	2264,18
158	-4845,89	2264,93
159	-4844,22	2265,62
160	-4842,51	2266,25
161	-4840,78	2266,82
162	-4839,04	2267,31
163	-4837,27	2267,74
164	-4835,49	2268,11
165	-4833,70	2268,40
166	-4831,90	2268,63
167	-4830,94	2268,71
168	-4830,09	2268,80
169	-4828,27	2268,89
170	-4826,46	2268,91
171	-4824,65	2268,87
172	-4823,83	2268,80
173	-4822,83	2268,73
174	-4821,02	2268,56
175	-4819,22	2268,31
176	-4817,43	2267,99
177	-4815,67	2267,61
178	-4804,99	2235,58
179	-4804,99	2235,57
180	-4804,31	2233,56
181	-4803,96	2232,54
182	-4803,65	2231,61
183	-4803,66	2231,61
184	-4799,02	2217,71
185	-4798,28	2215,5
186	-4786,96	2181,54
187	-4783,93	2172,43
188	-4772,34	2137,68
189	-4768,23	2125,35
190	-4760,93	2103,45
191	-4760,87	2103,26
192	-4767,86	2104,92
193	-4783,59	2086,25
194	-4847,33	2096,48

№ точки	Координата X	Координата Y
195	-4959,64	2114,51
196	-4959,65	2114,51
197	-4991,97	2119,31
198	-5000,00	2120,51
199	-5001,57	2120,74
200	-5006,04	2121,41
201	-5006,21	2121,43
202	-5113,3	2105,29
203	-5159,39	2098,35
204	-5159,39	2098,36
205	-5161,99	2112,64

№ точки	Координата X	Координата Y
206	-5165	2129,25
207	-5167,59	2143,46
208	-5168,93	2150,89
209	-5178,03	2200,94
210	-5121,38	2213,91
211	-5112,97	2220,1
212	-5110,7	2221,78
213	-5057,16	2225,13
214	-5055,39	2225,46
215	-5053,62	2225,77
1	-5051,85	2226,06

Участок 7

№ точки	Координата X	Координата Y
1	-4750,54	1524,74
2	-4753,57	1519,45
3	-4753,8	1519,04
4	-4764,34	1493,25
5	-4774,04	1469,5
6	-4777,09	1462,02
7	-4778,85	1457,72
8	-4776,81	1453,77
9	-4751,55	1393,79
10	-4742	1369,18
11	-4729,39	1336,67
12	-4729,08	1335,88
13	-4745,58	1329,06
14	-4745,68	1329,74
15	-4745,69	1329,81
16	-4753,91	1326,24
17	-4754,89	1325,82
18	-4763,75	1322,05
19	-4763,07	1321,34
20	-4790,25	1310,29
21	-4801,11	1304,86
22	-4870,1	1275,79
23	-4870,48	1276,69
24	-4880,17	1299,68
25	-4898,98	1344,33
26	-4906,57	1362,33

№ точки	Координата X	Координата Y
27	-4907,54	1364,64
28	-4922,25	1347,96
29	-4935,59	1379,69
30	-4945,11	1402,32
31	-4965,39	1450,54
32	-4974,74	1490,07
33	-4981,89	1518,85
34	-4987,11	1539,87
35	-4995,94	1576,24
36	-4996,24	1577,4
37	-4996,23	1577,41
38	-4996,68	1579,41
39	-4997,07	1581,42
40	-4997,38	1583,45
41	-4997,62	1585,48
42	-4997,79	1587,52
43	-4997,9	1589,57
44	-4997,93	1591,62
45	-4997,9	1593,67
46	-4997,79	1595,72
47	-4997,61	1597,76
48	-4997,37	1599,79
49	-4997,05	1601,82
50	-4996,67	1603,83
51	-4996,21	1605,83
52	-4995,69	1607,82

№ точки	Координата X	Координата Y
53	-4995,11	1609,78
54	-4973,3	1678,27
55	-4972,76	1680,01
56	-4972,24	1681,76
57	-4971,73	1683,51
58	-4971,24	1685,27
59	-4970,78	1687,04
60	-4970,33	1688,81
61	-4969,9	1690,58
62	-4969,5	1692,36
63	-4969,11	1694,15
64	-4968,74	1695,94
65	-4968,39	1697,73
66	-4968,06	1699,52
67	-4967,75	1701,32
68	-4967,47	1703,13
69	-4967,2	1704,93
70	-4966,95	1706,74
71	-4966,72	1708,55
72	-4966,51	1710,37
73	-4966,32	1712,18
74	-4966,15	1714
75	-4966	1715,82
76	-4965,88	1717,64
77	-4965,77	1719,46
78	-4965,68	1721,29
79	-4965,61	1723,11
80	-4965,57	1724,94
81	-4965,54	1726,76
82	-4965,53	1728,59
83	-4965,54	1730,41
84	-4965,58	1732,24
85	-4965,63	1734,06
86	-4965,7	1735,89
87	-4965,8	1737,71
88	-4965,91	1739,53
89	-4966,05	1741,35
90	-4966,2	1743,17
91	-4966,38	1744,99
92	-4966,57	1746,81
93	-4966,78	1748,62
94	-4967,02	1750,43

№ точки	Координата X	Координата Y
95	-4967,27	1752,24
96	-4967,55	1754,04
97	-4967,84	1755,84
98	-4968,16	1757,64
99	-4968,49	1759,44
100	-4968,85	1761,23
101	-4969,22	1763,01
102	-4969,61	1764,8
103	-4970,03	1766,58
104	-4970,46	1768,35
105	-4970,91	1770,12
106	-4971,39	1771,88
107	-4971,88	1773,64
108	-4972,39	1775,39
109	-4972,92	1777,14
110	-4973,47	1778,88
111	-4974,04	1780,62
112	-4974,63	1782,34
113	-4975,23	1784,07
114	-4975,86	1785,78
115	-4976,51	1787,49
116	-4977,17	1789,19
117	-4977,85	1790,88
118	-4978,55	1792,57
119	-4978,82	1793,43
120	-4978,86	1793,56
121	-4978,86	1793,56
122	-4979,12	1794,56
123	-4979,34	1795,58
124	-4979,52	1796,6
125	-4979,66	1797,63
126	-4979,76	1798,67
127	-4979,82	1799,7
128	-4979,83	1800,74
129	-4979,8	1801,78
130	-4979,79	1801,93
131	-4979,73	1802,82
132	-4979,62	1803,85
133	-4979,47	1804,88
134	-4979,27	1805,9
135	-4979,03	1806,92
136	-4978,75	1807,92

№ точки	Координата X	Координата Y
137	-4978,44	1808,91
138	-4978,08	1809,88
139	-4977,68	1810,84
140	-4977,24	1811,79
141	-4976,77	1812,71
142	-4976,26	1813,62
143	-4975,71	1814,5
144	-4975,12	1815,36
145	-4974,51	1816,2
146	-4973,85	1817,01
147	-4973,17	1817,79
148	-4972,46	1818,55
149	-4971,71	1819,27
150	-4970,94	1819,96
151	-4970,14	1820,63
152	-4969,31	1821,26
153	-4968,46	1821,85
154	-4968,46	1821,85
155	-4952,93	1831,84
156	-4952,93	1831,84
157	-4935,73	1842,91
158	-4935,73	1842,9
159	-4932,41	1833,24
160	-4918,64	1794,76
161	-4904	1756,61
162	-4889,86	1722,1
163	-4889,71	1721,74
164	-4887,17	1715,67
165	-4879,69	1697,78
166	-4875,85	1700,58
167	-4865,2	1708,32
168	-4849,83	1717,52
169	-4849,11	1717,87
170	-4840,83	1706,46
171	-4824,67	1723,49
172	-4825,71	1728,33
173	-4816,94	1731,63
174	-4816,94	1731,63
175	-4800,98	1763,74
176	-4767,21	1831,68
177	-4744,26	1877,85
178	-4735	1892

№ точки	Координата X	Координата Y
179	-4724,73	1892,94
180	-4660,47	1898,79
181	-4638,6	1921,41
182	-4624,37	1938,05
183	-4619,27	1954,69
184	-4612,1	1960,69
185	-4606,78	1965,14
186	-4610,46	1969,85
187	-4592,95	2000
188	-4581,86	2019,1
189	-4581,86	2019,11
190	-4560,55	2055,81
191	-4570,7	2058,21
192	-4570,71	2058,21
193	-4571,11	2058,18
194	-4578,91	2057,7
195	-4590,87	2057,67
196	-4593,8	2057,67
197	-4594,01	2057,67
198	-4594,22	2057,68
199	-4608,44	2058,8
200	-4608,93	2058,84
201	-4609,07	2058,85
202	-4621,9	2060,19
203	-4622,08	2060,21
204	-4622,25	2060,21
205	-4635,36	2060,05
206	-4644,61	2058,99
207	-4644,79	2058,97
208	-4649,54	2059,9
209	-4652,95	2062,31
210	-4655,53	2066,78
211	-4655,54	2066,81
212	-4655,54	2066,85
213	-4655,66	2072,26
214	-4655,66	2072,28
215	-4655,65	2072,28
216	-4654,77	2072,96
217	-4648,31	2077,84
218	-4647,89	2078,17
219	-4647,74	2078,3
220	-4630,75	2092,72

№ точки	Координата X	Координата Y
221	-4630,52	2092,92
222	-4616,74	2105,34
223	-4616,34	2105,7
224	-4616,07	2105,9
225	-4603,51	2114,87
226	-4603,31	2115,01
227	-4603,12	2115,11
228	-4576,58	2128,82
229	-4576,44	2128,91
230	-4558,01	2140,46
231	-4551,19	2145,97
232	-4550,84	2146,26
233	-4525,04	2167,86
234	-4502,21	2182,3
235	-4474,49	2194,88
236	-4474,32	2194,96
237	-4472,2	2195,75
238	-4433,01	2210,4
239	-4401,9	2221,65
240	-4401,9	2221,66
241	-4400,36	2222,21
242	-4398,05	2222,34
243	-4398,05	2222,35
244	-4392,39	2222,67
245	-4392,29	2222,72
246	-4386,94	2225,43
247	-4386,92	2225,44
248	-4386,76	2225,4
249	-4385,04	2224,97
250	-4384,78	2224,9
251	-4383,05	2224,34
252	-4382,65	2223,87
253	-4377,65	2217,96
254	-4377,63	2217,94
255	-4377,5	2217,57
256	-4377,23	2216,76
257	-4375,7	2212,31
258	-4356,8	2157,08
259	-4356,91	2157,03
260	-4356,11	2155,08
261	-4340,9	2110,64
262	-4310,01	2016,28

№ точки	Координата X	Координата Y
263	-4304,86	2000
264	-4302,6	1992,84
265	-4297,28	1976,03
266	-4289,09	1952,31
267	-4289,09	1952,31
268	-4282,07	1936,02
269	-4271,89	1912,39
270	-4269,22	1913,28
271	-4266,93	1914,04
272	-4260,9	1897,35
273	-4248,95	1864,31
274	-4235,26	1826,45
275	-4236,11	1824,77
276	-4243,57	1809,9
277	-4262,56	1803,76
278	-4265,04	1811,14
279	-4274,84	1840,58
280	-4273,27	1841,09
281	-4287,18	1883,4
282	-4288,92	1882,82
283	-4293,74	1897,27
284	-4291,93	1897,88
285	-4299,35	1919,87
286	-4301,08	1919,28
287	-4304,57	1929,71
288	-4328,07	2000
289	-4337,51	2028,22
290	-4352,13	2072,39
291	-4353,14	2075,42
292	-4349,96	2076,46
293	-4351,44	2080,99
294	-4352,22	2080,74
295	-4365,4	2121,27
296	-4364,33	2121,57
297	-4361,56	2122,36
298	-4361,77	2123,1
299	-4362,75	2126,55
300	-4363,86	2126,19
301	-4364,17	2127,01
302	-4365,29	2126,68
303	-4365,58	2127,54
304	-4366,17	2127,37

№ точки	Координата X	Координата Y
305	-4366,39	2128,02
306	-4367,72	2127,46
307	-4369,07	2131,25
308	-4368,2	2131,66
309	-4375,25	2152,17
310	-4378,37	2151,1
311	-4378,38	2151,1
312	-4381,67	2149,97
313	-4391,96	2146,46
314	-4393,62	2145,99
315	-4395,05	2145,59
316	-4395	2145,41
317	-4394,98	2145,33
318	-4414,18	2128,23
319	-4428,92	2115,12
320	-4445,46	2096,66
321	-4448,49	2093,29
322	-4492,25	2031,2
323	-4494,56	2027,93
324	-4506,87	2010,48

№ точки	Координата X	Координата Y
325	-4514,26	2000
326	-4532,36	1974,34
327	-4550,64	1939,39
328	-4564,92	1912,11
329	-4576,32	1890,35
330	-4577,99	1887,17
331	-4587,22	1869,54
332	-4610,79	1824,52
333	-4627,69	1792,24
334	-4640,18	1764,71
335	-4650,77	1741,36
336	-4727,04	1574,07
337	-4727,19	1573,74
338	-4727,62	1572,75
339	-4728,31	1571,14
340	-4734,81	1556,02
341	-4742,66	1538,7
342	-4743,1	1537,74
1	-4750,54	1524,74

Участок 8

№ точки	Координата X	Координата Y
1	-4084,14	2300,59
2	-4073,07	2300,99
3	-4005,57	2303,46
4	-4011,32	2252,37
5	-4022,83	2253,67
6	-4022,83	2253,66
7	-4070,76	2259,05
8	-4072,01	2259,2
9	-4072,01	2259,2
10	-4075,63	2259,61
11	-4137,25	2266,54
12	-4139,49	2274,23
13	-4179,06	2287,38
14	-4179,06	2287,38
15	-4184,59	2289,2
16	-4265,46	2262,58
17	-4295,03	2252,86

№ точки	Координата X	Координата Y
18	-4305,72	2249,34
19	-4319,97	2244,66
20	-4321,18	2248,27
21	-4321,18	2248,28
22	-4320,83	2248,45
23	-4320,48	2248,59
24	-4306,96	2253,04
25	-4239,19	2275,35
26	-4239,18	2275,34
27	-4200,21	2288,16
28	-4189,34	2290,41
29	-4189,33	2290,42
30	-4179,18	2292,52
31	-4152,58	2298,11
32	-4125,02	2302,5
33	-4098,27	2306,39
34	-4098,25	2306,39

№ точки	Координата X	Координата Y
35	-4084,87	2308,1
36	-4084,38	2303,09

№ точки	Координата X	Координата Y
37	-4084,38	2303,09
1	-4084,14	2300,59

Участок 9

№ точки	Координата X	Координата Y
1	-3113,83	2562,24
2	-3110,39	2558,72
3	-3107,92	2554,47
4	-3106,55	2549,74
5	-3106,34	2544,81
6	-3106,75	2542,38
7	-3106,97	2541,48
8	-3107,22	2540,59
9	-3107,52	2539,72
10	-3107,86	2538,86
11	-3108,24	2538,01
12	-3108,65	2537,19
13	-3109,11	2536,38
14	-3109,6	2535,6
15	-3140,18	2521,62
16	-3154,82	2523,5
17	-3187,2	2505,7
18	-3191,67	2502,46
19	-3196,46	2499,79
20	-3237,8	2477,2
21	-3249,87	2485,3
22	-3271,83	2450,24
23	-3275,65	2444,15
24	-3301,42	2403,01
25	-3288,8	2395,21
26	-3368,41	2276,04
27	-3400,14	2296,6
28	-3431,87	2245,5
29	-3427,36	2243,12
30	-3445,26	2215,15
31	-3452,13	2204,41
32	-3444,65	2199,73
33	-3398,62	2170,91
34	-3363,25	2148,77
35	-3366,32	2144,12

№ точки	Координата X	Координата Y
36	-3366,32	2144,11
37	-3369,22	2139,68
38	-3371,36	2136,42
39	-3486,18	1961,6
40	-3488,24	1958,68
41	-3491,49	1955,92
42	-3495,39	1953,97
43	-3499,85	1952,73
44	-3504,42	1952,41
45	-3508,48	1953,34
46	-3512,87	1955,09
47	-3516,11	1957,75
48	-3548,05	1986,18
49	-3538,92	1999,51
50	-3507,85	2048,5
51	-3515,54	2053,35
52	-3496,42	2083,12
53	-3486,63	2098,37
54	-3472,22	2120,81
55	-3455,47	2146,89
56	-3444,43	2164,49
57	-3440,56	2170,64
58	-3448,78	2176,52
59	-3453,01	2179,54
60	-3460,74	2185,05
61	-3469,63	2191,4
62	-3474,49	2194,87
63	-3483,15	2201,06
64	-3490,86	2206,65
65	-3496,48	2210,76
66	-3514,6	2224,02
67	-3515,33	2224,56
68	-3523,11	2230,26
69	-3529,1	2234,69
70	-3532,99	2237,46

№ точки	Координата X	Координата Y
71	-3538,9	2241,82
72	-3589,26	2278,69
73	-3592,12	2277,15
74	-3600,58	2272,57
75	-3752,5	2190,55
76	-3766,05	2183,23
77	-3768,37	2185,87
78	-3770,64	2188,54
79	-3772,89	2191,25
80	-3775,1	2193,99
81	-3777,28	2196,75
82	-3779,42	2199,53
83	-3781,53	2202,35
84	-3783,6	2205,19
85	-3785,64	2208,05
86	-3787,64	2210,94
87	-3789,61	2213,86
88	-3791,54	2216,8
89	-3793,43	2219,76
90	-3795,29	2222,75
91	-3797,11	2225,76
92	-3798,89	2228,79
93	-3800,32	2231,28
94	-3801,72	2233,78
95	-3803,1	2236,3
96	-3804,45	2238,84
97	-3805,78	2241,38
98	-3807,08	2243,94
99	-3808,35	2246,52
100	-3809,6	2249,1
101	-3811,22	2252,55
102	-3812,01	2254,31
103	-3813,18	2256,93
104	-3814,32	2259,57
105	-3815,44	2262,21
106	-3816,53	2264,87
107	-3817,59	2267,54
108	-3818,63	2270,22
109	-3819,26	2271,92
110	-3819,86	2273,64
111	-3820,43	2275,37

№ точки	Координата X	Координата Y
112	-3820,97	2277,11
113	-3821,47	2278,86
114	-3821,95	2280,62
115	-3822,39	2282,39
116	-3822,8	2284,16
117	-3823,18	2285,94
118	-3823,52	2287,73
119	-3823,83	2289,52
120	-3824,11	2291,32
121	-3810,94	2291,62
122	-3810,54	2291,98
123	-3810,6	2301,05
124	-3810,89	2301,51
125	-3825,06	2301,44
126	-3825,1	2302,2
127	-3825,15	2304,02
128	-3825,17	2305,84
129	-3825,15	2307,66
130	-3825,1	2309,48
131	-3825,01	2311,3
132	-3824,9	2313,12
133	-3824,75	2314,93
134	-3824,56	2316,74
135	-3824,35	2318,55
136	-3824,1	2320,35
137	-3823,82	2322,15
138	-3823,5	2323,95
139	-3823,16	2325,73
140	-3822,78	2327,51
141	-3822,28	2329,62
142	-3821,74	2331,72
143	-3821,16	2333,81
144	-3801,94	2339,32
145	-3790,51	2329,26
146	-3784,81	2324,23
147	-3778,16	2327,81
148	-3789,25	2341,33
149	-3792,38	2345,16
150	-3793,9	2347,7
151	-3797,16	2353,16
152	-3797,14	2354,21

№ точки	Координата X	Координата Y
153	-3797,07	2357,66
154	-3747,1	2393,77
155	-3724,25	2410,16
156	-3708,63	2423,49
157	-3696,34	2432,85
158	-3672,96	2449,54
159	-3656,34	2455,19
160	-3618,78	2482,66
161	-3600,85	2487,08
162	-3566,27	2512,87
163	-3564,85	2520,82
164	-3552,78	2529,71
165	-3535,14	2542,7
166	-3533,6	2540,64
167	-3529,4	2543,73
168	-3531,51	2546,88
169	-3529,63	2551,01
170	-3531,76	2556,67
171	-3489,22	2587,5
172	-3481,82	2586,31
173	-3469,25	2595,41
174	-3476,67	2596,62
175	-3473,46	2598,93
176	-3469,44	2595,71
177	-3469,18	2595,67

№ точки	Координата X	Координата Y
178	-3469,29	2595,58
179	-3462,19	2589,87
180	-3421,95	2619,15
181	-3426,27	2624,77
182	-3393,72	2648
183	-3394,66	2650,1
184	-3381,45	2663,11
185	-3380,36	2661,83
186	-3374,64	2665,78
187	-3365,49	2670,32
188	-3356,43	2679,36
189	-3356,31	2681,52
190	-3346,22	2689,6
191	-3344,59	2692,06
192	-3342,51	2693,93
193	-3340,88	2693,76
194	-3334,62	2697,96
195	-3307,33	2702,42
196	-3305,49	2703,89
197	-3296,94	2696,64
198	-3285,29	2686,77
199	-3274,73	2678,7
200	-3267,73	2685,15
1	-3113,83	2562,24

Участок 10

№ точки	Координата X	Координата Y
1	-3245,51	2712,2
2	-3245,3	2712,45
3	-3243,42	2714,73
4	-3226,13	2735,81
5	-3219,67	2743,68
6	-3219,38	2744,04
7	-3203,21	2763,75
8	-3202,38	2764,76
9	-3202,39	2764,77
10	-3204,35	2766,46
11	-3213,24	2774,14

№ точки	Координата X	Координата Y
12	-3213,25	2774,14
13	-3220,68	2780,55
14	-3228,31	2787,13
15	-3235,82	2793,61
16	-3235,82	2793,62
17	-3235,43	2794,17
18	-3228,69	2803,9
19	-3228,68	2803,89
20	-3222,55	2800,82
21	-3214,66	2813,94
22	-3211,9	2814,24

№ точки	Координата X	Координата Y
23	-3207,86	2821,07
24	-3205,58	2824,92
25	-3203,22	2823,49
26	-3197,07	2819,75
27	-3194,66	2818,28
28	-3186,85	2813,53
29	-3185,14	2812,49
30	-3185,14	2812,49
31	-3189,8	2805,49
32	-3192,44	2801,54
33	-3192,44	2801,53
34	-3188,88	2799,03
35	-3188,88	2799,03
36	-3183,99	2806,01
37	-3178,67	2813,62
38	-3178,68	2813,62
39	-3184,47	2817,33
40	-3191,94	2822,1
41	-3194,55	2823,77
42	-3200,37	2827,49
43	-3202,73	2829
44	-3168,88	2883,19
45	-3166,58	2886,87
46	-3158,65	2899,48
47	-3151,29	2911,2
48	-3142,14	2926,48
49	-3140,86	2928,63
50	-3140,64	2928,99
51	-3136,28	2935,39
52	-3135,81	2936,08
53	-3135,81	2936,08
54	-3133,75	2934,94
55	-3132,21	2934,08
56	-3132,21	2934,08
57	-3124,25	2946,64
58	-3127,26	2948,81
59	-3128	2949,34
60	-3124,28	2955,37
61	-3125,94	2956,47
62	-3125,93	2956,48
63	-3110,84	2981,61
64	-3107,55	2979,63

№ точки	Координата X	Координата Y
65	-3101,92	2976,23
66	-3101,92	2976,24
67	-3086,31	3000
68	-3082,33	3006,07
69	-3081,77	3006,92
70	-3080,92	3011,45
71	-3079,36	3019,71
72	-3078,23	3025,7
73	-3078,23	3025,71
74	-3086,29	3031,85
75	-3086,3	3031,85
76	-3085,37	3033,29
77	-3078,83	3043,47
78	-3073,42	3051,9
79	-3064,8	3065,31
80	-3059,38	3073,73
81	-3057,8	3076,21
82	-3052,03	3085,18
83	-3051,28	3085,03
84	-3048,59	3084,5
85	-3048,52	3084,49
86	-3048,45	3084,46
87	-3041,93	3081,38
88	-3039,34	3079,75
89	-3037,57	3078,64
90	-3037,25	3078,44
91	-3037,22	3078,42
92	-3032,95	3075,73
93	-3030,87	3074,43
94	-3027,75	3072,46
95	-3014,68	3064,24
96	-3006,22	3058,91
97	-3000	3055
98	-2995,99	3052,47
99	-2995,11	3051,92
100	-2948,55	3022,62
101	-2955,13	3012,59
102	-2963,38	3000
103	-2963,51	2999,81
104	-3000	2944,16
105	-3028,12	2901,28
106	-3034,5	2891,55

№ точки	Координата X	Координата Y
107	-3058,28	2855,28
108	-3061,77	2849,96
109	-3144,97	2723,09
110	-3162,19	2696,83
111	-3170,46	2684,24
112	-3184,22	2663,25
113	-3207,77	2682,06
114	-3212,85	2686,11
115	-3217,83	2690,09

№ точки	Координата X	Координата Y
116	-3229,57	2699,47
117	-3231,94	2701,36
118	-3235,12	2703,9
119	-3236,36	2704,89
120	-3237,41	2705,73
121	-3239,95	2707,76
1	-3245,51	2712,2

Участок 11

№ точки	Координата X	Координата Y
1	-3007,98	3145,09
2	-3007,76	3145,46
3	-3000	3158,28
4	-2997,21	3162,9
5	-2992,81	3170,15
6	-2986,45	3161,34
7	-2986,4	3161,27
8	-2977,4	3167,64
9	-2976,7	3168,14
10	-2976,57	3170,81
11	-2975,87	3172,17
12	-2974,62	3174,62
13	-2975,15	3175,69
14	-2977	3177,3
15	-2977,6	3177,82
16	-2981,2	3181,69
17	-2981,2	3181,69
18	-2981,39	3182,29
19	-2981,58	3182,87
20	-2980,6	3186,09
21	-2977,71	3188,84
22	-2976,78	3189,73
23	-2974,49	3191,91
24	-2973,03	3193,59
25	-2972,23	3194,52
26	-2971,57	3195,91
27	-2970,14	3198,95
28	-2966,86	3209,54
29	-2964	3214,61

№ точки	Координата X	Координата Y
30	-2959,9	3221,88
31	-2954,18	3227,89
32	-2952,07	3230,1
33	-2945,3	3237,21
34	-2938,83	3243,03
35	-2937,97	3243,8
36	-2931,88	3249,29
37	-2931,88	3249,29
38	-2931,19	3248,94
39	-2929,77	3251,92
40	-2919,99	3271,59
41	-2913,5	3284,63
42	-2862,22	3373,27
43	-2834,99	3412,1
44	-2829,5	3421,66
45	-2820,39	3437,51
46	-2800,68	3472,7
47	-2800,01	3473,87
48	-2799,09	3475,5
49	-2798,03	3476,96
50	-2796,28	3478,52
51	-2795,22	3479,07
52	-2797,8	3484,03
53	-2795,86	3495,48
54	-2793,71	3499,47
55	-2790,76	3504,92
56	-2789,26	3504,69
57	-2776,4	3505,52
58	-2775,54	3506,87

№ точки	Координата X	Координата Y
59	-2773,75	3511,44
60	-2769,71	3521,72
61	-2769,57	3522,08
62	-2767,42	3527,53
63	-2766,68	3529,43
64	-2765,36	3531,09
65	-2763,11	3533,91
66	-2761,7	3533,09
67	-2761,3	3533,02
68	-2760,65	3532,92
69	-2760,58	3532,95
70	-2760,12	3533,13
71	-2759,95	3533
72	-2758,85	3531,59
73	-2758,46	3531,09
74	-2755,74	3527,6
75	-2753,39	3524,59
76	-2751,84	3522,61
77	-2751,78	3522,67
78	-2751,8	3522,77
79	-2754,34	3526,06
80	-2757,16	3529,72
81	-2758,63	3531,63
82	-2759,85	3533,21
83	-2759,81	3533,24
84	-2759,78	3533,26
85	-2759,97	3533,75
86	-2760	3533,84
87	-2760,29	3533,81
88	-2762,21	3535,49
89	-2764,58	3536,23
90	-2764,59	3536,23
91	-2763,37	3538,13
92	-2763,35	3538,16
93	-2760,6	3542,42
94	-2760,59	3542,43
95	-2719,49	3527,75
96	-2719,88	3526,67
97	-2717,72	3525,89
98	-2717,46	3526,6
99	-2712,61	3524,87
100	-2713,45	3524,03

№ точки	Координата X	Координата Y
101	-2713,4	3523,4
102	-2713,37	3523,02
103	-2712,27	3522,11
104	-2708,9	3519,32
105	-2707,3	3518,31
106	-2707,29	3518,31
107	-2707,09	3518,3
108	-2707,08	3518,3
109	-2706,54	3518,26
110	-2706,22	3518,16
111	-2706,08	3518,12
112	-2703,61	3516,24
113	-2701,79	3518,63
114	-2701,52	3519,19
115	-2701,73	3519,56
116	-2701,56	3519,7
117	-2700,55	3520,57
118	-2698,32	3519,77
119	-2694,86	3518,53
120	-2694,85	3518,53
121	-2693,91	3518,19
122	-2693,82	3518,47
123	-2693,79	3518,57
124	-2693,79	3518,57
125	-2693,26	3518,38
126	-2672,78	3511,08
127	-2670,55	3510,29
128	-2670,36	3510,22
129	-2670,35	3510,21
130	-2668,87	3509,69
131	-2658,89	3506,12
132	-2658,88	3506,12
133	-2652,73	3499,98
134	-2647,98	3495,25
135	-2649,51	3493,99
136	-2646,14	3489,89
137	-2642,89	3492,56
138	-2646,26	3496,66
139	-2647,11	3495,97
140	-2647,12	3495,97
141	-2652,2	3501
142	-2658,53	3507,27

№ точки	Координата X	Координата Y
143	-2670,97	3511,71
144	-2672,56	3512,28
145	-2689,21	3518,22
146	-2693,38	3519,71
147	-2693,39	3519,71
148	-2693,37	3519,76
149	-2693,24	3520,09
150	-2693,31	3520,11
151	-2694,72	3520,63
152	-2698,33	3521,95
153	-2699,18	3522,26
154	-2698,48	3523,64
155	-2698,46	3523,69
156	-2698,47	3523,73
157	-2698,5	3523,88
158	-2698,5	3523,88
159	-2698,5	3523,88
160	-2698,53	3524,04
161	-2698,57	3524,08
162	-2699,33	3524,87
163	-2699,35	3524,89
164	-2699,35	3524,89
165	-2693,45	3533,38
166	-2689,05	3539,73
167	-2688,4	3540,66
168	-2688,46	3541,05
169	-2688,53	3541,44
170	-2688,75	3542,81
171	-2688,85	3543,38
172	-2689,26	3545,91
173	-2691,16	3547,47
174	-2693,07	3549,05
175	-2693,07	3549,05
176	-2695,27	3549,09
177	-2697,46	3549,12
178	-2699,49	3546,27
179	-2699,76	3545,88
180	-2700,66	3544,61
181	-2700,79	3544,43
182	-2700,67	3544,23
183	-2698,74	3540,94
184	-2698,73	3540,93

№ точки	Координата X	Координата Y
185	-2698,72	3540,92
186	-2698,71	3540,92
187	-2698,71	3540,91
188	-2698,71	3540,91
189	-2698,7	3540,91
190	-2698,69	3540,9
191	-2698,67	3540,88
192	-2698,66	3540,87
193	-2698,64	3540,85
194	-2698,59	3540,81
195	-2698,54	3540,77
196	-2698,3	3540,57
197	-2698,1	3540,4
198	-2698,01	3540,32
199	-2697,99	3540,31
200	-2697,98	3540,3
201	-2697,91	3540,23
202	-2697,84	3540,18
203	-2697,7	3540,06
204	-2695,82	3538,47
205	-2696,53	3537,52
206	-2697,04	3536,84
207	-2697,44	3536,3
208	-2705,09	3526,06
209	-2705,48	3525,54
210	-2705,49	3525,54
211	-2707,25	3525,27
212	-2707,63	3525,22
213	-2714,99	3527,84
214	-2715	3527,85
215	-2716,78	3528,49
216	-2715,83	3531,17
217	-2718	3531,94
218	-2718,41	3530,81
219	-2719,1	3528,89
220	-2731,79	3533,42
221	-2759,94	3543,46
222	-2757,43	3547,37
223	-2757,43	3547,37
224	-2762,14	3550,53
225	-2750,15	3565,82
226	-2746,15	3570,92

№ точки	Координата X	Координата Y
227	-2739,2	3570,1
228	-2733,25	3568,45
229	-2732,56	3568,26
230	-2732,56	3568,26
231	-2731,66	3570,22
232	-2730,15	3573,51
233	-2725,97	3577,77
234	-2725,9	3577,77
235	-2725,01	3577,71
236	-2723,88	3577,65
237	-2722,67	3577,58
238	-2722,26	3578,02
239	-2721,32	3579,03
240	-2717,61	3575,7
241	-2715,32	3574,48
242	-2715,31	3574,47
243	-2715,24	3574,44
244	-2715,2	3574,41
245	-2715,2	3574,41
246	-2715,19	3574,41
247	-2715,19	3574,41
248	-2715,16	3574,39
249	-2715,13	3574,38
250	-2715,12	3574,37
251	-2714,09	3573,82
252	-2714,09	3573,82
253	-2712,62	3576,57
254	-2712,47	3576,86
255	-2710,82	3579,94
256	-2710,82	3579,94
257	-2713,12	3581,22
258	-2713,69	3581,54
259	-2716,53	3584,09
260	-2714,51	3586,01
261	-2712,36	3588,04
262	-2711,58	3588,78
263	-2711,79	3589,01
264	-2701,57	3598,47
265	-2693,5	3605,94
266	-2688,88	3610,22
267	-2685,02	3613,8
268	-2686,77	3615,93

№ точки	Координата X	Координата Y
269	-2686,77	3615,94
270	-2686,12	3617,28
271	-2685,2	3619,16
272	-2681,85	3626,02
273	-2680,64	3628,5
274	-2680,35	3629,11
275	-2679,57	3628,28
276	-2677,45	3626,01
277	-2675,36	3623,77
278	-2671,86	3620,02
279	-2668,82	3610,02
280	-2668,81	3610,02
281	-2667,12	3608,8
282	-2667,09	3608,85
283	-2666,2	3610,06
284	-2667,46	3610,96
285	-2670,01	3618,97
286	-2670,59	3620,79
287	-2671,94	3622,28
288	-2674,01	3624,55
289	-2679,8	3630,91
290	-2679,8	3630,92
291	-2679,83	3633,19
292	-2679,98	3644,93
293	-2678,69	3645,79
294	-2662,35	3656,67
295	-2661,12	3657,44
296	-2645,52	3667,26
297	-2641,09	3667,89
298	-2637,38	3667,57
299	-2637,21	3668,32
300	-2636,66	3670,75
301	-2635,1	3677,66
302	-2635,1	3677,68
303	-2631,9	3678,35
304	-2627,84	3679,21
305	-2627,5	3679,28
306	-2627,38	3679,31
307	-2627,35	3679,31
308	-2627,28	3679,33
309	-2627,12	3679,36
310	-2623,62	3680,1

№ точки	Координата X	Координата Y
311	-2622,56	3680,33
312	-2620,51	3680,1
313	-2611,68	3675,57
314	-2601,02	3671,55
315	-2600,12	3671,13
316	-2597,5	3669,93
317	-2593,71	3668,18
318	-2593,31	3667,99
319	-2588,76	3665,99
320	-2588,69	3665,96
321	-2582,85	3664,3
322	-2583,15	3660,73
323	-2552,25	3652,23
324	-2541,48	3657,21
325	-2540,04	3657,87
326	-2531,81	3655,99
327	-2518,92	3653,04
328	-2515,38	3652,23
329	-2515,38	3652,22
330	-2510,88	3644,3
331	-2508,83	3641,49
332	-2506,74	3638,65
333	-2506,3	3638,04
334	-2506,63	3638,61
335	-2508,5	3641,84
336	-2514,39	3652
337	-2508,91	3650,75
338	-2501,7	3649,1
339	-2494,98	3647,56
340	-2469,4	3641,71
341	-2453,06	3637,97
342	-2434,6	3644,19
343	-2434,39	3643,77
344	-2422,49	3619,29
345	-2421,8	3618,18
346	-2418,2	3612,4
347	-2418,2	3612,39
348	-2423,14	3609,43
349	-2427,31	3606,93
350	-2427,31	3606,92
351	-2417,56	3589,5
352	-2417,57	3589,49

№ точки	Координата X	Координата Y
353	-2418,28	3588,53
354	-2418,08	3588,25
355	-2416,39	3586
356	-2414,61	3583,63
357	-2414,98	3583,17
358	-2414,99	3583,16
359	-2414,99	3583,16
360	-2415,72	3582,24
361	-2414,94	3581,6
362	-2414,94	3581,59
363	-2414,24	3579,81
364	-2424,85	3575,67
365	-2426,1	3575,18
366	-2430,63	3573,42
367	-2430,65	3573,31
368	-2431,12	3571,38
369	-2432,11	3572,93
370	-2432,81	3574,02
371	-2432,81	3574,03
372	-2432,33	3574,88
373	-2433,8	3576,99
374	-2434,55	3576,47
375	-2434,75	3576,33
376	-2436,98	3579,48
377	-2438,29	3581,33
378	-2439,7	3581,15
379	-2440,12	3581,1
380	-2440,04	3580,48
381	-2439,95	3579,73
382	-2438,95	3579,83
383	-2436,2	3575,86
384	-2435,9	3575,43
385	-2435,89	3575,42
386	-2436,92	3574,81
387	-2436,09	3573,62
388	-2435,43	3572,69
389	-2434,48	3573,35
390	-2431,32	3568,83
391	-2431,97	3568,17
392	-2432,69	3568,33
393	-2433,05	3568,4
394	-2434,22	3568,66

№ точки	Координата X	Координата Y
395	-2450,01	3569,6
396	-2453,82	3571,72
397	-2453,78	3572,4
398	-2453,76	3572,61
399	-2453,7	3573,56
400	-2458,06	3574,12
401	-2460,11	3574,38
402	-2459,37	3573,79
403	-2457,9	3572,63
404	-2457,22	3572,29
405	-2454,82	3571,11
406	-2453,97	3570,69
407	-2449,72	3568,59
408	-2444,77	3568,22
409	-2432,56	3567,32
410	-2432,55	3567,32
411	-2433,53	3563,77
412	-2435,69	3555,94
413	-2435,69	3555,94
414	-2434,64	3555,58
415	-2434,63	3555,59
416	-2431,3	3564,93
417	-2430,99	3565,82
418	-2430,9	3566,07
419	-2430,82	3566,28
420	-2430,76	3566,46
421	-2430,69	3566,66
422	-2429,87	3565,68
423	-2429,52	3565,25
424	-2427,57	3562,9
425	-2427,58	3562,89
426	-2428,04	3562,68
427	-2429,04	3562,22
428	-2428,01	3558,33
429	-2422,72	3559,76
430	-2423,12	3561,25
431	-2423,37	3562,18
432	-2416,96	3563,92
433	-2416,95	3563,92
434	-2412,73	3562,72
435	-2412,74	3562,72
436	-2435,47	3550,88

№ точки	Координата X	Координата Y
437	-2441,34	3547,82
438	-2448	3552,21
439	-2448,31	3552,41
440	-2450,87	3551,01
441	-2452,32	3550,21
442	-2452,53	3550,09
443	-2454,01	3549,28
444	-2454,44	3549,05
445	-2454,44	3549,05
446	-2456	3552,04
447	-2458,34	3556,53
448	-2461,2	3562,01
449	-2467,34	3573,78
450	-2469,33	3577,59
451	-2479,22	3579,5
452	-2485,91	3580,79
453	-2500,66	3583,64
454	-2500,5	3587,25
455	-2498,82	3624,94
456	-2498,58	3630,2
457	-2543,78	3642,62
458	-2633,99	3667,42
459	-2634	3667,21
460	-2635,09	3644,09
461	-2635,12	3643,26
462	-2635,22	3641,21
463	-2635,99	3624,66
464	-2636,01	3624,15
465	-2636,02	3623,96
466	-2636,03	3623,84
467	-2636,03	3623,83
468	-2636,03	3623,8
469	-2636,03	3623,68
470	-2636,23	3619,17
471	-2635,86	3618,92
472	-2635,65	3618,77
473	-2633,58	3617,35
474	-2633,46	3617,27
475	-2633,37	3617,2
476	-2630,85	3615,21
477	-2630,82	3615,19
478	-2630,81	3615,18

№ точки	Координата X	Координата Y
479	-2628,31	3612,92
480	-2626,15	3610,7
481	-2625,96	3610,5
482	-2625,86	3610,38
483	-2624,64	3608,88
484	-2624,6	3608,83
485	-2622,79	3606,6
486	-2622,77	3606,58
487	-2620,98	3603,96
488	-2620,93	3603,9
489	-2620,84	3603,76
490	-2620,78	3603,65
491	-2618,08	3598,76
492	-2616,03	3593,79
493	-2615,78	3593,18
494	-2614,39	3588,31
495	-2613,74	3585
496	-2613,74	3585
497	-2613,57	3583,62
498	-2613,32	3581,66
499	-2613,15	3578,88
500	-2613,11	3578,3
501	-2613,11	3576,61
502	-2613,11	3576,6
503	-2613,12	3576,38
504	-2613,26	3573,24
505	-2612,83	3570,87
506	-2612,76	3566,98
507	-2612,76	3566,88
508	-2612,79	3566,69
509	-2613,1	3564,62
510	-2613,11	3564,55
511	-2613,12	3564,5
512	-2613,14	3564,42
513	-2614,05	3561,43
514	-2614,05	3561,43
515	-2614,06	3561,42
516	-2615,07	3559,25
517	-2616,31	3557,26
518	-2616,33	3557,23
519	-2616,34	3557,22
520	-2617,16	3556,16

№ точки	Координата X	Координата Y
521	-2617,32	3555,95
522	-2617,57	3555,68
523	-2618,08	3555,12
524	-2618,4	3554,77
525	-2618,66	3554,53
526	-2618,68	3554,51
527	-2619,59	3553,69
528	-2620,73	3552,79
529	-2620,85	3552,7
530	-2627,56	3547,38
531	-2628,78	3546,41
532	-2630,6	3544,33
533	-2632,93	3541,67
534	-2633,7	3540,79
535	-2634,18	3539,86
536	-2638,05	3532,36
537	-2638,18	3532,11
538	-2638,24	3531,88
539	-2640,47	3523,36
540	-2640,69	3522,52
541	-2640,69	3522,51
542	-2640,78	3520,76
543	-2641,2	3512,64
544	-2641,22	3512,19
545	-2641,18	3512,07
546	-2636,11	3495,69
547	-2635,84	3494,82
548	-2635,42	3493,7
549	-2632,93	3487,04
550	-2630,7	3481,08
551	-2630,64	3480,93
552	-2630,59	3480,82
553	-2623,85	3465,34
554	-2622,79	3462,89
555	-2621,75	3460,51
556	-2616,67	3451,03
557	-2616,64	3450,98
558	-2613,68	3446,34
559	-2612,6	3444,64
560	-2607,44	3440,27
561	-2607,33	3440,17
562	-2605,79	3439,4

№ точки	Координата X	Координата Y
563	-2602,14	3437,58
564	-2600,48	3436,75
565	-2590,59	3434,12
566	-2588,03	3433,19
567	-2587,7	3433,07
568	-2587,05	3432,35
569	-2585,81	3430,96
570	-2585,46	3430,57
571	-2585,34	3430,29
572	-2583,76	3426,68
573	-2583,74	3426,63
574	-2583,74	3426,56
575	-2583,48	3422,95
576	-2584,22	3419,55
577	-2584,4	3418,74
578	-2585,29	3417,46
579	-2585,71	3416,85
580	-2585,76	3416,78
581	-2586,77	3415,33
582	-2588,07	3414,25
583	-2588,96	3413,51
584	-2589,81	3412,81
585	-2592,06	3411,11
586	-2593,13	3410,3
587	-2594,2	3409,86
588	-2594,34	3409,81
589	-2598,27	3408,2
590	-2599,29	3407,83
591	-2602,35	3406,71
592	-2603,05	3406,45
593	-2603,36	3406,28
594	-2606,89	3404,39
595	-2609,72	3402,87
596	-2609,9	3402,77
597	-2610,23	3402,52
598	-2610,26	3402,5
599	-2614,14	3399,6
600	-2615,17	3398,83
601	-2615,84	3398,1
602	-2619,38	3394,23
603	-2620,52	3393,03
604	-2622,97	3390,45

№ точки	Координата X	Координата Y
605	-2624,13	3389,23
606	-2625,81	3388,05
607	-2629	3385,81
608	-2631,24	3384,24
609	-2634,04	3383,1
610	-2636,91	3381,92
611	-2639,28	3380,95
612	-2641,36	3380,56
613	-2641,57	3380,52
614	-2645,58	3379,77
615	-2646,26	3379,64
616	-2646,69	3379,63
617	-2653,14	3379,43
618	-2654,82	3379,38
619	-2657,68	3379,89
620	-2659,53	3380,22
621	-2662,86	3380,82
622	-2669,84	3383,98
623	-2673,41	3386,5
624	-2676,17	3388,45
625	-2676,34	3388,62
626	-2677,61	3389,86
627	-2679,56	3391,76
628	-2680,32	3392,5
629	-2682,23	3394,36
630	-2684,14	3397,11
631	-2685,17	3398,61
632	-2685,87	3399,61
633	-2686,97	3401,2
634	-2687,85	3403,19
635	-2689,92	3407,9
636	-2690,42	3409,04
637	-2720,1	3363,13
638	-2741,04	3330,74
639	-2755,35	3308,6
640	-2765,9	3292,29
641	-2775,19	3277,91
642	-2777,17	3274,86
643	-2777,69	3274,05
644	-2777,7	3274,04
645	-2778,31	3273,09
646	-2791,76	3252,59

№ точки	Координата X	Координата Y
647	-2792,15	3252
648	-2792,61	3251,29
649	-2793,17	3250,44
650	-2793,41	3250,07
651	-2793,64	3249,72
652	-2793,92	3249,3
653	-2794,07	3249,07
654	-2794,4	3248,57
655	-2794,62	3248,23
656	-2800,58	3239,15
657	-2801,43	3237,84
658	-2801,59	3237,6
659	-2801,66	3237,49
660	-2802,47	3236,28
661	-2802,75	3235,86
662	-2823,37	3204,84
663	-2853,15	3160,05
664	-2856,8	3162,52
665	-2861,59	3155,41
666	-2857,89	3153,02
667	-2860,08	3149,68
668	-2859,5	3149,29
669	-2859,48	3149,28
670	-2862,17	3145,2
671	-2862,16	3145,19
672	-2862,14	3145,18
673	-2881,25	3116,12
674	-2889,58	3103,41

№ точки	Координата X	Координата Y
675	-2917,01	3061,57
676	-2919,63	3057,58
677	-2923,41	3051,83
678	-2927,86	3045,04
679	-2927,86	3045,04
680	-2934,75	3049,41
681	-2959,33	3064,98
682	-2985,9	3081,8
683	-2988,74	3083,6
684	-3000	3090,73
685	-3013,72	3099,42
686	-3022,17	3104,78
687	-3025,39	3106,82
688	-3030,84	3110,27
689	-3030,89	3110,3
690	-3025,35	3119,31
691	-3024,5	3120,7
692	-3024,5	3120,71
693	-3014,65	3136,74
694	-3012,31	3140,56
695	-3012,3	3140,57
696	-3010,69	3139,75
697	-3009,8	3139,3
698	-3006,12	3127,92
699	-3004,16	3121,84
700	-3001	3119,56
701	-3000,33	3123,16
1	-3007,98	3145,09

Участок 12

№ точки	Координата X	Координата Y
1	-2698,28	3703,03
2	-2698,2	3702,91
3	-2698,2	3702,91
4	-2698,21	3702,9
5	-2699,06	3702,31
6	-2699,06	3702,3
7	-2714,37	3691,41
8	-2715,87	3690,34
9	-2717,84	3688,69

№ точки	Координата X	Координата Y
10	-2718,38	3688,24
11	-2721,39	3685,71
12	-2721,8	3685,36
13	-2725,7	3682,03
14	-2726,11	3681,69
15	-2726,36	3681,47
16	-2726,95	3682,08
17	-2730,25	3685,49
18	-2733,81	3689,17

№ точки	Координата X	Координата Y
19	-2733,81	3689,18
20	-2743,29	3689,63
21	-2748,57	3689,89
22	-2754,68	3690,18
23	-2762,1	3690,54
24	-2763,45	3691,75
25	-2763,45	3691,76
26	-2763,78	3691,31
27	-2763,98	3691,04
28	-2764,14	3690,82
29	-2764,38	3690,5
30	-2762,61	3689,17
31	-2749,98	3688,58
32	-2734,42	3687,84
33	-2728,15	3680,93
34	-2727,62	3680,34
35	-2728,49	3679,56
36	-2734,39	3674,31
37	-2734,41	3674,3
38	-2734,42	3674,29
39	-2734,78	3673,94
40	-2741,8	3667,25
41	-2741,99	3667,07
42	-2742,66	3666,36
43	-2742,66	3666,35
44	-2745,44	3663,42
45	-2748,86	3659,74
46	-2749,04	3659,55
47	-2749,04	3659,55
48	-2752,25	3656,03
49	-2752,25	3656,03
50	-2752,44	3655,81
51	-2753,36	3654,79
52	-2753,36	3654,79
53	-2757,41	3650,34
54	-2757,59	3650,14
55	-2770,11	3636,11
56	-2770,28	3635,92
57	-2771,63	3637,88
58	-2772,15	3638,63
59	-2772,4	3639
60	-2776,15	3644,44

№ точки	Координата X	Координата Y
61	-2777,31	3646,12
62	-2778,36	3647,76
63	-2778,39	3647,81
64	-2778,4	3647,81
65	-2778,41	3647,83
66	-2778,43	3647,86
67	-2778,44	3647,88
68	-2778,45	3647,89
69	-2778,46	3647,91
70	-2779,66	3649,76
71	-2780,28	3650,72
72	-2780,49	3651,11
73	-2780,55	3651,24
74	-2780,57	3651,27
75	-2781,15	3652,37
76	-2781,28	3652,61
77	-2781,29	3652,62
78	-2782,99	3655,88
79	-2783,66	3657,37
80	-2785,12	3660,59
81	-2785,49	3661,54
82	-2785,66	3661,99
83	-2786,64	3664,55
84	-2786,75	3664,85
85	-2786,78	3664,92
86	-2786,91	3665,27
87	-2790,47	3663,87
88	-2793,51	3662,31
89	-2793,53	3662,3
90	-2793,66	3662,23
91	-2792,98	3660,37
92	-2792,97	3660,36
93	-2792,6	3659,38
94	-2792,6	3659,37
95	-2792,61	3659,36
96	-2797,88	3656,32
97	-2797,88	3656,32
98	-2800,96	3655,1
99	-2803,58	3654,08
100	-2803,59	3654,07
101	-2803,59	3654,09
102	-2803,58	3654,13

№ точки	Координата X	Координата Y
103	-2803,58	3654,13
104	-2802,51	3661,7
105	-2802,42	3662,32
106	-2802,41	3662,42
107	-2802,4	3663,58
108	-2802,87	3664,82
109	-2802,92	3664,92
110	-2804,84	3668,3
111	-2805,63	3669,03
112	-2807,07	3669,78
113	-2809,74	3670,61
114	-2814,6	3672,12
115	-2815,63	3672,44
116	-2817,11	3672,9
117	-2817,78	3673,12
118	-2819,54	3674,31
119	-2819,68	3674,5
120	-2820,09	3675,02
121	-2822	3679,37
122	-2822,12	3679,63
123	-2822,39	3680,25
124	-2826,83	3690,88
125	-2829,67	3697,22
126	-2830,23	3698,48
127	-2830,88	3699,93
128	-2830,88	3699,92
129	-2830,97	3699,48
130	-2831,99	3694,57
131	-2832,51	3692,08
132	-2832,6	3691,64
133	-2832,04	3690,21
134	-2826,95	3677,16
135	-2824,89	3672,57
136	-2824,89	3672,57
137	-2823,75	3670,28
138	-2822,79	3669,14
139	-2820,97	3668,12
140	-2820,97	3668,12
141	-2814,36	3666,67
142	-2810	3658,47
143	-2810	3658,47
144	-2810,65	3652,24

№ точки	Координата X	Координата Y
145	-2810,65	3652,22
146	-2810,74	3651,34
147	-2811,53	3651,04
148	-2811,53	3651,04
149	-2812,94	3650,49
150	-2813,06	3650,44
151	-2813,04	3650,38
152	-2813,04	3650,37
153	-2812,93	3650,08
154	-2813,5	3649,86
155	-2813,84	3649,74
156	-2813,84	3649,73
157	-2813,88	3649,8
158	-2813,9	3649,8
159	-2814,06	3650,16
160	-2814,07	3650,18
161	-2814,07	3650,17
162	-2814,55	3650,06
163	-2816,5	3649,6
164	-2816,53	3649,57
165	-2816,54	3649,56
166	-2816,55	3649,56
167	-2816,55	3649,52
168	-2816,55	3649,51
169	-2816,55	3649,5
170	-2816,55	3649,49
171	-2816,56	3649,48
172	-2816,56	3649,46
173	-2816,58	3649,18
174	-2816,58	3649,18
175	-2816,59	3649,19
176	-2816,6	3649,2
177	-2817,96	3649,03
178	-2818,96	3648,91
179	-2818,97	3648,92
180	-2818,96	3648,92
181	-2818,2	3652,1
182	-2817,5	3655
183	-2817,51	3655,03
184	-2817,5	3655,03
185	-2816,9	3657,57
186	-2816,9	3657,59

№ точки	Координата X	Координата Y
187	-2816,9	3657,6
188	-2816,4	3659,7
189	-2816,39	3659,72
190	-2816,38	3659,74
191	-2816,3	3659,7
192	-2816,1	3659,6
193	-2816,08	3659,61
194	-2816,07	3659,62
195	-2816,07	3659,61
196	-2813,49	3660,96
197	-2813,5	3660,98
198	-2813,5	3661
199	-2814,54	3662,96
200	-2815,64	3665,06
201	-2816	3664,9
202	-2816,2	3664,8
203	-2817,6	3664
204	-2817,64	3663,97
205	-2818,04	3663,75
206	-2819,4	3663
207	-2819,43	3662,99
208	-2819,44	3662,99
209	-2819,1	3662,32
210	-2819,1	3662,3
211	-2817,9	3660
212	-2817,88	3660
213	-2817,88	3659,99
214	-2817,5	3659,9
215	-2817,47	3659,9
216	-2817,46	3659,9
217	-2817,46	3659,9
218	-2817,45	3659,9
219	-2817,43	3659,9
220	-2817,42	3659,89
221	-2817,41	3659,89
222	-2817,4	3659,9
223	-2817,4	3659,89
224	-2817,5	3659,42
225	-2818,2	3656,4
226	-2818,23	3656,37
227	-2818,23	3656,37
228	-2818,23	3656,37

№ точки	Координата X	Координата Y
229	-2818,38	3655,74
230	-2818,4	3655,7
231	-2818,45	3655,44
232	-2818,51	3655,19
233	-2818,6	3654,8
234	-2818,63	3654,7
235	-2818,8	3654
236	-2818,8	3653,95
237	-2818,8	3653,95
238	-2820	3648,8
239	-2820,02	3648,8
240	-2820,03	3648,8
241	-2820,81	3648,76
242	-2827,2	3648
243	-2827,2	3647,99
244	-2827,3	3648
245	-2827,35	3647,97
246	-2827,36	3647,97
247	-2827,38	3648,14
248	-2827,4	3648,3
249	-2827,4	3648,34
250	-2827,4	3648,35
251	-2832,51	3647,84
252	-2832,52	3647,84
253	-2833,1	3654,1
254	-2833,1	3654,14
255	-2833,49	3658,39
256	-2833,54	3658,96
257	-2834	3664
258	-2834,08	3664,79
259	-2834,09	3664,86
260	-2834,19	3665,79
261	-2834,24	3666,32
262	-2834,3	3666,9
263	-2834,4	3668
264	-2834,38	3668,01
265	-2834,57	3670,04
266	-2835,44	3679,48
267	-2835,7	3682,35
268	-2835,7	3682,4
269	-2835,9	3684,8
270	-2835,93	3684,79

№ точки	Координата X	Координата Y
271	-2839,4	3684,46
272	-2840	3684,4
273	-2840,01	3684,4
274	-2840,04	3684,4
275	-2842,47	3684,18
276	-2842,5	3684,2
277	-2842,93	3684,13
278	-2842,95	3684,13
279	-2842,99	3684,13
280	-2843,4	3684,1
281	-2843,6	3684,1
282	-2843,59	3684,07
283	-2844,48	3683,99
284	-2844,5	3684
285	-2844,97	3683,94
286	-2844,97	3683,94
287	-2845,2	3683,9
288	-2845,4	3683,9
289	-2845,43	3683,9
290	-2845,47	3683,9
291	-2845,7	3683,9
292	-2845,72	3683,87
293	-2845,96	3683,85
294	-2846	3683,9
295	-2846,03	3683,91
296	-2846,07	3683,94
297	-2846,4	3684,2
298	-2846,42	3684,22
299	-2846,43	3684,24
300	-2846,47	3684,27
301	-2846,5	3684,3
302	-2846,57	3684,35
303	-2847	3684,7
304	-2847,01	3684,72
305	-2847,01	3684,72
306	-2847,46	3685,1
307	-2847,47	3685,1
308	-2847,5	3685,1
309	-2848	3685,5
310	-2848	3685,54
311	-2848,07	3685,59
312	-2849,34	3699,36

№ точки	Координата X	Координата Y
313	-2849,37	3699,76
314	-2849,8	3704,6
315	-2850,26	3709,32
316	-2850,26	3709,36
317	-2850,3	3709,4
318	-2850,31	3709,86
319	-2853,09	3709,6
320	-2855,27	3709,4
321	-2856,18	3709,31
322	-2856,28	3709,3
323	-2856,36	3709,3
324	-2856,83	3709,25
325	-2857,96	3709,15
326	-2857,97	3709,15
327	-2858,09	3710,72
328	-2858,09	3710,72
329	-2852,48	3711,56
330	-2852,48	3711,56
331	-2853,55	3721,08
332	-2853,58	3721,35
333	-2853,95	3724,61
334	-2854,5	3729,51
335	-2854,55	3729,98
336	-2854,56	3730,05
337	-2854,88	3732,9
338	-2855,58	3738,8
339	-2858,15	3760,57
340	-2858,15	3760,57
341	-2862,49	3760,08
342	-2870,53	3759,17
343	-2870,53	3759,17
344	-2875,29	3758,63
345	-2883,65	3757,68
346	-2883,65	3757,68
347	-2891,71	3756,78
348	-2899,75	3755,87
349	-2899,75	3755,87
350	-2903,25	3755,47
351	-2904,55	3755,32
352	-2904,56	3755,32
353	-2904,57	3755,49
354	-2904,57	3755,49

№ точки	Координата X	Координата Y
355	-2904,57	3755,58
356	-2904,59	3755,85
357	-2904,62	3756,26
358	-2904,62	3756,26
359	-2904,65	3756,79
360	-2904,66	3756,91
361	-2904,66	3756,97
362	-2904,66	3756,97
363	-2904,66	3756,98
364	-2904,66	3756,98
365	-2904,55	3756,98
366	-2904,47	3756,98
367	-2904,46	3756,98
368	-2904,46	3756,98
369	-2904,42	3756,98
370	-2904,39	3756,98
371	-2904,26	3756,98
372	-2904,26	3756,99
373	-2904,26	3757,03
374	-2904,27	3757,27
375	-2904,27	3757,27
376	-2904,27	3757,29
377	-2904,27	3757,29
378	-2904,27	3757,31
379	-2904,28	3757,46
380	-2904,28	3757,51
381	-2904,28	3757,54
382	-2904,29	3757,62
383	-2904,31	3758,22
384	-2904,35	3759,05
385	-2904,36	3759,29
386	-2904,36	3759,29
387	-2904,36	3759,3
388	-2904,36	3759,3
389	-2904,36	3759,31
390	-2904,36	3759,31
391	-2904,36	3759,36
392	-2904,36	3759,44
393	-2904,36	3759,51
394	-2904,36	3759,51
395	-2904,38	3759,78
396	-2904,38	3759,82

№ точки	Координата X	Координата Y
397	-2904,39	3759,97
398	-2904,39	3760,02
399	-2904,39	3760,02
400	-2904,39	3760,11
401	-2904,4	3760,29
402	-2904,5	3763,01
403	-2904,54	3763,95
404	-2904,56	3764,5
405	-2904,57	3764,63
406	-2904,57	3764,63
407	-2904,58	3764,81
408	-2904,59	3764,9
409	-2904,59	3764,98
410	-2904,59	3764,98
411	-2904,63	3765,79
412	-2904,64	3766,01
413	-2905,45	3781,97
414	-2910,69	3783,01
415	-2910,69	3783,01
416	-2910,94	3783,06
417	-2910,95	3783,05
418	-2916,28	3782,17
419	-2916,28	3782,17
420	-2916,94	3782,06
421	-2916,94	3782,06
422	-2918,7	3781,77
423	-2918,7	3781,77
424	-2918,71	3781,77
425	-2919,8	3796,04
426	-2920,08	3799,75
427	-2920,08	3799,75
428	-2920,3	3802,59
429	-2920,3	3802,6
430	-2920,55	3805,86
431	-2920,57	3806,18
432	-2924	3851
433	-2924,02	3851,16
434	-2925,94	3876,16
435	-2926,07	3877,84
436	-2926,59	3884,65
437	-2926,71	3886,25
438	-2926,77	3887,03

№ точки	Координата X	Координата Y
439	-2926,82	3887,63
440	-2926,82	3887,63
441	-2927,94	3902,32
442	-2927,95	3902,33
443	-2927,95	3902,33
444	-2928,89	3914,59
445	-2928,89	3914,59
446	-2928,89	3914,62
447	-2928,89	3914,63
448	-2928,89	3914,63
449	-2928,89	3914,64
450	-2928,89	3914,65
451	-2928,89	3914,65
452	-2928,9	3914,74
453	-2928,9	3914,74
454	-2929,3	3919,97
455	-2929,94	3928,41
456	-2930,24	3932,34
457	-2930,54	3936,21
458	-2931,42	3947,68
459	-2931,42	3947,68
460	-2931,66	3950,83
461	-2931,89	3953,76
462	-2931,89	3953,77
463	-2932,22	3958,09
464	-2932,3	3959,36
465	-2933,01	3970,87
466	-2933	3970,9
467	-2932,96	3970,85
468	-2932,95	3970,85
469	-2912,29	3964,05
470	-2895,6	3957
471	-2895,56	3957,01
472	-2885,8	3952,9
473	-2885,77	3952,89
474	-2881,13	3950,94
475	-2881,1	3950,9
476	-2858,15	3938,82
477	-2855,94	3937,66
478	-2848,4	3933,7
479	-2848,4	3933,68
480	-2844,32	3930,87

№ точки	Координата X	Координата Y
481	-2840,74	3928,41
482	-2840,7	3928,4
483	-2832,42	3922,69
484	-2832,4	3922,7
485	-2832,34	3922,66
486	-2819,54	3913,83
487	-2819,5	3913,8
488	-2799,75	3895,65
489	-2799,7	3895,6
490	-2798,52	3894,51
491	-2798,5	3894,5
492	-2798,3	3894,31
493	-2793,6	3890
494	-2790,37	3887,02
495	-2789,95	3886,63
496	-2789,92	3886,61
497	-2789,9	3886,6
498	-2789,73	3886,43
499	-2789,7	3886,4
500	-2781,4	3878,8
501	-2781,4	3878,78
502	-2770,41	3867,86
503	-2741,58	3839,17
504	-2741,2	3838,8
505	-2741,08	3838,73
506	-2741,08	3838,73
507	-2741,1	3838,7
508	-2740,16	3837,81
509	-2739,15	3837,03
510	-2718,37	3820,85
511	-2716	3819
512	-2715,97	3818,98
513	-2715,83	3818,87
514	-2715,76	3818,83
515	-2715,7	3818,8
516	-2715,68	3818,78
517	-2698,83	3808,29
518	-2698,8	3808,3
519	-2698,79	3808,3
520	-2697,1	3807,2
521	-2696,9	3807,1
522	-2696,88	3807,08

№ точки	Координата X	Координата Y
523	-2696,8	3807
524	-2696,79	3807,02
525	-2696,77	3807,02
526	-2696,7	3807
527	-2696,7	3806,97
528	-2696	3806,6
529	-2678,71	3797,8
530	-2678,5	3797,7
531	-2678,5	3797,71
532	-2678,48	3797,73
533	-2678	3797,5
534	-2677,98	3797,47
535	-2665,65	3792,24
536	-2665,6	3792,2
537	-2665,56	3792,2
538	-2665,55	3792,2
539	-2665,54	3792,2
540	-2665,5	3792,2
541	-2665,33	3792,12
542	-2665,3	3792,1
543	-2664,04	3791,62
544	-2662,4	3791
545	-2661,04	3790,49
546	-2659,2	3789,8
547	-2658,62	3789,61
548	-2658,3	3789,5
549	-2658,29	3789,49
550	-2658,21	3789,46
551	-2658,04	3789,4
552	-2658	3789,4
553	-2657,13	3789,08
554	-2656,1	3788,7
555	-2654	3788
556	-2653,69	3787,9
557	-2653,48	3787,83
558	-2651,8	3787,3
559	-2651,04	3787,03
560	-2651,02	3787,02
561	-2651	3787
562	-2650,4	3786,82
563	-2649,7	3786,6
564	-2649,68	3786,59

№ точки	Координата X	Координата Y
565	-2649,66	3786,58
566	-2649,67	3786,58
567	-2649,68	3786,58
568	-2653,89	3786,88
569	-2665,5	3787,7
570	-2665,52	3787,72
571	-2665,52	3787,72
572	-2672,47	3788,22
573	-2672,5	3788,2
574	-2679,16	3788,7
575	-2679,2	3788,7
576	-2690,7	3789,5
577	-2690,74	3789,53
578	-2690,74	3789,53
579	-2690,85	3788,01
580	-2690,85	3787,98
581	-2691,04	3785,33
582	-2691,7	3776,4
583	-2691,69	3776,39
584	-2691,68	3776,38
585	-2682,2	3775,6
586	-2682,19	3775,61
587	-2680,9	3775,5
588	-2677,04	3775,18
589	-2677	3775,2
590	-2650,23	3772,97
591	-2641,3	3772,23
592	-2641,3	3772,2
593	-2633	3770,3
594	-2632,97	3770,3
595	-2629,37	3769,46
596	-2643,46	3759,54
597	-2646,06	3760,13
598	-2649,4	3760,9
599	-2649,42	3760,9
600	-2649,45	3760,89
601	-2651,18	3754,23
602	-2651,18	3754,23
603	-2651,19	3754,22
604	-2651,2	3754,2
605	-2655,79	3750,99
606	-2655,8	3751

№ точки	Координата X	Координата Y
607	-2655,99	3750,85
608	-2656,26	3750,66
609	-2656,8	3750,3
610	-2656,87	3750,23
611	-2656,9	3750,2
612	-2656,93	3750,19
613	-2657,3	3749,9
614	-2657,34	3749,9
615	-2666,19	3743,68
616	-2666,2	3743,68
617	-2666,2	3743,69
618	-2666,2	3743,7
619	-2667	3744,1
620	-2667,04	3744,08
621	-2671,48	3746,2
622	-2671,5	3746,2
623	-2673,88	3746,83
624	-2706,69	3755,41
625	-2706,7	3755,4
626	-2706,7	3755,4
627	-2713,57	3757,2
628	-2716,29	3757,91
629	-2716,3	3757,9
630	-2717,9	3758,3
631	-2717,92	3758,33
632	-2717,96	3758,35
633	-2718,88	3758,59
634	-2718,9	3758,6
635	-2723,03	3759,67
636	-2725,78	3760,38
637	-2725,79	3760,38
638	-2727,69	3760,89
639	-2727,69	3760,9
640	-2725	3774,59
641	-2722,94	3785,06
642	-2719,75	3801,28
643	-2717,34	3813,58
644	-2717,23	3814,11
645	-2717,23	3814,12
646	-2717,6	3814,19
647	-2717,98	3814,26
648	-2718,92	3809,52

№ точки	Координата X	Координата Y
649	-2720,59	3801
650	-2720,59	3801
651	-2720,89	3799,49
652	-2720,89	3799,49
653	-2722,11	3793,26
654	-2722,14	3793,13
655	-2722,37	3791,97
656	-2724,97	3778,75
657	-2724,97	3778,75
658	-2724,98	3778,72
659	-2728,46	3761,09
660	-2745,19	3765,46
661	-2769,72	3771,87
662	-2773,94	3772,97
663	-2796,11	3778,77
664	-2820,36	3785,1
665	-2820,37	3785,11
666	-2820,39	3784,99
667	-2820,54	3784,14
668	-2822,38	3777,72
669	-2822,39	3777,7
670	-2822,49	3777,34
671	-2823	3775,49
672	-2823,01	3775,46
673	-2823	3775,46
674	-2818,45	3774,26
675	-2801,9	3769,89
676	-2799,97	3769,38
677	-2799,95	3769,37
678	-2771,41	3761,83
679	-2731,42	3751,25
680	-2730,21	3750,93
681	-2730,21	3750,92
682	-2730,32	3740,98
683	-2730,32	3740,97
684	-2730,33	3740,98
685	-2744,77	3745,38
686	-2772,75	3753,92
687	-2787,31	3758,36
688	-2787,33	3758,36
689	-2801,7	3762,74
690	-2801,71	3762,74

№ точки	Координата X	Координата Y
691	-2827,5	3770,6
692	-2827,54	3770,62
693	-2827,63	3770,33
694	-2827,74	3769,95
695	-2827,74	3769,95
696	-2827,76	3769,87
697	-2827,77	3769,85
698	-2827,77	3769,84
699	-2827,8	3769,8
700	-2827,98	3769,15
701	-2827,99	3769,1
702	-2828,1	3768,7
703	-2828,8	3766,3
704	-2828,84	3766,27
705	-2829,14	3765,26
706	-2829,45	3764,24
707	-2829,6	3763,8
708	-2829,67	3763,49
709	-2829,67	3763,48
710	-2829,67	3763,47
711	-2829,7	3763,4
712	-2829,7	3763,38
713	-2829,7	3763,3
714	-2829,73	3763,27
715	-2829,9	3762,8
716	-2830,06	3762,2
717	-2830,4	3761,1
718	-2830,4	3761,06
719	-2830,4	3761,06
720	-2830,39	3761,06
721	-2828,98	3760,64
722	-2828,96	3760,64
723	-2803,3	3753,1
724	-2803,28	3753,11
725	-2803	3753
726	-2784,35	3747,83
727	-2773,26	3744,74
728	-2773,23	3744,73
729	-2773,2	3744,7

№ точки	Координата X	Координата Y
730	-2757	3740
731	-2757	3740
732	-2750,1	3738
733	-2749,31	3737,76
734	-2748,8	3737,6
735	-2741,5	3735,5
736	-2731,2	3732,54
737	-2730,43	3732,32
738	-2730,43	3732,32
739	-2730,4	3732,3
740	-2730,5	3723,9
741	-2730,52	3723
742	-2730,54	3722,24
743	-2730,7	3707,24
744	-2730,7	3707,13
745	-2730,7	3707,1
746	-2730,71	3706,44
747	-2730,7	3706,4
748	-2730,77	3700,74
749	-2728,78	3701,31
750	-2725,44	3702,25
751	-2724,94	3700,49
752	-2722,72	3701,06
753	-2720,69	3701,57
754	-2720,69	3701,59
755	-2720,8	3702,29
756	-2720,81	3702,37
757	-2720,81	3702,39
758	-2720,81	3702,41
759	-2720,87	3702,81
760	-2720,94	3703,3
761	-2718,36	3703,94
762	-2701,53	3708,08
763	-2701,45	3707,97
764	-2701,45	3707,96
765	-2700,18	3705,99
766	-2698,33	3703,12
1	-2698,28	3703,03

Участок 13

№ точки	Координата X	Координата Y
1	-2758,11	4522,6
2	-2754,01	4492,96
3	-2753,94	4492,56
4	-2753,94	4492,54
5	-2771,34	4487,42
6	-2775,12	4486,31
7	-2794,03	4480,74
8	-2800,1	4501,55
9	-2799,8	4506,94
10	-2799,12	4510,52
11	-2798,02	4516,32

№ точки	Координата X	Координата Y
12	-2795,84	4524,01
13	-2795,45	4525,39
14	-2789,51	4525,87
15	-2782,75	4526,42
16	-2776,39	4526,94
17	-2772,72	4527,23
18	-2772,16	4527,28
19	-2772,1	4527,29
20	-2772,09	4527,29
21	-2758,94	4528,35
1	-2758,11	4522,6

Участок 14

№ точки	Координата X	Координата Y
1	-2561,61	4833,72
2	-2561,74	4835,43
3	-2570,71	4840,67
4	-2577,2	4844,46
5	-2574,37	4853,39
6	-2575,42	4855,56
7	-2553,6	4864,99
8	-2551,73	4864,5
9	-2550,86	4866,31
10	-2551,77	4867,81
11	-2552,35	4877,02
12	-2554,33	4876,89
13	-2553,83	4867,76
14	-2554,64	4866,63
15	-2569,43	4860,94
16	-2570,34	4864,87
17	-2568,02	4865,23
18	-2567,83	4866,68
19	-2569,8	4878,54
20	-2532,37	4890,42
21	-2533,94	4896,33
22	-2529,81	4897,74
23	-2511,43	4910,2
24	-2506,35	4908,54
25	-2499,73	4906,75

№ точки	Координата X	Координата Y
26	-2492,03	4904,63
27	-2485,32	4903,01
28	-2477,65	4901,13
29	-2471,77	4896,52
30	-2470,37	4895,42
31	-2462,94	4889,41
32	-2454,63	4887,93
33	-2450,94	4888,27
34	-2444,47	4890,83
35	-2441,14	4892,15
36	-2432,42	4895,55
37	-2424,35	4898,25
38	-2410,63	4901,93
39	-2402,91	4905,1
40	-2400,23	4906,75
41	-2397,55	4909,04
42	-2397,21	4909,22
43	-2394,56	4910,66
44	-2376,47	4917,89
45	-2366,36	4921,73
46	-2349,61	4926,34
47	-2253,54	4966
48	-2298,45	5016,86
49	-2324,5	5047,78
50	-2402,92	5062,82

№ точки	Координата X	Координата Y
51	-2418,68	5065,38
52	-2429,22	5077,83
53	-2345	5155,05
54	-2285,78	5209,35
55	-2248,61	5243,44
56	-2229,56	5261,36
57	-2226,71	5264,22
58	-2202,52	5288,49
59	-2168,81	5325,47
60	-2103,78	5409
61	-2049,06	5496,9
62	-2000	5598,92
63	-1990,48	5622,8
64	-1926,56	5789,56
65	-1917,62	5812,9
66	-1887,68	5891,01
67	-1879,56	5909,28
68	-1869,57	5926,59
69	-1857,83	5942,77
70	-1844,46	5957,64
71	-1842,4	5959,5
72	-1829,61	5971,02
73	-1813,45	5982,78
74	-1800,22	5990,64
75	-1796,14	5992,78
76	-1779,91	5999,31
77	-1764,14	6005,67
78	-1672,18	6033,22
79	-1643,53	6041,75
80	-1638,15	6043,4
81	-1632,79	6045,12
82	-1627,45	6046,91
83	-1622,14	6048,77
84	-1616,86	6050,7
85	-1611,6	6052,69
86	-1606,36	6054,76
87	-1601,16	6056,89
88	-1595,98	6059,1
89	-1590,83	6061,37
90	-1585,71	6063,7
91	-1580,63	6066,11
92	-1575,57	6068,58

№ точки	Координата X	Координата Y
93	-1570,55	6071,12
94	-1565,56	6073,72
95	-1560,61	6076,39
96	-1404,63	6161,68
97	-1372,35	6182,59
98	-1347,58	6198,42
99	-1345,41	6199,1
100	-1343,23	6199,76
101	-1341,05	6200,4
102	-1338,86	6201,01
103	-1336,67	6201,61
104	-1334,47	6202,18
105	-1332,26	6202,73
106	-1330,05	6203,26
107	-1327,84	6203,77
108	-1325,62	6204,26
109	-1323,39	6204,72
110	-1321,16	6205,16
111	-1318,92	6205,58
112	-1316,69	6205,98
113	-1314,44	6206,35
114	-1312,2	6206,71
115	-1309,95	6207,04
116	-1307,7	6207,34
117	-1305,44	6207,63
118	-1303,18	6207,89
119	-1300,92	6208,13
120	-1298,66	6208,35
121	-1296,4	6208,55
122	-1294,13	6208,72
123	-1291,86	6208,87
124	-1289,59	6209
125	-1287,32	6209,11
126	-1285,05	6209,19
127	-1282,77	6209,25
128	-1280,5	6209,29
129	-1278,23	6209,3
130	-1275,96	6209,3
131	-1253,62	6209,11
132	-1214,37	6210,38
133	-1197,69	6206,41
134	-1099,17	6182,93

№ точки	Координата X	Координата Y
135	-1064,87	6174,76
136	-1028,21	6312,93
137	-1024,52	6327,57
138	-1023,52	6331,27
139	-1012,38	6375,52
140	-991,19	6457,38
141	-977,45	6508,84
142	-977,63	6514,05
143	-976,84	6517,74
144	-958,13	6587,37
145	-951,77	6611,98
146	-925,28	6714,46
147	-925,09	6714,43
148	-917,29	6713,12
149	-913,26	6713,8
150	-805,61	6689,9
151	-799,32	6765,99
152	-798,14	6766,77
153	-797,78	6771,36
154	-815,1	6768,68
155	-814,71	6784,95
156	-814,21	6806,06
157	-813,03	6837,1
158	-811,23	6863,62
159	-809,1	6894,92
160	-808,25	6907,32
161	-784,3	6949,38
162	-784,22	6949,53
163	-788,23	6960,63
164	-809,78	6955,15
165	-784,86	6996,32
166	-753,13	7004,27
167	-751,31	7004,73
168	-673,44	7024,22
169	-657,7	7025,1
170	-656,96	7022,2
171	-618,21	7031,9
172	-618,5	7033
173	-604,49	7039,59
174	-575,86	7046,75
175	-570,73	7047,88
176	-565,16	7049,17

№ точки	Координата X	Координата Y
177	-544,5	7053,9
178	-519,65	7059,58
179	-507,88	7060,87
180	-496,09	7059,72
181	-492,68	7058,7
182	-486,36	7056,81
183	-480,23	7053,94
184	-475,88	7051,31
185	-470,46	7047,24
186	-427,41	6963,31
187	-381,77	6874,34
188	-364,12	6839,95
189	-362,93	6837,67
190	-361,72	6835,39
191	-360,48	6833,13
192	-359,22	6830,88
193	-357,94	6828,65
194	-356,64	6826,43
195	-355,31	6824,22
196	-352,59	6819,84
197	-351,19	6817,68
198	-349,78	6815,53
199	-348,34	6813,39
200	-346,88	6811,27
201	-345,39	6809,17
202	-343,89	6807,07
203	-342,37	6805
204	-340,82	6802,94
205	-339,25	6800,9
206	-337,66	6798,87
207	-336,05	6796,86
208	-334,42	6794,86
209	-332,77	6792,89
210	-331,1	6790,93
211	-329,41	6788,98
212	-327,7	6787,06
213	-325,97	6785,15
214	-324,22	6783,26
215	-322,45	6781,39
216	-320,66	6779,53
217	-318,86	6777,7
218	-317,03	6775,88

№ точки	Координата X	Координата Y
219	-315,19	6774,09
220	-312,23	6771,21
221	-309,31	6768,3
222	-306,42	6765,37
223	-303,56	6762,41
224	-300,73	6759,41
225	-297,93	6756,39
226	-295,17	6753,34
227	-292,42	6750,25
228	-289,72	6747,14
229	-287,04	6744,01
230	-284,4	6740,84
231	-281,8	6737,65
232	-279,22	6734,44
233	-276,68	6731,19
234	-274,17	6727,92
235	-271,7	6724,63
236	-269,26	6721,31
237	-266,85	6717,96
238	-264,48	6714,59
239	-262,15	6711,2
240	-259,85	6707,79
241	-257,58	6704,34
242	-255,35	6700,87
243	-253,15	6697,38
244	-251	6693,87
245	-248,87	6690,34
246	-246,79	6686,79
247	-244,74	6683,21
248	-242,73	6679,62
249	-240,75	6676
250	-238,82	6672,36
251	-236,92	6668,71
252	-230,89	6656,97
253	-233,44	6643,97
254	-234,91	6639,82
255	-237,53	6636,27
256	-241,06	6633,64
257	-260,45	6623,23
258	-237,23	6577,16
259	-231,16	6565,09
260	-232,56	6564,43

№ точки	Координата X	Координата Y
261	-212,22	6523,17
262	-172,52	6513,94
263	-172,27	6512,91
264	-161,77	6487,36
265	-157,57	6477,42
266	-234,29	6493,08
267	-238,96	6494,09
268	-244,07	6494,5
269	-250,88	6493,93
270	-264,21	6489,19
271	-262,09	6484,74
272	-249,77	6463,48
273	-250,15	6460,96
274	-250,63	6459,02
275	-250,86	6458,28
276	-251,11	6457,57
277	-251,66	6456,16
278	-251,97	6455,47
279	-252,31	6454,79
280	-252,67	6454,12
281	-253,05	6453,47
282	-253,45	6452,82
283	-253,87	6452,19
284	-254,31	6451,56
285	-254,76	6450,95
286	-255,24	6450,36
287	-255,72	6449,79
288	-256,25	6449,22
289	-256,78	6448,68
290	-257,33	6448,15
291	-257,87	6447,65
292	-259,05	6446,68
293	-259,66	6446,22
294	-260,28	6445,8
295	-260,91	6445,38
296	-261,56	6444,98
297	-262,89	6444,24
298	-263,73	6443,21
299	-264,59	6442,2
300	-265,48	6441,21
301	-266,41	6440,27
302	-267,35	6439,34

№ точки	Координата X	Координата Y
303	-268,32	6438,44
304	-269,33	6437,58
305	-270,35	6436,74
306	-271,4	6435,92
307	-272,47	6435,14
308	-273,57	6434,4
309	-274,69	6433,69
310	-275,82	6433,02
311	-277	6432,37
312	-278,16	6431,76
313	-279,36	6431,17
314	-280,59	6430,64
315	-281,81	6430,14
316	-283,05	6429,68
317	-284,29	6429,23
318	-285,58	6428,86
319	-286,84	6428,5
320	-288,13	6428,18
321	-289,43	6427,89
322	-291,16	6427,53
323	-292,66	6427,22
324	-294,44	6427,13
325	-296,01	6427,09
326	-297,33	6427,05
327	-298,94	6427,07
328	-337,32	6396,57
329	-405,98	6339,38
330	-423,33	6324,8
331	-437,4	6307,15
332	-467,53	6262,46
333	-485,64	6231,77
334	-521,54	6177,96
335	-522,31	6176,34
336	-547,53	6123,34
337	-559,12	6096,52
338	-529,67	6059,13
339	-622,14	5817,63
340	-604,64	5810,91
341	-603,75	5811,01
342	-602,64	5810,89
343	-602,11	5810,73
344	-601,59	5810,51

№ точки	Координата X	Координата Y
345	-600,64	5809,93
346	-599,12	5808,55
347	-597,74	5807,54
348	-596	5806,56
349	-592,84	5805,44
350	-590,29	5805,04
351	-589,54	5805,02
352	-588,23	5805,31
353	-586,9	5805,36
354	-585,57	5805,17
355	-584,31	5804,75
356	-583,14	5804,09
357	-581,26	5802,2
358	-580,26	5800,6
359	-576,96	5798,67
360	-575,86	5798,53
361	-574,75	5798,58
362	-573,67	5798,84
363	-572,66	5799,28
364	-571,69	5799,37
365	-570,72	5799,3
366	-569,79	5799,04
367	-568,91	5798,67
368	-567,73	5797,82
369	-567,08	5797,11
370	-566,58	5796,3
371	-420,42	5740,19
372	-422,94	5732,75
373	-390,04	5715,21
374	-384,7	5713,27
375	-379,67	5712,88
376	-375,92	5713,42
377	-372,34	5714,65
378	-367,09	5718,13
379	-363,84	5721,99
380	-362,09	5725,35
381	-349,03	5774,25
382	-348,21	5779,81
383	-348,67	5785,44
384	-350,99	5792,09
385	-354,13	5796,78
386	-359,39	5801,47

№ точки	Координата X	Координата Y
387	-367,17	5806,62
388	-373,08	5811,21
389	-376,2	5814,28
390	-380,01	5818,92
391	-384,18	5825,74
392	-385,87	5829,44
393	-386,41	5831,23
394	-365,41	5893,73
395	-340,95	5930,22
396	-348,5	5939,17
397	-238,36	5944,22
398	-238,35	5944,22
399	-212,98	6000
400	-193,17	6038,93
401	-167,93	6080,32
402	-135,09	6124,95
403	-103,09	6161,38
404	-68,85	6194,56
405	-31,58	6225,31
406	-20,45	6233,56
407	-16,53	6231,55
408	-14,7	6230,28
409	-12,98	6228,84
410	-11,4	6227,25
411	-9,97	6225,54
412	-7,63	6221,82
413	34029	6199,28
414	18,52	6170,83
415	35,48	6182,46
416	51,77	6193,64
417	52,09	6193,86
418	68,81	6205,24
419	70,38	6203,27
420	73,76	6199,06
421	79,78	6203,23
422	86,26	6207,73
423	81,88	6214,14
424	93,46	6222,01
425	94,75	6218,67
426	97,21	6213,07
427	97,23	6212,17
428	98,66	6208,31

№ точки	Координата X	Координата Y
429	104,03	6195,4
430	105,89	6191,12
431	104,82	6190,62
432	105,22	6189,39
433	106,45	6189,9
434	108,94	6184,66
435	114,73	6187,09
436	121,52	6171,91
437	124,35	6165,15
438	241,02	6215,5
439	242,87	6211,35
440	275,94	6225,58
441	279,86	6225,44
442	301,15	6234,85
443	303	6235,96
444	307,69	6238,16
445	309,68	6241,15
446	316,25	6242,7
447	315,66	6246,03
448	309,52	6254,98
449	307,84	6256,82
450	303,11	6262,92
451	300,88	6264,98
452	298,49	6262,79
453	294,16	6267,03
454	299,49	6273,07
455	293,68	6278,11
456	292,17	6281,04
457	361,54	6255,88
458	374,1	6253,29
459	394,39	6247,08
460	401,47	6245,41
461	408,75	6244,83
462	422,97	6246,06
463	451,15	6254,92
464	474,28	6252,79
465	476,62	6250,84
466	511,68	6257,79
467	524,18	6254,89
468	536,99	6255,23
469	555,52	6261,68
470	567	6261,74

№ точки	Координата X	Координата Y
471	598,95	6270,01
472	608,36	6271,54
473	629,32	6272,12
474	663,34	6284,54
475	679,04	6287,31
476	705,44	6288,3
477	710,23	6289,45
478	716,07	6289,45
479	721,24	6288,59
480	736,16	6289,63
481	756,47	6286,86
482	768,34	6287,34
483	782,09	6294,24
484	792,85	6305,91
485	803,49	6324,47
486	823,57	6349,62
487	828,84	6358,6
488	830,42	6361,12
489	833,65	6365,42
490	837,05	6369,1
491	840,09	6372,25
492	843,99	6376,72
493	851,43	6384,39
494	865,42	6396,2
495	880,26	6400,31
496	892,18	6413,45
497	898,41	6414,83
498	953,88	6403,31
499	965,8	6402,83
500	986,53	6404,05
501	1000,32	6402,8
502	1014,73	6405,83
503	1039,65	6419,67
504	1074,15	6449,91
505	1076,4	6451,88
506	1112,02	6481,16
507	1117,53	6482,94
508	1125,4	6481,88
509	1155,38	6467,31
510	1160,02	6454,48
511	1189,49	6439,1
512	1192,73	6438,95

№ точки	Координата X	Координата Y
513	1204,9	6443,33
514	1273,59	6494,65
515	1265,33	6613,76
516	1246,79	6660,95
517	1226,95	6717,94
518	1222,23	6738,74
519	1205,47	6780,44
520	1190,14	6825,35
521	1193,32	6828,87
522	1239,84	6865,96
523	1301,56	6898,17
524	1331,07	6910,53
525	1361,61	6926,6
526	1327,18	6977,06
527	1314,71	6995,35
528	1278,2	7048,88
529	1381,15	7115,99
530	1587,04	7198,88
531	1602,96	7163,72
532	1604,85	7159,69
533	1629,24	7107,62
534	1639,08	7085,95
535	1664,62	7078,07
536	1687,05	7090,26
537	1681,32	7092,07
538	1695,46	7099,11
539	1723,73	7111,2
540	1754,61	7125,27
541	1839,42	7161,27
542	1856,23	7160,11
543	1865,69	7201,2
544	1866,5	7201,13
545	1868,17	7200,99
546	1872,77	7219,35
547	1877,34	7242,54
548	1891,23	7245,4
549	1908,51	7244,68
550	1923,73	7240,1
551	1936,07	7233,35
552	1952,88	7222,33
553	1948,7	7160,31
554	1962,02	7150,38

№ точки	Координата X	Координата Y
555	1964,59	7148,47
556	1965,94	7147,82
557	1968,58	7146,44
558	1969,88	7145,7
559	1972,59	7144,12
560	1973,95	7143,11
561	1978,15	7140,45
562	1981,1	7138,93
563	1982,64	7138,24
564	2000	7128,08
565	2007,14	7123,9
566	2010,83	7121,55
567	2014,41	7118,87
568	2017,84	7115,85
569	2020,87	7113,31
570	2024,22	7109,57
571	2027,35	7105,47
572	2029,55	7101,87
573	2031,75	7098,13
574	2032,59	7095,03
575	2030,83	7094,43
576	2030,07	7094,39
577	2030,1	7094,18
578	2028,73	7093,72
579	2030,99	7087,9
580	2031,32	7085,56
581	2029,65	7084,91
582	2029,69	7081,49
583	2029,05	7081,28
584	2026,61	7080,5
585	2029,34	7073,62
586	2028,96	7044,31
587	2030,87	7038,97
588	2031,3	7037,72
589	2032,07	7035,45
590	2032,47	7034,31
591	2032,85	7033,18
592	2033,24	7032,04
593	2033,52	7031,24
594	2032,51	7030,86
595	2031,39	7030,43
596	2030,26	7030,03

№ точки	Координата X	Координата Y
597	2029,05	7029,6
598	2027,66	7029,04
599	2026,27	7028,48
600	2023,31	7027,29
601	2023,6	7026,48
602	2030,59	7006,89
603	2043,62	7006,79
604	2044,79	7005,74
605	2046,35	7004,33
606	2050,49	7002,15
607	2056,66	6999,95
608	2056,82	6999,89
609	2060,2	6997,5
610	2069,76	6990,73
611	2075,57	6986,62
612	2075,66	6986,62
613	2083,58	6986,26
614	2091,69	6986,15
615	2099,79	6986,18
616	2105,23	6986,3
617	2115,34	6987,27
618	2124,67	6988,64
619	2132,46	6990,12
620	2138,81	6991,42
621	2146,53	6993,4
622	2154,56	6995,85
623	2163,93	6998,98
624	2174,16	7003,13
625	2305,54	7054,83
626	2310,95	7056,96
627	2314,78	7087,85
628	2408,27	7117,79
629	2439,19	7130
630	2499,93	7154,43
631	2508,47	7158,49
632	2514,09	7161,86
633	2516,89	7163,92
634	2526,06	7171,54
635	2533,9	7180,02
636	2536,25	7183,13
637	2540,25	7189,99
638	2545,65	7204,66

№ точки	Координата X	Координата Y
639	2553,4	7222,25
640	2556,76	7226,18
641	2560,13	7227,77
642	2562,7	7227,89
643	2564,76	7227,88
644	2570,3	7226,94
645	2628,64	7216,65
646	2648,87	7213,08
647	2653,64	7209,9
648	2709,3	7169,05
649	2716,14	7164,07
650	2717,68	7163,05
651	2718,26	7162,52
652	2728,67	7154,74
653	2730,34	7153,71
654	2798,42	7104,11
655	2813,48	7093,13
656	2814,74	7092,22
657	2857,46	7061,09
658	2858,68	7060,19
659	2859,87	7059,26
660	2861,05	7058,31
661	2862,21	7057,34
662	2863,36	7056,35
663	2864,48	7055,34
664	2865,58	7054,3
665	2866,67	7053,25
666	2867,73	7052,17
667	2868,78	7051,08
668	2869,8	7049,96
669	2870,8	7048,83
670	2871,78	7047,68
671	2872,74	7046,51
672	2873,68	7045,32
673	2874,59	7044,11
674	2875,48	7042,89
675	2876,35	7041,65
676	2877,19	7040,39
677	2878,01	7039,12
678	2878,81	7037,83
679	2879,58	7036,53
680	2880,32	7035,21

№ точки	Координата X	Координата Y
681	2881,04	7033,88
682	2881,74	7032,54
683	2882,41	7031,18
684	2883,05	7029,81
685	2883,67	7028,43
686	2884,26	7027,04
687	2884,83	7025,64
688	2885,37	7024,22
689	2885,88	7022,8
690	2893,99	6999,57
691	2930,2	6895,88
692	2930,6	6894,63
693	2930,93	6893,36
694	2931,2	6892,08
695	2931,4	6890,78
696	2931,54	6889,48
697	2931,6	6888,17
698	2931,6	6886,86
699	2931,52	6885,55
700	2931,38	6884,24
701	2931,17	6882,95
702	2930,89	6881,67
703	2930,55	6880,4
704	2930,14	6879,16
705	2929,66	6877,94
706	2929,12	6876,74
707	2928,52	6875,58
708	2927,86	6874,45
709	2927,14	6873,35
710	2926,36	6872,29
711	2925,53	6871,28
712	2924,65	6870,31
713	2923,72	6869,39
714	2922,74	6868,52
715	2921,71	6867,7
716	2920,65	6866,94
717	2919,54	6866,23
718	2918,4	6865,58
719	2917,23	6865
720	2916,03	6864,47
721	2914,8	6864,01
722	2913,55	6863,62

№ точки	Координата X	Координата Y
723	2912,28	6863,29
724	2909,2	6862,58
725	2906,12	6861,9
726	2903,04	6861,24
727	2899,95	6860,6
728	2896,85	6859,98
729	2893,76	6859,39
730	2890,65	6858,81
731	2887,55	6858,27
732	2886,88	6858,16
733	2886,22	6858,08
734	2885,56	6858,02
735	2884,89	6857,99
736	2884,22	6857,97
737	2883,55	6857,98
738	2882,53	6858,04
739	2819,76	6848,12
740	2815,86	6847,54
741	2791,2	6843,9
742	2771,79	6841,03
743	2724,49	6834,03
744	2724,42	6834,13
745	2713,68	6848,14
746	2699,25	6867,18
747	2690,05	6879,52
748	2689,51	6882,65
749	2689,22	6882,47
750	2685,72	6886,36
751	2676,53	6896,58
752	2664,32	6908,84
753	2648,76	6926,93
754	2646,11	6930,01
755	2644,48	6929,22
756	2641,45	6932,78
757	2638,66	6937,19
758	2629,49	6947,24
759	2628,74	6948,06
760	2628,2	6948,77
761	2627,92	6949,15
762	2627,8	6949,1
763	2612,7	6942,99
764	2597,22	6939,27

№ точки	Координата X	Координата Y
765	2584,11	6939,83
766	2576	6940,71
767	2566,1	6944,4
768	2559,82	6945,28
769	2549,47	6948,51
770	2539,13	6951,74
771	2531,58	6952,19
772	2529,39	6951,88
773	2524,08	6949,2
774	2523,23	6956,62
775	2517,12	6955,92
776	2518,26	6945,91
777	2510,95	6940,09
778	2502,63	6934,45
779	2494,32	6928,8
780	2473,39	6916,98
781	2452,47	6905,15
782	2438,27	6895,75
783	2433,57	6893,5
784	2410,5	6887,22
785	2410,87	6885,7
786	2410,07	6883,76
787	2411,95	6876,56
788	2414,51	6873,77
789	2417,91	6869,75
790	2421,09	6866,81
791	2424,97	6866,67
792	2550,33	6872,43
793	2575,76	6875,4
794	2589,1	6883,15
795	2593,88	6886,43
796	2612,04	6902,77
797	2631,11	6928,41
798	2631,58	6928,47
799	2635,09	6927,28
800	2640,14	6924,61
801	2650,14	6918,61
802	2654,1	6914,9
803	2657,35	6910,9
804	2672	6894,25
805	2677,31	6888,49
806	2677,53	6888,25

№ точки	Координата X	Координата Y
807	2685,36	6877,75
808	2716,59	6835,83
809	2717,86	6834,22
810	2717,25	6833,06
811	2717,28	6832,97
812	2676,25	6826,9
813	2671,99	6826,25
814	2666,79	6825,43
815	2661,36	6824,47
816	2657,37	6823,76
817	2654,12	6822,9
818	2646,89	6821
819	2644,61	6820,4
820	2641,58	6819,6
821	2640,57	6819,34
822	2637,5	6818,78
823	2633,01	6817,97
824	2628,81	6817,22
825	2620,93	6815,8
826	2611,82	6813,24
827	2605,94	6811,58
828	2597,71	6809,22
829	2594,21	6808,18
830	2585,59	6805,14
831	2573,24	6800,77
832	2566,38	6798,34
833	2562,25	6796,88
834	2548,9	6791,38
835	2540,19	6787,68
836	2535,46	6785,57
837	2532,06	6784,07
838	2524,91	6780,9
839	2516,4	6776,71
840	2512,12	6774,62
841	2507,19	6772,19
842	2500,01	6768,25
843	2493,5	6764,66
844	2489,07	6762,22
845	2456,89	6741,21
846	2441,99	6761,13
847	2439,59	6764,21
848	2422,33	6786,87

№ точки	Координата X	Координата Y
849	2420,43	6788,3
850	2418,86	6788,04
851	2413,85	6785,11
852	2409,84	6781,5
853	2394,68	6800,43
854	2381,33	6817,11
855	2378,12	6821,12
856	2338,35	6794,28
857	2324,71	6816,49
858	2335,97	6861,26
859	2309,81	6875,03
860	2304,85	6877,64
861	2302,05	6878,44
862	2258,38	6885,05
863	2249,13	6883,3
864	2195,3	6883,18
865	2189,38	6883,06
866	2183,46	6882,74
867	2177,55	6882,21
868	2171,66	6881,47
869	2159,96	6879,38
870	2154,19	6878,03
871	2148,47	6876,49
872	2126,55	6870,15
873	2120,12	6869,35
874	2097,79	6861,97
875	2087,6	6866,26
876	2083,04	6867,2
877	2072,72	6864,38
878	2071,89	6866,38
879	2048,83	6857,96
880	2037,87	6855,17
881	2031,49	6850,88
882	2023,03	6844,62
883	2011,04	6839,52
884	2009,97	6839,02
885	2008,93	6838,44
886	2007,94	6837,78
887	2006,99	6837,04
888	2006,1	6836,23
889	2005,28	6835,37
890	2004,53	6834,44

№ точки	Координата X	Координата Y
891	2003,85	6833,48
892	2003,15	6832,28
893	2001,26	6828,72
894	2000,88	6827,98
895	2000,31	6827,24
896	1999,74	6826,57
897	1999,01	6825,87
898	1998,2	6825,23
899	1997,31	6824,67
900	1996,37	6824,2
901	1995,38	6823,84
902	1994,37	6823,58
903	1993,37	6823,44
904	1992,33	6823,39
905	1980,92	6823,5
906	1977,54	6823,53
907	1974,92	6823,71
908	1958,15	6822,55
909	1940,38	6818,98
910	1920,38	6814,96
911	1914,45	6823,41
912	1906,85	6834,9
913	1899,61	6846,63
914	1892,73	6858,59
915	1886,24	6870,76
916	1880,14	6883,12
917	1874,43	6895,66
918	1851,06	6949,2
919	1848,71	6954,38
920	1843,61	6964,55
921	1840,85	6969,53
922	1837,96	6974,42
923	1836,55	6976,71
924	1834,09	6980,55
925	1827,82	6989,6
926	1825,96	6992,1
927	1813,7	7014,03
928	1659,88	6947,11
929	1655,67	6956,3
930	1591,61	6928,95
931	1594,23	6923,21
932	1590,77	6921,34

№ точки	Координата X	Координата Y
933	1589	6919,3
934	1588,81	6916,21
935	1570,13	6908,09
936	1566,86	6911,45
937	1564,67	6913,2
938	1560,26	6915,12
939	1557,73	6920,26
940	1508,79	6897,72
941	1515,23	6884,2
942	1499,45	6877,34
943	1489,16	6900,74
944	1485,15	6905,52
945	1413,62	6875,05
946	1373,53	6791,42
947	1342,48	6807,07
948	1334,05	6792,47
949	1337,89	6784,08
950	1329,12	6767,56
951	1331,56	6765,06
952	1421,03	6719,36
953	1424,41	6717,29
954	1455,8	6718,75
955	1457,07	6715,52
956	1458,36	6712,31
957	1459,69	6709,11
958	1461,04	6705,92
959	1462,41	6702,74
960	1463,83	6699,58
961	1465,25	6696,43
962	1466,71	6693,28
963	1468,88	6688,72
964	1471,09	6684,17
965	1473,34	6679,64
966	1475,62	6675,13
967	1477,93	6670,63
968	1480,29	6666,16
969	1482,67	6661,7
970	1485,1	6657,27
971	1487,53	6652,9
972	1490	6648,56
973	1497,61	6635,64
974	1500,21	6631,37

№ точки	Координата X	Координата Y
975	1502,85	6627,13
976	1505,52	6622,91
977	1508,23	6618,71
978	1511,42	6613,84
979	1513,74	6610,37
980	1516,54	6606,24
981	1519,38	6602,13
982	1522,25	6598,04
983	1525,16	6593,97
984	1527,69	6590,49
985	1528,09	6589,92
986	1530,54	6586,52
987	1533,13	6582,83
988	1535,58	6579,23
989	1537,96	6575,59
990	1540,3	6571,92
991	1542,58	6568,22
992	1544,81	6564,48
993	1546,98	6560,71
994	1549,1	6556,91
995	1551,16	6553,08
996	1553,16	6549,22
997	1555,11	6545,33
998	1557	6541,41
999	1557,43	6540,48
1000	1557,63	6540,04
1001	1564,17	6524,99
1002	1564,23	6524,84
1003	1565,59	6521,42
1004	1567,13	6517,36
1005	1568,62	6513,28
1006	1570,04	6509,15
1007	1571,35	6505,17
1008	1577,27	6484,16
1009	1581,65	6462,78
1010	1584,27	6447,01
1011	1597,97	6364,81
1012	1585,38	6343,08
1013	1571,22	6318,66
1014	1571,21	6318,53
1015	1568,47	6313,78
1016	1559,14	6288,64

№ точки	Координата X	Координата Y
1017	1554	6274,78
1018	1549,51	6270,15
1019	1534,09	6255,76
1020	1528,33	6248,56
1021	1523,72	6241,38
1022	1509,09	6209,93
1023	1517,23	6206,27
1024	1516,82	6153,68
1025	1518,42	6136,79
1026	1522,06	6099,38
1027	1547,79	6104,74
1028	1549,6	6096,73
1029	1549,7	6096,75
1030	1550,02	6095,26
1031	1551,38	6089,06
1032	1556,53	6065,61
1033	1557,72	6060,38
1034	1558,93	6055,79
1035	1469,29	6016,22
1036	1459,43	6031,28
1037	1446,75	6025,12
1038	1445,58	6021,16
1039	1439,51	6018,38
1040	1435,57	6016,76
1041	1439,17	6009,3
1042	1443,46	6011,2
1043	1448,2	6013,63
1044	1447,48	6015,27
1045	1449,69	6016,47
1046	1451,91	6017,67
1047	1452,49	6017,91
1048	1453,1	6018,02
1049	1453,72	6018,01
1050	1454,03	6017,96
1051	1454,62	6017,75
1052	1455,15	6017,43
1053	1455,78	6016,76
1054	1456,1	6016,22
1055	1462,53	6001,25
1056	1444,34	5992,94
1057	1460,53	5954,76
1058	1468,2	5951,18

№ точки	Координата X	Координата Y
1059	1480,62	5956,3
1060	1491,66	5932,6
1061	1486,49	5931,14
1062	1484,04	5930,02
1063	1471,39	5916,04
1064	1469,65	5911,04
1065	1469,89	5905,47
1066	1470,46	5901,21
1067	1480,85	5876,77
1068	1503,31	5847,12
1069	1494,38	5838,12
1070	1439,61	5782,93
1071	1434,9	5786,75
1072	1419,39	5802,03
1073	1399,89	5800,46
1074	1395,56	5804,73
1075	1393,28	5802,92
1076	1392,83	5803,32
1077	1392,73	5803,21
1078	1375,33	5819,03
1079	1389,26	5832,99
1080	1382,93	5853,75
1081	1379,94	5856,67
1082	1383,13	5859,92
1083	1374,47	5868,52
1084	1377,02	5870,9
1085	1365,22	5883,14
1086	1374,61	5892,55
1087	1365,78	5915,6
1088	1364,62	5916,77
1089	1363,98	5918,33
1090	1361,97	5922,99
1091	1360,82	5927,52
1092	1358,06	5938,41
1093	1358,36	5938,63
1094	1357,27	5941,56
1095	1348,41	5976,56
1096	1345,32	5988,47
1097	1322,47	6011,85
1098	1303,58	6031,16
1099	1273,55	6045,99
1100	1240,47	6062,81

№ точки	Координата X	Координата Y
1101	1242,57	6064,92
1102	1220,75	6089,8
1103	1206,82	6103,52
1104	1202,75	6108,08
1105	1193,68	6118,24
1106	1189,3	6122,28
1107	1186,01	6125,41
1108	1181,86	6129,34
1109	1176,1	6134,35
1110	1172,32	6137,64
1111	1169,56	6140,14
1112	1166,34	6143,41
1113	1159,76	6149,52
1114	1142,33	6167,85
1115	1168,37	6193,88
1116	1218,3	6243,81
1117	1201,24	6260,87
1118	1179,14	6282,96
1119	1173,04	6289,07
1120	1154,03	6270,06
1121	1144,64	6279,69
1122	1077,49	6213,05
1123	1072,89	6210,37
1124	1068,49	6209,79
1125	1064,27	6211,9
1126	1061,59	6217,26
1127	1057,57	6228,46
1128	1052,88	6238,9
1129	1045,86	6251,82
1130	1037,18	6263,6
1131	1026,22	6274,42
1132	1015,35	6281,84
1133	1005,39	6285,67
1134	977,25	6293,47
1135	960,49	6295,96
1136	946,23	6295,96
1137	933,02	6293,95
1138	920,67	6288,49
1139	909,61	6281,28
1140	893,09	6268,77
1141	879,55	6255,7
1142	868,78	6244,33

№ точки	Координата X	Координата Y
1143	861,15	6250,88
1144	854,27	6248,59
1145	780,05	6212,34
1146	779,04	6212,82
1147	777,98	6213,18
1148	776,9	6213,44
1149	775,52	6213,61
1150	774,13	6213,6
1151	772,75	6213,41
1152	742,14	6207,31
1153	725,27	6205,42
1154	709,45	6203,64
1155	698,01	6197,4
1156	658,4	6160,77
1157	587,08	6090,38
1158	570,86	6073,96
1159	585,31	6060,68
1160	581,25	6056,5
1161	637,03	6000
1162	673,23	5963,33
1163	690,83	5944,74
1164	691,83	5943,03
1165	692,62	5935,63
1166	687,61	5930,04
1167	700,9	5916,92
1168	684,37	5899,54
1169	676,1	5890,85
1170	653,22	5866,79
1171	673,36	5843,56
1172	677,17	5814,09
1173	664,08	5799,36
1174	712,55	5751,45
1175	712,42	5751,37
1176	684,34	5734,82
1177	680,95	5732,72
1178	677,66	5730,46
1179	674,46	5728,07
1180	671,38	5725,53
1181	668,4	5722,87
1182	665,56	5720,07
1183	662,84	5717,15
1184	660,25	5714,11

№ точки	Координата X	Координата Y
1185	657,8	5710,96
1186	655,49	5707,7
1187	653,32	5704,35
1188	651,31	5700,9
1189	645,67	5690,7
1190	642,38	5684,77
1191	639,67	5680,72
1192	637,37	5677,29
1193	627,63	5663,89
1194	616,48	5654,97
1195	607,38	5647,7
1196	583,06	5671,76
1197	575,88	5665,7
1198	563,97	5655,61
1199	549,4	5643,31
1200	545,83	5640,33
1201	533,55	5631,84
1202	520,15	5625,27
1203	505,93	5620,77
1204	491,19	5618,44
1205	476,27	5618,33
1206	461,49	5620,44
1207	447,2	5624,72
1208	433,7	5631,08
1209	421,3	5639,39
1210	410,27	5649,44
1211	404,77	5655,54
1212	403,25	5657,33
1213	329,16	5637,2
1214	283,01	5624,66
1215	228,2	5609,77
1216	243,7	5559,8
1217	253,36	5528,69
1218	285,37	5425,45
1219	257,84	5416,93
1220	273,24	5387,21
1221	278,96	5360,69
1222	284,32	5321,05
1223	281,79	5281,13
1224	274,74	5251,97
1225	271,92	5246,34
1226	248,13	5219,65

№ точки	Координата X	Координата Y
1227	244,74	5215,84
1228	243,46	5214,41
1229	214,85	5191,48
1230	167,8	5178,72
1231	95,66	5148,19
1232	38,65	5115,7
1233	17,27	5097,5
1234	-27,93	5045,46
1235	-48,31	4999,04
1236	-48,31	4987,72
1237	-56,23	4966,21
1238	-69,82	4942,43
1239	-70,95	4908,46
1240	-67,55	4867,7
1241	28,68	4866,57
1242	144,17	4923,83
1243	163,41	4933,37
1244	149,82	4945,83
1245	138,5	4974,13
1246	136,32	4992,52
1247	149,98	5000,74
1248	157,88	5007,35
1249	207,8	5032,56
1250	208,75	5031,48
1251	211,36	5031,45
1252	212,85	5026,19
1253	220,36	5029,42
1254	216,81	5037,58
1255	269,7	5061,86
1256	274,95	5076,66
1257	277,17	5084,3
1258	276,15	5087,95
1259	274,74	5091,4
1260	271,92	5092,91
1261	265,15	5108,35
1262	267	5109,2
1263	264,2	5115,69
1264	269,38	5117,84
1265	268,57	5124,19
1266	269,42	5128,5
1267	267,25	5133,91
1268	263,23	5144,45

№ точки	Координата X	Координата Y
1269	265,92	5152,7
1270	263,53	5155,79
1271	313,38	5251,02
1272	322,47	5280,78
1273	323,7	5301,94
1274	377,23	5129,41
1275	369,2	5094,44
1276	368,95	5093,29
1277	368,72	5092,13
1278	368,52	5090,97
1279	368,33	5089,81
1280	368,17	5088,65
1281	368,03	5087,48
1282	367,92	5086,31
1283	367,83	5085,13
1284	366,9	5071,67
1285	366,84	5070,63
1286	366,8	5069,6
1287	366,78	5068,56
1288	366,79	5067,52
1289	366,81	5066,49
1290	366,86	5065,45
1291	366,93	5064,42
1292	367,02	5063,39
1293	367,13	5062,35
1294	367,26	5061,33
1295	367,41	5060,3
1296	367,59	5059,28
1297	367,79	5058,26
1298	368	5057,25
1299	368,24	5056,24
1300	368,5	5055,24
1301	376,32	5026,21
1302	376,77	5024,57
1303	377,26	5022,94
1304	377,77	5021,32
1305	378,31	5019,71
1306	378,87	5018,11
1307	379,46	5016,52
1308	380,08	5014,94
1309	380,73	5013,37
1310	386,37	5000

№ точки	Координата X	Координата Y
1311	390,94	4989,17
1312	403,46	4957,24
1313	350,94	4905,47
1314	404,98	4849,09
1315	456,44	4819,68
1316	456,42	4819,19
1317	456,35	4818,18
1318	456,24	4817,17
1319	456,1	4816,16
1320	455,93	4815,16
1321	455,72	4814,17
1322	455,48	4813,18
1323	455,2	4812,21
1324	454,9	4811,24
1325	454,56	4810,28
1326	454,18	4809,34
1327	453,78	4808,41
1328	453,35	4807,49
1329	452,88	4806,59
1330	452,38	4805,7
1331	451,86	4804,84
1332	451,3	4803,99
1333	450,72	4803,16
1334	450,11	4802,35
1335	449,47	4801,56
1336	433,29	4812,94
1337	407,9	4830,08
1338	397,26	4832,95
1339	362,81	4838,44
1340	323,68	4838,8
1341	295,87	4835,49
1342	282,48	4834,37
1343	279,8	4842,46
1344	290,83	4846,97
1345	289,85	4852,9
1346	295,37	4854,16
1347	304,46	4854,16
1348	303,27	4862,72
1349	302,6	4866,48
1350	300,05	4871,09
1351	298,04	4869,97
1352	290,06	4881,19

№ точки	Координата X	Координата Y
1353	273,01	4905,57
1354	269,68	4907,84
1355	263,31	4909,96
1356	253,76	4912,09
1357	250,64	4909,9
1358	246,88	4914,23
1359	235,39	4916,72
1360	230,54	4918,78
1361	227,54	4918,81
1362	226,56	4917,17
1363	224,22	4915,69
1364	222,48	4918,16
1365	216,84	4918,12
1366	206,53	4914,78
1367	204,82	4914,74
1368	201,49	4912,41
1369	198	4913,43
1370	172,8	4910,36
1371	167,05	4911,02
1372	142,49	4907,4
1373	133,61	4903,03
1374	127,16	4900,51
1375	127,28	4899,69
1376	122,39	4896,12
1377	120,06	4899,3
1378	115,14	4895,69
1379	110,06	4890,88
1380	49,13	4847,84
1381	49,72	4841,54
1382	52,5	4837,51
1383	48,04	4834,43
1384	51,89	4828,42
1385	54,26	4820,23
1386	59,86	4809,1
1387	59,28	4808,31
1388	61,39	4801,45
1389	61,91	4801,67
1390	64,9	4796,16
1391	63,83	4795,51
1392	67,12	4790,08
1393	69,83	4784,58
1394	73,47	4779,04

№ точки	Координата X	Координата Y
1395	68,62	4776,24
1396	71,39	4771,44
1397	74,87	4763,57
1398	61,54	4754,18
1399	62,91	4799,03
1400	33,35	4845,27
1401	-33,07	4845,04
1402	-95,12	4844,83
1403	-92,13	4842,04
1404	-86,44	4836,16
1405	-81,08	4829,99
1406	-78,56	4826,77
1407	-76,05	4823,54
1408	-71,37	4816,84
1409	-67,05	4809,89
1410	-65,08	4806,31
1411	-64,19	4802,82
1412	-63,88	4798,46
1413	-64,68	4792,27
1414	-65,76	4789,06
1415	-67,44	4785,62
1416	-72,32	4779,82
1417	-74,77	4778,06
1418	-78,82	4775,46
1419	-81,03	4774,77
1420	-84,09	4772,86
1421	-85,62	4770,95
1422	-87,14	4767,97
1423	-87,37	4766,83
1424	-91,38	4761,71
1425	-96,12	4755,98
1426	-99,1	4752,77
1427	-102,61	4749,18
1428	-105,28	4746,73
1429	-107	4744,44
1430	-110,1	4742,38
1431	-112,54	4740,54
1432	-114,15	4738,86
1433	-115,6	4736,95
1434	-116,9	4734,5
1435	-117,58	4731,75
1436	-118,54	4725,49

№ точки	Координата X	Координата Y
1437	-119,69	4719,83
1438	-121,67	4714,03
1439	-124,12	4708,6
1440	-126,94	4703,79
1441	-129,16	4700,73
1442	-131,83	4697,14
1443	-134,5	4694,46
1444	-136,87	4692,1
1445	-140,23	4689,19
1446	-143,29	4687,36
1447	-149,9	4683,08
1448	-155,02	4679,64
1449	-160,44	4675,74
1450	-161,97	4673,53
1451	-162,81	4670,93
1452	-163,19	4666,8
1453	-161,58	4661,84
1454	-154,5	4644,38
1455	-153,18	4637,69
1456	-153,87	4629,9
1457	-155,47	4623,25
1458	-159,6	4615,91
1459	-163,5	4611,1
1460	-165,56	4605,6
1461	-167,62	4599,18
1462	-168,77	4592,53
1463	-172,2	4583,59
1464	-177,02	4577,17
1465	-180,45	4573,27
1466	-184,35	4569,84
1467	-189,85	4566,4
1468	-195,35	4562,04
1469	-199,7	4557,23
1470	-203,14	4552,87
1471	-207,04	4547,14
1472	-210,24	4541,18
1473	-213,91	4537,05
1474	-218,26	4533,16
1475	-225,6	4529,03
1476	-231,32	4526,97
1477	-239,12	4525,36
1478	-243,93	4523,53

№ точки	Координата X	Координата Y
1479	-248,05	4519,17
1480	-250,12	4514,82
1481	-250,12	4509,09
1482	-248,74	4504,04
1483	-248,05	4496,94
1484	-248,51	4492,58
1485	-251,15	4485,02
1486	-254,58	4479,74
1487	-257,79	4475,16
1488	-263,06	4471,26
1489	-269,71	4468,05
1490	-277,73	4465,3
1491	-286,44	4463,01
1492	-294,92	4462,78
1493	-301,56	4463,47
1494	-310,32	4466,36
1495	-347,83	4462,06
1496	-355,9	4459,44
1497	-359,66	4458,02
1498	-372,45	4452,11
1499	-382,45	4446,27
1500	-391,19	4440,16
1501	-399,7	4433,94
1502	-404,17	4431,47
1503	-408,68	4429,38
1504	-414,25	4427,41
1505	-423,69	4425,37
1506	-426,33	4425,16
1507	-424,34	4435,89
1508	-426,64	4436,38
1509	-426,46	4438,07
1510	-425,16	4450,43
1511	-423,95	4462,09
1512	-423,09	4470,28
1513	-422,08	4470,7
1514	-420,39	4471,55
1515	-418,26	4472,87
1516	-416,25	4474,45
1517	-413,84	4476,29
1518	-406,13	4481,54
1519	-402,18	4484,01
1520	-397,39	4486,81

№ точки	Координата X	Координата Y
1521	-394,1	4488,63
1522	-385,8	4492,84
1523	-381,56	4494,78
1524	-373,46	4498,13
1525	-368,59	4499,94
1526	-361,96	4502,14
1527	-353	4504,67
1528	-348,47	4505,76
1529	-345,31	4506,45
1530	-337,74	4508,09
1531	-332,92	4509,13
1532	-326,39	4510,55
1533	-320,11	4511,92
1534	-314,05	4513,24
1535	-308,86	4514,36
1536	-307,02	4514,45
1537	-304,28	4514,9
1538	-301,64	4515,73
1539	-300,79	4516,08
1540	-296,82	4518,43
1541	-294,11	4520,93
1542	-292,94	4522,36
1543	-290,62	4526,34
1544	-289,7	4528,94
1545	-289,04	4532,57
1546	-288,3	4535,62
1547	-286,58	4542,7
1548	-285,55	4547,26
1549	-284,92	4549,51
1550	-282,66	4554,7
1551	-282,16	4555,55
1552	-281,13	4557,21
1553	-278,08	4561,06
1554	-275,24	4563,74
1555	-273,69	4564,95
1556	-271,25	4566,59
1557	-268,66	4567,98
1558	-265,03	4569,46
1559	-264,1	4569,76
1560	-260,08	4570,42
1561	-258,09	4570,88
1562	-255,16	4571,73

№ точки	Координата X	Координата Y
1563	-251,33	4573,13
1564	-244,98	4576,34
1565	-242,41	4578,01
1566	-239,16	4580,46
1567	-236,13	4583,17
1568	-234,87	4584,71
1569	-234,31	4585,52
1570	-233,08	4587,05
1571	-231,7	4588,44
1572	-230,21	4589,72
1573	-228,15	4591,16
1574	-226,06	4592,3
1575	-223,32	4593,38
1576	-221,24	4594,51
1577	-218,62	4596,26
1578	-216,78	4597,75
1579	-215,08	4599,37
1580	-212,99	4601,75
1581	-210,77	4605
1582	-209,31	4607,79
1583	-208,15	4610,72
1584	-206,56	4615,48
1585	-204,7	4622,1
1586	-203,98	4625,47
1587	-203,16	4630,58
1588	-202,97	4632,28
1589	-202,8	4634
1590	-202,52	4639,15
1591	-202,55	4644,31
1592	-202,77	4647,75
1593	-202,93	4649,46
1594	-203,35	4652,89
1595	-204,24	4657,98
1596	-205,02	4661,33
1597	-205,93	4664,65
1598	-206,43	4666,29
1599	-206,58	4667,76
1600	-206,7	4670,73
1601	-206,64	4673,69
1602	-206,54	4675,18
1603	-206,39	4676,65
1604	-206,2	4678,12

№ точки	Координата X	Координата Y
1605	-205,96	4679,58
1606	-205,67	4681,05
1607	-204,97	4683,92
1608	-204,55	4685,34
1609	-204,09	4686,75
1610	-203,58	4688,14
1611	-203,01	4689,53
1612	-202,42	4690,88
1613	-200,38	4694,83
1614	-199,61	4696,1
1615	-197,09	4699,77
1616	-195,21	4702,06
1617	-194,22	4703,18
1618	-191,06	4706,29
1619	-188,78	4708,2
1620	-185,1	4710,2
1621	-182,74	4711,67
1622	-178,23	4714,97
1623	-174,05	4718,68
1624	-171,17	4721,72
1625	-168,53	4724,96
1626	-167,69	4726,08
1627	-166,11	4728,39
1628	-163,96	4731,98
1629	-162,68	4734,46
1630	-162,08	4735,73
1631	-160,98	4738,29
1632	-160	4740,91
1633	-159,61	4743,4
1634	-159,07	4745,89
1635	-158,01	4749,52
1636	-157,12	4751,89
1637	-156,09	4754,2
1638	-154,31	4757,55
1639	-152,96	4759,68
1640	-152,24	4760,73
1641	-150,7	4762,74
1642	-149,05	4764,66
1643	-148,19	4765,58
1644	-145,6	4767,97
1645	-144,48	4769,01
1646	-142,48	4770,55

№ точки	Координата X	Координата Y
1647	-140,39	4771,98
1648	-139,32	4772,66
1649	-138,22	4773,29
1650	-131,9	4779,31
1651	-128,99	4782,56
1652	-126,25	4785,97
1653	-124,88	4787,82
1654	-123,7	4789,52
1655	-123,19	4790,33
1656	-122,88	4790,73
1657	-122,33	4793,1
1658	-121,86	4796,67
1659	-121,84	4800,3
1660	-122,05	4802,71
1661	-122,3	4804,28
1662	-122,73	4806,26
1663	-123,64	4809,13
1664	-123,82	4809,71
1665	-124,28	4810,84
1666	-125,33	4813,02
1667	-127,91	4817,09
1668	-131,09	4820,71
1669	-133,85	4823,06
1670	-135,84	4824,45
1671	-139,3	4827,65
1672	-140,87	4829,39
1673	-143,02	4832,21
1674	-144,31	4834,18
1675	-145,47	4836,23
1676	-146,96	4839,45
1677	-148,14	4842,77
1678	-148,77	4845,04
1679	-149,42	4848,51
1680	-149,76	4852,02
1681	-149,57	4857,91
1682	-149,25	4860,25
1683	-148,48	4863,69
1684	-147,8	4865,96
1685	-146,51	4869,25
1686	-144,92	4872,4
1687	-142,58	4876,05
1688	-140,13	4879,1

№ точки	Координата X	Координата Y
1689	-137,64	4881,61
1690	-134,95	4883,88
1691	-133,03	4885,26
1692	-131,03	4886,51
1693	-128,17	4888,04
1694	-125,26	4890,06
1695	-123,4	4891,96
1696	-121,71	4894,4
1697	-120,4	4897,36
1698	-119,68	4900,83
1699	-119,71	4904,34
1700	-120	4906,11
1701	-120,5	4907,82
1702	-121,58	4910,25
1703	-122,51	4911,77
1704	-122,7	4912,99
1705	-122,9	4915,46
1706	-123,1	4917,91
1707	-123,12	4920,39
1708	-122,98	4922,86
1709	-122,71	4925,32
1710	-122,3	4927,75
1711	-121,76	4930,17
1712	-120,7	4933,72
1713	-118,84	4938,3
1714	-116,48	4942,64
1715	-115,13	4944,72
1716	-113,3	4947,16
1717	-112,08	4948,61
1718	-110,7	4950,76
1719	-106,96	4957,45
1720	-105,85	4959,76
1721	-104,82	4962,1
1722	-103,86	4964,47
1723	-102,98	4966,87
1724	-102,57	4968,08
1725	-101,8	4970,53
1726	-100,8	4974,22
1727	-100,22	4976,76
1728	-99,96	4977,97
1729	-99,51	4980,49
1730	-99,14	4983,02

№ точки	Координата X	Координата Y
1731	-98,84	4985,56
1732	-98,73	4986,84
1733	-98,54	4989,34
1734	-98,14	4995,13
1735	-97,36	5002
1736	-96,88	5006,3
1737	-95,91	5012,57
1738	-94,77	5018,82
1739	-93,8	5023,44
1740	-92,72	5028,12
1741	-91,15	5034,26
1742	-89,78	5039,01
1743	-88,66	5042,68
1744	-87,05	5047,59
1745	-85,35	5052,41
1746	-83,07	5058,34
1747	-81,86	5061,26
1748	-80,65	5064,18
1749	-79,36	5067,1
1750	-78,04	5069,98
1751	-76,67	5072,85
1752	-75,27	5075,7
1753	-72,34	5081,32
1754	-67,65	5089,62
1755	-64,34	5095,03
1756	-62,47	5097,55
1757	-58,63	5102,28
1758	-55,32	5105,87
1759	-51,97	5109,17
1760	-49,65	5111,26
1761	-47,24	5113,29
1762	-46,02	5114,27
1763	-43,52	5116,17
1764	-40,59	5118,24
1765	-36,59	5120,8
1766	-34,85	5121,83
1767	-32,94	5122,9
1768	-29,24	5124,81
1769	-27,33	5125,71
1770	-25,91	5126,36
1771	-0,12	5139,08
1772	120,52	5198,57

№ точки	Координата X	Координата Y
1773	128,48	5201,54
1774	140,59	5205,47
1775	143,15	5206,21
1776	152,89	5208,75
1777	157,04	5209,7
1778	173,74	5212,77
1779	186,38	5214,3
1780	191,81	5216,09
1781	195,63	5218,96
1782	198,87	5223,7
1783	200,15	5228,29
1784	200,03	5233,08
1785	198,51	5237,6
1786	194,78	5242,77
1787	189,1	5250,63
1788	181,14	5261,64
1789	178,35	5264,68
1790	176,08	5268,15
1791	174,18	5272,73
1792	173,13	5280,91
1793	174,75	5294,52
1794	177,19	5313,46
1795	178,61	5325,1
1796	179,58	5332,03
1797	181,21	5337,31
1798	183,57	5342,06
1799	187,89	5347,75
1800	194,3	5353
1801	200,49	5356,07
1802	207,19	5357,76
1803	209,87	5359,51
1804	218,2	5366,88
1805	225,41	5376,68
1806	228,31	5381,03
1807	229,64	5384,99
1808	229,82	5391,3
1809	229,09	5394,29
1810	227,3	5398,08
1811	224,68	5401,34
1812	222,26	5403,34
1813	217,11	5405,09
1814	213,12	5406,36

№ точки	Координата X	Координата Y
1815	186,8	5413,98
1816	186,58	5413,87
1817	164,84	5448,48
1818	164,33	5449,28
1819	161,4	5452,96
1820	158,67	5455,55
1821	154,83	5458,28
1822	153,65	5458,95
1823	150,61	5460,37
1824	147,94	5461,31
1825	144,27	5462,15
1826	139,58	5462,53
1827	135,83	5462,66
1828	128,4	5463,63
1829	122,32	5465,15
1830	68,02	5484,18
1831	62,58	5486,83
1832	57,28	5491,26
1833	56,26	5492,45
1834	54,63	5494,68
1835	51,38	5501,73
1836	50,32	5508,56
1837	51,52	5517,09
1838	53,97	5522,62
1839	57,61	5527,45
1840	61,61	5531,23
1841	66,06	5536,8
1842	69,38	5543,4
1843	71,22	5550,42
1844	71,57	5557,64
1845	71,47	5559,12
1846	70,42	5564,84
1847	68,46	5570,31
1848	61,16	5584,71
1849	56,28	5594,28
1850	44,74	5616,95
1851	41,34	5623,64
1852	36,65	5633,52
1853	30,64	5648,77
1854	45624	5656,57
1855	19,76	5688,3
1856	11628	5721,12

№ точки	Координата X	Координата Y
1857	45358	5737,72
1858	23743	5758,62
1859	-3,63	5779,08
1860	-5,89	5787,82
1861	-8,21	5794,55
1862	-11,31	5800,96
1863	-15,15	5806,97
1864	-20,49	5813,35
1865	-26,67	5818,92
1866	-28,01	5819,94
1867	-29,28	5820,84
1868	-31,92	5822,6
1869	-33,81	5823,72
1870	-35,62	5824,72
1871	-37,73	5825,8
1872	-40,5	5827,04
1873	-46,03	5829,04
1874	-50,06	5830,13
1875	-53,53	5830,84
1876	-55,25	5831,1
1877	-58,25	5831,45
1878	-68,43	5832,13
1879	-68,92	5832,17
1880	-69,11	5832,23
1881	-81,92	5833,85
1882	-81,94	5833,74
1883	-83,06	5833,92
1884	-84,11	5834,09
1885	-85,73	5834,37
1886	-86,53	5834,5
1887	-88,75	5834,92
1888	-92,08	5835,58
1889	-94,2	5836,04
1890	-106,87	5839,24
1891	-113,78	5841,53
1892	-119,26	5843,25
1893	-138,49	5851,25
1894	-143,91	5839,02
1895	-148,05	5828,92
1896	-155,75	5808,49
1897	-157,55	5803,34
1898	-164,26	5782,56

№ точки	Координата X	Координата Y
1899	-169,08	5765,65
1900	-176,43	5734,99
1901	-180,01	5712,95
1902	-184,15	5689,13
1903	-187,31	5656,9
1904	-188,27	5639,06
1905	-188,67	5621,2
1906	-188,51	5603,33
1907	-187,73	5578,53
1908	-181,82	5395,11
1909	-180,91	5366,91
1910	-179,89	5331,61
1911	-180,52	5294,09
1912	-181,4	5279,18
1913	-182,74	5263,1
1914	-184,02	5251,06
1915	-187,23	5227,35
1916	-193,04	5195,31
1917	-207,02	5140,59
1918	-221,43	5098,61
1919	-224,37	5091,09
1920	-238,69	5055,09
1921	-245,33	5038,4
1922	-260,62	4999,99
1923	-297,63	4906,98
1924	-359,39	4751,78
1925	-379,36	4705,94
1926	-395,39	4674,05
1927	-418,03	4634,35
1928	-446,23	4591,36
1929	-456,24	4577,47
1930	-485,49	4540,25
1931	-508,09	4514,42
1932	-513,5	4516,73
1933	-564,52	4463,82
1934	-562,05	4460,86
1935	-594,26	4432,41
1936	-609,84	4418,69
1937	-611,47	4418,66
1938	-621,34	4417,31
1939	-629,12	4416,18
1940	-639,75	4414,34

№ точки	Координата X	Координата Y
1941	-651,01	4411,68
1942	-661,33	4408,91
1943	-670,66	4406,06
1944	-677,98	4403,64
1945	-691,79	4398,26
1946	-712,63	4388,42
1947	-678,71	4420,33
1948	-678,72	4420,34
1949	-636,61	4462,78
1950	-596,17	4506,81
1951	-570,79	4536,65
1952	-557,45	4552,36
1953	-555,42	4554,94
1954	-520,5	4599,36
1955	-519,55	4600,62
1956	-488,51	4643,32
1957	-487,11	4645,33
1958	-477,36	4659,76
1959	-472,33	4667,22
1960	-458,95	4687,06
1961	-456,28	4691,17
1962	-430,89	4731,77
1963	-429,06	4734,92
1964	-427,1	4738,07
1965	-407,9	4771,3
1966	-404,37	4777,42
1967	-402,12	4781,6
1968	-399,61	4785,99
1969	-379,42	4823,94
1970	-376,76	4829,31
1971	-374,05	4834,47
1972	-356,06	4871,28
1973	-332,67	4920,82
1974	-331,96	4922,33
1975	-321,91	4943,63
1976	-317,02	5034,84
1977	-314,79	5076,41
1978	-313,61	5098,48
1979	-387,26	5109,94
1980	-387,5	5109,21
1981	-394,33	5111,06
1982	-416,12	5114,44

№ точки	Координата X	Координата Y
1983	-446,22	5119,11
1984	-481,1	5123,48
1985	-516,97	5128,83
1986	-579,89	5137,95
1987	-589,85	5139
1988	-599,78	5140,28
1989	-609,71	5142,05
1990	-619,27	5145,02
1991	-627,87	5150,21
1992	-631,82	5158,95
1993	-660,49	5215,59
1994	-669,93	5232,44
1995	-672,02	5233,83
1996	-733,14	5257,93
1997	-742,17	5262,3
1998	-763,33	5269,92
1999	-779,47	5276,54
2000	-804,14	5288,57
2001	-828,42	5294,39
2002	-835,89	5295,36
2003	-875,03	5303,33
2004	-882,53	5305,48
2005	-884,5	5306,1
2006	-889,41	5306,41
2007	-891,84	5307,42
2008	-896,15	5310,03
2009	-903,75	5316,5
2010	-908,46	5322,38
2011	-911,92	5325,95
2012	-913,53	5327,49
2013	-917,44	5331,46
2014	-920,65	5334,71
2015	-926,75	5339,81
2016	-936,5	5347,07
2017	-943,92	5353,79
2018	-948,38	5356,28
2019	-962,13	5361,72
2020	-973,48	5367
2021	-998,64	5388,04
2022	-1000,8	5388,47
2023	-1014,6	5397,06
2024	-1050,4	5417,99

№ точки	Координата X	Координата Y
2025	-1100,42	5441,63
2026	-1099,64	5442,66
2027	-1103,51	5444,53
2028	-1115,59	5450,41
2029	-1115,63	5450,43
2030	-1126,53	5437,05
2031	-1163,75	5467,36
2032	-1200,26	5443,33
2033	-1210,72	5436,44
2034	-1237,71	5405,27
2035	-1256,54	5383,52
2036	-1276,54	5398,91
2037	-1296,53	5414,3
2038	-1364,74	5469,25
2039	-1357,96	5476,55
2040	-1351,19	5483,86
2041	-1340,39	5493,39
2042	-1359,52	5502,57
2043	-1366,79	5485,04
2044	-1375,68	5488,72
2045	-1407,04	5501,73
2046	-1404,79	5507,49
2047	-1418,12	5512,98
2048	-1413,51	5524,91
2049	-1462,58	5545,6
2050	-1465,73	5546,92
2051	-1471,73	5549,51
2052	-1491,56	5557,81
2053	-1500,71	5543,41
2054	-1504,99	5535,83
2055	-1509,94	5526,2
2056	-1513,55	5518,48
2057	-1516,1	5512,55
2058	-1519,65	5503,56
2059	-1522,12	5496,55
2060	-1524,23	5490
2061	-1525,66	5485,18
2062	-1528,13	5475,83
2063	-1530,18	5466,67
2064	-1532,04	5456,51
2065	-1533,47	5446,29
2066	-1534,61	5434,47

№ точки	Координата X	Координата Y
2067	-1535,08	5425,71
2068	-1535,23	5415,14
2069	-1535,11	5408,51
2070	-1534,79	5401,64
2071	-1534,08	5392,6
2072	-1532,97	5383,01
2073	-1531,86	5375,69
2074	-1530,37	5367,54
2075	-1529,74	5364,16
2076	-1528,93	5360,81
2077	-1503,22	5248,57
2078	-1502,36	5244,69
2079	-1501,54	5240,81
2080	-1500,76	5236,92
2081	-1500,01	5233,02
2082	-1499,31	5229,12
2083	-1498,64	5225,2
2084	-1498,02	5221,29
2085	-1497,43	5217,36
2086	-1496,88	5213,43
2087	-1496,37	5209,5
2088	-1495,9	5205,56
2089	-1495,47	5201,61
2090	-1495,08	5197,66
2091	-1494,73	5193,71
2092	-1494,41	5189,76
2093	-1494,14	5185,8
2094	-1493,9	5181,84
2095	-1493,71	5177,87
2096	-1493,55	5173,91
2097	-1493,44	5169,94
2098	-1493,38	5167,06
2099	-1493,36	5165,97
2100	-1493,32	5162,01
2101	-1493,32	5158,04
2102	-1493,36	5154,07
2103	-1493,45	5150,1
2104	-1493,57	5146,14
2105	-1493,73	5142,17
2106	-1493,92	5138,21
2107	-1494,16	5134,25
2108	-1494,44	5130,29

№ точки	Координата X	Координата Y
2109	-1494,76	5126,33
2110	-1495,11	5122,38
2111	-1495,51	5118,43
2112	-1495,94	5114,49
2113	-1496,42	5110,55
2114	-1496,93	5106,62
2115	-1497,48	5102,69
2116	-1497,95	5099,98
2117	-1517,97	5101,38
2118	-1577,39	5105,55
2119	-1588,81	5069,72
2120	-1588,81	5069,71
2121	-1533,12	5039,4
2122	-1515,96	5030,37
2123	-1515,17	5029,95
2124	-1515,31	5029,55
2125	-1516,63	5025,8
2126	-1517,98	5022,07
2127	-1519,37	5018,36
2128	-1520,8	5014,66
2129	-1522,27	5010,97
2130	-1523,77	5007,3
2131	-1525,31	5003,64
2132	-1526,88	5000
2133	-1529,1	4995,03
2134	-1531,38	4990,1
2135	-1533,73	4985,2
2136	-1536,15	4980,33
2137	-1546,93	4958,96
2138	-1582,77	4887,83
2139	-1591,64	4870,21
2140	-1609,65	4878,91
2141	-1613,61	4880,82
2142	-1653,96	4881,11
2143	-1719,2	4881,58
2144	-1773,76	4881,97
2145	-1824,79	4882,33
2146	-1827,39	4822,5
2147	-1830,56	4822,65
2148	-1866,12	4824,33
2149	-1893,94	4825,39
2150	-1914,42	4825,44

№ точки	Координата X	Координата Y
2151	-1988,58	4826,56
2152	-1991,46	4827,58
2153	-1992,54	4827,84
2154	-2010,33	4818,18
2155	-2035,6	4804,44
2156	-2111,37	4763,25
2157	-2129,78	4764,14
2158	-2195,21	4767,29
2159	-2229,66	4768,95
2160	-2281,17	4771,43
2161	-2283,55	4700,13
2162	-2289,05	4702,94
2163	-2291,29	4704,1
2164	-2293,37	4705,2
2165	-2293,84	4705,47
2166	-2293,98	4705,48
2167	-2302,11	4709,21
2168	-2310,46	4712,41
2169	-2318,99	4715,08
2170	-2327,68	4717,19
2171	-2336,49	4718,75
2172	-2345,38	4719,74
2173	-2354,31	4720,16
2174	-2363,25	4720,01
2175	-2372,16	4719,29
2176	-2381,01	4718
2177	-2389,76	4716,15
2178	-2398,37	4713,75
2179	-2406,81	4710,79
2180	-2415,15	4707,21
2181	-2423,05	4703,31
2182	-2430,77	4698,81
2183	-2438,19	4693,82
2184	-2445,28	4688,37
2185	-2452,01	4682,47
2186	-2474,72	4665,58
2187	-2486,57	4651,21
2188	-2488,03	4649,35
2189	-2489,52	4647,51
2190	-2491,05	4645,7
2191	-2491,81	4644,83
2192	-2491,91	4644,71

№ точки	Координата X	Координата Y
2193	-2492,02	4644,6
2194	-2492,61	4643,92
2195	-2494,2	4642,17
2196	-2495,82	4640,44
2197	-2497,47	4638,75
2198	-2497,62	4638,6
2199	-2497,66	4638,56
2200	-2497,72	4638,5
2201	-2499,15	4637,08
2202	-2500,86	4635,44
2203	-2502,6	4633,84
2204	-2503,66	4632,89
2205	-2503,79	4632,77
2206	-2511,09	4627,54
2207	-2522,73	4619,48
2208	-2539,44	4610,32
2209	-2543,86	4608,52
2210	-2544,13	4609,91
2211	-2575,96	4599,94
2212	-2576,47	4601,51
2213	-2578,76	4600,91
2214	-2604,79	4610,7
2215	-2618,51	4636,41
2216	-2641,51	4630,6
2217	-2644,2	4643,53
2218	-2634,21	4731,65
2219	-2631,01	4764,19
2220	-2630,68	4769,63
2221	-2630,48	4776,19
2222	-2629,75	4800,56
2223	-2622,75	4802,89
2224	-2596,48	4814,9
1	-2561,61	4833,72
Вырез 1		
2225	-1316,54	5654,4
2226	-1314,74	5657,09
2227	-1263,38	5652,5
2228	-1254,46	5675,44
2229	-1245,28	5701,22
2230	-1241,08	5710,29
2231	-1231,61	5721,84
2232	-1222,38	5736,21

№ точки	Координата X	Координата Y
2233	-1221,74	5737,2
2234	-1220,83	5738,63
2235	-1202,59	5751,63
2236	-1199,55	5755,64
2237	-1192,99	5769,11
2238	-1186,43	5782,57
2239	-1184,26	5788,41
2240	-1182,1	5794,24
2241	-1176,69	5805,45
2242	-1175,72	5810,38
2243	-1174,78	5842,72
2244	-1176,48	5865,03
2245	-1220,02	5872,12
2246	-1231,08	5866,09
2247	-1259,51	5875,83
2248	-1279,26	5861,53
2249	-1282,78	5863,27
2250	-1285,52	5856,85
2251	-1286,88	5854,02
2252	-1289,54	5847,99
2253	-1292,23	5841,98
2254	-1294,94	5835,97
2255	-1297,67	5829,98
2256	-1300,44	5824
2257	-1303,23	5818,04
2258	-1306,04	5812,08
2259	-1308,88	5806,14
2260	-1311,75	5800,21
2261	-1314,64	5794,29
2262	-1317,56	5788,38
2263	-1320,5	5782,49
2264	-1323,47	5776,6
2265	-1326,46	5770,74
2266	-1329,48	5764,88
2267	-1332,52	5759,04
2268	-1335,59	5753,21
2269	-1338,68	5747,39
2270	-1341,8	5741,59
2271	-1344,94	5735,8
2272	-1348,11	5730,03
2273	-1351,3	5724,26
2274	-1354,52	5718,52

№ точки	Координата X	Координата Y
2275	-1357,76	5712,78
2276	-1361,03	5707,06
2277	-1364,32	5701,35
2278	-1367,63	5695,66
2279	-1370,97	5689,98
2280	-1374,34	5684,32
2281	-1377,73	5678,67
2282	-1380,93	5673,69
2283	-1384,17	5668,73
2284	-1384,51	5668,21
2285	-1377,98	5665,97
2286	-1364,81	5660,4
2287	-1361,54	5658,93
2288	-1355,49	5656,34
2289	-1346,45	5653,29
2290	-1327,47	5651,08
2225	-1316,54	5654,4
Вырез 2		
2291	-1298,25	6156,84
2292	-1297,61	6151,49
2293	-1289,57	6151,43
2294	-1241,71	6151,13
2295	-1241,88	6166,44
2296	-1238,96	6166,51
2297	-1238,92	6171,94
2298	-1242,44	6171,83
2299	-1243,26	6179,86
2300	-1248,42	6179,86
2301	-1249,28	6187,77
2302	-1329,93	6186,57
2303	-1329,42	6180,37
2304	-1327,36	6180,03
2305	-1314,97	6173,15
2306	-1314,16	6165,55
2307	-1308,77	6161,1
2308	-1300,86	6158,38
2291	-1298,25	6156,84
Вырез 3		
2309	188,7	5928,62
2310	240,37	5955,05
2311	221,1	5991,18
2312	171,61	5965,54

№ точки	Координата X	Координата Y
2313	162,67	5960,94
2314	170,95	5936,93
2315	172,12	5933,53
2316	176,06	5922,11
2317	179,44	5923,85
2309	188,7	5928,62
Вырез 4		
2318	1190,68	6434,46
2319	1142,64	6454,87
2320	1131,27	6444,81
2321	1181,62	6378,39
2322	1184,76	6373,26
2323	1201,87	6393,66
2324	1183,44	6414,39
2325	1197,59	6427,88
2318	1190,68	6434,46
Вырез 5		
2326	-950,62	5522,07

№ точки	Координата X	Координата Y
2327	-936,82	5511,96
2328	-927,26	5506,22
2329	-913,28	5498,47
2330	-898,43	5495,67
2331	-883,58	5539,08
2332	-933,24	5558,45
2333	-969,62	5573,6
2334	-965,05	5589,08
2335	-992,42	5600,55
2336	-1012,64	5571,28
2337	-980,08	5546,09
2338	-970,87	5537,74
2339	-969,43	5536,6
2340	-956,88	5526,73
2341	-955,47	5525,64
2326	-950,62	5522,07

Участок 15

№ точки	Координата X	Координата Y
1	-474,59	4459,3
2	-473,23	4460,36
3	-471,82	4461,37
4	-470,38	4462,33
5	-468,9	4463,24
6	-467,4	4464,09
7	-465,86	4464,89
8	-464,3	4465,63
9	-462,7	4466,32
10	-461,09	4466,95
11	-459,45	4467,52
12	-457,8	4468,03
13	-456,13	4468,47
14	-455,17	4468,69
15	-454,44	4468,86
16	-452,74	4469,19
17	-452,41	4469,24
18	-451,03	4469,45
19	-449,31	4469,66

№ точки	Координата X	Координата Y
20	-447,58	4469,8
21	-445,85	4469,87
22	-444,12	4469,89
23	-442,39	4469,84
24	-440,66	4469,73
25	-438,93	4469,56
26	-437,22	4469,32
27	-436,63	4469,19
28	-437,86	4458,75
29	-438,8	4450,8
30	-440,26	4438,43
31	-441,08	4431,53
32	-449,46	4421,43
33	-450,18	4421
34	-450,88	4420,54
35	-451,57	4420,07
36	-452,25	4419,57
37	-452,91	4419,05
38	-453,55	4418,51

№ точки	Координата X	Координата Y
39	-454,17	4417,95
40	-454,78	4417,37
41	-458,21	4414,73
42	-461,3	4412,41
43	-462,88	4411,13
44	-466,93	4413,49
45	-466,92	4413,75
46	-467,16	4414,09
47	-467,79	4414,39
48	-468,27	4414,2
49	-473,8	4417,33
50	-480,64	4420,92
51	-488,43	4425,02
52	-488,24	4425,37
53	-489,2	4425,9

№ точки	Координата X	Координата Y
54	-490,21	4426,46
55	-492,97	4427,98
56	-493,19	4427,52
57	-494,01	4428,01
58	-493,14	4429,89
59	-484,94	4447,72
60	-483,98	4449,17
61	-482,97	4450,58
62	-481,91	4451,95
63	-480,81	4453,28
64	-479,65	4454,57
65	-478,45	4455,82
66	-477,21	4457,03
67	-475,92	4458,18
1	-474,59	4459,3

Участок 16

№ точки	Координата X	Координата Y
1	77,39	4732,2
2	82,21	4726,38
3	87,75	4718,59
4	91,97	4721,54
5	97,13	4713,57
6	72,29	4698,17
7	60,5	4715,21

№ точки	Координата X	Координата Y
8	61,1	4737,74
9	61,53	4754,06
10	65,73	4747,9
11	69,59	4741,7
12	70,67	4742,38
1	77,39	4732,2

Участок 17

№ точки	Координата X	Координата Y
1	1538,45	5792,86
2	1538,49	5792,56
3	1538,56	5791,4
4	1538,57	5791,13
5	1538,57	5790,6
6	1538,58	5790,23
7	1538,55	5789,22
8	1538,55	5789,06
9	1538,46	5787,89

№ точки	Координата X	Координата Y
10	1538,31	5786,73
11	1538,31	5786,73
12	1538,11	5785,58
13	1537,86	5784,44
14	1537,6	5783,47
15	1537,56	5783,31
16	1537,37	5782,73
17	1537,2	5782,2
18	1537,16	5782,1

№ точки	Координата X	Координата Y
19	1536,79	5781,1
20	1536,42	5780,24
21	1536,33	5780,03
22	1535,82	5778,98
23	1535,76	5778,87
24	1535,52	5778,43
25	1535,26	5777,95
26	1534,91	5777,38
27	1534,66	5776,95
28	1534,4	5776,57
29	1534	5775,98
30	1563,97	5739,3
31	1587,4	5710,63
32	1593,31	5706,65
33	1595,79	5704,85
34	1597,3	5703,96
35	1603,56	5699,74
36	1628,88	5684,78
37	1654,17	5669,84
38	1657,4	5668,27
39	1685,68	5651,48
40	1690,43	5647,85
41	1690,95	5647,26
42	1692,41	5645,61
43	1698,52	5638,71
44	1698,54	5638,69
45	1701,61	5634,68
46	1705,2	5629,99
47	1709,73	5624,07
48	1709,73	5624,06
49	1715,7	5603,1
50	1745,79	5570,67
51	1769,51	5543,76
52	1769,99	5543,22
53	1771,56	5541,44
54	1782,27	5528,91

№ точки	Координата X	Координата Y
55	1782,27	5528,91
56	1769,19	5516,66
57	1761,75	5509,7
58	1747,62	5496,48
59	1730,3	5480,26
60	1653,19	5550,6
61	1645,14	5554,26
62	1611,82	5561,98
63	1611,74	5562
64	1611,2	5562,14
65	1610,59	5562,32
66	1609,98	5562,52
67	1609,49	5562,7
68	1609,38	5562,74
69	1609,28	5562,78
70	1608,79	5562,98
71	1608,21	5563,24
72	1607,64	5563,52
73	1607,09	5563,81
74	1607,08	5563,82
75	1607,08	5563,82
76	1606,53	5564,14
77	1605,99	5564,49
78	1605,46	5564,85
79	1604,98	5565,2
80	1604,95	5565,22
81	1604,92	5565,25
82	1604,45	5565,62
83	1603,96	5566,03
84	1603,49	5566,47
85	1603,05	5566,9
86	1603,04	5566,91
87	1599,92	5570,09
88	1598,65	5571,38
89	1596,35	5573,73
90	1595,96	5574,12

№ точки	Координата X	Координата Y
91	1591,42	5578,75
92	1583,09	5587,24
93	1582,85	5587,49
94	1582,85	5587,49
95	1565,57	5605,37
96	1553,2	5618,16
97	1553,19	5618,16
98	1553,09	5618,27
99	1547,87	5621,1
100	1545,17	5622,57
101	1541,36	5624,33
102	1537,43	5625,57
103	1537,36	5625,59
104	1537,27	5625,61
105	1533,31	5626,31
106	1533,23	5626,32
107	1533,19	5626,32
108	1524,9	5626,17
109	1524,86	5626,17
110	1524,78	5626,15
111	1520,79	5625,29
112	1520,76	5625,28
113	1520,72	5625,27
114	1516,91	5623,92
115	1516,81	5623,88
116	1516,7	5623,82
117	1513,21	5622,05
118	1513,07	5621,98
119	1512,95	5621,9
120	1509,67	5619,65
121	1509,61	5619,61
122	1509,57	5619,58
123	1506,48	5616,81
124	1506,48	5616,81
125	1498,61	5608,81
126	1489,13	5599,83

№ точки	Координата X	Координата Y
127	1484,93	5599,14
128	1483,3	5599,26
129	1481,9	5600,11
130	1481,89	5600,11
131	1472,69	5609,26
132	1456,05	5625,78
133	1455,45	5627,53
134	1455,38	5628,43
135	1455,33	5628,98
136	1455,33	5628,98
137	1455,34	5628,99
138	1456,47	5630,87
139	1457,65	5632,74
140	1458,85	5634,6
141	1459,95	5636,25
142	1460,07	5636,44
143	1468,42	5647,38
144	1469,28	5648,56
145	1470,07	5649,78
146	1470,79	5651,04
147	1471,45	5652,34
148	1472,04	5653,67
149	1472,12	5653,86
150	1472,56	5655,03
151	1472,93	5656,15
152	1473,01	5656,41
153	1473,39	5657,82
154	1473,44	5658,08
155	1473,51	5658,36
156	1473,69	5659,24
157	1473,92	5660,68
158	1473,96	5661,03
159	1473,98	5661,19
160	1473,99	5661,33
161	1474,08	5662,13
162	1474,1	5662,49

№ точки	Координата X	Координата Y
163	1474,14	5663,34
164	1474,16	5663,58
165	1474,16	5665,04
166	1474,12	5665,76
167	1474,11	5665,92
168	1474,09	5666,32
169	1474,08	5666,49
170	1473,94	5667,94
171	1473,71	5669,38
172	1473,28	5671,76
173	1473,26	5671,87
174	1473,24	5671,96
175	1472,21	5677,62
176	1471,59	5681,04
177	1470,34	5685,23
178	1468,92	5688,17
179	1466,43	5693,35
180	1466,4	5693,44
181	1465,9	5694,9
182	1465,32	5696,42
183	1464,68	5697,92
184	1463,98	5699,39
185	1463,23	5700,84
186	1462,74	5701,69
187	1462,64	5701,87
188	1462,42	5702,25
189	1461,56	5703,64
190	1460,65	5704,99
191	1460,23	5705,54
192	1459,77	5706,06
193	1459,28	5706,55
194	1458,77	5706,99
195	1458,76	5707
196	1456,08	5709,16
197	1451,47	5712,88
198	1447,94	5719,26

№ точки	Координата X	Координата Y
199	1447,26	5720,49
200	1441,81	5730,34
201	1441,8	5730,36
202	1441,8	5730,37
203	1441,3	5731,73
204	1441,3	5731,74
205	1441,29	5731,75
206	1441,29	5731,77
207	1441,21	5733,19
208	1441,21	5733,26
209	1441,23	5733,32
210	1441,25	5733,43
211	1441,55	5734,62
212	1441,58	5734,72
213	1441,65	5734,82
214	1442,37	5735,99
215	1442,37	5735,99
216	1442,61	5736,24
217	1444,65	5738,29
218	1446,72	5740,38
219	1468,49	5762,31
220	1475,81	5769,68
221	1506,79	5800,89
222	1509,56	5803,68
223	1510,07	5804,2
224	1510,11	5804,23
225	1510,6	5804,73
226	1514,92	5809,08
227	1525,7	5819,94
228	1536,4	5808,3
229	1537,77	5798,08
230	1538,04	5796,1
231	1538,36	5793,73
232	1538,38	5793,57
1	1538,45	5792,86

Участок 18

№ точки	Координата X	Координата Y
1	-4578,67	2726,95
2	-4578,72	2727,01
3	-4619,5	2684,35
4	-4667,22	2672,01
5	-4679,08	2682,51
6	-4710,35	2663,8
7	-4742,75	2701,91
8	-4736,02	2737,39
9	-4760,32	2760,1
10	-4782,18	2739,4
11	-4812,93	2765,86
12	-4831,29	2780,07
13	-4831,1	2780,24
14	-4831,81	2780,93
15	-4850,29	2842,19
16	-4836,79	2848,13
17	-4836,4	2847,4
18	-4823,39	2852,59
19	-4813,05	2858,12
20	-4808,37	2860,62
21	-4804,05	2862,53
22	-4803,25	2863,37
23	-4802,72	2863,65
24	-4795,91	2870,7
25	-4789,1	2877,75
26	-4779,21	2880,97
27	-4764,77	2863,25
28	-4758,15	2854,12
29	-4738,07	2860,97

№ точки	Координата X	Координата Y
30	-4725,07	2867,58
31	-4732,97	2894,14
32	-4722,92	2897,07
33	-4713,23	2863,79
34	-4688,36	2878,6
35	-4650,13	2900,04
36	-4654,02	2907,82
37	-4630,29	2921,66
38	-4627,64	2913,41
39	-4623,34	2914,8
40	-4616,47	2893,03
41	-4615,92	2892,13
42	-4615,18	2891,37
43	-4614,26	2890,87
44	-4613,22	2890,59
45	-4612,53	2890,57
46	-4591,44	2893,72
47	-4589,73	2893,91
48	-4588,02	2893,93
49	-4585,47	2893,67
50	-4582,96	2893,08
51	-4580,58	2892,15
52	-4579,17	2891,37
53	-4531,05	2743,24
54	-4536,17	2741,59
55	-4534,94	2737,73
56	-4575,37	2720,27
57	-4576,76	2724,59
58	-4578,27	2726,46
59	-4578,48	2727,15
1	-4578,67	2726,95

Участок 19

№ точки	Координата X	Координата Y	№ точки	Координата X	Координата Y
1	-2670,14	4941,89	35	-2532,81	4906,08
2	-2673,38	4940,92	36	-2537,4	4902,13
3	-2674,19	4942,92	37	-2537,4	4902,11
4	-2674,65	4944,07	38	-2537,88	4901,7
5	-2675,14	4945,29	39	-2536,49	4897,28
6	-2675,14	4945,3	40	-2536,5	4897,28
7	-2593,37	4965,21	41	-2547,05	4893,73
8	-2580,31	4968,39	42	-2573,08	4885
9	-2554,1	4974,77	43	-2573,09	4885
10	-2542,51	4977,59	44	-2572,47	4882,45
11	-2542,47	4977,6	45	-2572,47	4882,44
12	-2542,3	4977,64	46	-2572,06	4880,74
13	-2538,02	4978,33	47	-2572,06	4880,73
14	-2537,88	4978,34	48	-2573,72	4880,18
15	-2536,63	4978,36	49	-2573,73	4880,19
16	-2536,87	4978,13	50	-2574,13	4880,05
17	-2542,29	4973,05	51	-2574,68	4879,87
18	-2549,76	4966,06	52	-2580,66	4877,9
19	-2556,38	4959,86	53	-2580,68	4877,9
20	-2553,78	4957,56	54	-2581,2	4877,73
21	-2551,92	4955,92	55	-2581,2	4877,72
22	-2546,29	4950,42	56	-2577,65	4864,79
23	-2544,7	4948,87	57	-2578,37	4864,47
24	-2543,32	4946,99	58	-2578,54	4864,94
25	-2542,99	4946,55	59	-2578,54	4864,95
26	-2538,41	4937,98	60	-2578,7	4865,4
27	-2536,36	4934,61	61	-2579,65	4865,34
28	-2534,54	4931,62	62	-2579,65	4865,34
29	-2534,39	4931,37	63	-2579,55	4864,99
30	-2531,19	4926,56	64	-2579,55	4864,98
31	-2526,61	4920,38	65	-2579,69	4864,82
32	-2524,38	4917,78	66	-2579,69	4864,83
33	-2521,86	4915,52	67	-2584,83	4881,35
34	-2525,23	4912,62	68	-2588,17	4892,08

№ точки	Координата X	Координата Y
69	-2551,5	4903,71
70	-2539,37	4907,56
71	-2540,75	4911,75
72	-2542,31	4916,48
73	-2545,47	4926,1
74	-2545,48	4926,1
75	-2547,4	4925,52
76	-2547,43	4925,51
77	-2549,12	4925
78	-2549,12	4925,01
79	-2551,55	4930,99
80	-2555,1	4939,71
81	-2556,96	4942,05
82	-2556,97	4942,05
83	-2560,05	4945,92
84	-2560,51	4946,5
85	-2562,15	4950,96
86	-2562,16	4950,96
87	-2562,63	4951,11
88	-2571,47	4948,55
89	-2588,14	4943,71
90	-2593,95	4942,03
91	-2615,56	4935,88
92	-2615,56	4935,87
93	-2614,12	4930,92
94	-2614,41	4929,37
95	-2614,41	4929,37

№ точки	Координата X	Координата Y
96	-2614,5	4928,86
97	-2614,55	4928,6
98	-2614,56	4928,6
99	-2616,74	4927,94
100	-2616,74	4927,94
101	-2630,55	4923,81
102	-2630,92	4924,65
103	-2630,93	4924,65
104	-2632,97	4929,28
105	-2641,95	4927,35
106	-2641,96	4927,35
107	-2654,49	4924,65
108	-2654,51	4924,75
109	-2654,51	4924,75
110	-2656,28	4932,1
111	-2656,27	4932,11
112	-2657,04	4935,31
113	-2657,06	4935,32
114	-2657,22	4935,41
115	-2663,04	4941,89
116	-2663,04	4941,9
117	-2663,22	4942,11
118	-2663,69	4942,63
119	-2664,39	4943,39
120	-2664,54	4943,56
121	-2670,13	4941,89
1	-2670,14	4941,89

Участок 20

№ точки	Координата X	Координата Y
1	-2523,88	4910,93
2	-2520	4914,25
3	-2518,36	4913,17
4	-2515,59	4911,78

№ точки	Координата X	Координата Y
5	-2513,69	4911,01
6	-2520,13	4906,66
7	-2528,58	4900,93
8	-2530,75	4899,46

№ точки	Координата X	Координата Y
9	-2530,76	4899,46
10	-2534,02	4898,48
11	-2534,04	4898,46
12	-2534,22	4898,41

№ точки	Координата X	Координата Y
13	-2535,27	4901,17
14	-2535,27	4901,17
15	-2531,7	4904,23
1	-2523,88	4910,93

Участок 21

№ точки	Координата X	Координата Y
1	-8104,08	-1672,04
2	-8101,98	-1673,39
3	-8077,28	-1696,28
4	-8063,18	-1703,16
5	-8063,18	-1703,32
6	-8062,94	-1703,32
7	-8040,13	-1718,21
8	-8004,82	-1735,72
9	-8005,86	-1756,99
10	-8005,84	-1756,99
11	-8005,73	-1757
12	-8007,61	-1797,44
13	-8006,92	-1798,42
14	-8007,62	-1798,7
15	-8012,73	-1796,27
16	-8021,42	-1790,52
17	-8037,74	-1779,24
18	-8040,84	-1776,32
19	-8048,45	-1770,29
20	-8055,69	-1765,56
21	-8069,49	-1757,58
22	-8075,74	-1753,96
23	-8080,03	-1751,76
24	-8095,18	-1740,7
25	-8107,16	-1731

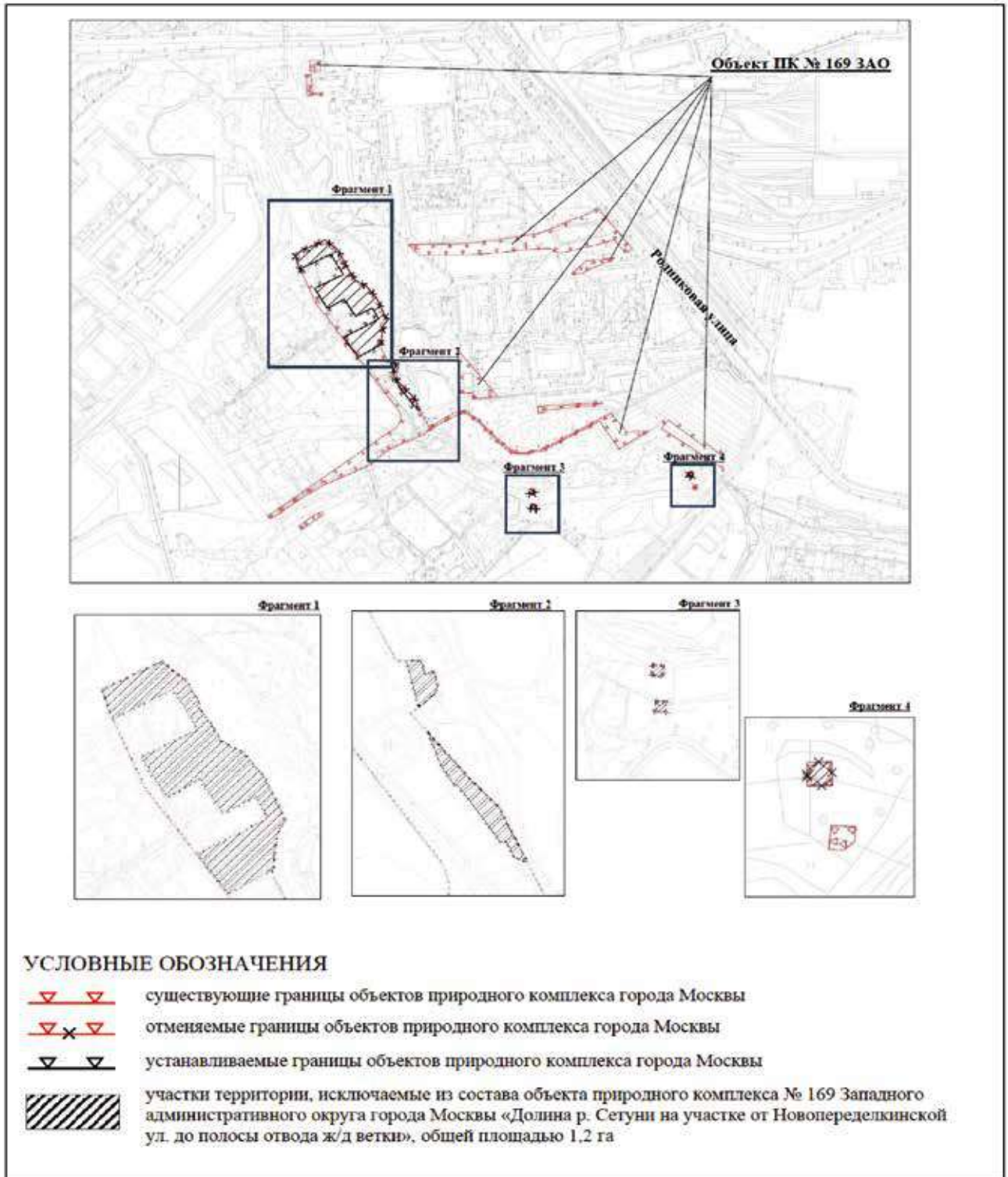
№ точки	Координата X	Координата Y
26	-8117,56	-1723,07
27	-8124,5	-1717,94
28	-8126,94	-1715,98
29	-8129,38	-1714,02
30	-8132,01	-1711,24
31	-8135,14	-1707,09
32	-8137,76	-1702,16
33	-8140,04	-1697,43
34	-8142,5	-1694,06
35	-8143,72	-1689,49
36	-8145,23	-1685,12
37	-8147,51	-1678,38
38	-8148,87	-1676,08
39	-8150,22	-1673,78
40	-8152,02	-1672,16
41	-8153,73	-1671,12
42	-8155,82	-1670,5
43	-8158,05	-1670,12
44	-8168,29	-1664,9
45	-8174,78	-1659,51
46	-8178,75	-1652,48
47	-8182,86	-1637,28
48	-8186,66	-1619,12
49	-8196,35	-1596,72
50	-8194,59	-1588,85

№ точки	Координата X	Координата Y
51	-8189,11	-1567,04
52	-8175,05	-1556,46
53	-8156,32	-1552,29
54	-8156,14	-1593,11
55	-8144,17	-1606,2
56	-8144,01	-1620,01

№ точки	Координата X	Координата Y
57	-8138,17	-1637,36
58	-8132,49	-1647,93
59	-8120,49	-1663,63
60	-8115,26	-1665,8
61	-8111,45	-1667,7
1	-8104,08	-1672,04

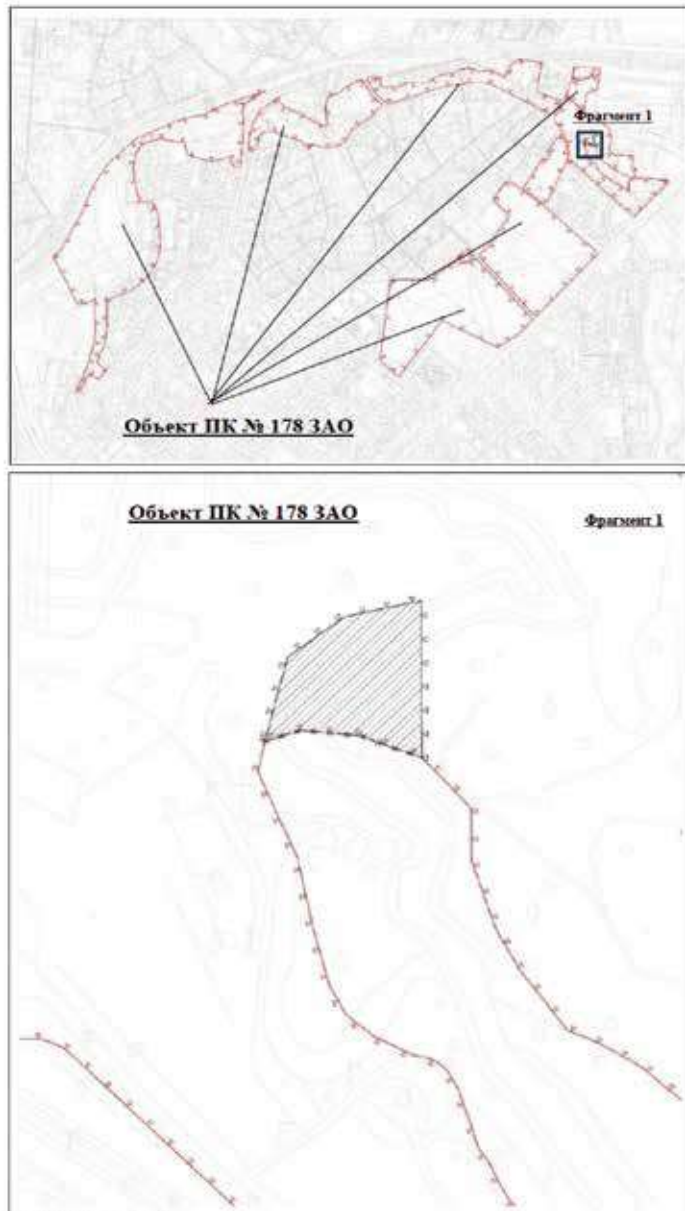
Приложение 2
к постановлению Правительства Москвы
от 24 июля 2024 г. № 1713-ПП

Схема границ объекта природного комплекса № 169 Западного административного округа города Москвы
«Долина р. Сетуни на участке от Новопеределкинской ул. до полосы отвода ж/д ветки»







Приложение 3
к постановлению Правительства Москвы
от 24 июля 2024 г. № 1713-ПП

Схема границ объекта природного комплекса № 178 Западного административного округа города Москвы «Озелененная территория в долине реки Сетуни и ее притоков в районе Ново-Переделкино и прилегающие территории»



УСЛОВНЫЕ ОБОЗНАЧЕНИЯ

-  существующие границы объектов природного комплекса города Москвы
-  отменяемые границы объектов природного комплекса города Москвы
-  устанавливаемые границы объектов природного комплекса города Москвы
-  участок территории, исключаемый из состава объекта природного комплекса № 178 Западного административного округа города Москвы «Озелененная территория в долине реки Сетуни и ее притоков в районе Ново-Переделкино и прилегающие территории», площадью 0,11 га

Приложение 4

к постановлению Правительства Москвы
от 24 июля 2024 г. № 1713-ПП

Внесение изменений в приложение 1 к постановлению Правительства Москвы
от 19 января 1999 г. № 38

ПЕРЕЧЕНЬ ТЕРРИТОРИЙ ПРИРОДНОГО КОМПЛЕКСА Г. МОСКВЫ
(кроме особо охраняемых природных территорий и объектов Природного комплекса
Центрального административного округа)

№ объекта	Наименование объекта Природного комплекса	Режим регулирования градостроительной деятельности	Площадь**, га
1	2	3	4
ЗАПАДНЫЙ АО			
169	Долина р. Сетуни на участке от Новопеределкинской ул. до полосы отвода ж/д ветки	Озелененная территория общего пользования	4,51
178	Озелененная территория в долине реки Сетуни и ее притоков в районе Ново-Переделкино и прилегающие территории	Озелененная территория общего пользования	85,69

Об объектах природного комплекса Юго-Восточного административного округа города Москвы

Постановление Правительства Москвы от 24 июля 2024 года № 1714-ПП

В соответствии с законами города Москвы от 5 мая 1999 г. № 17 «О защите зеленых насаждений», от 25 июня 2008 г. № 28 «Градостроительный кодекс города Москвы» и от 5 мая 2010 г. № 17 «О Генеральном плане города Москвы», в связи с изменением градостроительной ситуации и в целях соблюдения баланса природных и озелененных территорий города Москвы **Правительство Москвы постановляет:**

1. Изменить границы объекта природного комплекса № 219 Юго-Восточного административного округа города Москвы «Озелененная территория в долине реки Пехорки», включив в его состав участок территории площадью 0,18 га, согласно приложению 1 к настоящему постановлению.

2. Исключить из состава природных и озелененных территорий Юго-Восточного административного округа города Москвы объект природного комплекса № 221 «Сквер напротив общеобразовательной школы» площадью 0,18 га.

3. Внести изменения в постановление Правительства Москвы от 19 января 1999 г. № 38 «О проектных предложениях по установлению границ Природного комплекса с их описанием и закреплением актами красных линий» (в редакции постановлений Правительства Москвы от 20 августа 2019 г. № 1060-ПП, от 11 апреля 2023 г. № 570-ПП):

3.1. Пункт 219 раздела «Юго-Восточный АО» приложения 1 к постановлению изложить в редакции согласно приложению 2 к настоящему постановлению.

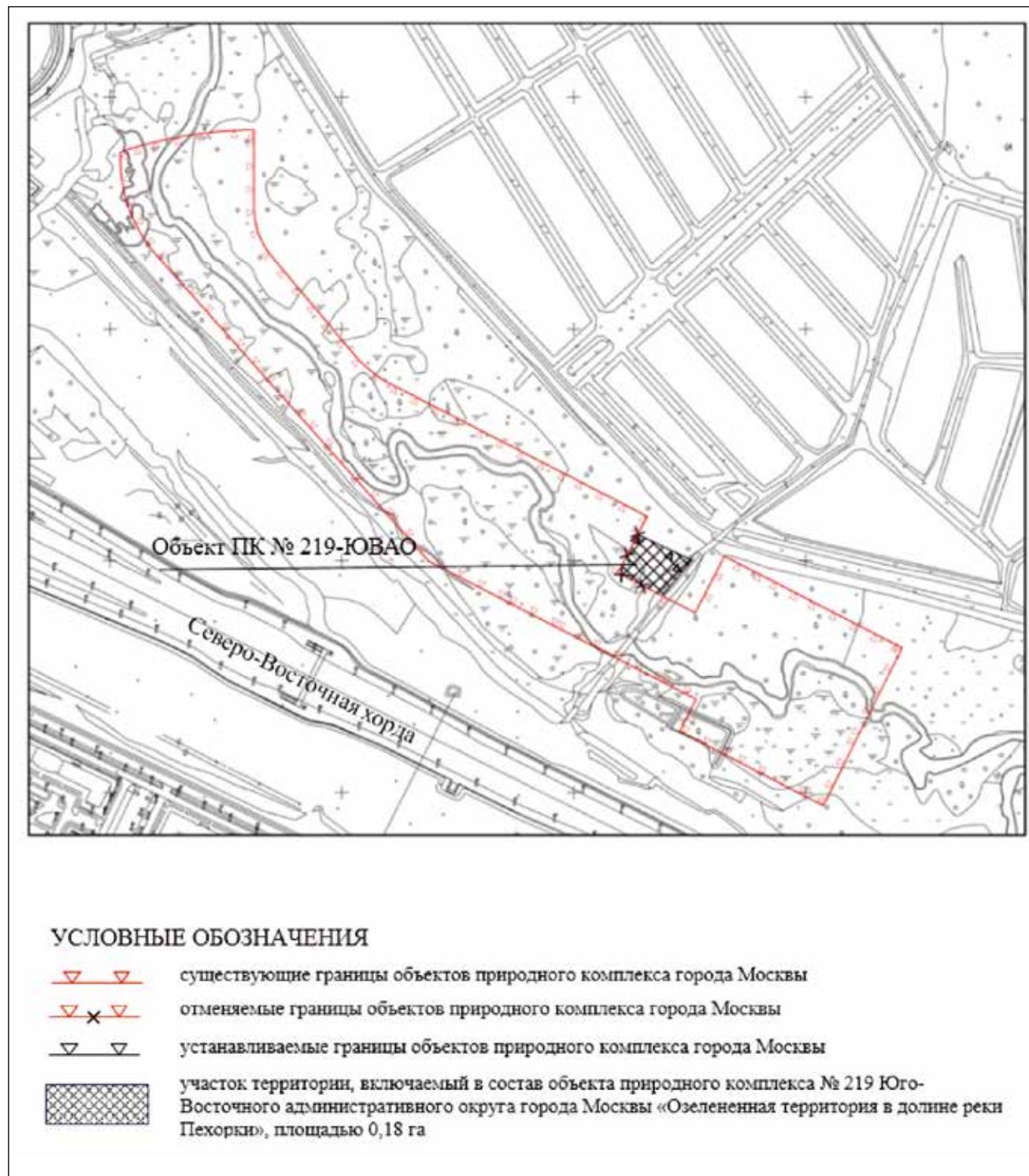
3.2. Пункт 221 раздела «Юго-Восточный АО» приложения 1 к постановлению признать утратившим силу.

4. Контроль за выполнением настоящего постановления возложить на заместителя Мэра Москвы в Правительстве Москвы по вопросам градостроительной политики и строительства Ефимова В.В.

Мэр Москвы **С.С.Собянин**

Приложение 1
к постановлению Правительства Москвы
от 24 июля 2024 г. № 1714-ПП

Схема границ объекта природного комплекса № 219 Юго-Восточного административного округа города Москвы
«Озелененная территория в долине реки Пехорки»



Приложение 2
к постановлению Правительства Москвы
от 24 июля 2024 г. № 1714-ПП

Внесение изменения в приложение 1 к постановлению Правительства Москвы от 19 января 1999 г. № 38

ПЕРЕЧЕНЬ ТЕРРИТОРИЙ ПРИРОДНОГО КОМПЛЕКСА Г. МОСКВЫ
(кроме особо охраняемых природных территорий и объектов Природного комплекса Центрального административного округа)

№ объекта	Наименование объекта Природного комплекса	Режим регулирования градостроительной деятельности	Площадь**, га
1	2	3	4
ЮГО-ВОСТОЧНЫЙ АО			
219	Озелененная территория в долине реки Пехорки	Озелененная территория общего пользования	12,18

Об объектах природного комплекса Восточного административного округа города Москвы

Постановление Правительства Москвы от 24 июля 2024 года № 1715-ПП

В соответствии с законами города Москвы от 5 мая 1999 г. № 17 «О защите зеленых насаждений», от 25 июня 2008 г. № 28 «Градостроительный кодекс города Москвы» и от 5 мая 2010 г. № 17 «О Генеральном плане города Москвы», с учетом исторически сложившегося использования территории **Правительство Москвы постановляет:**

1. Изменить границы объекта природного комплекса № 2 Восточного административного округа города Москвы «Долина реки Яузы от улицы Богатырский Мост до улицы Богородский Вал», исключив из его состава участки территории общей площадью 3,63 га, согласно приложению 1 к настоящему постановлению.

2. Исключить из состава природных и озелененных территорий Восточного административного округа города Москвы объект природного комплекса № 3 «Парк стадиона «Алмаз» по Бойцовой ул.» площадью 3,51 га.

3. Изменить границы объекта природного комплекса № 4 Восточного административного округа города Москвы «Бульвар Маршала Рокоссовского», исключив из его состава участки территории общей площадью 0,09 га, согласно приложению 2 к настоящему постановлению.

4. Изменить границы объекта природного комплекса № 5 Восточного административного округа города Москвы «Бульвар по Ивантеевской ул.», исключив из его состава участки территории общей площадью 0,06 га, согласно приложению 3 к настоящему постановлению.

5. Изменить границы объекта природного комплекса № 10 Восточного административного округа города Москвы «Бульвар (проектный) над долиной реки Со-

сенки от Уральской ул. до Открытого шоссе, от МКАД до Хабаровской ул.», исключив из его состава участки территории общей площадью 14,73 га, согласно приложению 4 к настоящему постановлению.

6. Изменить границы объекта природного комплекса № 12 Восточного административного округа города Москвы «Бульвар по Уссурийской ул.», исключив из его состава участок территории площадью 0,01 га, согласно приложению 5 к настоящему постановлению.

7. Изменить границы объекта природного комплекса № 13 Восточного административного округа города Москвы «Сквер по Черницынскому пр.», исключив из его состава участок территории площадью 4,36 га, согласно приложению 6 к настоящему постановлению.

8. Изменить границы объекта природного комплекса № 14 Восточного административного округа города Москвы «Бульвар по Уральской ул.», исключив из его состава участки территории общей площадью 0,12 га, согласно приложению 7 к настоящему постановлению.

9. Изменить границы объекта природного комплекса № 15 Восточного административного округа города Москвы «Бульвар по Байкальской ул.», исключив из его состава участки территории общей площадью 0,02 га, согласно приложению 8 к настоящему постановлению.

10. Изменить границы объекта природного комплекса № 16 Восточного административного округа города Москвы «Бульвар по Хабаровской ул.», исключив из его состава участки территории общей площадью 0,09 га, согласно приложению 9 к настоящему постановлению.

11. Установить границы объекта природного комплекса № 20 Восточного административного округа города Москвы «Черкизовский парк», исключив из его

состава участка территории общей площадью 1,93 га, согласно приложению 10 к настоящему постановлению.

12. Изменить границы объекта природного комплекса № 24 Восточного административного округа города Москвы «Сиреневый бульвар», исключив из его состава участка территории общей площадью 0,69 га, согласно приложению 11 к настоящему постановлению.

13. Установить границы объекта природного комплекса № 27 Восточного административного округа города Москвы «Измайловское кладбище», исключив из его состава участка территории общей площадью 0,22 га, согласно приложению 12 к настоящему постановлению.

14. Установить границы объекта природного комплекса № 28 Восточного административного округа города Москвы «Сквер у Сокольнической пл.», исключив из его состава участок территории площадью 0,1 га, согласно приложению 13 к настоящему постановлению.

15. Исключить из состава природных и озелененных территорий Восточного административного округа города Москвы объект природного комплекса № 31 «Городская туберкулезная больница № 7 по ул. Барболина» площадью 8,4 га.

16. Установить границы объекта природного комплекса № 35 Восточного административного округа города Москвы «Онкологический центр и больница № 33 им. Остроумова по ул. Стромынке», исключив из его состава участка территории общей площадью 6,74 га, согласно приложению 14 к настоящему постановлению.

17. Установить границы объекта природного комплекса № 36 Восточного административного округа города Москвы «Сквер с Егерским прудом», исключив из его состава участка территории общей площадью 0,01 га, согласно приложению 15 к настоящему постановлению.

18. Исключить из состава природных и озелененных территорий Восточного административного округа города Москвы объект природного комплекса № 37 «Городская клиническая больница № 14 им. Короленко, институт ЦНИКВИ по ул. Короленко» площадью 3,58 га.

19. Исключить из состава природных и озелененных территорий Восточного административного округа города Москвы объект природного комплекса № 38 «Психиатрическая клиническая больница им. Ганнушкина по Потешной ул.» площадью 8,02 га.

20. Установить границы объекта природного комплекса № 40 Восточного административного округа города Москвы «Парк по Б. Черкизовской ул.», исключив из его состава участка территории общей площадью 0,85 га, согласно приложению 16 к настоящему постановлению.

21. Изменить границы объекта природного комплекса № 43 Восточного административного округа города Москвы «Измайловский бульвар», исключив из его состава участок территории площадью 0,05 га, согласно приложению 17 к настоящему постановлению.

22. Исключить из состава природных и озелененных территорий Восточного административного округа города Москвы объект природного комплекса № 46 «Бульвар (проектный) над реабилитируемыми долинами рек

Хапиловки и Серебрянки от Окружной железной дороги до р. Яузы» площадью 24,14 га.

23. Установить границы объекта природного комплекса № 48 Восточного административного округа города Москвы «Сквер на пересечении железнодорожной ветки к Электроламповому заводу с ул. Измайловский Вал», исключив из его состава участок территории площадью 0,19 га, согласно приложению 18 к настоящему постановлению.

24. Установить границы объекта природного комплекса № 49 Восточного административного округа города Москвы «Преображенское кладбище», исключив из его состава участка территории общей площадью 0,27 га, согласно приложению 19 к настоящему постановлению.

25. Установить границы объекта природного комплекса № 52 Восточного административного округа города Москвы «Сквер на пересечении Щербаковской ул. и ул. Измайловский Вал», исключив из его состава участка территории общей площадью 0,43 га, согласно приложению 20 к настоящему постановлению.

26. Изменить границы объекта природного комплекса № 59 Восточного административного округа города Москвы «Парк с Владимирским прудом у шоссе Энтузиастов», исключив из его состава участка территории общей площадью 0,44 га, согласно приложению 21 к настоящему постановлению.

27. Установить границы объекта природного комплекса № 61 Восточного административного округа города Москвы «ЦНИИТ и городская клиническая больница № 60 на шоссе Энтузиастов», исключив из его состава участка территории общей площадью 25,12 га, согласно приложению 22 к настоящему постановлению.

28. Установить границы объекта природного комплекса № 74 Восточного административного округа города Москвы «Перовский ПКЮ (памятник садово-паркового искусства)», исключив из его состава участка территории площадью 0,55 га, согласно приложению 23 к настоящему постановлению.

29. Изменить границы объекта природного комплекса № 76 Восточного административного округа города Москвы «Парк на пересечении Кусковской и Перовской улиц», исключив из его состава участка территории общей площадью 1,19 га, согласно приложению 24 к настоящему постановлению.

30. Изменить границы объекта природного комплекса № 78 Восточного административного округа города Москвы «Бульвар вдоль Кетчерской ул.», исключив из его состава участок территории площадью 0,03 га, согласно приложению 25 к настоящему постановлению.

31. Изменить границы объекта природного комплекса № 80 Восточного административного округа города Москвы «Лесопарк «Кусково» (памятник садово-паркового искусства)», исключив из его состава участка территории общей площадью 3,07 га, согласно приложению 26 к настоящему постановлению.

32. Установить границы объекта природного комплекса № 82 Восточного административного округа города Москвы «Сквер на ул. Юности», исключив из его состава участка территории общей площадью 0,24 га, согласно приложению 27 к настоящему постановлению.

33. Исключить из состава природных и озелененных территорий Восточного административного округа города Москвы объект природного комплекса № 83 «Институт молодежи на пересечении улиц Юности и Молдагуловой» площадью 54,29 га.

34. Установить границы объекта природного комплекса № 84 Восточного административного округа города Москвы «Парк по ул. Аллея Жемчужовой», исключив из его состава участки территории общей площадью 0,07 га, согласно приложению 28 к настоящему постановлению.

35. Изменить границы объекта природного комплекса № 85 Восточного административного округа города Москвы «Городская клиническая больница № 15 на Вешняковской ул.», исключив из его состава участок территории площадью 15,6 га, согласно приложению 29 к настоящему постановлению.

36. Изменить границы объекта природного комплекса № 86 Восточного административного округа города Москвы «Санитарно-защитная и техническая зона вдоль МКАД», исключив из его состава участки территории общей площадью 0,04 га, согласно приложению 30 к настоящему постановлению.

37. Изменить границы объекта природного комплекса № 89 Восточного административного округа города Москвы «Озелененная территория с техническими зонами», исключив из его состава участки территории общей площадью 2,07 га, согласно приложению 31 к настоящему постановлению.

38. Изменить границы объекта природного комплекса № 91 Восточного административного округа города Москвы «Коттеджная и сельская застройка, район Косино-Ухтомский», исключив из его состава участки территории общей площадью 15,26 га, согласно приложению 32 к настоящему постановлению.

39. Внести изменения в постановление Правительства Москвы от 19 января 1999 г. № 38 «О проектных предложениях по установлению границ Природного комплекса с их описанием и закреплением актами красных линий» (в редакции постановлений Правительства Москвы от 19 декабря 2016 г. № 888-ПП, от 2 июля 2019 г. № 774-ПП, от 8 октября 2019 г. № 1304-ПП, от 30 июня 2020 г. № 906-ПП, от 8 сентября 2020 г. № 1456-ПП, от 18 мая 2021 г. № 619-ПП, от 23 ноября 2021 г. № 1842-ПП, от 19 января 2022 г. № 22-ПП, от 4 мая 2022 г. № 808-ПП, от 23 сентября 2022 г. № 2063-ПП, от 23 сентября 2022 г. № 2069-ПП, от 25 июля 2023 г. № 1382-ПП, от 15 августа 2023 г. № 1532-ПП, от 18 октября 2023 г. № 1992-ПП, от 26 декабря 2023 г. № 2682-ПП, от 6 марта 2024 г. № 429-ПП, от 14 июня 2024 г. № 1334-ПП):

39.1. Пункты 2, 4, 5, 10, 12, 13, 14, 15, 16, 20, 24, 27, 28, 35, 36, 40, 43, 48, 49, 52, 59, 61, 74, 76, 78, 80, 82, 84, 85, 86, 89, 91 раздела «Восточный АО» приложения 1 к постановлению изложить в редакции согласно приложению 33 к настоящему постановлению.

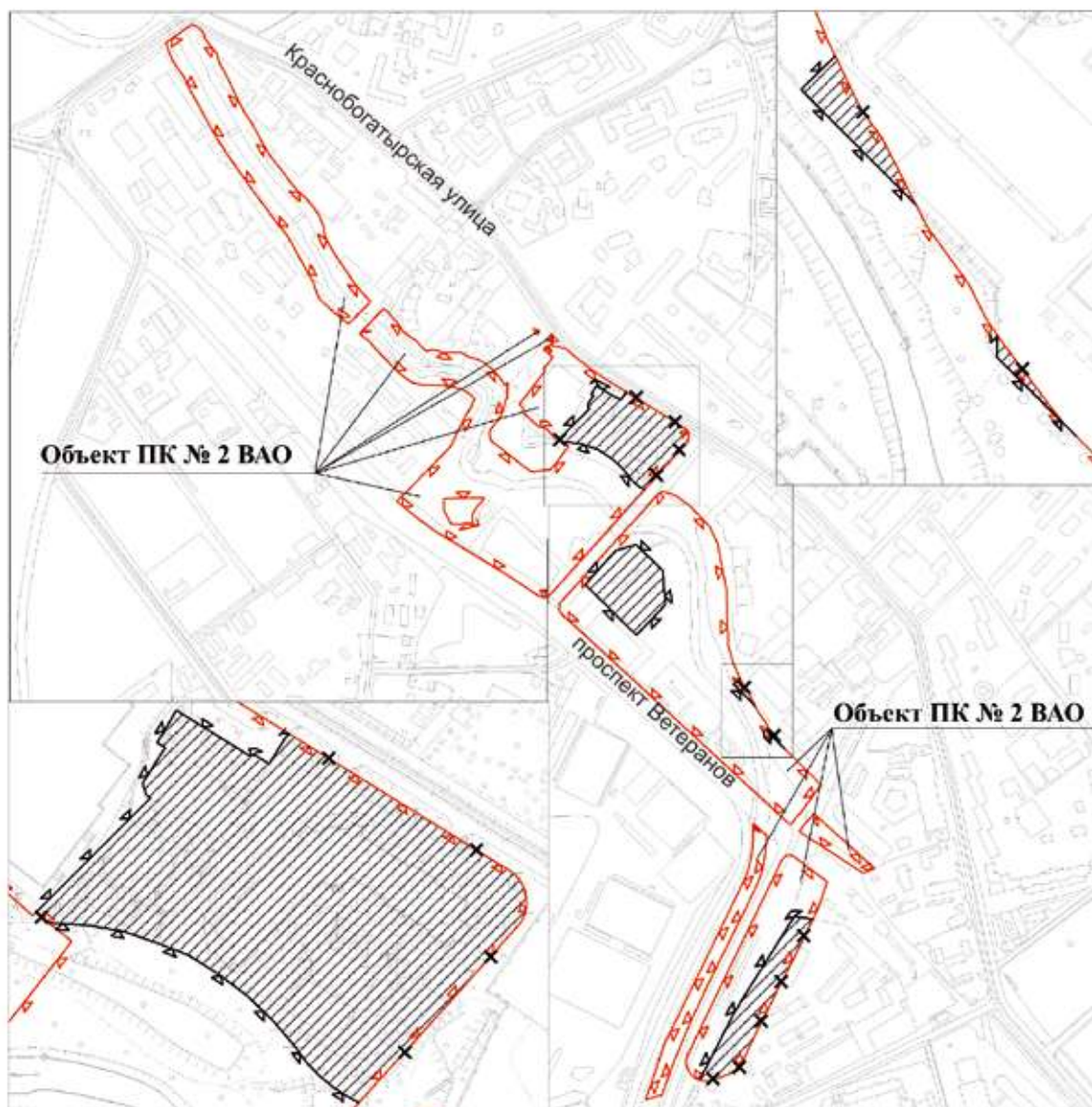
39.2. Пункты 3, 31, 37, 38, 46, 83 раздела «Восточный АО» приложения 1 к постановлению признать утратившими силу.

40. Контроль за выполнением настоящего постановления возложить на заместителя Мэра Москвы в Правительстве Москвы по вопросам градостроительной политики и строительства Ефимова В.В.

Мэр Москвы **С.С.Собянин**

Приложение 1
к постановлению Правительства Москвы
от 24 июля 2024 г. № 1715-ПП

Схема границ объекта природного комплекса № 2 Восточного административного округа города Москвы "Долина реки Яузы от улицы Богатырский Мост до улицы Богородский Вал"



УСЛОВНЫЕ ОБОЗНАЧЕНИЯ





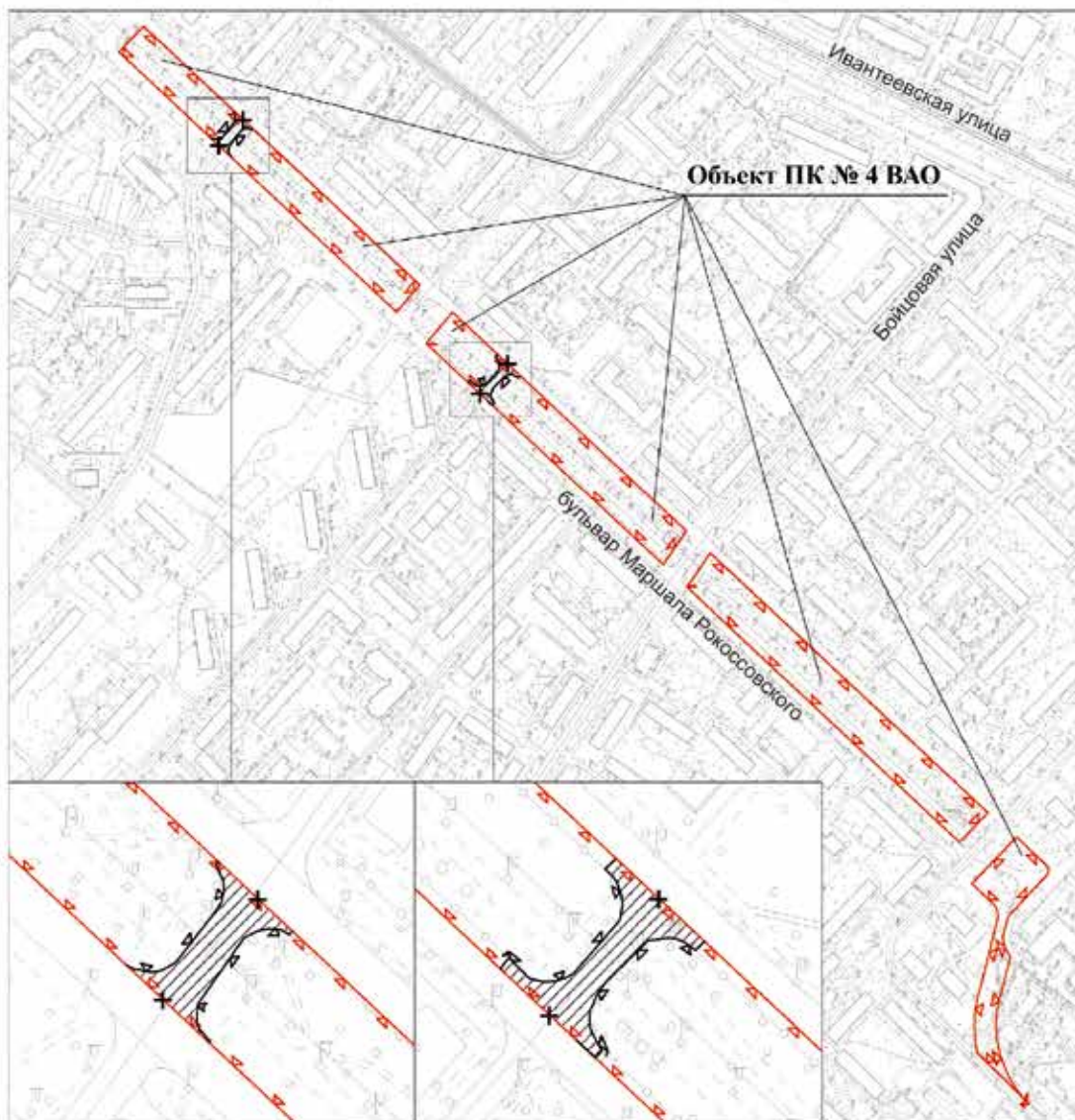




-  существующие границы объектов природного комплекса города Москвы
-  отменяемые границы объектов природного комплекса города Москвы
-  устанавливаемые границы объектов природного комплекса города Москвы
-  участки территории, исключаемые из состава объекта природного комплекса № 2 Восточного административного округа города Москвы "Долина реки Яузы от улицы Богатырский Мост до улицы Богородский Вал", общей площадью 3,63 га

Схема границ объекта природного комплекса № 4 Восточного административного округа города Москвы "Бульвар Маршала Рокоссовского"

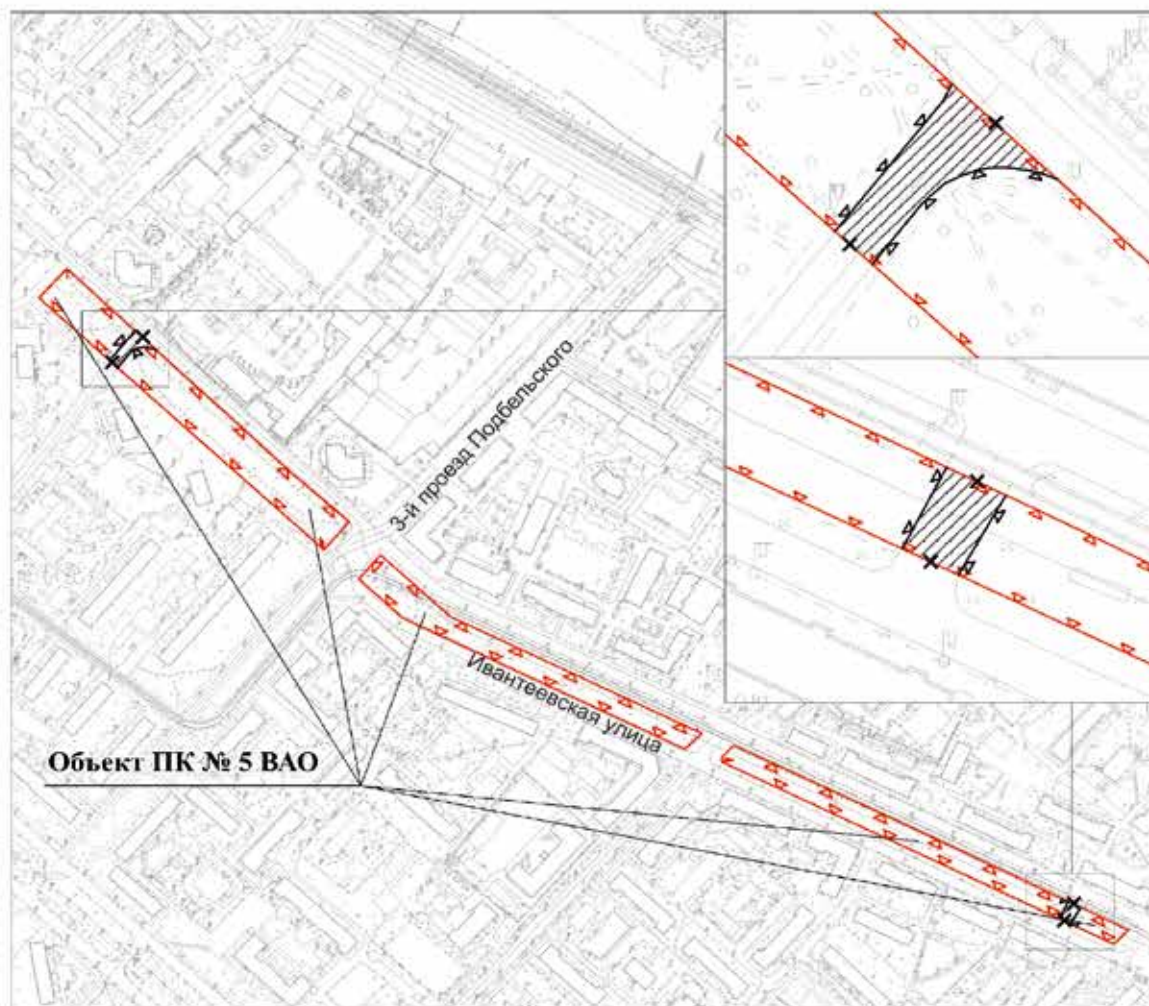


УСЛОВНЫЕ ОБОЗНАЧЕНИЯ

-  существующие границы объектов природного комплекса города Москвы
-  отменяемые границы объектов природного комплекса города Москвы
-  устанавливаемые границы объектов природного комплекса города Москвы
-  участки территории, исключаемые из состава объекта природного комплекса № 4 Восточного административного округа города Москвы "Бульвар Маршала Рокоссовского", общей площадью 0,09 га

Приложение 3
к постановлению Правительства Москвы
от 24 июля 2024 г. № 1715-ПП

Схема границ объекта природного комплекса № 5 Восточного административного округа города Москвы "Бульвар по Ивантеевской ул."



УСЛОВНЫЕ ОБОЗНАЧЕНИЯ





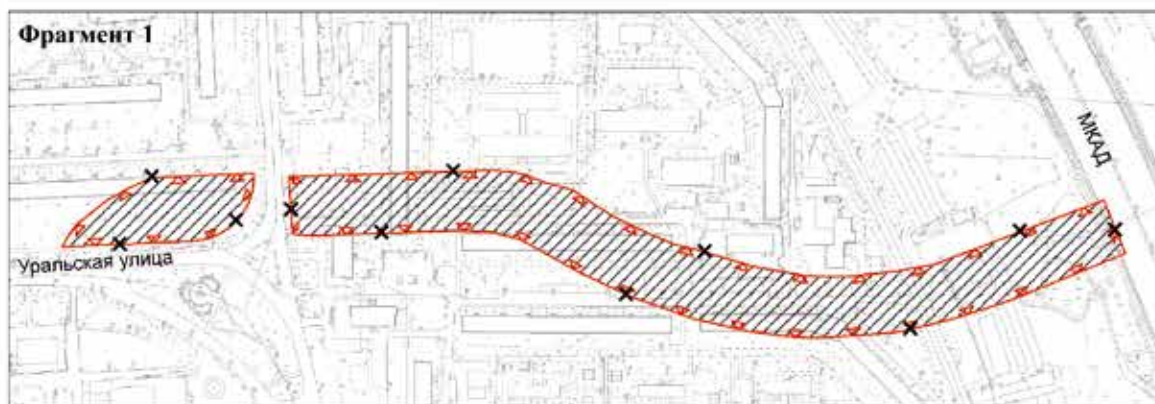
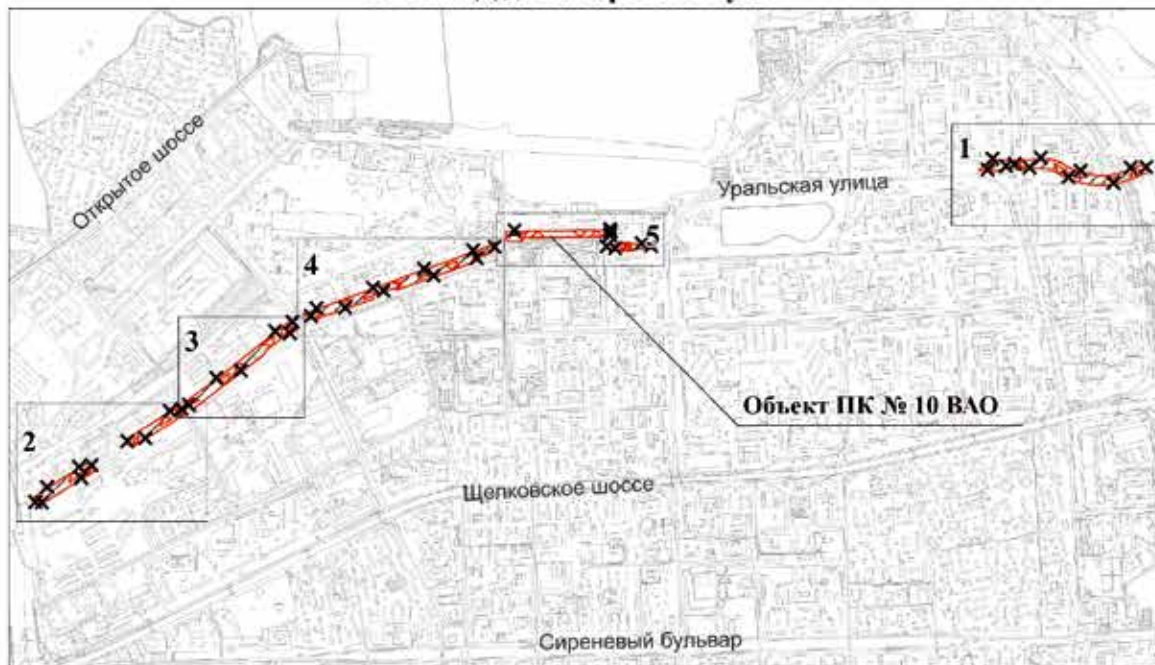




-  существующие границы объектов природного комплекса города Москвы
-  отменяемые границы объектов природного комплекса города Москвы
-  устанавливаемые границы объектов природного комплекса города Москвы
-  участки территории, исключаемые из состава объекта природного комплекса № 5 Восточного административного округа города Москвы "Бульвар по Ивантеевской ул.", общей площадью 0,06 га

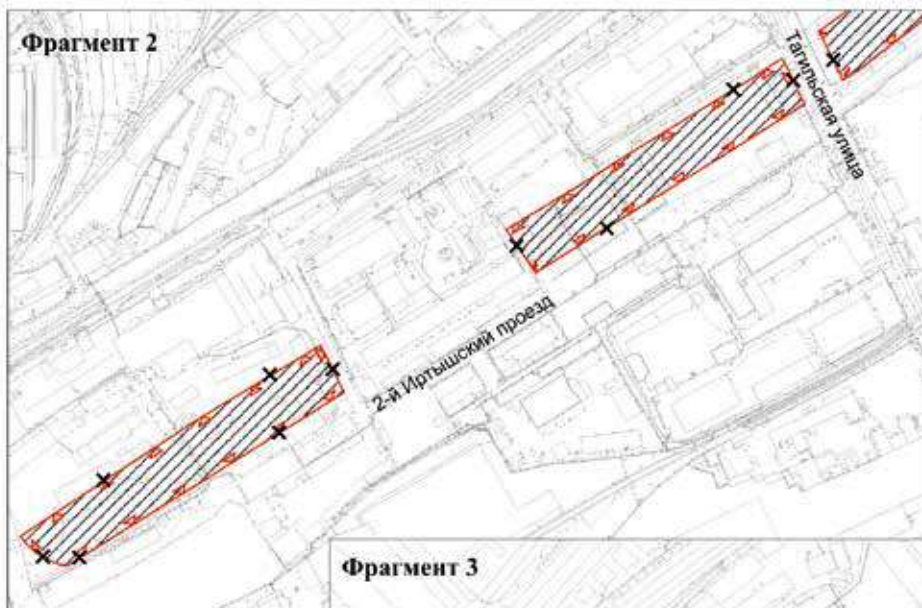
Схема границ объекта природного комплекса № 10 Восточного административного округа города Москвы "Бульвар (проектный) над долиной реки Сосенки от Уральской ул. до Открытого шоссе, от МКАД до Хабаровской ул."



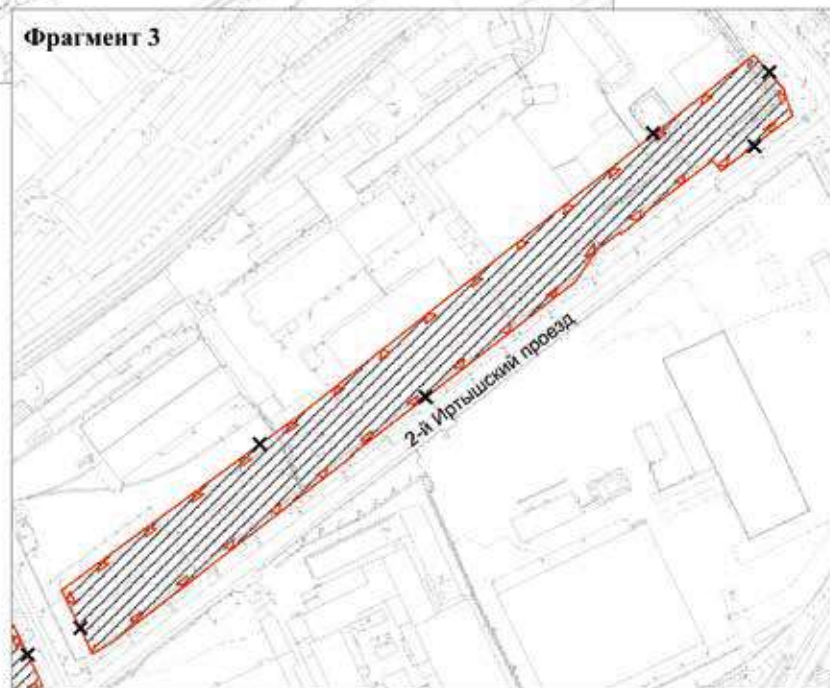
УСЛОВНЫЕ ОБОЗНАЧЕНИЯ

-  существующие границы объектов природного комплекса города Москвы
-  отменяемые границы объектов природного комплекса города Москвы
-  устанавливаемые границы объектов природного комплекса города Москвы
-  участки территории, исключаемые из состава объекта природного комплекса № 10 Восточного административного округа города Москвы "Бульвар (проектный) над долиной реки Сосенки от Уральской ул. до Открытого шоссе, от МКАД до Хабаровской ул.", общей площадью 14,73 га

Фрагмент 2



Фрагмент 3



УСЛОВНЫЕ ОБОЗНАЧЕНИЯ



существующие границы объектов природного комплекса города Москвы



отменяемые границы объектов природного комплекса города Москвы

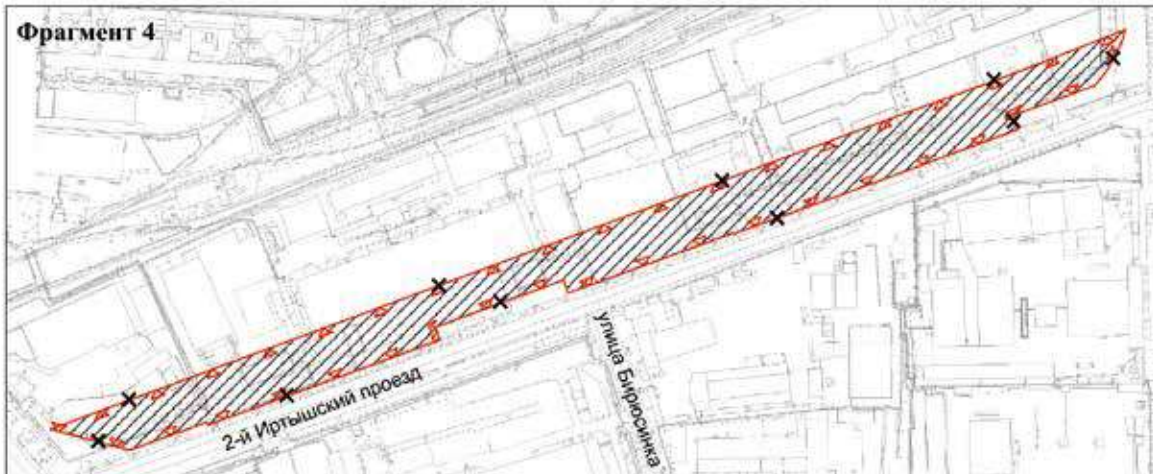


устанавливаемые границы объектов природного комплекса города Москвы

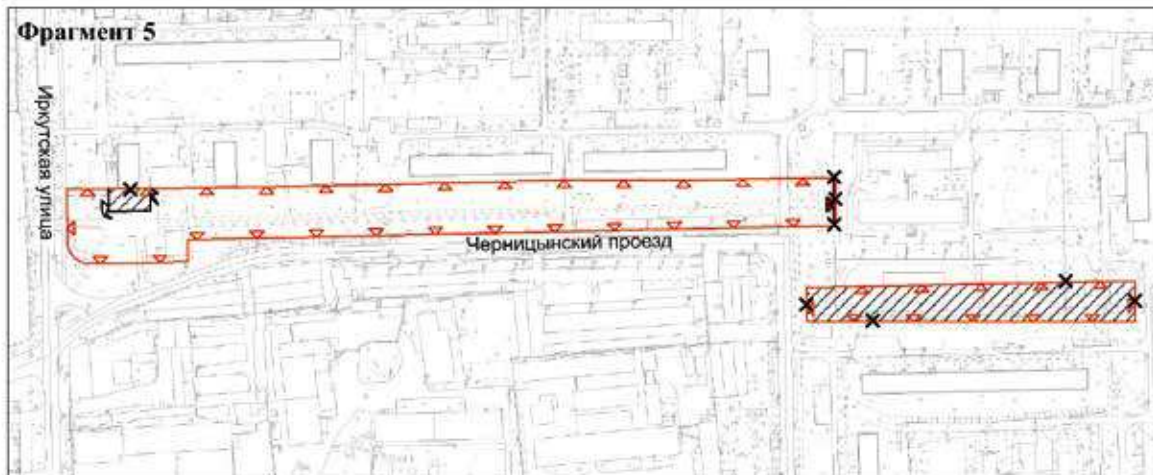


участки территории, исключаемые из состава объекта природного комплекса № 10 Восточного административного округа города Москвы "Бульвар (проектный) над долиной реки Сосенки от Уральской ул. до Открытого шоссе, от МКАД до Хабаровской ул.", общей площадью 14,73 га

Фрагмент 4



Фрагмент 5



УСЛОВНЫЕ ОБОЗНАЧЕНИЯ



существующие границы объектов природного комплекса города Москвы



отменяемые границы объектов природного комплекса города Москвы



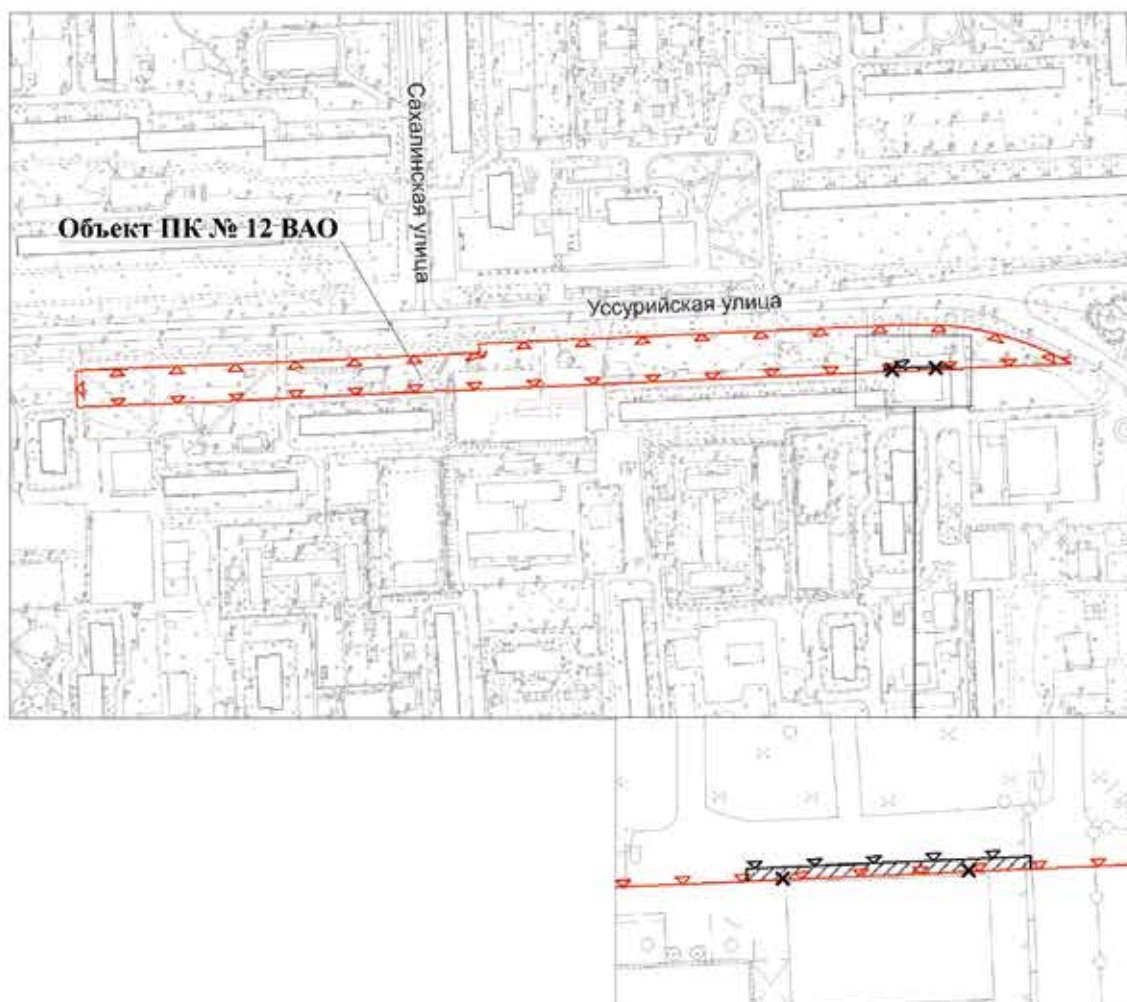
устанавливаемые границы объектов природного комплекса города Москвы



участки территории, исключаемые из состава объекта природного комплекса № 10 Восточного административного округа города Москвы "Бульвар (проектный) над долиной реки Сосенки от Уральской ул. до Открытого шоссе, от МКАД до Хабаровской ул.", общей площадью 14,73 га

Приложение 5
к постановлению Правительства Москвы
от 24 июля 2024 г. № 1715-ПП

**Схема границ объекта природного комплекса № 12 Восточного
административного округа города Москвы "Бульвар по Уссурийской ул."**



УСЛОВНЫЕ ОБОЗНАЧЕНИЯ









-  существующие границы объектов природного комплекса города Москвы
-  отменяемые границы объектов природного комплекса города Москвы
-  устанавливаемые границы объектов природного комплекса города Москвы
-  участок территории, исключаемый из состава объекта природного комплекса № 12 Восточного административного округа города Москвы "Бульвар по Уссурийской ул.", площадью 0,01 га

Схема границ объекта природного комплекса № 13 Восточного административного округа города Москвы "Сквер по Черницынскому пр."



УСЛОВНЫЕ ОБОЗНАЧЕНИЯ

-  существующие границы объектов природного комплекса города Москвы
-  отменяемые границы объектов природного комплекса города Москвы
-  устанавливаемые границы объектов природного комплекса города Москвы
-  участок территории, исключаемый из состава объекта природного комплекса № 13 Восточного административного округа города Москвы "Сквер по Черницынскому пр.", площадью 4,36 га

Приложение 7
к постановлению Правительства Москвы
от 24 июля 2024 г. № 1715-ПП

**Схема границ объекта природного комплекса № 14 Восточного
административного округа города Москвы "Бульвар по Уральской ул."**



УСЛОВНЫЕ ОБОЗНАЧЕНИЯ





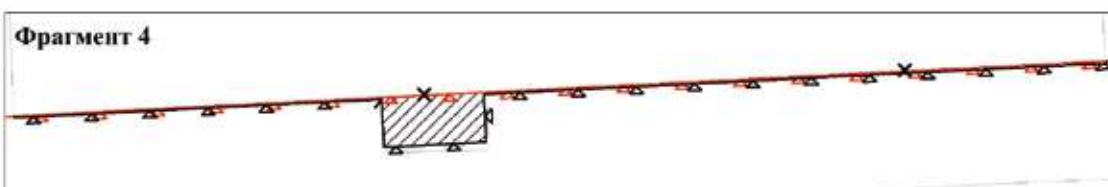
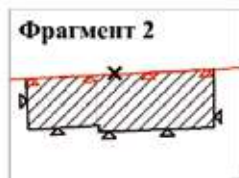
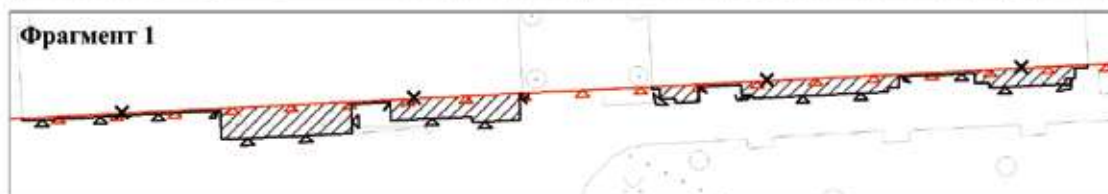




-  существующие границы объектов природного комплекса города Москвы
-  отменяемые границы объектов природного комплекса города Москвы
-  устанавливаемые границы объектов природного комплекса города Москвы
-  участки территории, исключаемые из состава объекта природного комплекса № 14 Восточного административного округа города Москвы "Бульвар по Уральской ул.", общей площадью 0,12 га

Схема границ объекта природного комплекса № 15 Восточного административного округа города Москвы "Бульвар по Байкальской ул."

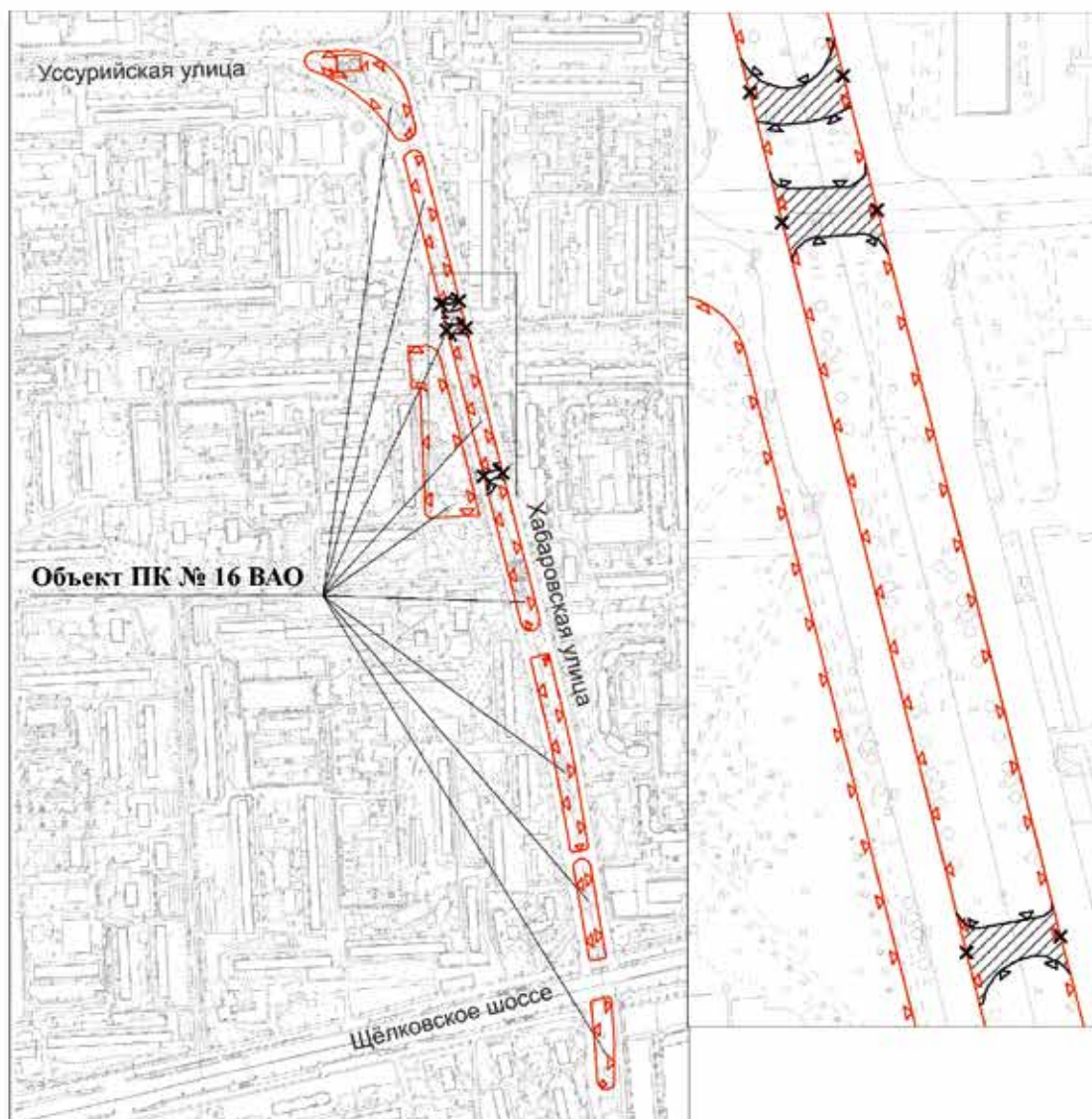


УСЛОВНЫЕ ОБОЗНАЧЕНИЯ

-  существующие границы объектов природного комплекса города Москвы
-  отменяемые границы объектов природного комплекса города Москвы
-  устанавливаемые границы объектов природного комплекса города Москвы
-  участки территории, исключаемые из состава объекта природного комплекса № 15 Восточного административного округа города Москвы "Бульвар по Байкальской ул.", общей площадью 0,02 га

Приложение 9
к постановлению Правительства Москвы
от 24 июля 2024 г. № 1715-ПП

**Схема границ объекта природного комплекса № 16 Восточного
административного округа города Москвы "Бульвар по Хабаровской ул."**



УСЛОВНЫЕ ОБОЗНАЧЕНИЯ





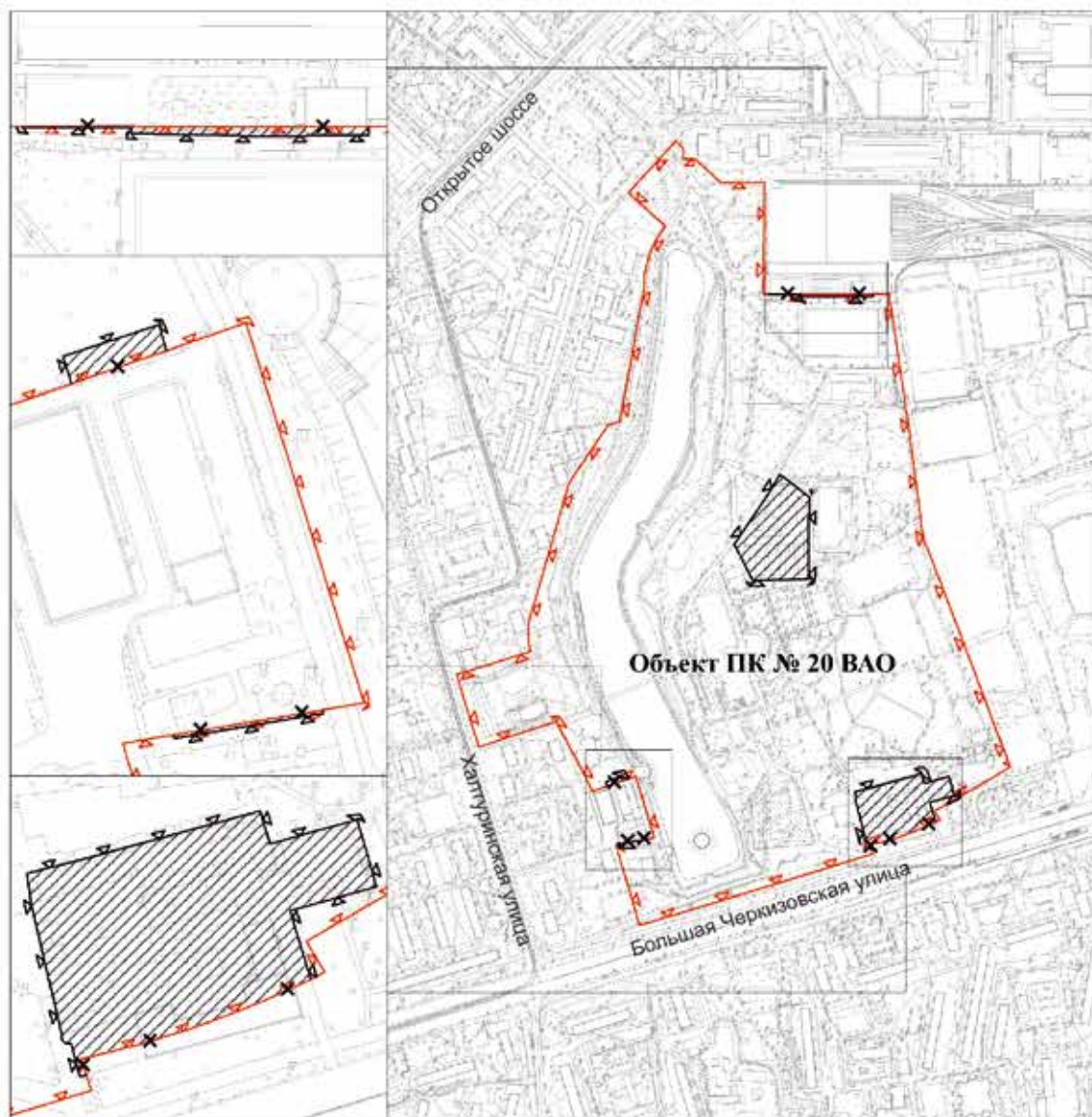




-  существующие границы объектов природного комплекса города Москвы
-  отменяемые границы объектов природного комплекса города Москвы
-  устанавливаемые границы объектов природного комплекса города Москвы
-  участки территории, исключаемые из состава объекта природного комплекса № 16 Восточного административного округа города Москвы "Бульвар по Хабаровской ул.", общей площадью 0,09 га

Схема границ объекта природного комплекса № 20 Восточного административного округа города Москвы "Черкизовский парк"

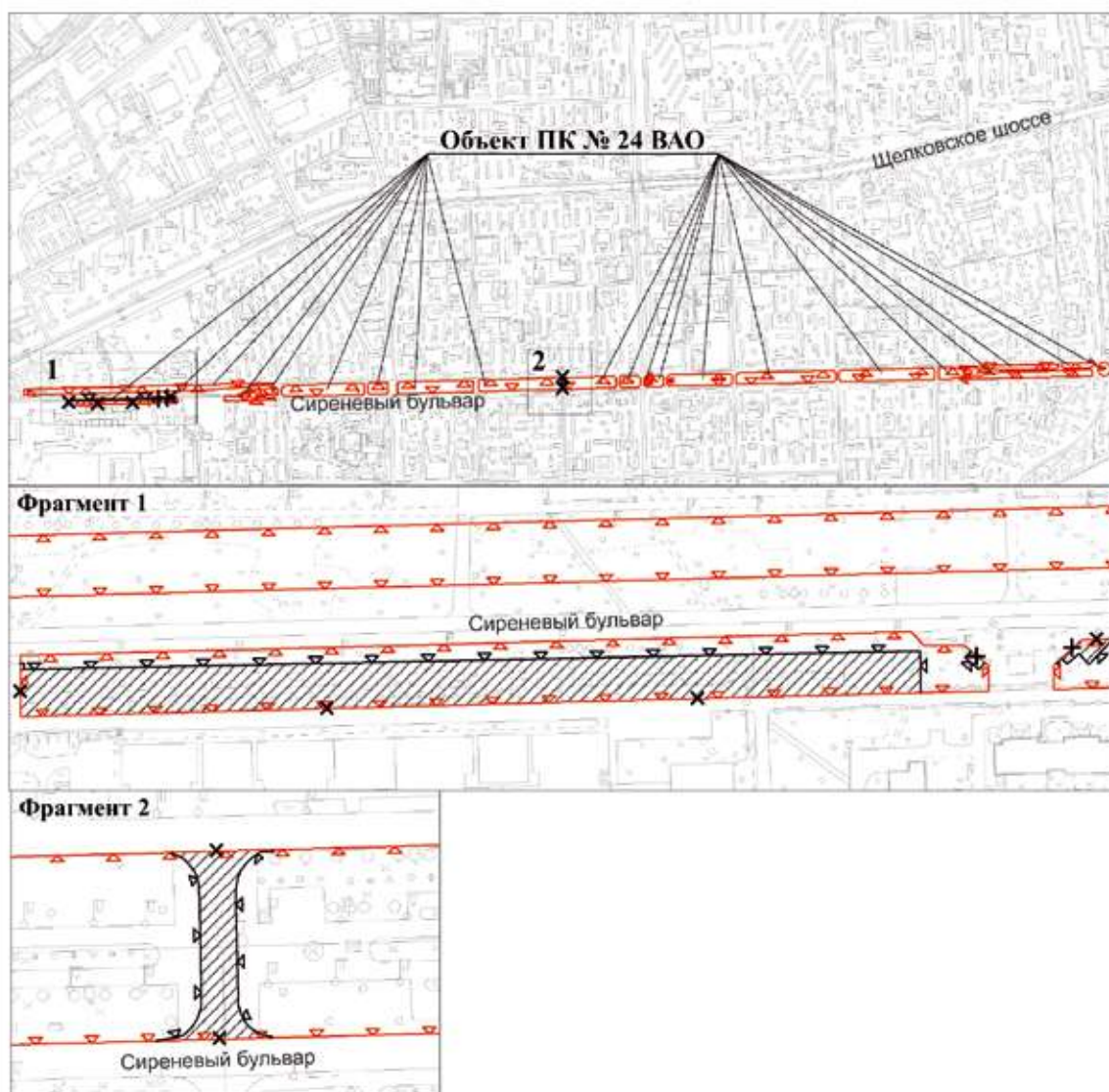


УСЛОВНЫЕ ОБОЗНАЧЕНИЯ





-  существующие границы объектов природного комплекса города Москвы
-  отменяемые границы объектов природного комплекса города Москвы
-  устанавливаемые границы объектов природного комплекса города Москвы
-  участки территории, исключаемые из состава объекта природного комплекса № 20 Восточного административного округа города Москвы "Черкизовский парк", общей площадью 1,93 га

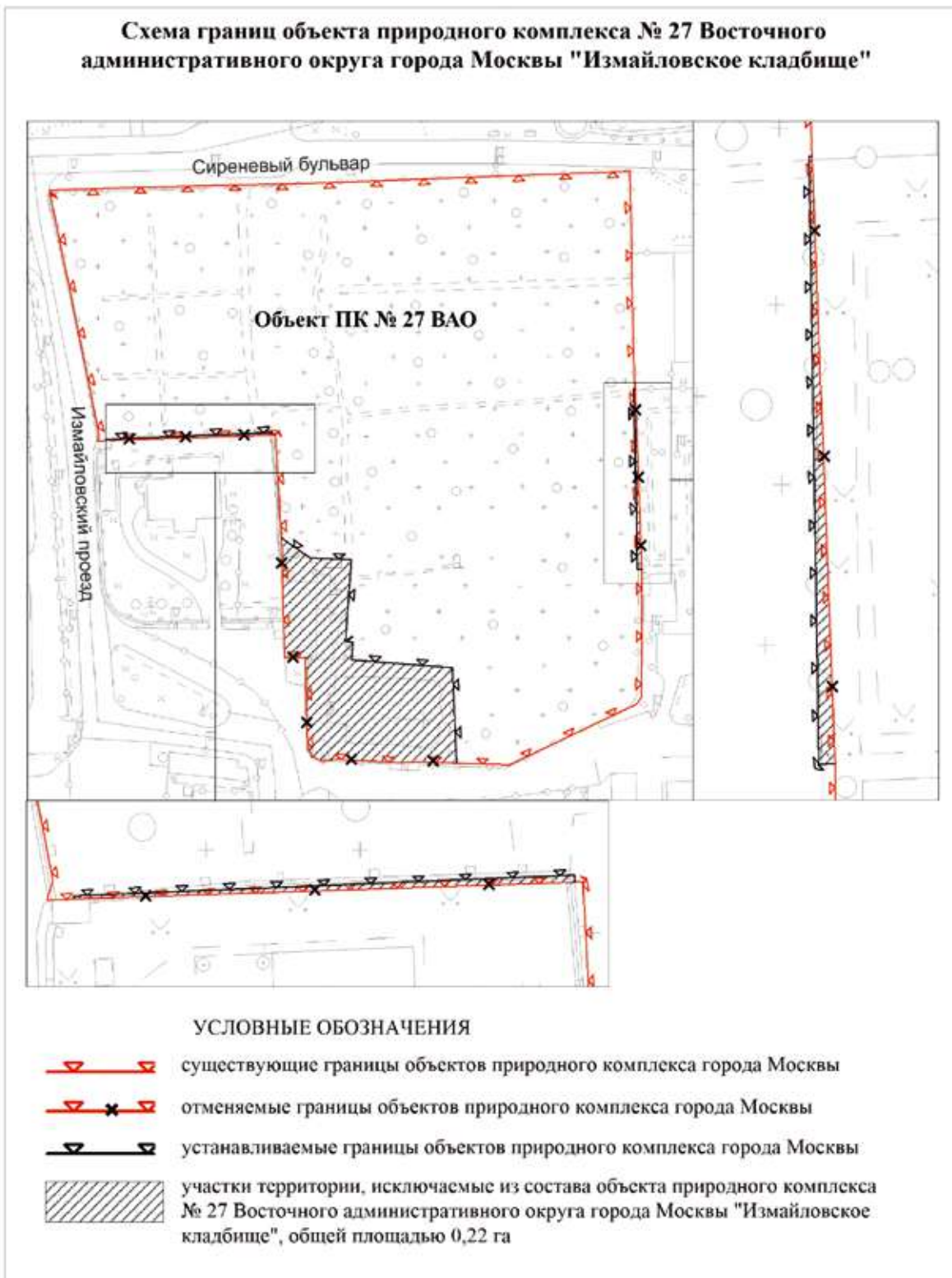
Приложение 11
к постановлению Правительства Москвы
от 24 июля 2024 г. № 1715-ПП

Схема границ объекта природного комплекса № 24 Восточного административного округа города Москвы "Сиреневый бульвар"



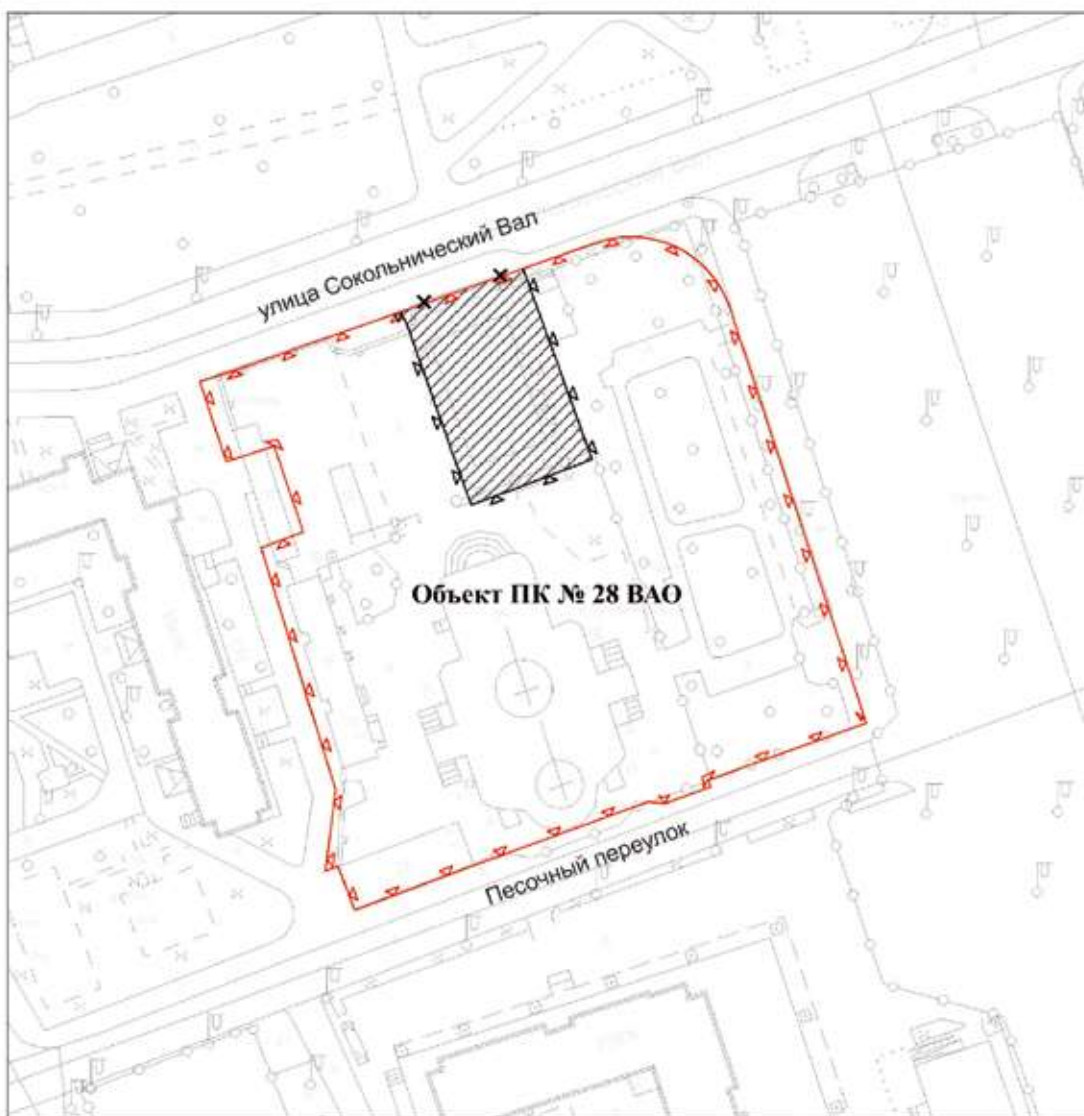
УСЛОВНЫЕ ОБОЗНАЧЕНИЯ

-  существующие границы объектов природного комплекса города Москвы
-  отменяемые границы объектов природного комплекса города Москвы
-  устанавливаемые границы объектов природного комплекса города Москвы
-  участки территории, исключаемые из состава объекта природного комплекса № 24 Восточного административного округа города Москвы "Сиреневый бульвар", общей площадью 0,69 га



Приложение 13
к постановлению Правительства Москвы
от 24 июля 2024 г. № 1715-ПП

**Схема границ объекта природного комплекса № 28 Восточного
административного округа города Москвы "Сквер у Сокольнической пл."**



УСЛОВНЫЕ ОБОЗНАЧЕНИЯ





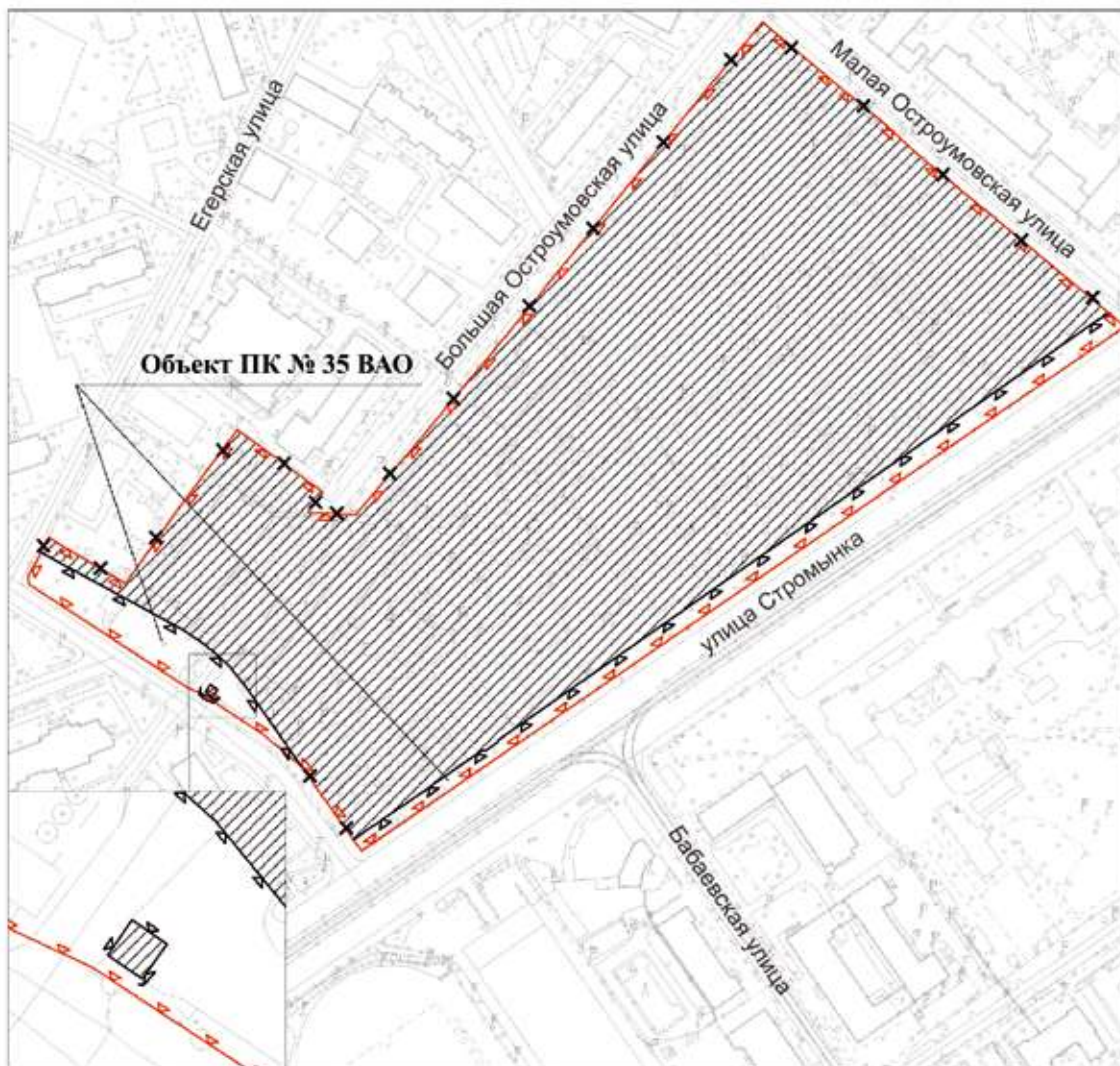




-  существующие границы объектов природного комплекса города Москвы
-  отменяемые границы объектов природного комплекса города Москвы
-  устанавливаемые границы объектов природного комплекса города Москвы
-  участок территории, исключаемый из состава объекта природного комплекса № 28 Восточного административного округа города Москвы "Сквер у Сокольнической пл.", площадью 0,1 га

Схема границ объекта природного комплекса № 35 Восточного административного округа города Москвы "Онкологический центр и больница № 33 им. Остроумова по ул. Стормынке"

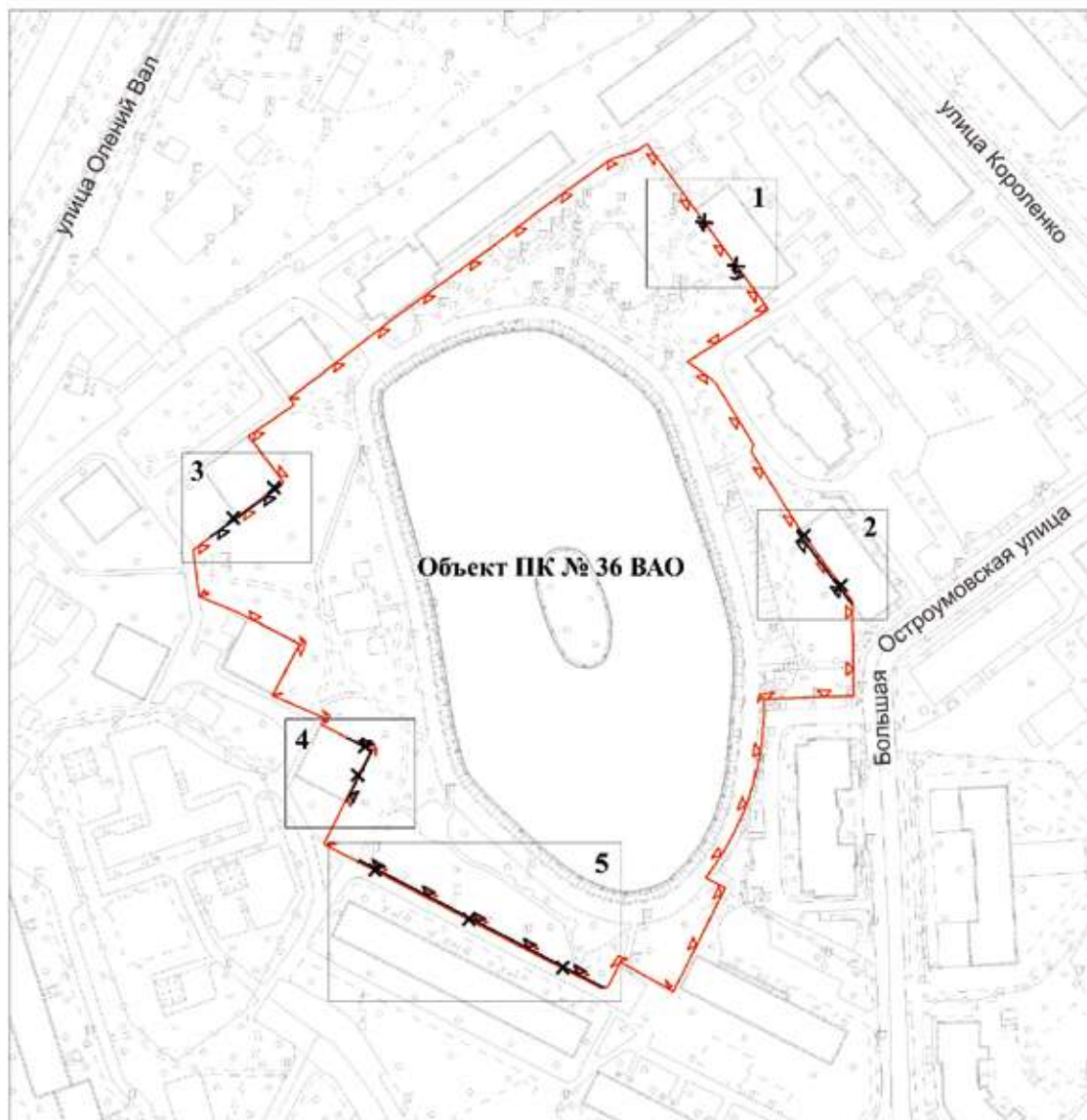


УСЛОВНЫЕ ОБОЗНАЧЕНИЯ





-  существующие границы объектов природного комплекса города Москвы
-  отменяемые границы объектов природного комплекса города Москвы
-  устанавливаемые границы объектов природного комплекса города Москвы
-  участки территории, исключаемые из состава объекта природного комплекса № 35 Восточного административного округа города Москвы "Онкологический центр и больница № 33 им. Остроумова по ул. Стормынке", общей площадью 6,74 га

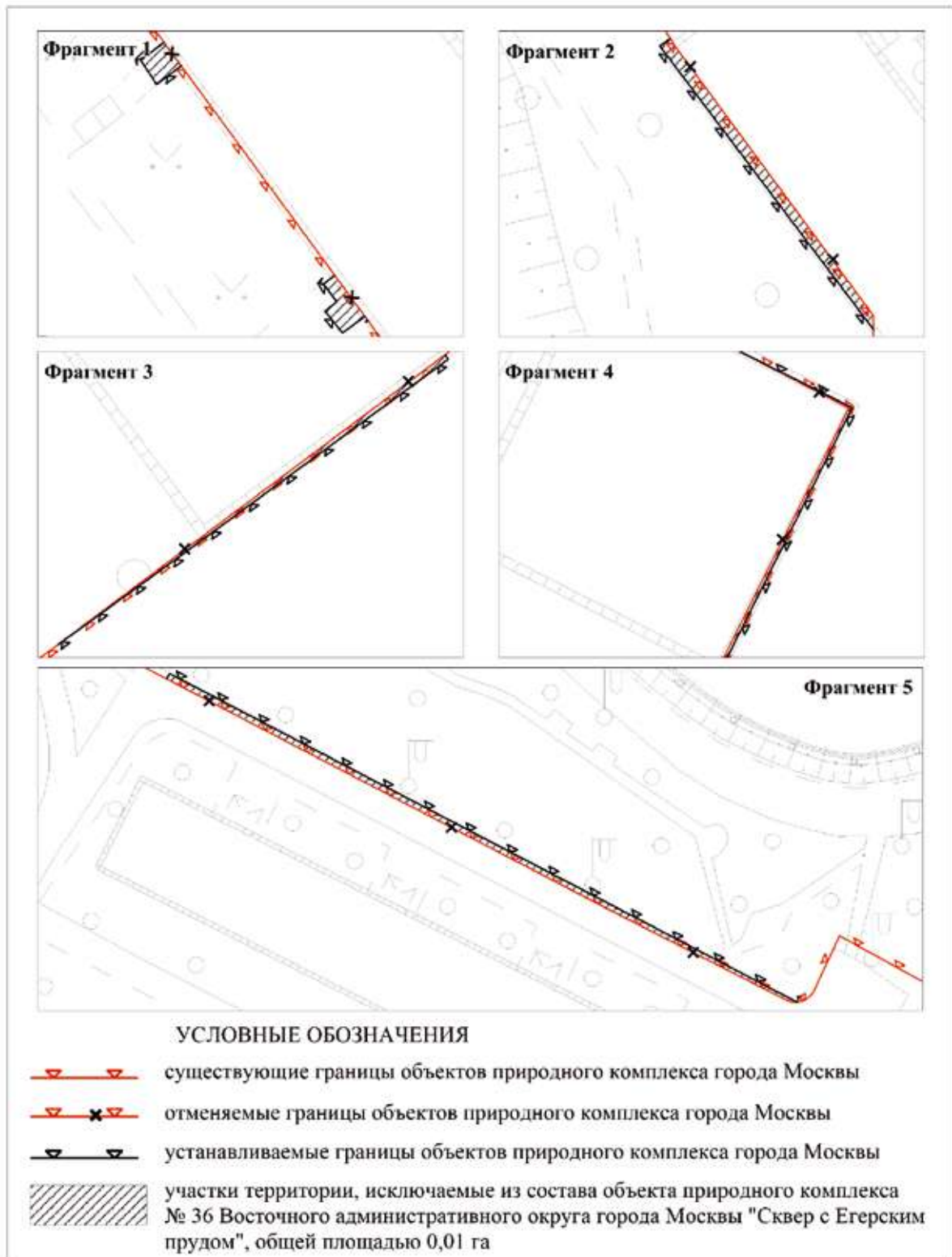
Приложение 15
к постановлению Правительства Москвы
от 24 июля 2024 г. № 1715-ПП

**Схема границ объекта природного комплекса № 36 Восточного
административного округа города Москвы "Сквер с Егерским прудом"**



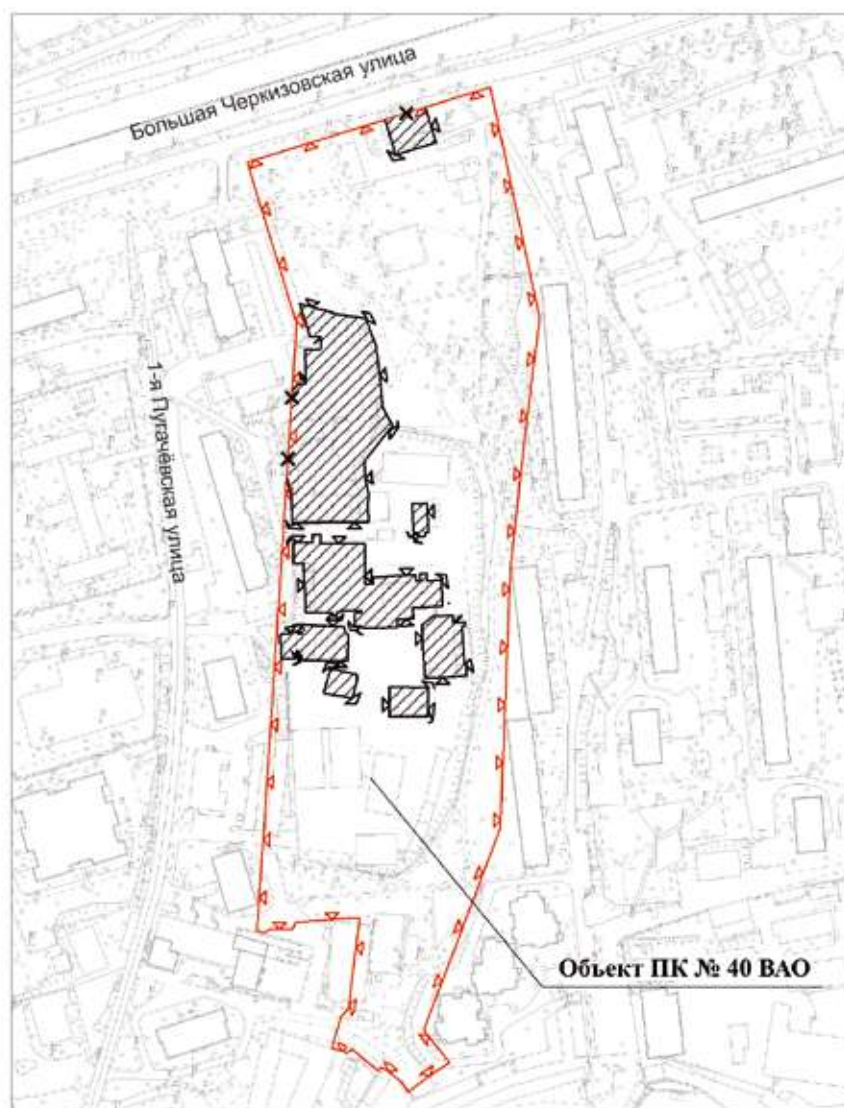
УСЛОВНЫЕ ОБОЗНАЧЕНИЯ

-  существующие границы объектов природного комплекса города Москвы
-  отменяемые границы объектов природного комплекса города Москвы
-  устанавливаемые границы объектов природного комплекса города Москвы
-  участки территории, исключаемые из состава объекта природного комплекса № 36 Восточного административного округа города Москвы "Сквер с Егерским прудом", общей площадью 0,01 га



Приложение 16
к постановлению Правительства Москвы
от 24 июля 2024 г. № 1715-ПП

**Схема границ объекта природного комплекса № 40 Восточного
административного округа города Москвы "Парк по Б. Черкизовской ул."**



УСЛОВНЫЕ ОБОЗНАЧЕНИЯ





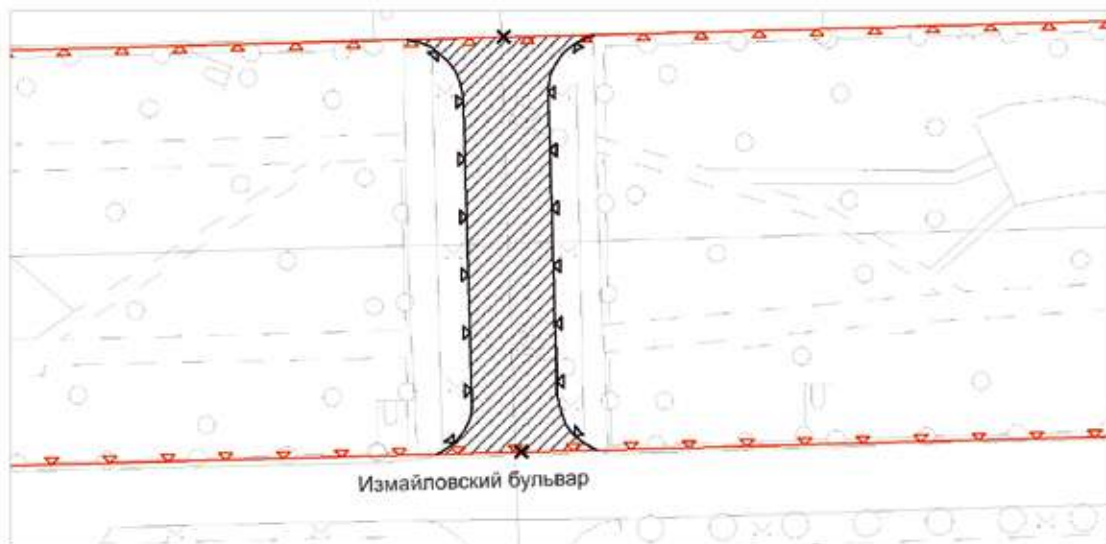




-  существующие границы объектов природного комплекса города Москвы
-  отменяемые границы объектов природного комплекса города Москвы
-  устанавливаемые границы объектов природного комплекса города Москвы
-  участки территории, исключаемые из состава объекта природного комплекса № 40 Восточного административного округа города Москвы "Парк по Б. Черкизовской ул.", общей площадью 0,85 га

Схема границ объекта природного комплекса № 43 Восточного административного округа города Москвы "Измайловский бульвар"

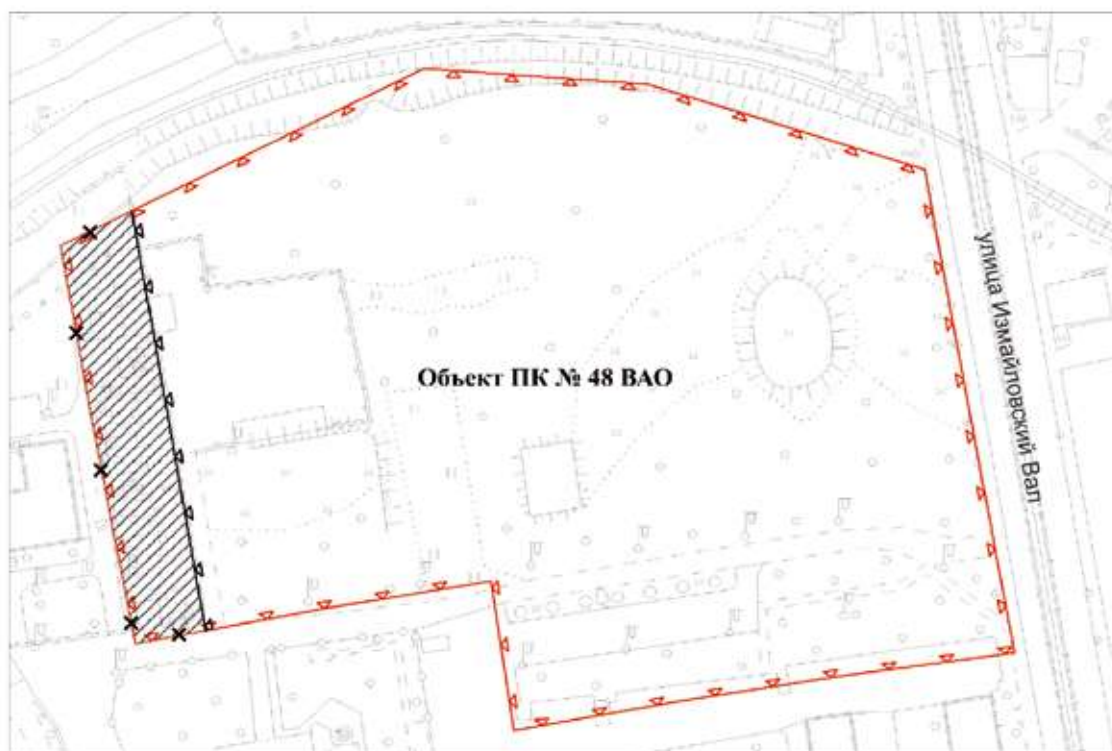


УСЛОВНЫЕ ОБОЗНАЧЕНИЯ

-  существующие границы объектов природного комплекса города Москвы
-  отменяемые границы объектов природного комплекса города Москвы
-  устанавливаемые границы объектов природного комплекса города Москвы
-  участок территории, исключаемый из состава объекта природного комплекса № 43 Восточного административного округа города Москвы "Измайловский бульвар", площадью 0,05 га

Приложение 18
к постановлению Правительства Москвы
от 24 июля 2024 г. № 1715-ПП

**Схема границ объекта природного комплекса № 48 Восточного
административного округа города Москвы "Сквер на пересечении
железнодорожной ветки к Электроламповому заводу
с ул. Измайловский Вал"**



УСЛОВНЫЕ ОБОЗНАЧЕНИЯ





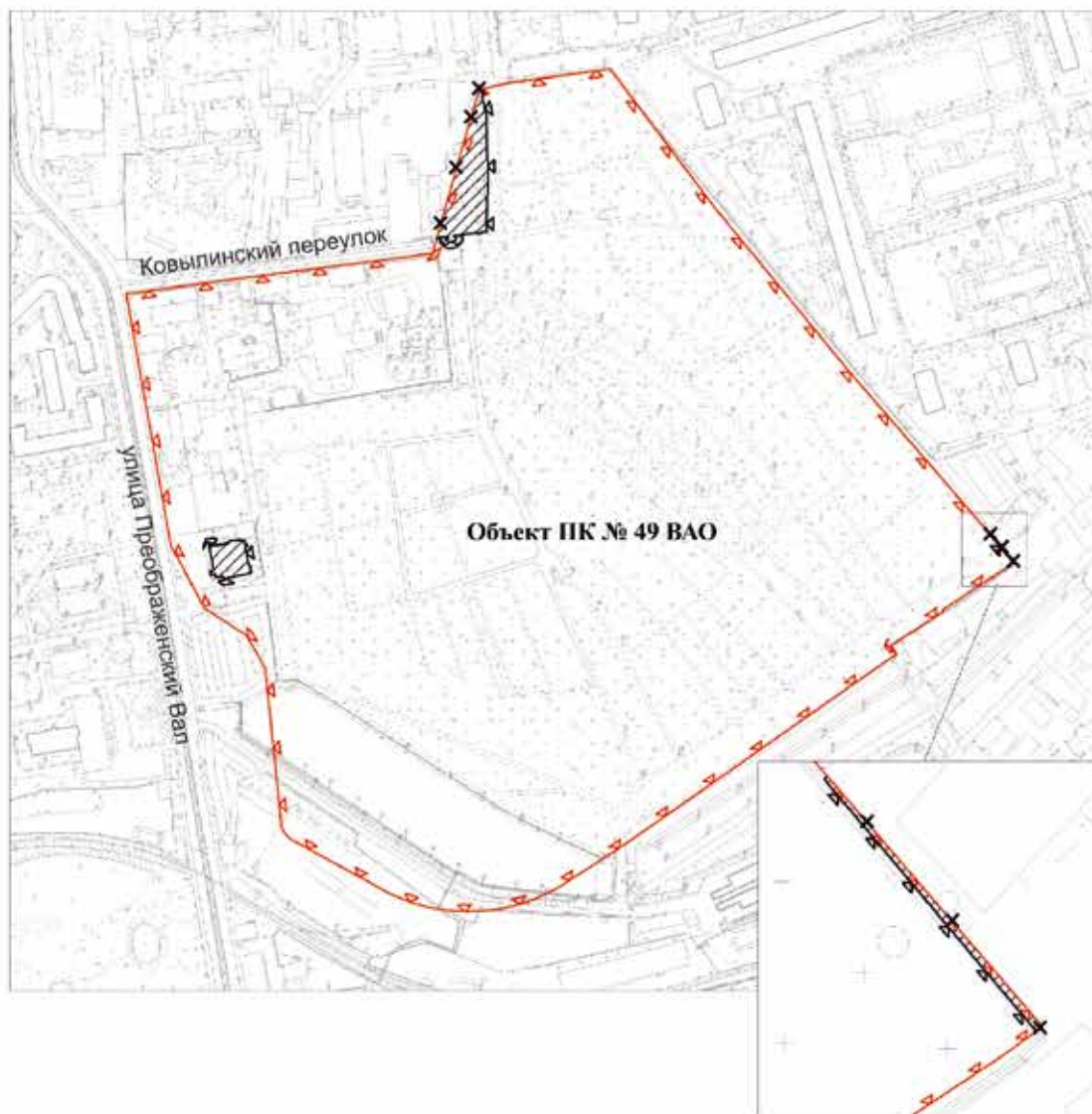




-  существующие границы объектов природного комплекса города Москвы
-  отменяемые границы объектов природного комплекса города Москвы
-  устанавливаемые границы объектов природного комплекса города Москвы
-  участок территории, исключаемый из состава объекта природного комплекса № 48 Восточного административного округа города Москвы "Сквер на пересечении железнодорожной ветки к Электроламповому заводу с ул. Измайловский Вал", площадью 0,19 га

Схема границ объекта природного комплекса № 49 Восточного административного округа города Москвы "Преображенское кладбище"

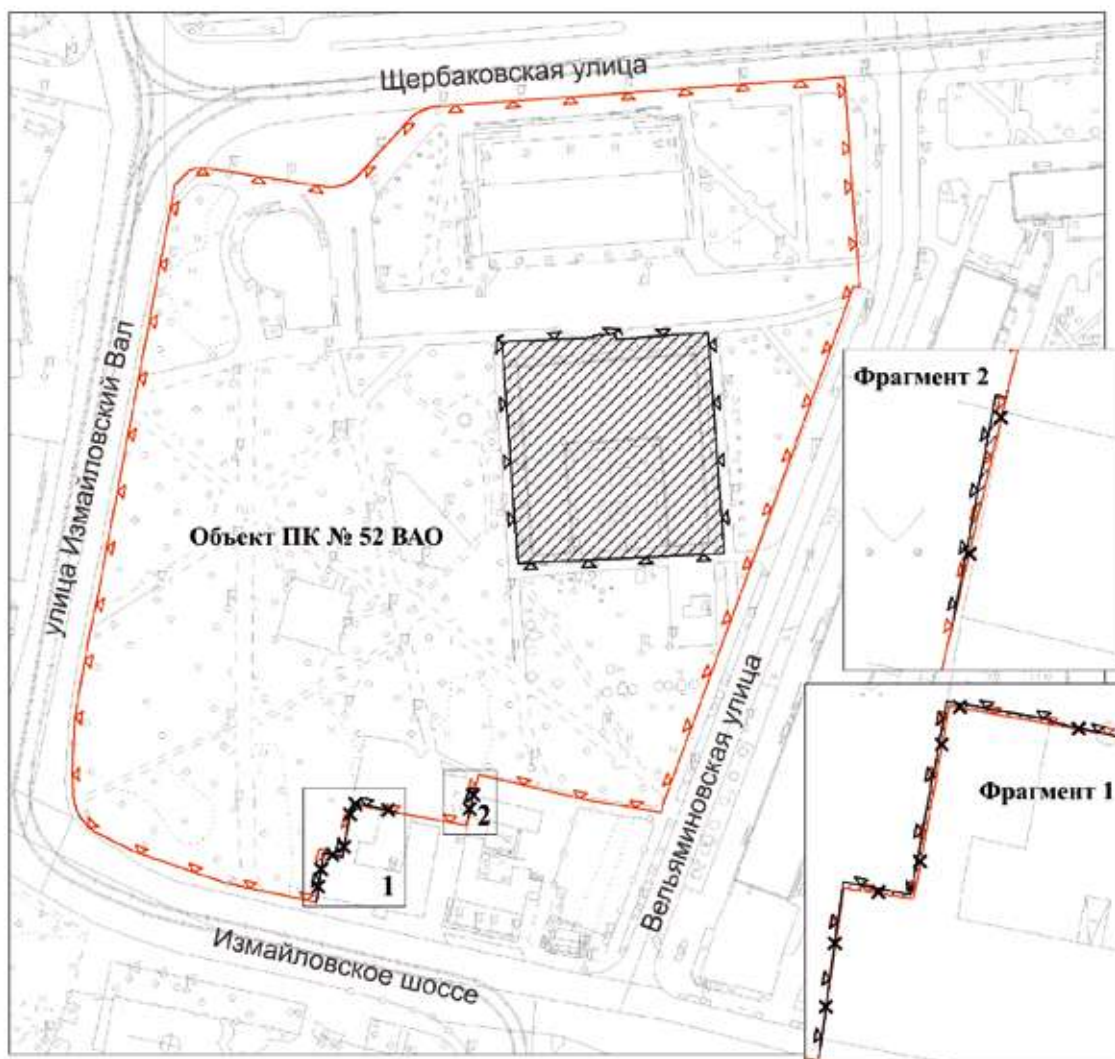


УСЛОВНЫЕ ОБОЗНАЧЕНИЯ

-  существующие границы объектов природного комплекса города Москвы
-  отменяемые границы объектов природного комплекса города Москвы
-  устанавливаемые границы объектов природного комплекса города Москвы
-  участки территории, исключаемые из состава объекта природного комплекса № 49 Восточного административного округа города Москвы "Преображенское кладбище", общей площадью 0,27 га

Приложение 20
к постановлению Правительства Москвы
от 24 июля 2024 г. № 1715-ПП

Схема границ объекта природного комплекса № 52 Восточного административного округа города Москвы "Сквер на пересечении Щербаковской ул. и ул. Измайловский Вал"



УСЛОВНЫЕ ОБОЗНАЧЕНИЯ





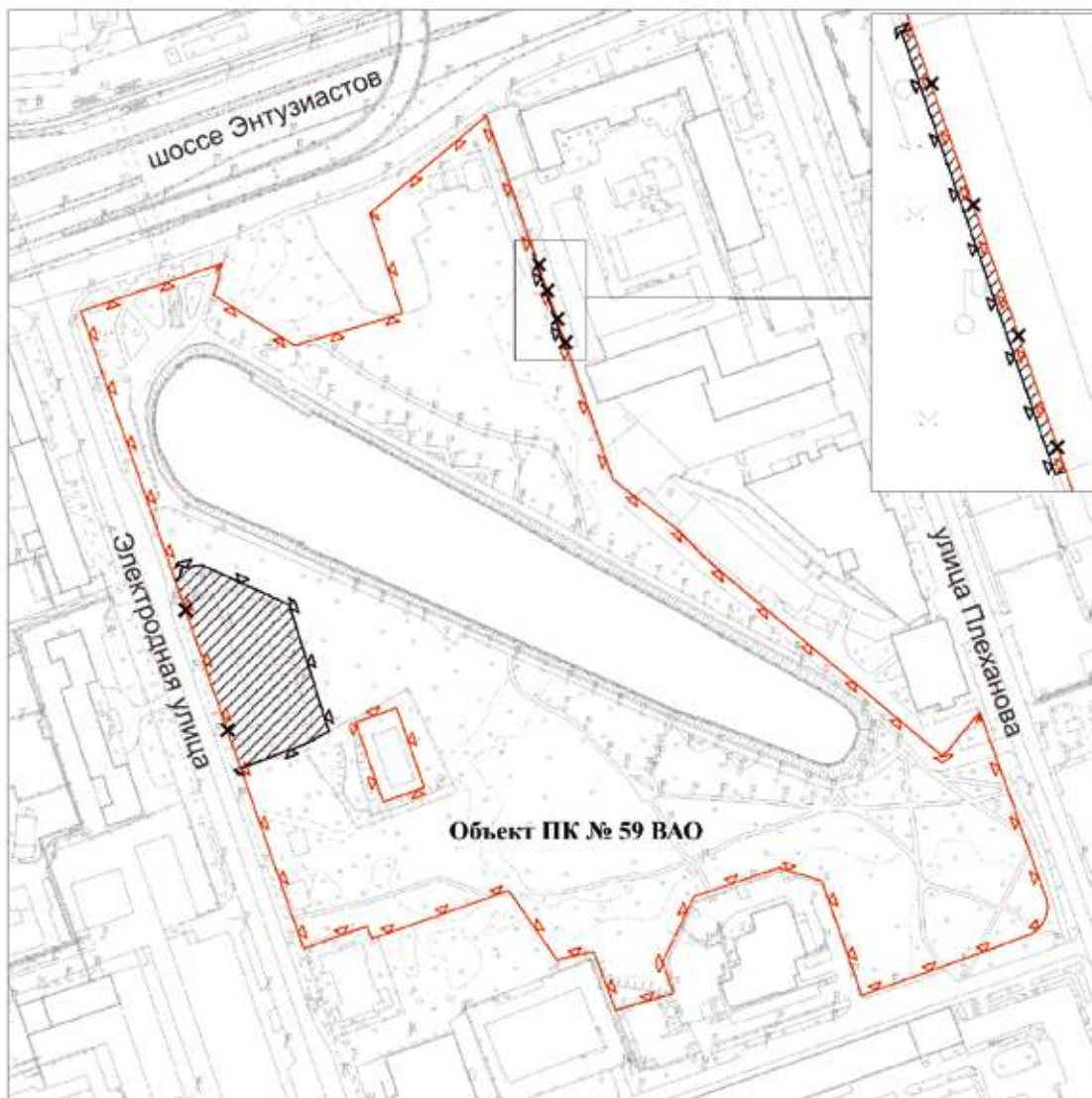




-  существующие границы объектов природного комплекса города Москвы
-  отменяемые границы объектов природного комплекса города Москвы
-  устанавливаемые границы объектов природного комплекса города Москвы
-  участки территории, исключаемые из состава объекта природного комплекса № 52 Восточного административного округа города Москвы "Сквер на пересечении Щербаковской ул. и ул. Измайловский Вал", общей площадью 0,43 га

Схема границ объекта природного комплекса № 59 Восточного административного округа города Москвы "Парк с Владимирским прудом у шоссе Энтузиастов"

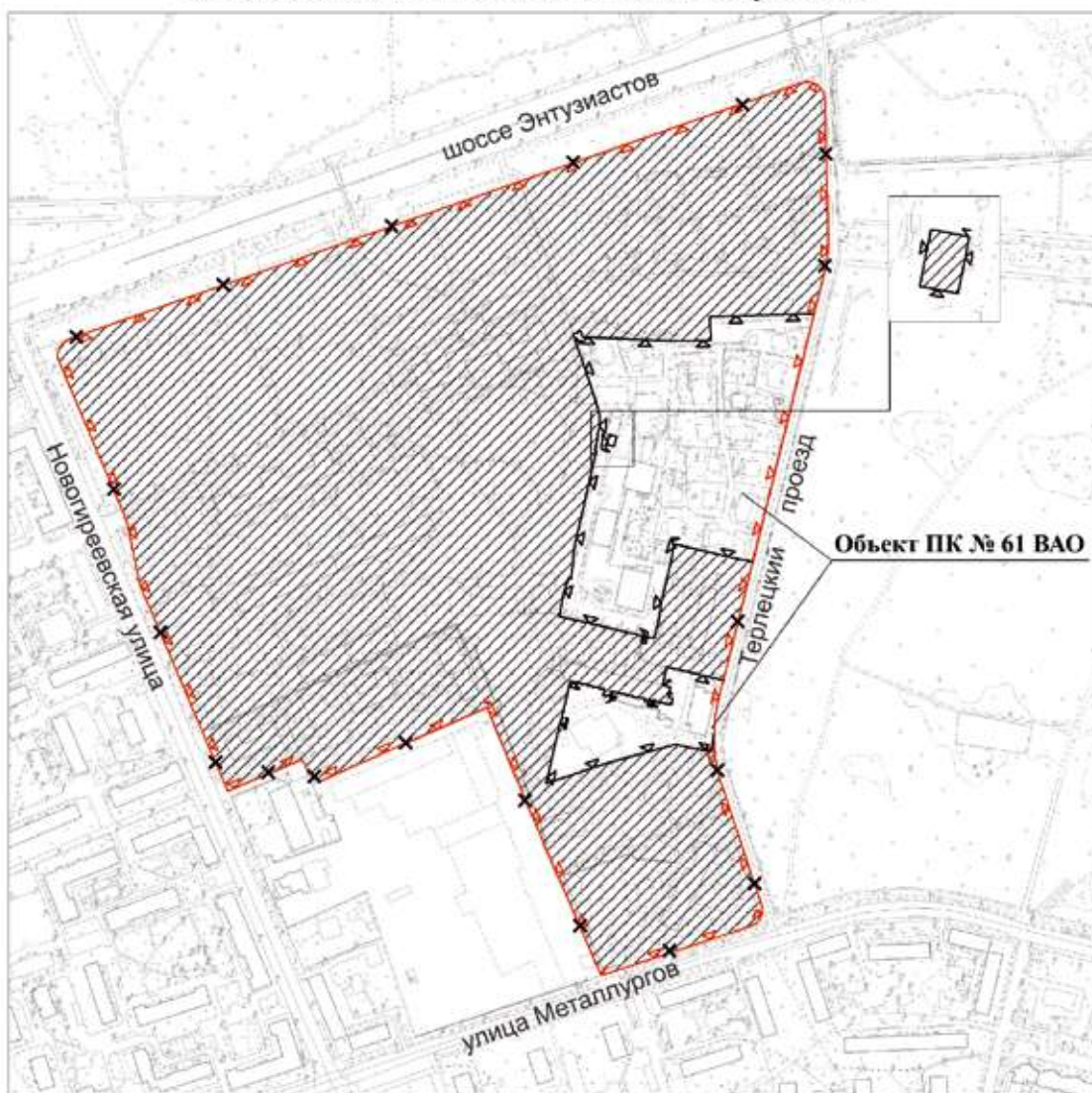


УСЛОВНЫЕ ОБОЗНАЧЕНИЯ





-  существующие границы объектов природного комплекса города Москвы
-  отменяемые границы объектов природного комплекса города Москвы
-  устанавливаемые границы объектов природного комплекса города Москвы
-  участки территории, исключаемые из состава объекта природного комплекса № 59 Восточного административного округа города Москвы "Парк с Владимирским прудом у шоссе Энтузиастов", общей площадью 0,44 га

Приложение 22
к постановлению Правительства Москвы
от 24 июля 2024 г. № 1715-ПП

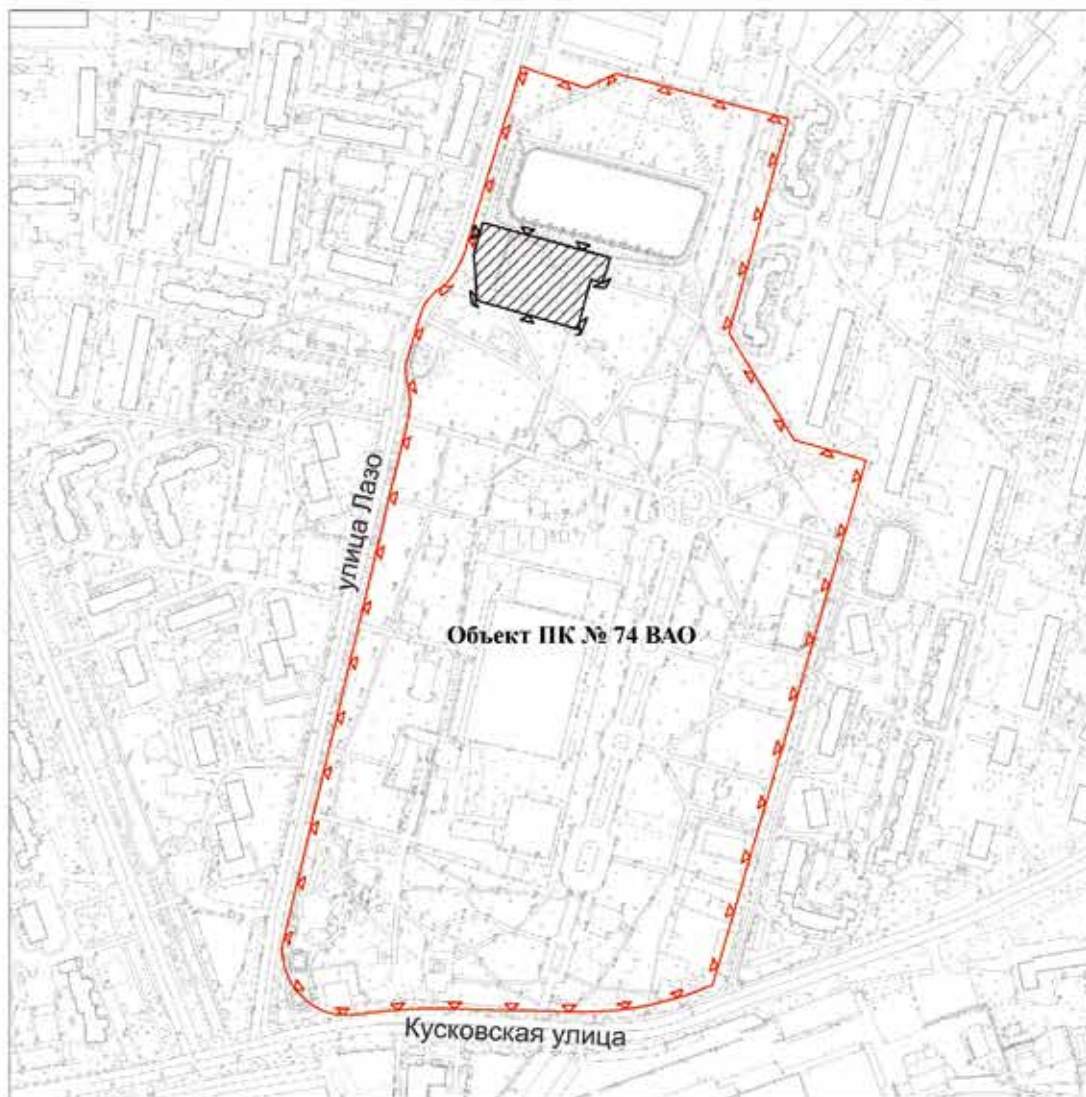
Схема границ объекта природного комплекса № 61 Восточного административного округа города Москвы "ЦНИИТ и городская клиническая больница № 60 на шоссе Энтузиастов"






УСЛОВНЫЕ ОБОЗНАЧЕНИЯ

-  существующие границы объектов природного комплекса города Москвы
-  отменяемые границы объектов природного комплекса города Москвы
-  устанавливаемые границы объектов природного комплекса города Москвы
-  участки территории, исключаемые из состава объекта природного комплекса № 61 Восточного административного округа города Москвы "ЦНИИТ и городская клиническая больница № 60 на шоссе Энтузиастов", общей площадью 25,12 га

**Схема границ объекта природного комплекса № 74 Восточного
административного округа города Москвы "Перовский ПКиО
(памятник садово-паркового искусства)"**

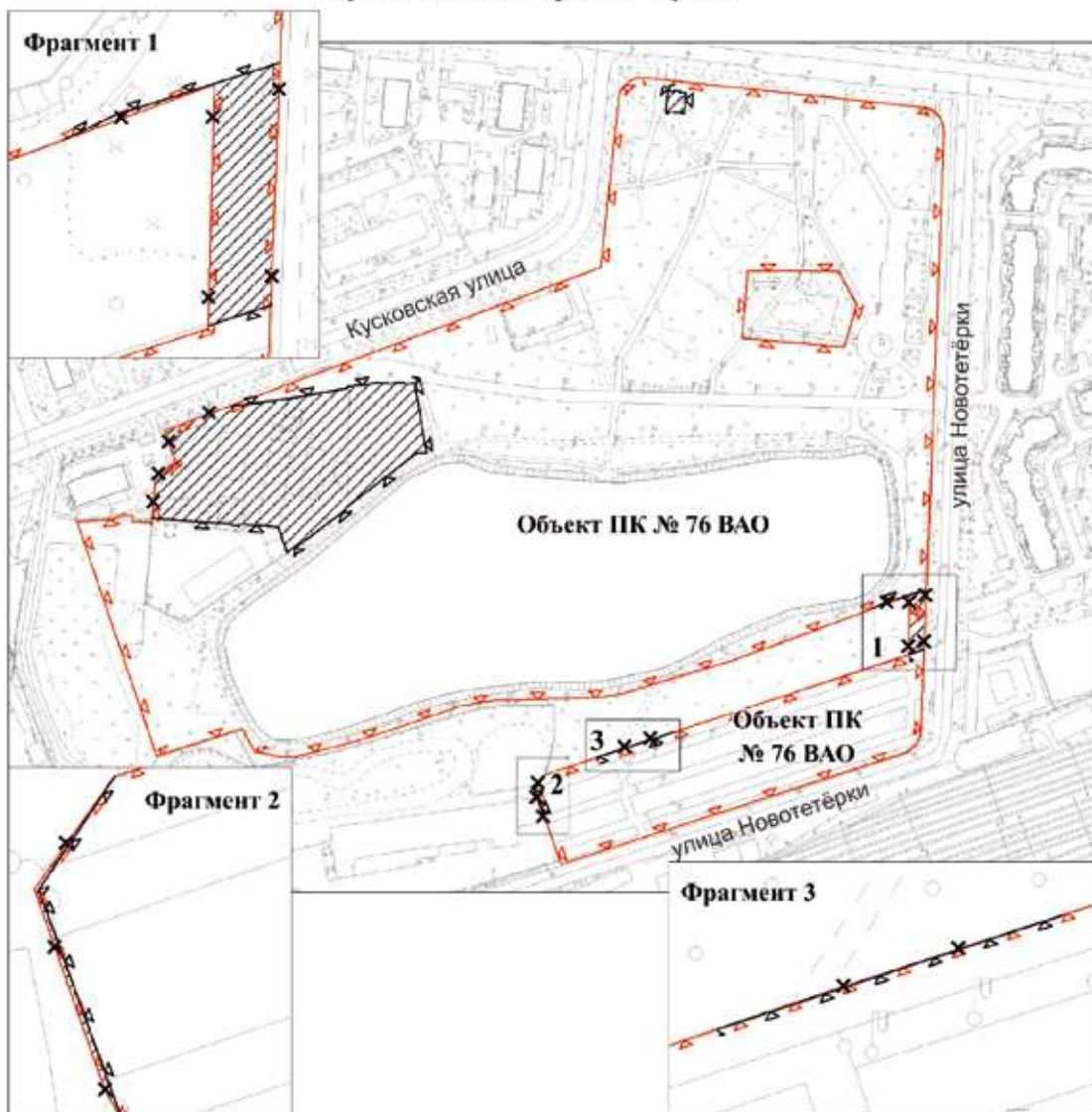


УСЛОВНЫЕ ОБОЗНАЧЕНИЯ





-  существующие границы объектов природного комплекса города Москвы
-  устанавливаемые границы объектов природного комплекса города Москвы
-  участок территории, исключаемый из состава объекта природного комплекса № 74 Восточного административного округа города Москвы "Перовский ПКиО (памятник садово-паркового искусства)", площадью 0,55 га

Приложение 24
к постановлению Правительства Москвы
от 24 июля 2024 г. № 1715-ПП

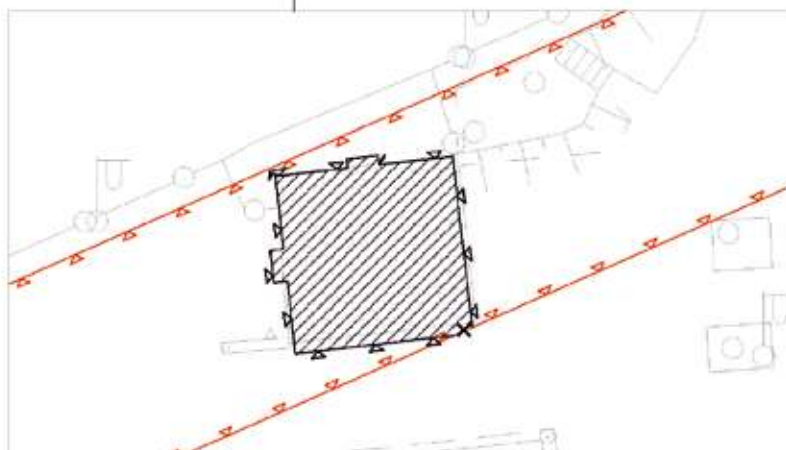
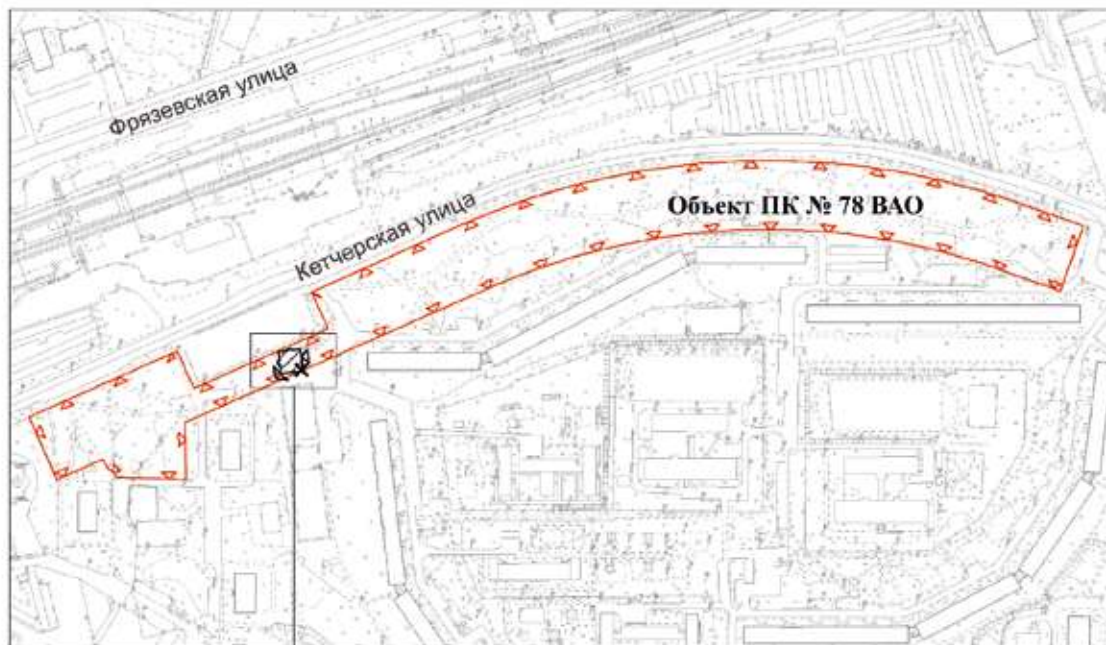
Схема границ объекта природного комплекса № 76 Восточного административного округа города Москвы "Парк на пересечении Кусковской и Перовской улиц"







УСЛОВНЫЕ ОБОЗНАЧЕНИЯ

-  существующие границы объектов природного комплекса города Москвы
-  отменяемые границы объектов природного комплекса города Москвы
-  устанавливаемые границы объектов природного комплекса города Москвы
-  участки территории, исключаемые из состава объекта природного комплекса № 76 Восточного административного округа города Москвы "Парк на пересечении Кусковской и Перовской улиц", общей площадью 1,19 га

**Схема границ объекта природного комплекса № 78 Восточного
административного округа города Москвы "Бульвар вдоль
Кетчерской ул."**

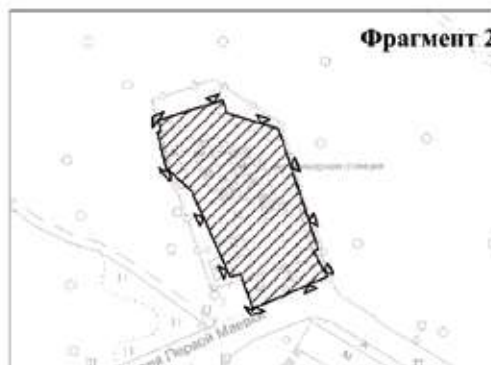
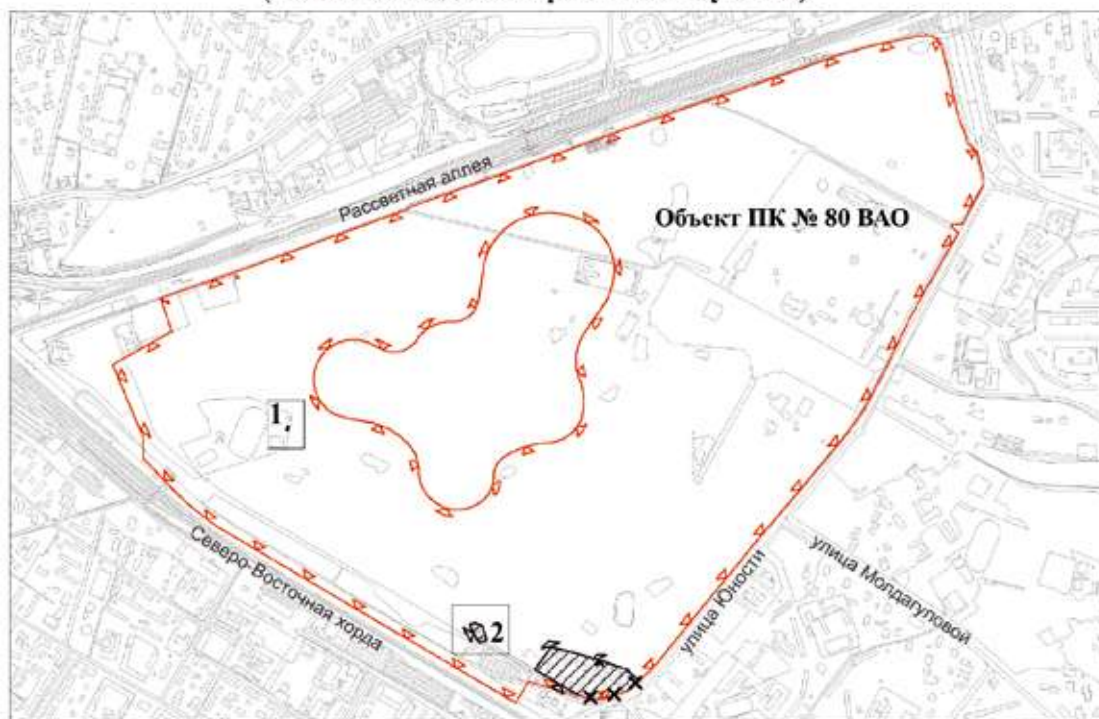


УСЛОВНЫЕ ОБОЗНАЧЕНИЯ





-  существующие границы объектов природного комплекса города Москвы
-  отменяемые границы объектов природного комплекса города Москвы
-  устанавливаемые границы объектов природного комплекса города Москвы
-  участок территории, исключаемый из состава объекта природного комплекса № 78 Восточного административного округа города Москвы "Бульвар вдоль Кетчерской ул.", площадью 0,03 га

Приложение 26
к постановлению Правительства Москвы
от 24 июля 2024 г. № 1715-ПП

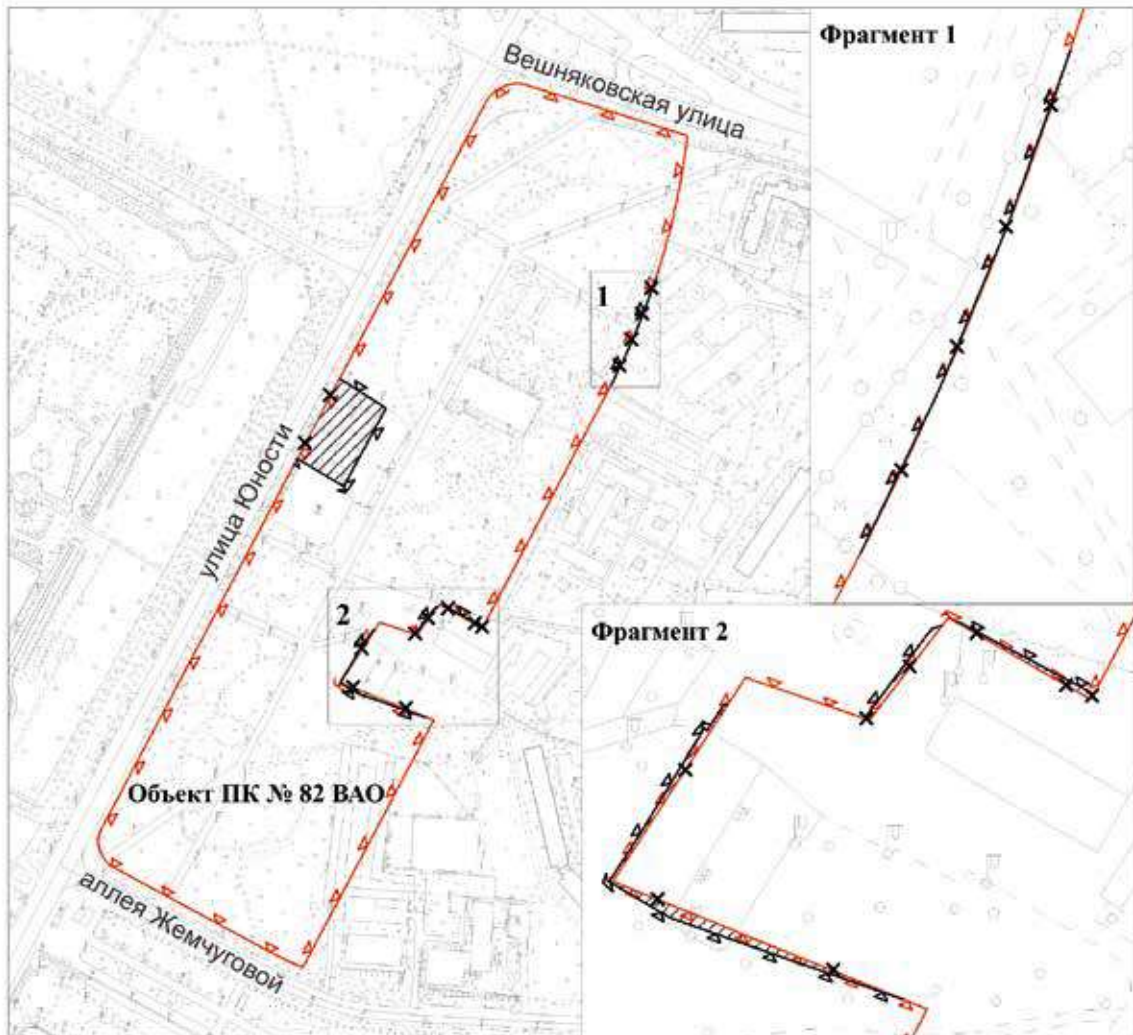
Схема границ объекта природного комплекса № 80 Восточного административного округа города Москвы "Лесопарк "Кусково" (памятник садово-паркового искусства)"







УСЛОВНЫЕ ОБОЗНАЧЕНИЯ

-  существующие границы объектов природного комплекса города Москвы
-  отменяемые границы объектов природного комплекса города Москвы
-  устанавливаемые границы объектов природного комплекса города Москвы
-  участки территории, исключаемые из состава объекта природного комплекса № 80 Восточного административного округа города Москвы "Лесопарк "Кусково" (памятник садово-паркового искусства)", общей площадью 3,07 га

**Схема границ объекта природного комплекса № 82 Восточного
административного округа города Москвы "Сквер на ул. Юности"**

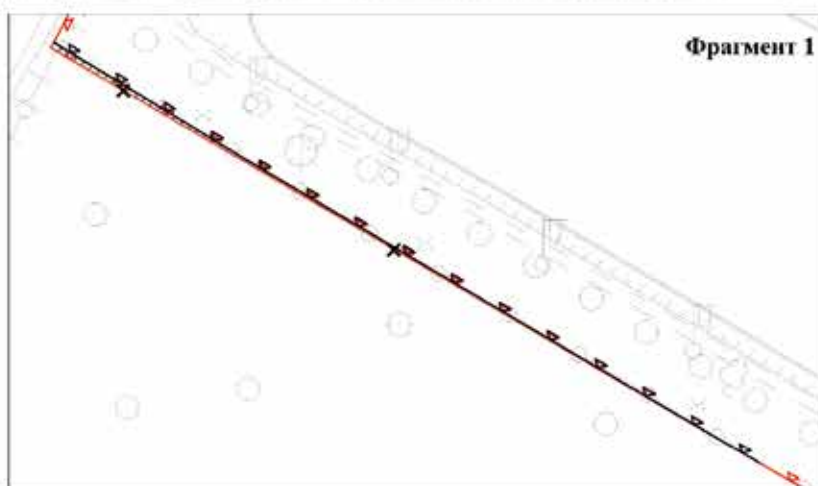
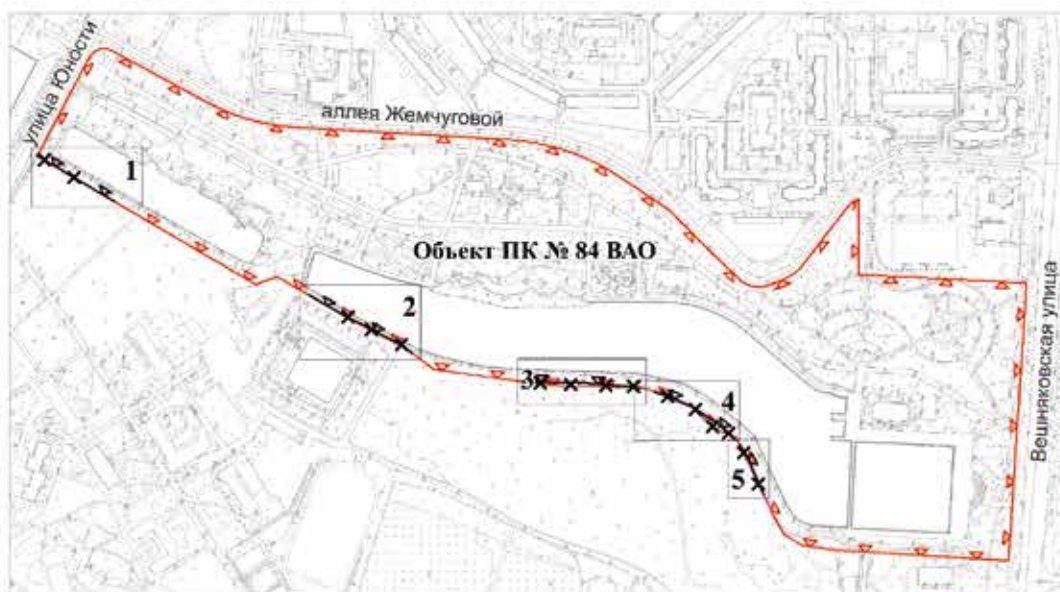


УСЛОВНЫЕ ОБОЗНАЧЕНИЯ





-  существующие границы объектов природного комплекса города Москвы
-  отменяемые границы объектов природного комплекса города Москвы
-  устанавливаемые границы объектов природного комплекса города Москвы
-  участки территории, исключаемые из состава объекта природного комплекса № 82 Восточного административного округа города Москвы "Сквер на ул. Юности", общей площадью 0,24 га

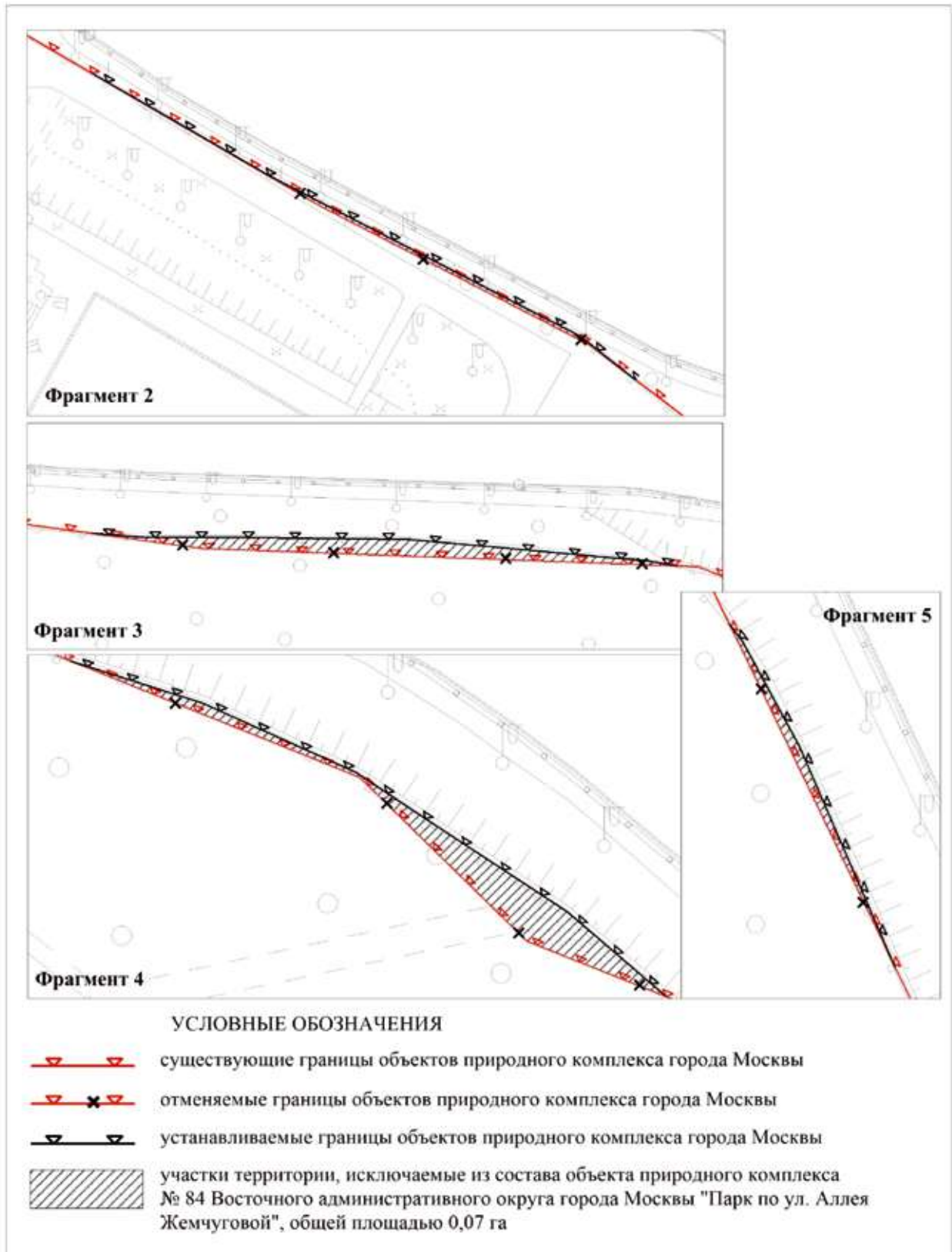
Приложение 28
к постановлению Правительства Москвы
от 24 июля 2024 г. № 1715-ПП

Схема границ объекта природного комплекса № 84 Восточного административного округа города Москвы "Парк по ул. Аллея Жемчужовой"



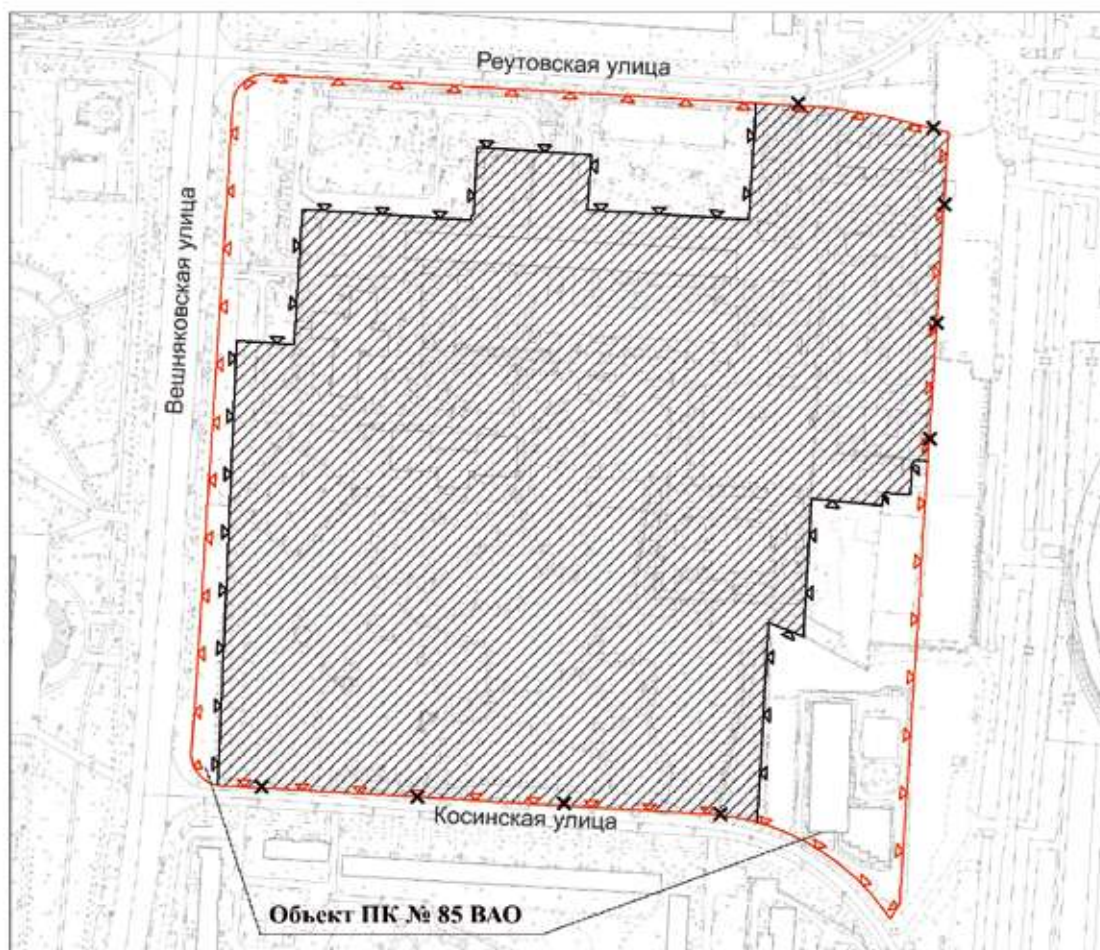
УСЛОВНЫЕ ОБОЗНАЧЕНИЯ

-  существующие границы объектов природного комплекса города Москвы
-  отменяемые границы объектов природного комплекса города Москвы
-  устанавливаемые границы объектов природного комплекса города Москвы
-  участки территории, исключаемые из состава объекта природного комплекса № 84 Восточного административного округа города Москвы "Парк по ул. Аллея Жемчужовой", общей площадью 0,07 га







Приложение 29
к постановлению Правительства Москвы
от 24 июля 2024 г. № 1715-ПП

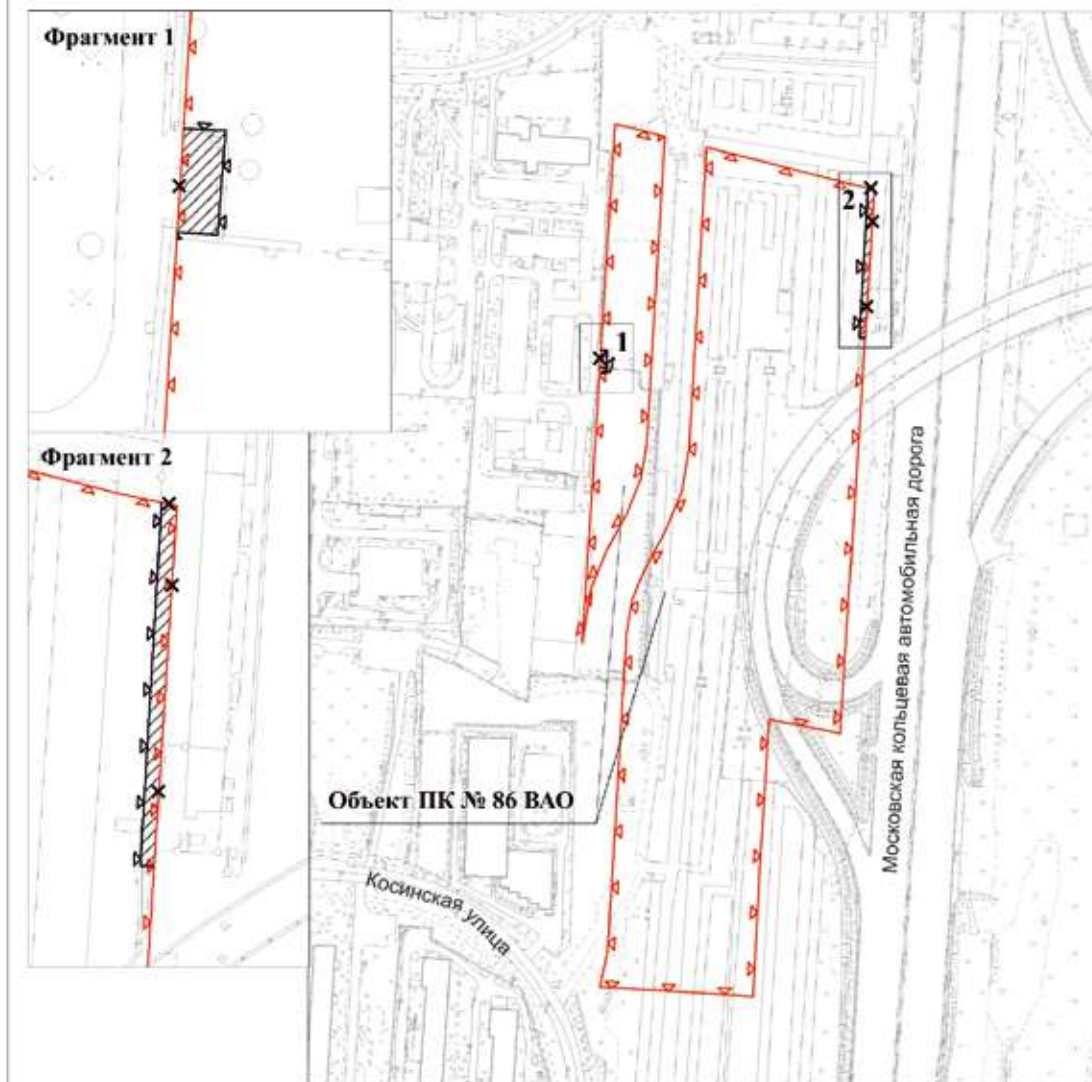
**Схема границ объекта природного комплекса № 85 Восточного
административного округа города Москвы "Городская клиническая
больница № 15 на Вешняковской ул."**







УСЛОВНЫЕ ОБОЗНАЧЕНИЯ

-  существующие границы объектов природного комплекса города Москвы
-  отменяемые границы объектов природного комплекса города Москвы
-  устанавливаемые границы объектов природного комплекса города Москвы
-  участок территории, исключаемый из состава объекта природного комплекса № 85 Восточного административного округа города Москвы "Городская клиническая больница № 15 на Вешняковской ул.", площадью 15,6 га

**Схема границ объекта природного комплекса № 86 Восточного
административного округа города Москвы "Санитарно-защитная
и техническая зона вдоль МКАД"**

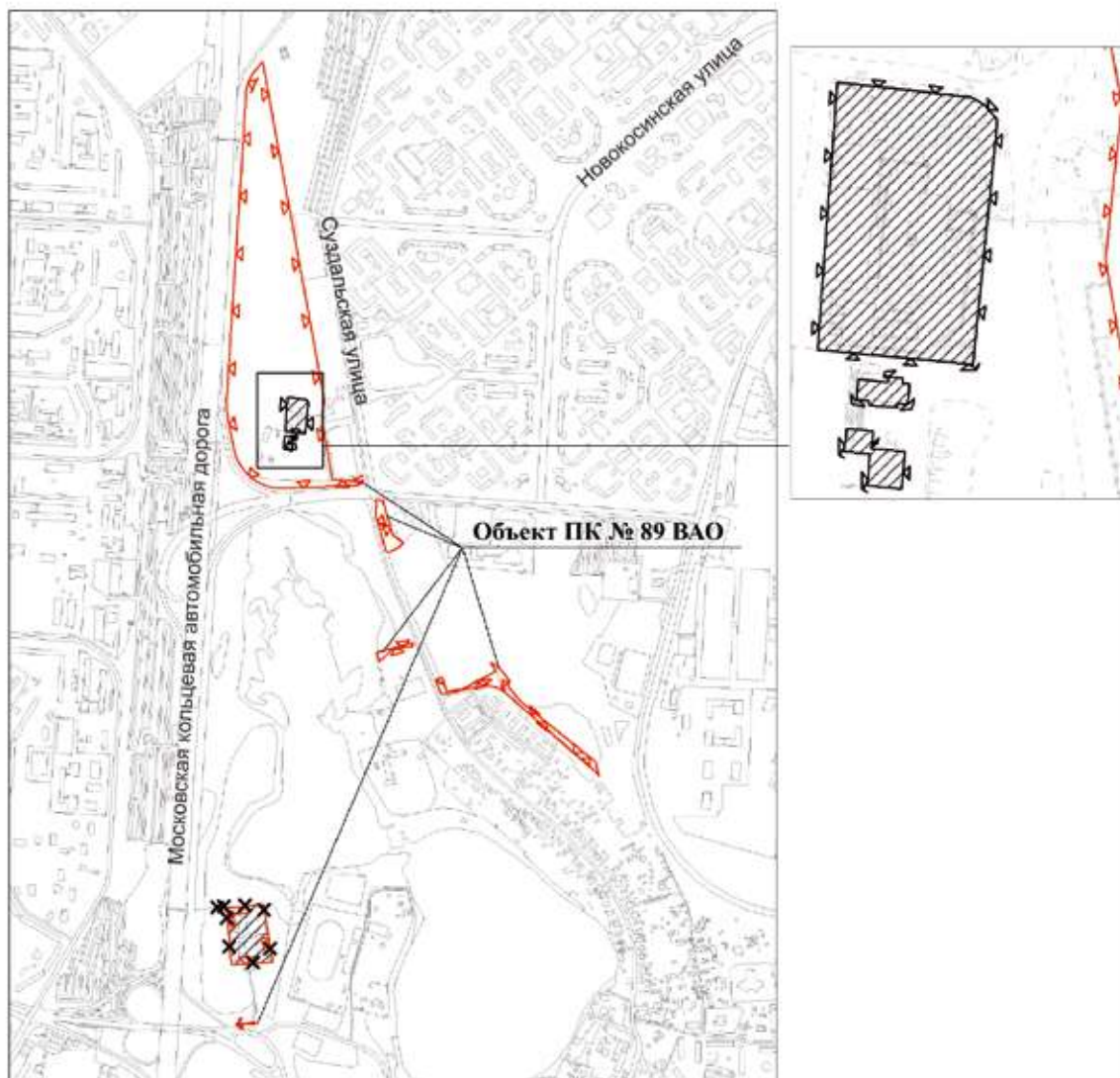


УСЛОВНЫЕ ОБОЗНАЧЕНИЯ

-  существующие границы объектов природного комплекса города Москвы
-  отменяемые границы объектов природного комплекса города Москвы
-  устанавливаемые границы объектов природного комплекса города Москвы
-  участки территории, исключаемые из состава объекта природного комплекса № 86 Восточного административного округа города Москвы "Санитарно-защитная и техническая зона вдоль МКАД", общей площадью 0,04 га

Приложение 31
к постановлению Правительства Москвы
от 24 июля 2024 г. № 1715-ПП

Схема границ объекта природного комплекса № 89 Восточного административного округа города Москвы "Озелененная территория с техническими зонами"



УСЛОВНЫЕ ОБОЗНАЧЕНИЯ





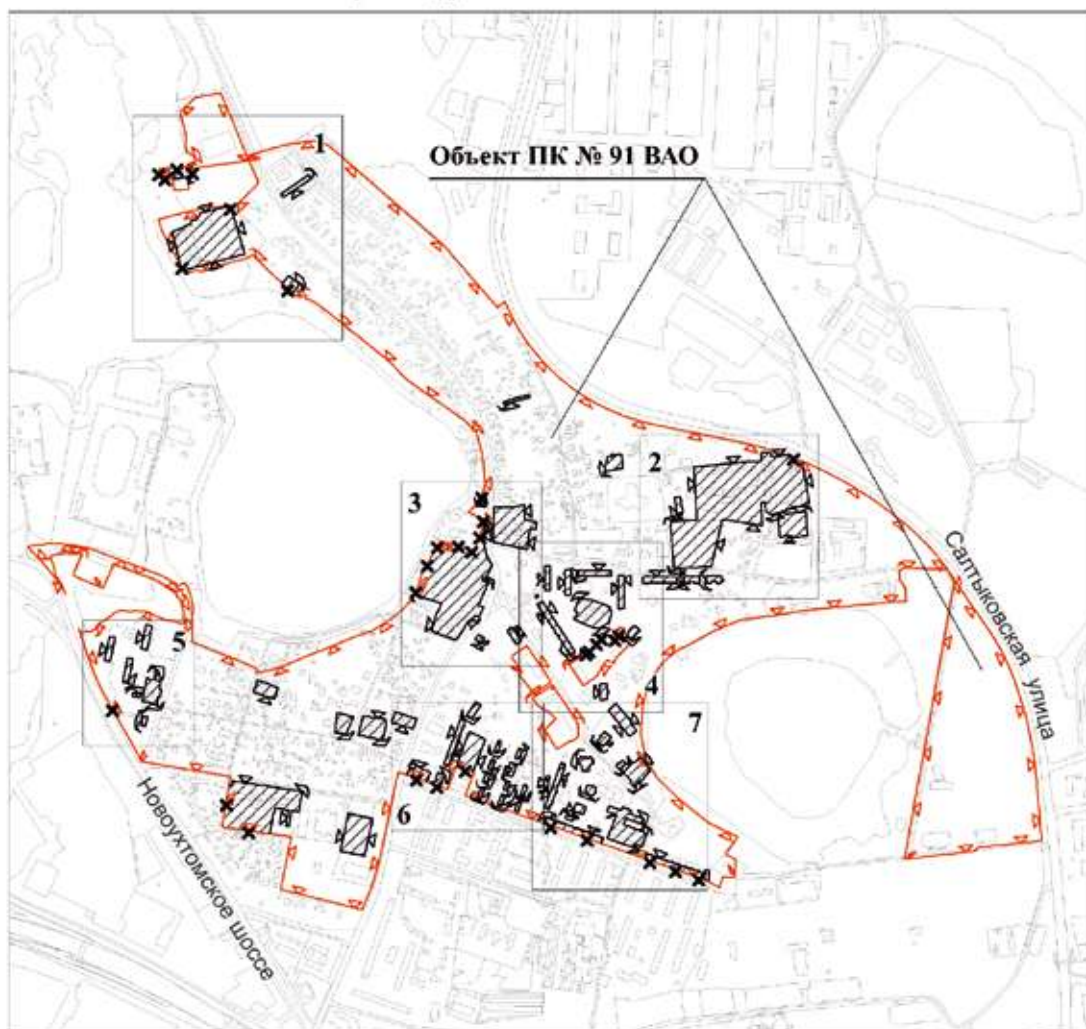




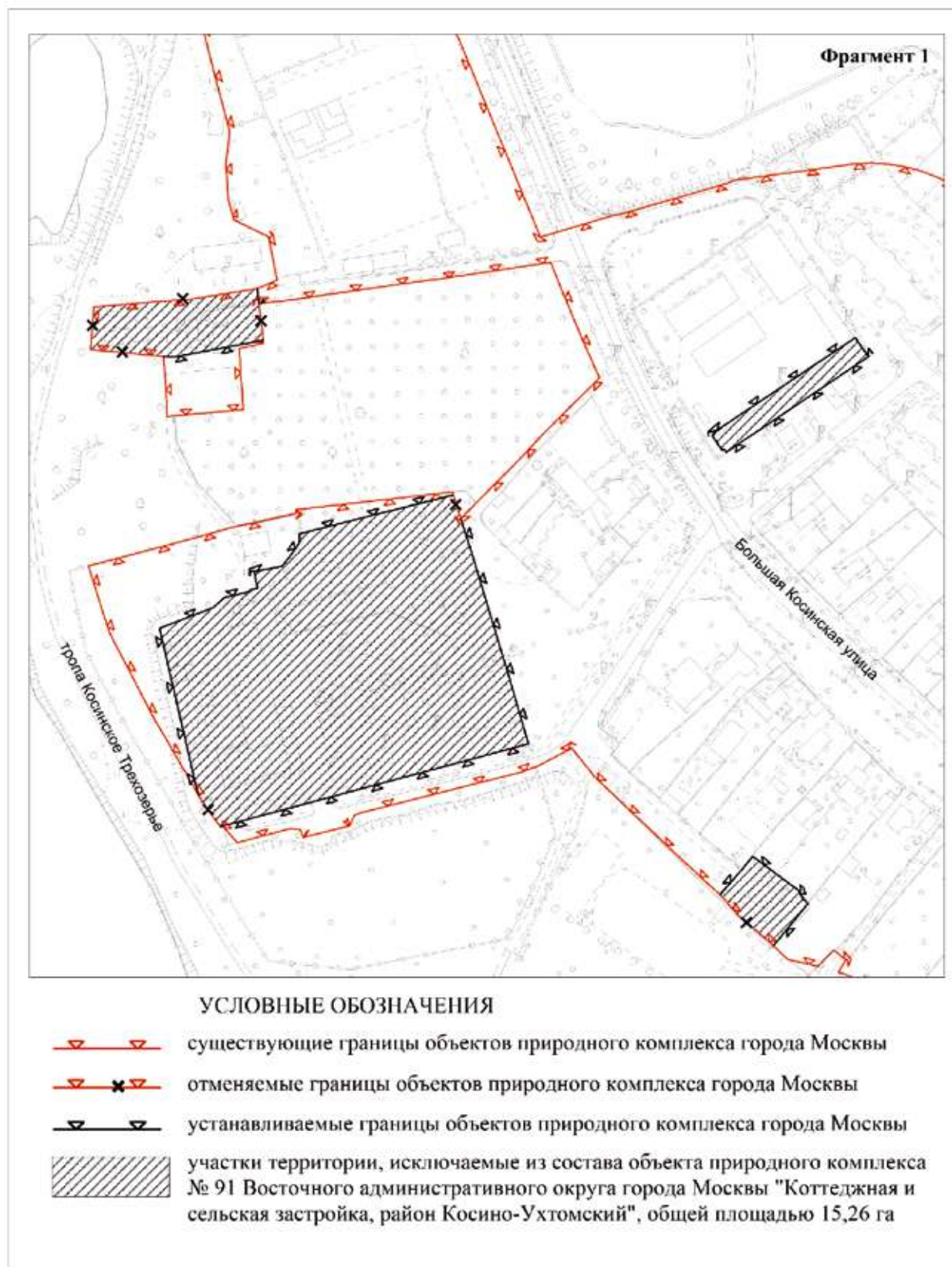
-  существующие границы объектов природного комплекса города Москвы
-  отменяемые границы объектов природного комплекса города Москвы
-  устанавливаемые границы объектов природного комплекса города Москвы
-  участки территории, исключаемые из состава объекта природного комплекса № 89 Восточного административного округа города Москвы "Озелененная территория с техническими зонами", общей площадью 2,07 га

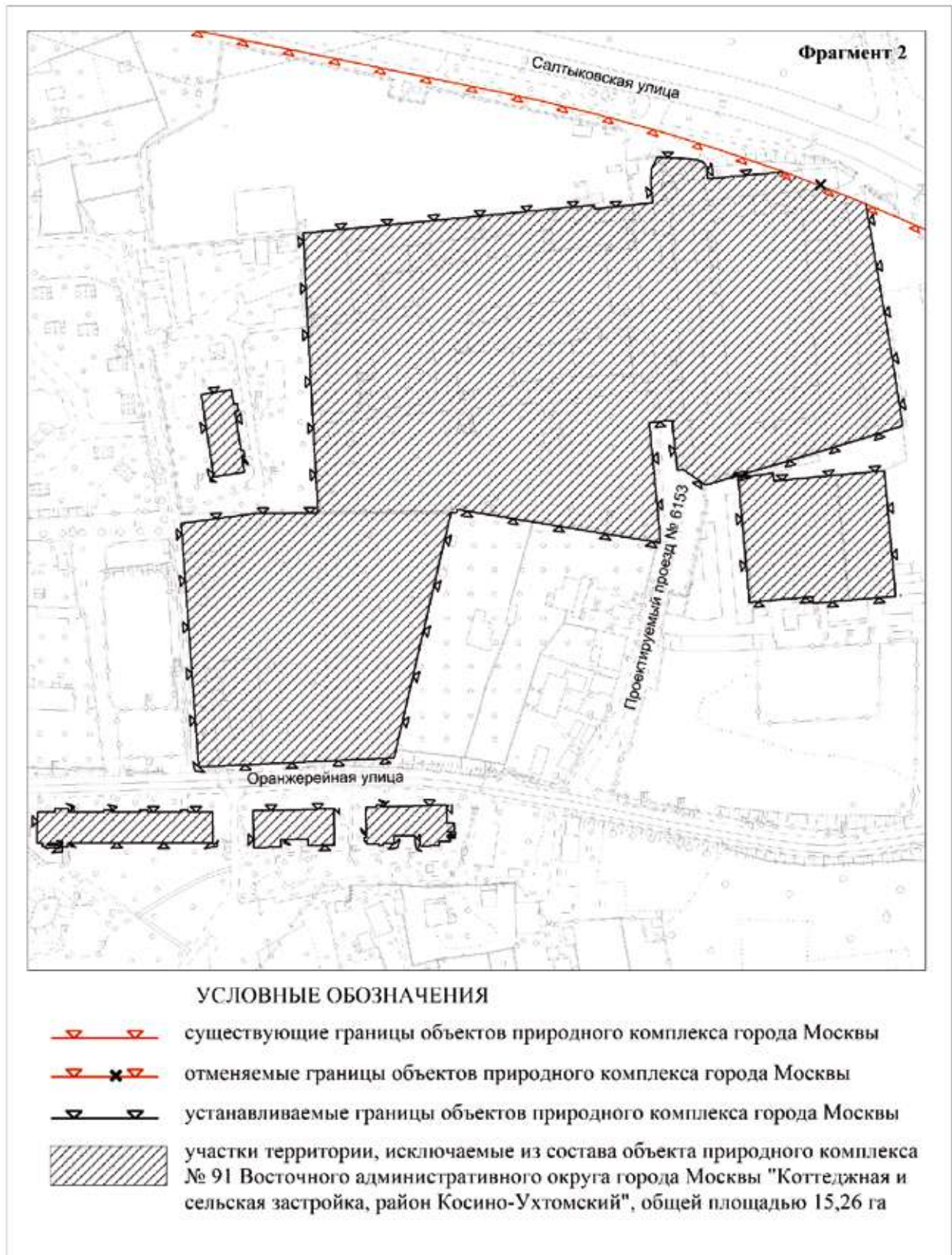
Схема границ объекта природного комплекса № 91 Восточного административного округа города Москвы "Коттеджная и сельская застройка, район Косино-Ухтомский"

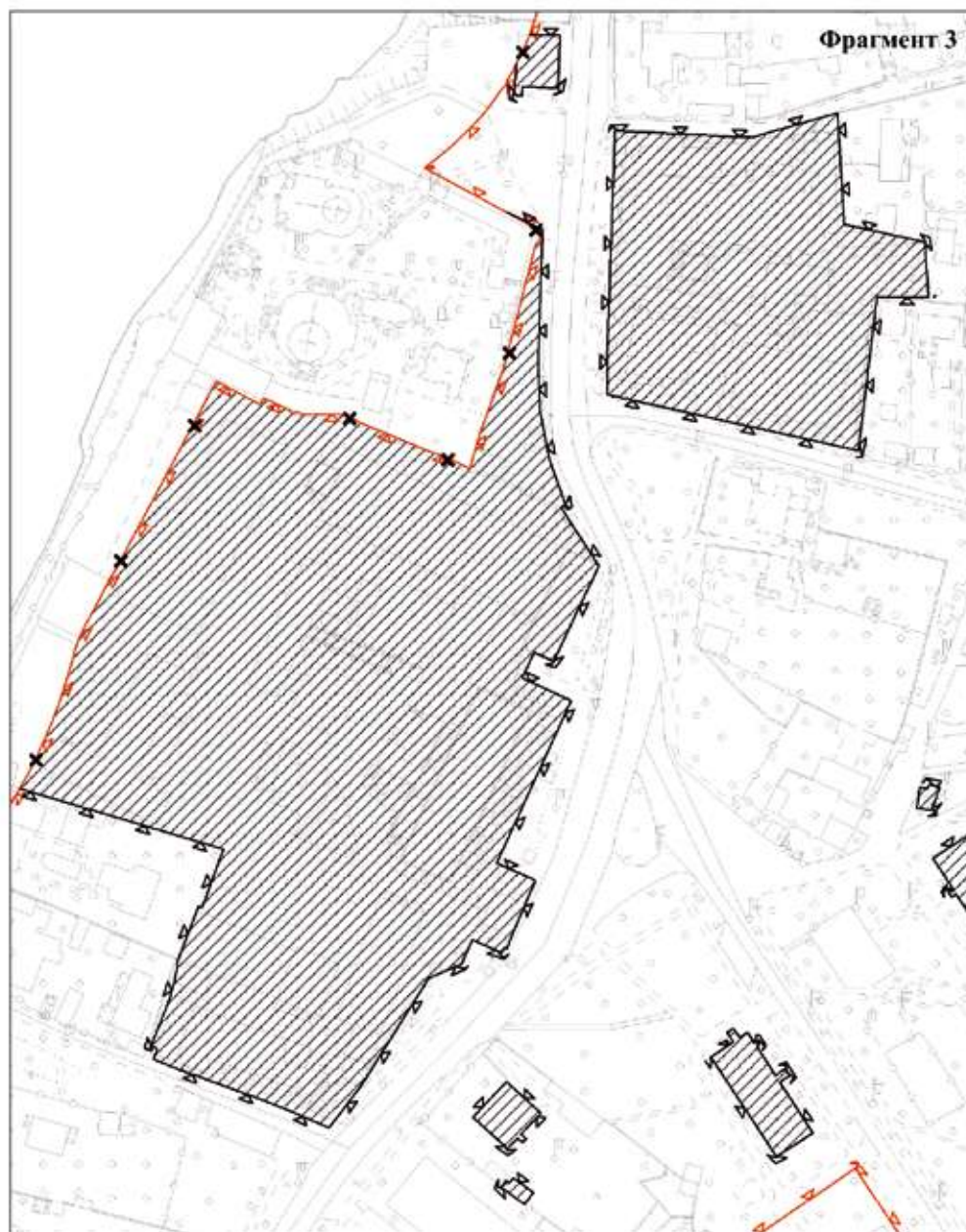


УСЛОВНЫЕ ОБОЗНАЧЕНИЯ





-  существующие границы объектов природного комплекса города Москвы
-  отменяемые границы объектов природного комплекса города Москвы
-  устанавливаемые границы объектов природного комплекса города Москвы
-  участки территории, исключаемые из состава объекта природного комплекса № 91 Восточного административного округа города Москвы "Коттеджная и сельская застройка, район Косино-Ухтомский", общей площадью 15,26 га

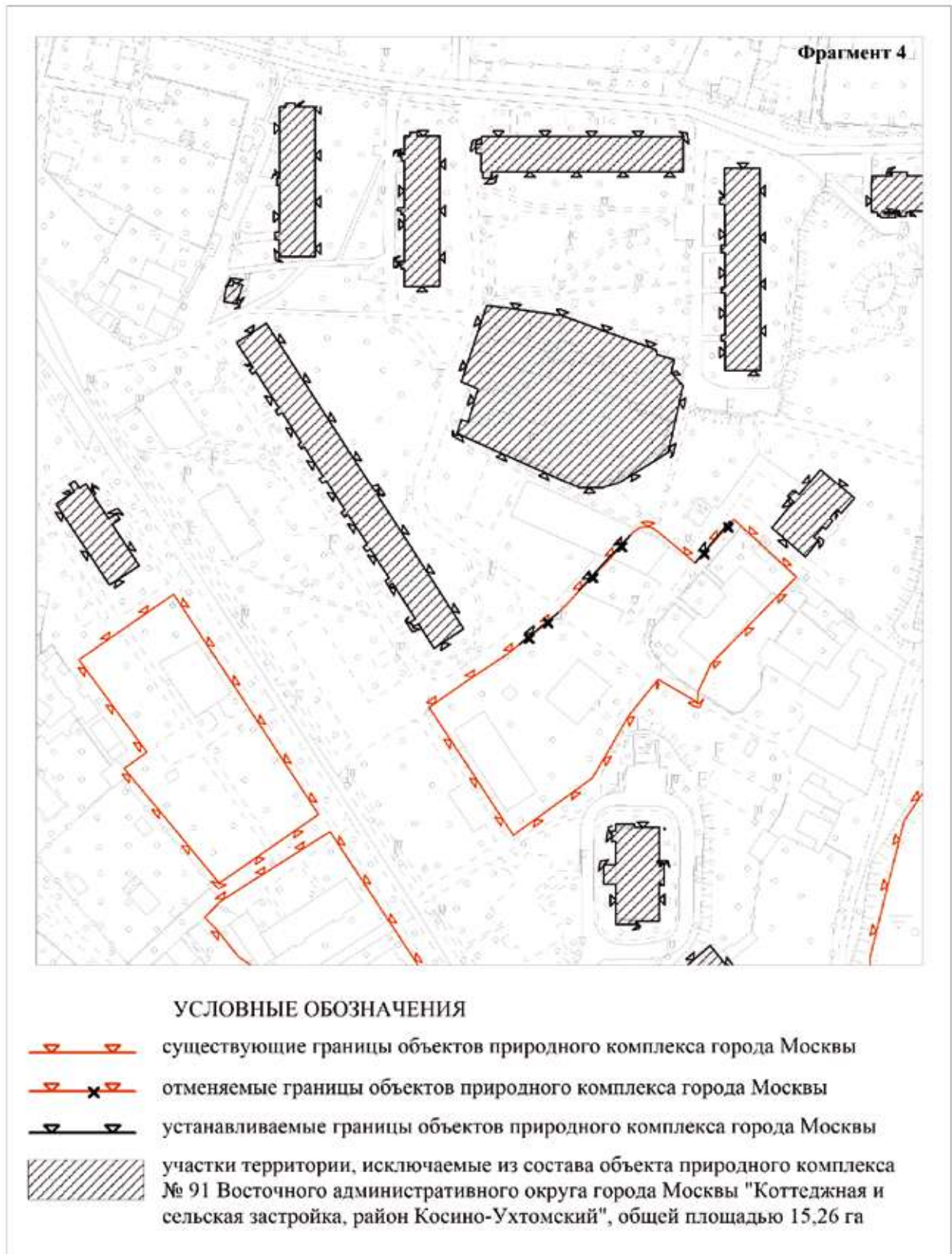


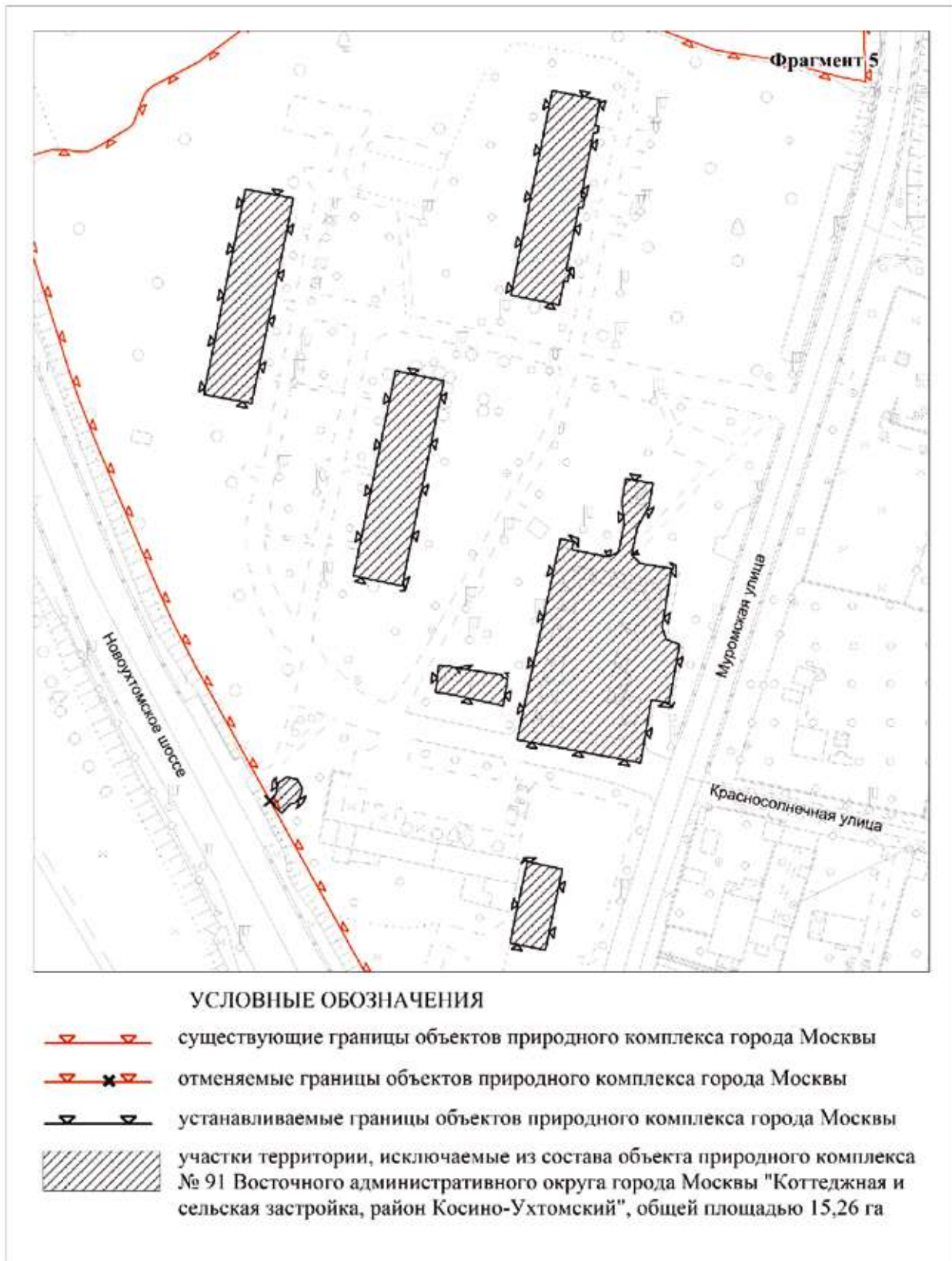


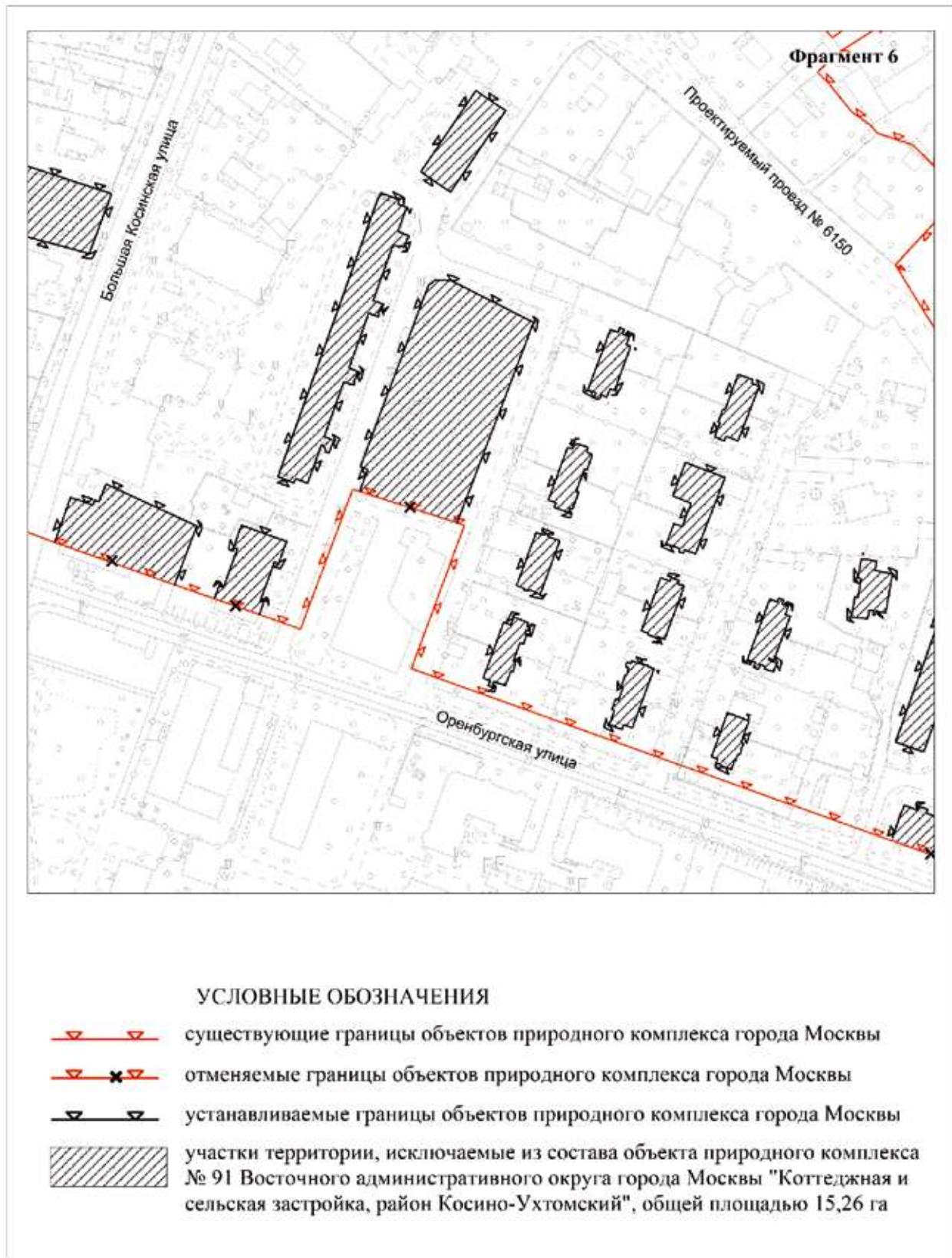


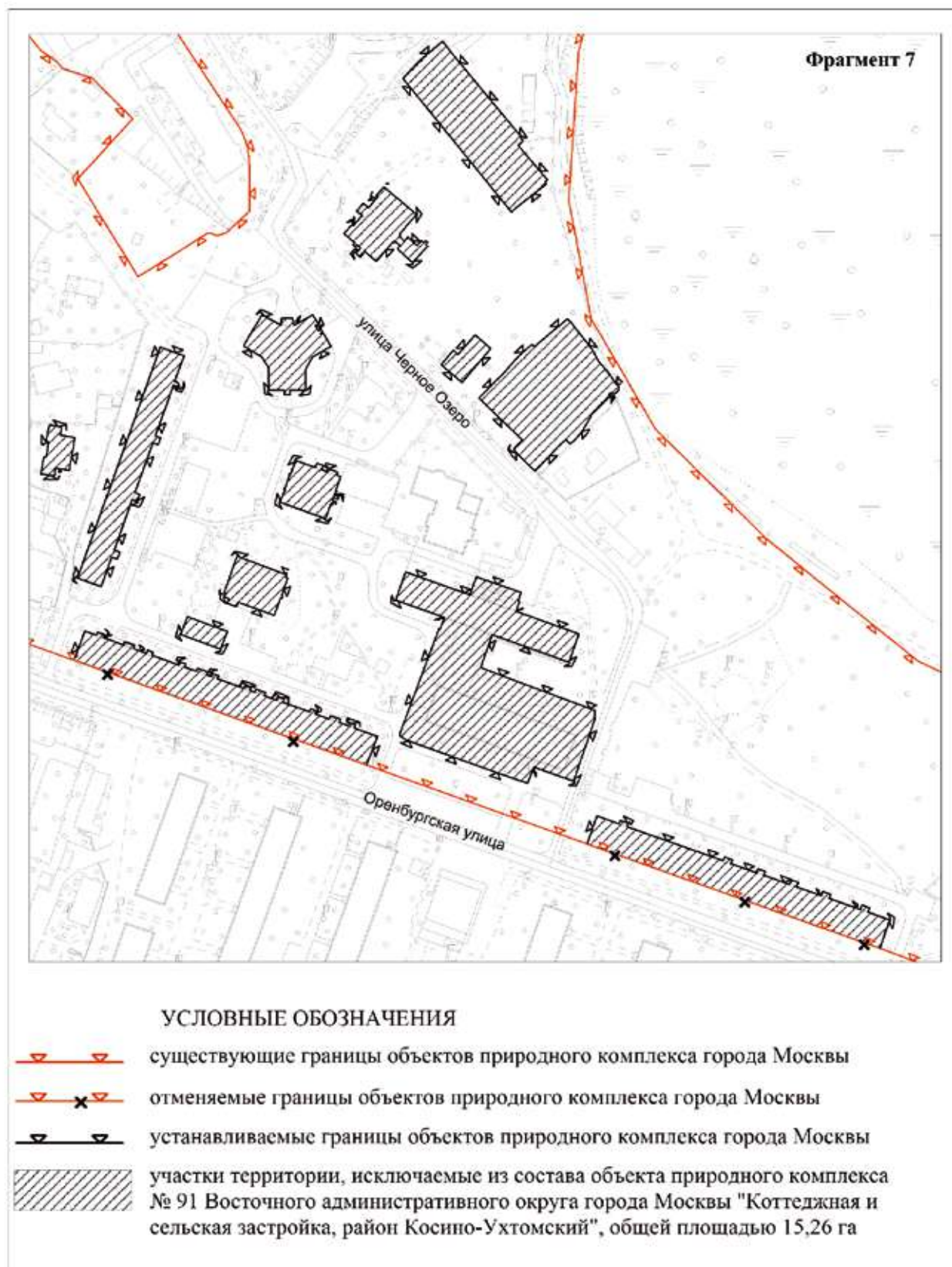
УСЛОВНЫЕ ОБОЗНАЧЕНИЯ

-  существующие границы объектов природного комплекса города Москвы
-  отменяемые границы объектов природного комплекса города Москвы
-  устанавливаемые границы объектов природного комплекса города Москвы
-  участки территории, исключаемые из состава объекта природного комплекса № 91 Восточного административного округа города Москвы "Коттеджная и сельская застройка, район Косино-Ухтомский", общей площадью 15,26 га









Приложение 33

к постановлению Правительства Москвы
от 24 июля 2024 г. № 1715-ПП

Внесение изменений в приложение 1 к постановлению Правительства Москвы
от 19 января 1999 г. № 38

ПЕРЕЧЕНЬ ТЕРРИТОРИЙ ПРИРОДНОГО КОМПЛЕКСА Г. МОСКВЫ
(кроме особо охраняемых природных территорий и объектов Природного комплекса
Центрального административного округа)

№ объекта	Наименование объекта Природного комплекса	Режим регулирования градостроительной деятельности	Площадь**, га
1	2	3	4
ВОСТОЧНЫЙ АО			
2	Долина реки Яузы от улицы Богатырский Мост до улицы Богородский Вал	Озелененная территория общего пользования	19,73
4	Бульвар Маршала Рокоссовского	Озелененная территория общего пользования	4,09
5	Бульвар по Ивантеевской ул.	Озелененная территория общего пользования	2,42
10	Бульвар (проектный) над долиной реки Сосенки от Уральской ул. до Открытого шоссе, от МКАД до Хабаровской ул.	Озелененная территория общего пользования	1,76
12	Бульвар по Уссурийской ул.	Озелененная территория общего пользования	1,68
13	Сквер по Черницынскому пр.	Озелененная территория общего пользования	0,93
14	Бульвар по Уральской ул.	Озелененная территория общего пользования	4,03
15	Бульвар по Байкальской ул.	Озелененная территория общего пользования	4,98
16	Бульвар по Хабаровской ул.	Озелененная территория общего пользования	4,29
20	Черкизовский парк	Озелененная территория общего пользования	40,85
24	Сиреневый бульвар	Озелененная территория общего пользования	18,34
27	Измайловское кладбище	Озелененная территория специального назначения	2,23
28	Сквер у Сокольнической пл.	Озелененная территория общего пользования	0,94
35	Онкологический центр и больница № 33 им. Остроумова по ул. Стромынке	Озелененная территория общего пользования	0,57
36	Сквер с Егерским прудом	Озелененная территория общего пользования	3,34
40	Парк по Б. Черкизовской ул.	Озелененная территория общего пользования	4,43

№ объекта	Наименование объекта Природного комплекса	Режим регулирования градостроительной деятельности	Площадь**, га
1	2	3	4
43	Измайловский бульвар	Озелененная территория общего пользования	9,90
48	Сквер на пересечении железнодорожной ветки к Электроламповому заводу с ул. Измайловский Вал	Озелененная территория общего пользования	2,64
49	Преображенское кладбище	Озелененная территория специального назначения	21,12
52	Сквер на пересечении Щербаковской ул. и ул. Измайловский Вал	Озелененная территория общего пользования	3,93
59	Парк с Владимирским прудом у шоссе Энтузиастов	Озелененная территория общего пользования	9,26
61	ЦНИИТ и городская клиническая больница № 60 на шоссе Энтузиастов	Озелененная территория ограниченного пользования	4,68
74	Перовский ПКЮ (памятник садово-паркового искусства)	Озелененная территория общего пользования	21,19
76	Парк на пересечении Кусковской и Перовской улиц	Озелененная территория общего пользования	13,90
78	Бульвар вдоль Кетчерской ул.	Озелененная территория общего пользования	3,91
80	Лесопарк «Кусково» (памятник садово-паркового искусства)	Озелененная территория общего пользования	266,54
82	Сквер на ул. Юности	Озелененная территория общего пользования	9,24
84	Парк по ул. Аллея Жемчужовой	Озелененная территория общего пользования	25,78
85	Городская клиническая больница № 15 на Вешняковской ул.	Озелененная территория ограниченного пользования	5,20
86	Санитарно-защитная и техническая зона вдоль МКАД	Озелененная территория специального назначения	5,67
89	Озелененная территория с техническими зонами	Озелененная территория специального назначения	19,33
91	Коттеджная и сельская застройка, район Косино-Ухтомский	Озелененная территория ограниченного пользования	107,91

Об объектах природного комплекса Юго-Западного административного округа города Москвы

Постановление Правительства Москвы от 24 июля 2024 года № 1716-ПП

В соответствии с законами города Москвы от 5 мая 1999 г. № 17 «О защите зеленых насаждений», от 25 июня 2008 г. № 28 «Градостроительный кодекс города Москвы» и от 5 мая 2010 г. № 17 «О Генеральном плане города Москвы», с учетом исторически сложившегося использования территории **Правительство Москвы постановляет:**

1. Установить границы объекта природного комплекса № 7 Юго-Западного административного округа города Москвы «Сквер по Ленинскому проспекту», исключив из его состава участок территории площадью 0,04 га, согласно приложению 1 к настоящему постановлению.

2. Изменить границы объекта природного комплекса № 11 Юго-Западного административного округа города Москвы «Озелененная территория по улице Дмитрия Ульянова», исключив из его состава участки территории общей площадью 0,38 га, согласно приложению 2 к настоящему постановлению.

3. Изменить границы объекта природного комплекса № 15 Юго-Западного административного округа города Москвы «Бульвар по Новочеремушкинской ул.», исключив из его состава участки территории общей площадью 0,35 га, согласно приложению 3 к настоящему постановлению.

4. Установить границы объекта природного комплекса № 20 Юго-Западного административного округа города Москвы «Бульвар по ул. Гарибальди», исключив из его состава участок территории площадью 0,02 га, согласно приложению 4 к настоящему постановлению.

5. Установить границы объекта природного комплекса № 25 Юго-Западного административного округа города Москвы «Сквер на ул. Ремизова», исключив из его состава участок территории площадью 0,11 га, согласно приложению 5 к настоящему постановлению.

6. Изменить границы объекта природного комплекса № 26 Юго-Западного административного округа города Москвы «Долина р. Коршунихи от Севастопольского пр. до р. Котловка», исключив из его состава участок территории площадью 0,04 га, согласно приложению 6 к настоящему постановлению.

7. Изменить границы объекта природного комплекса № 27 Юго-Западного административного округа города Москвы «Долина р. Котловки от ул. Ремизова до устья р. Коршунихи», исключив из его состава участки территории общей площадью 0,18 га, согласно приложению 7 к настоящему постановлению.

8. Изменить границы объекта природного комплекса № 40 Юго-Западного административного округа города Москвы «Долина р. Котловки от ул. Наметкина до Севастопольского проспекта», исключив из его состава участки территории общей площадью 0,02 га, согласно приложению 8 к настоящему постановлению.

9. Изменить границы объекта природного комплекса № 43 Юго-Западного административного округа города Москвы «Юго-Западный лесопарк (квартал 3

Тропаревского лесничества)», исключив из его состава участок территории площадью 1,78 га, согласно приложению 9 к настоящему постановлению.

10. Изменить границы объекта природного комплекса № 48 Юго-Западного административного округа города Москвы «Сквер по ул. Обручева», исключив из его состава участок территории площадью 0,15 га, согласно приложению 10 к настоящему постановлению.

11. Изменить границы объекта природного комплекса № 64 Юго-Западного административного округа города Москвы «Березовая роща между МКАД и ул. Академика Варги», исключив из его состава участок территории площадью 0,28 га, согласно приложению 11 к настоящему постановлению.

12. Установить границы объекта природного комплекса № 66 Юго-Западного административного округа города Москвы «Бульвар между домами 142, корпус 1 и корпус 4 по Профсоюзной улице», исключив из его состава участок территории площадью 0,01 га, согласно приложению 12 к настоящему постановлению.

13. Установить границы объекта природного комплекса № 72 Юго-Западного административного округа города Москвы «Голубинский лесопарк (квартал 21 Тропаревского лесничества)», исключив из его состава участок территории площадью 0,08 га, согласно приложению 13 к настоящему постановлению.

14. Изменить границы объекта природного комплекса № 74 Юго-Западного административного округа города Москвы «Бульвар по ул. Айвазовского», исключив из его состава участки территории общей площадью 0,09 га, согласно приложению 14 к настоящему постановлению.

15. Установить границы объекта природного комплекса № 79 Юго-Западного административного округа города Москвы «Березовая роща около Литовского бульвара», исключив из его состава участки территории общей площадью 0,01 га, согласно приложению 15 к настоящему постановлению.

16. Изменить границы объекта природного комплекса № 80 Юго-Западного административного округа города Москвы «Сквер между Тарусской и Ясногорской улицами», исключив из его состава участки территории общей площадью 0,02 га, согласно приложению 16 к настоящему постановлению.

17. Установить границы объекта природного комплекса № 87 Юго-Западного административного округа города Москвы «Парк «Малое Голубино» (памятник природы)», исключив из его состава участок территории площадью 0,19 га, согласно приложению 17 к настоящему постановлению.

18. Установить границы объекта природного комплекса № 91 Юго-Западного административного округа города Москвы «Ясеневский лесопарк (квартал 1 Битцевского леса) между проездом Карамзина и проектируемым проездом № 5063», исключив из его состава

участок территории площадью 0,09 га, согласно приложению 18 к настоящему постановлению.

19. Установить границы объекта природного комплекса № 92 Юго-Западного административного округа города Москвы «Долина р. Битцы от Куликовской ул. до Старобитцевской ул., район Северное Бутово», исключив из его состава участок территории площадью 0,28 га, согласно приложению 19 к настоящему постановлению.

20. Изменить границы объекта природного комплекса № 96 Юго-Западного административного округа города Москвы «Долина р. Корюшки с б. усадьбой «Чернево», район Южное Бутово», исключив из его состава участки территории общей площадью 0,15 га, согласно приложению 20 к настоящему постановлению.

21. Установить границы объекта природного комплекса № 100 Юго-Западного административного округа города Москвы «Бутовский лесопарк (квартал 30), район Южное Бутово», исключив из его состава участки территории общей площадью 0,33 га, согласно приложению 21 к настоящему постановлению.

22. Установить границы объекта природного комплекса № 111 Юго-Западного административного округа города Москвы «Радиополе с лесным массивом, район Южное Бутово», исключив из его состава участок территории площадью 0,46 га, согласно приложению 22 к настоящему постановлению.

23. Изменить границы объекта природного комплекса № 113 Юго-Западного административного округа города Москвы «Бутовский лесопарк (квартал 36), район Южное Бутово», исключив из его состава участки территории общей площадью 0,18 га, согласно приложению 23 к настоящему постановлению.

24. Изменить границы объекта природного комплекса № 115 Юго-Западного административного округа города Москвы «Долина р. Гвоздянки между Павелецким направлением Московской железной дороги и Варшавским шоссе, район Южное Бутово», исключив из его состава участки территории общей площадью 0,62 га, согласно приложению 24 к настоящему постановлению.

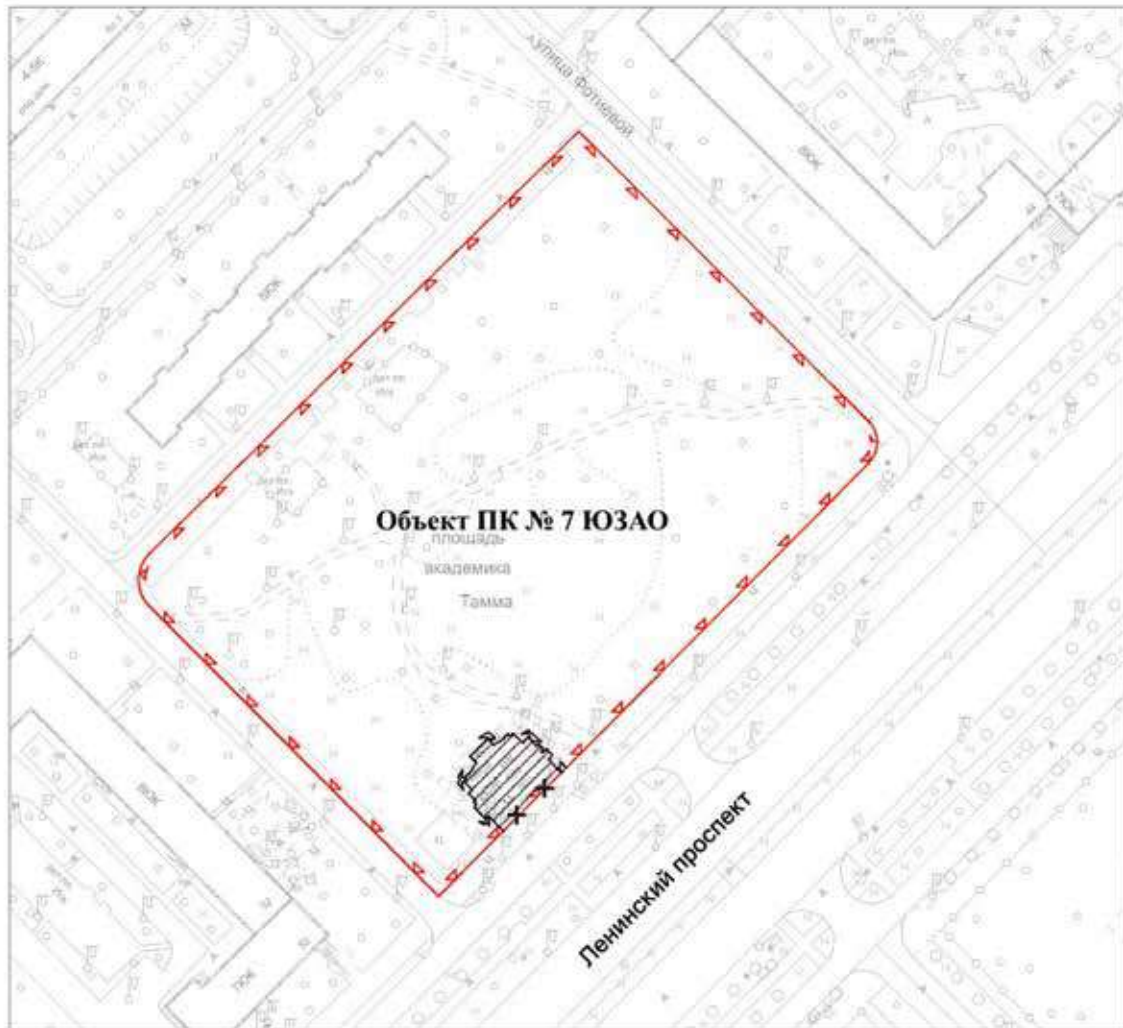
25. Внести изменения в постановление Правительства Москвы от 19 января 1999 г. № 38 «О проектных предложениях по установлению границ Природного комплекса с их описанием и закреплением актами красных линий» (в редакции постановлений Правительства Москвы от 24 апреля 2007 г. № 311-ПП, от 8 апреля 2008 г. № 261-ПП, от 27 мая 2014 г. № 286-ПП, от 29 ноября 2016 г. № 788-ПП, от 10 декабря 2019 г. № 1659-ПП, от 26 декабря 2019 г. № 1848-ПП, от 11 февраля 2020 г. № 95-ПП, от 2 июня 2020 г. № 703-ПП, от 20 июля 2020 г. № 1001-ПП, от 20 июля 2020 г. № 1028-ПП, от 30 июля 2020 г. № 1155-ПП, от 12 августа 2022 г. № 1760-ПП, от 23 августа 2023 г. № 1618-ПП), изложив пункты 7, 11, 15, 20, 25, 26, 27, 40, 43, 48, 64, 66, 72, 74, 79, 80, 87, 91, 92, 96, 100, 111, 113, 115 раздела «Юго-Западный АО» приложения 1 к постановлению в редакции согласно приложению 25 к настоящему постановлению.

26. Контроль за выполнением настоящего постановления возложить на заместителя Мэра Москвы в Правительстве Москвы по вопросам градостроительной политики и строительства Ефимова В.В.





Мэр Москвы **С.С.Собянин**

Приложение 1
к постановлению Правительства Москвы
от 24 июля 2024 г. № 1716-ПП

**Схема границ объекта природного комплекса № 7
Юго-Западного административного округа города Москвы
"Сквер по Ленинскому проспекту"**

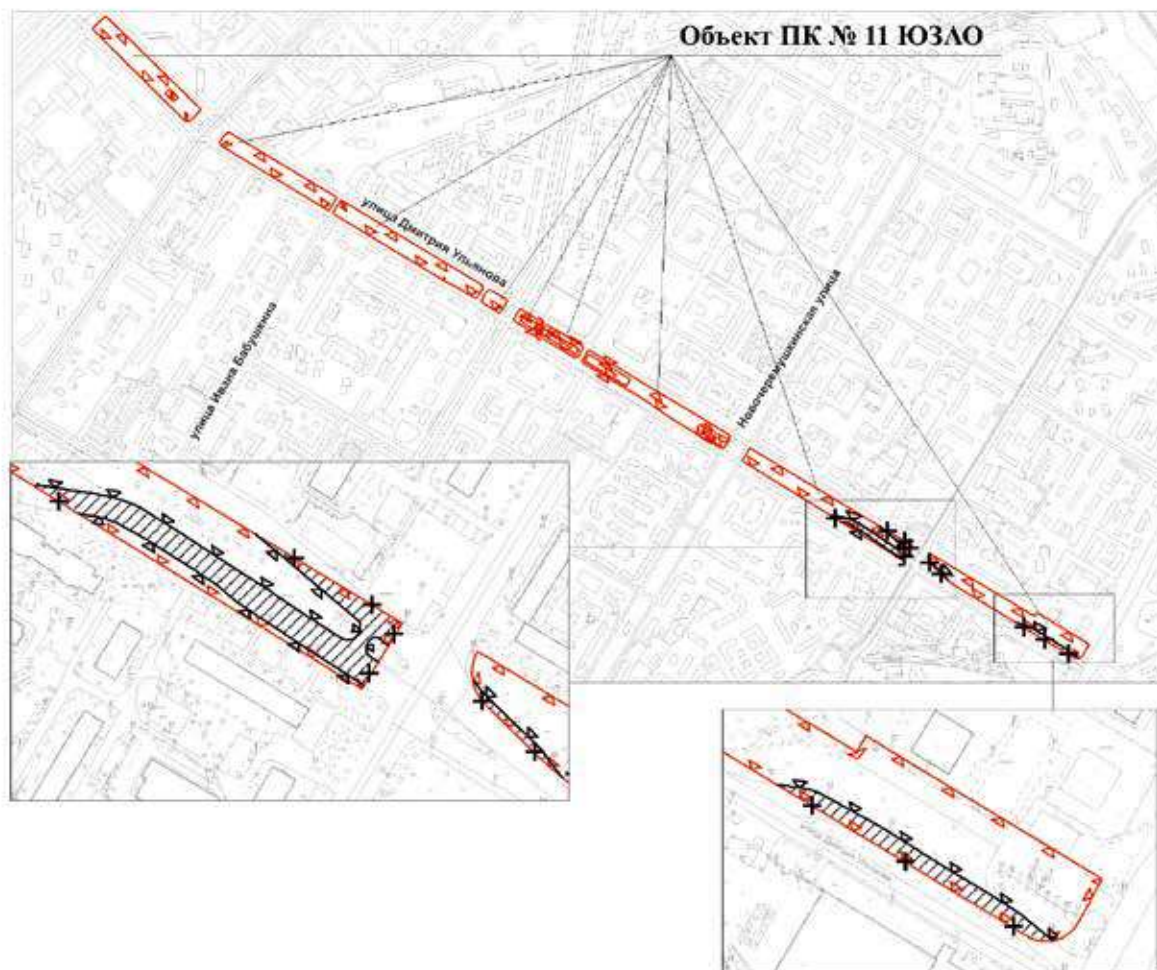


УСЛОВНЫЕ ОБОЗНАЧЕНИЯ





-  существующие границы объектов природного комплекса города Москвы
-  отменяемые границы объектов природного комплекса города Москвы
-  устанавливаемые границы объектов природного комплекса города Москвы
-  участок территории, исключаемый из состава объекта природного комплекса № 7 Юго-Западного административного округа города Москвы "Сквер по Ленинскому проспекту", площадью 0,04 га

Приложение 2
к постановлению Правительства Москвы
от 24 июля 2024 г. № 1716-ПП

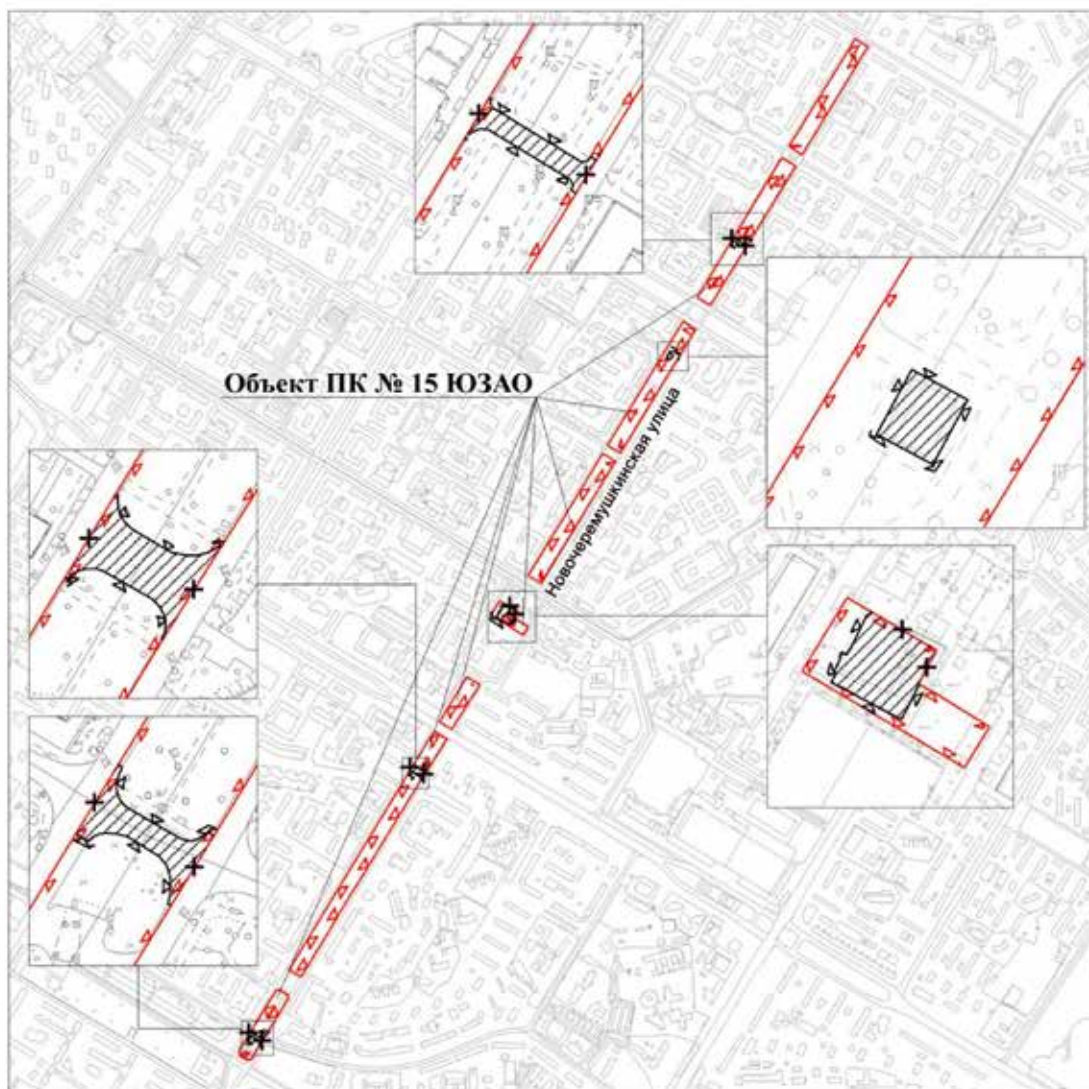
**Схема границ объекта природного комплекса № 11
Юго-Западного административного округа города Москвы
"Озелененная территория по улице Дмитрия Ульянова"**







УСЛОВНЫЕ ОБОЗНАЧЕНИЯ

-  существующие границы объектов природного комплекса города Москвы
-  отменяемые границы объектов природного комплекса города Москвы
-  устанавливаемые границы объектов природного комплекса города Москвы
-  участки территории, исключаемые из состава объекта природного комплекса № 11 Юго-Западного административного округа города Москвы "Озелененная территория по улице Дмитрия Ульянова", общей площадью 0,38 га

**Схема границ объекта природного комплекса № 15
Юго-Западного административного округа города Москвы
"Бульвар по Новочеремушкинской ул."**

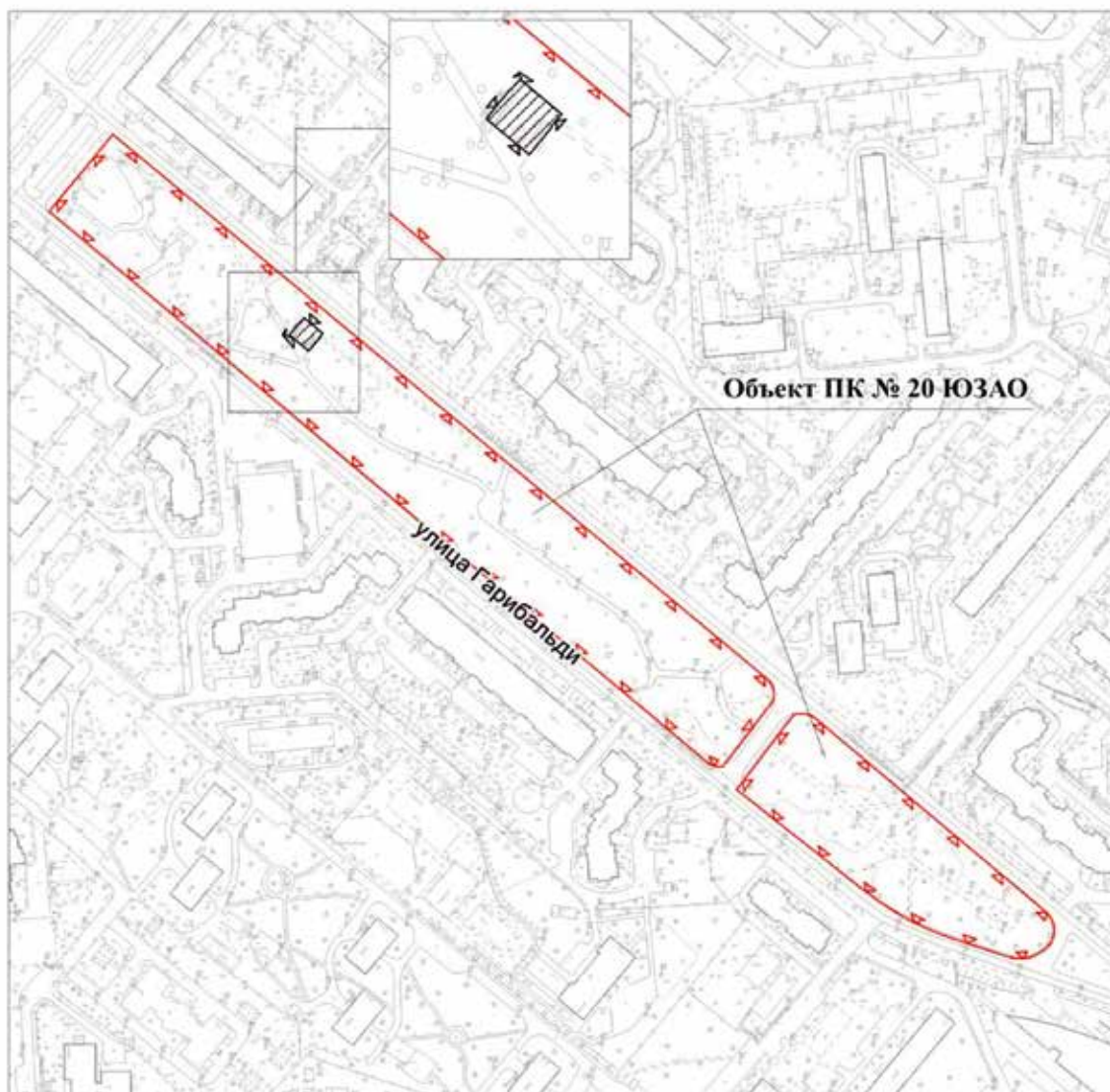


УСЛОВНЫЕ ОБОЗНАЧЕНИЯ




-  существующие границы объектов природного комплекса города Москвы
-  отменяемые границы объектов природного комплекса города Москвы
-  устанавливаемые границы объектов природного комплекса города Москвы
-  участки территории, исключаемые из состава объекта природного комплекса № 15 Юго-Западного административного округа города Москвы "Бульвар по Новочеремушкинской ул.", общей площадью 0,35 га

Приложение 4
к постановлению Правительства Москвы
от 24 июля 2024 г. № 1716-ПП

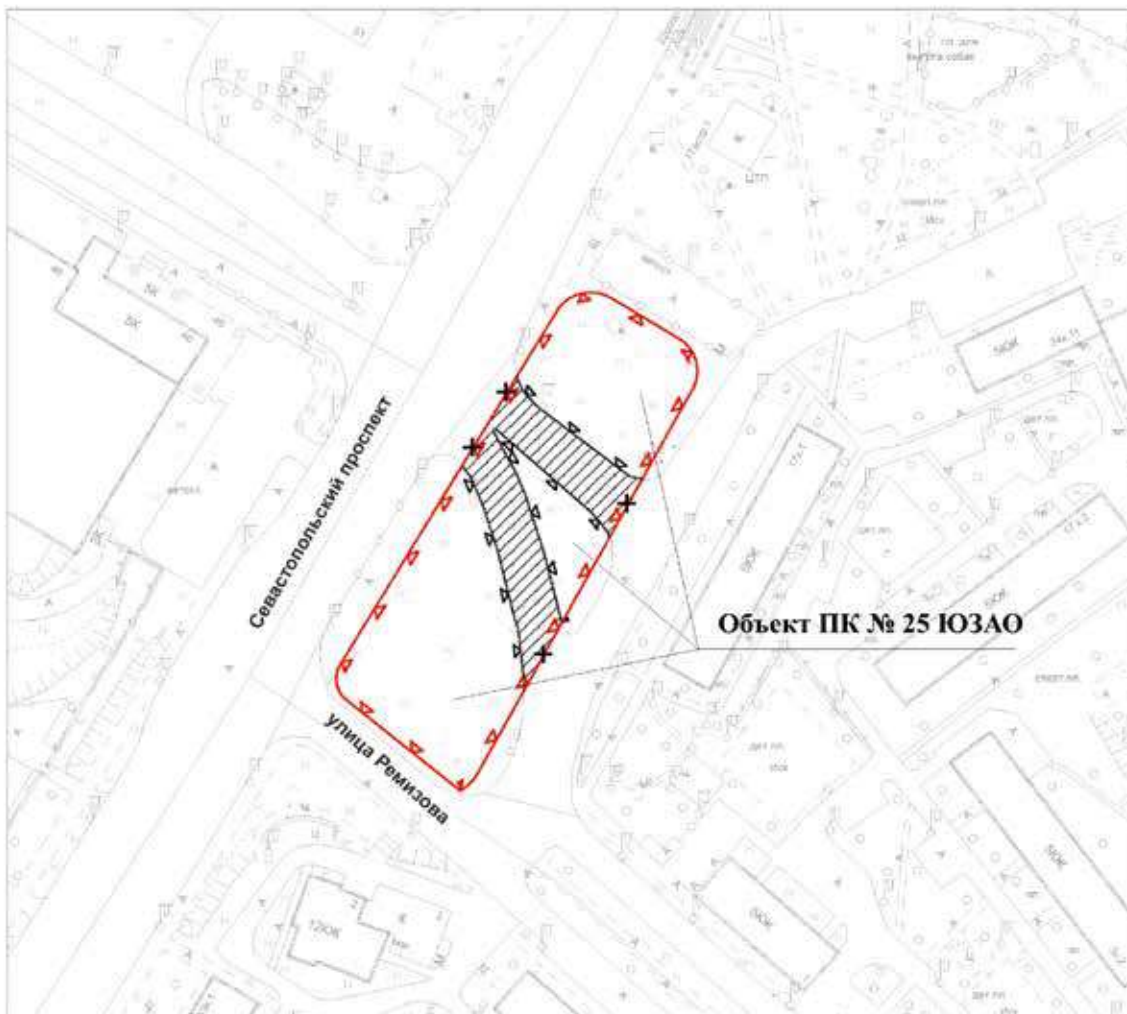
**Схема границ объекта природного комплекса № 20
Юго-Западного административного округа города Москвы
"Бульвар по ул. Гарибальди"**







УСЛОВНЫЕ ОБОЗНАЧЕНИЯ

-  существующие границы объектов природного комплекса города Москвы
-  устанавливаемые границы объектов природного комплекса города Москвы
-  участок территории, исключаемый из состава объекта природного комплекса № 20 Юго-Западного административного округа города Москвы "Бульвар по ул. Гарибальди", площадью 0,02 га

**Схема границ объекта природного комплекса № 25
Юго-Западного административного округа города Москвы
"Сквер на ул. Ремизова"**

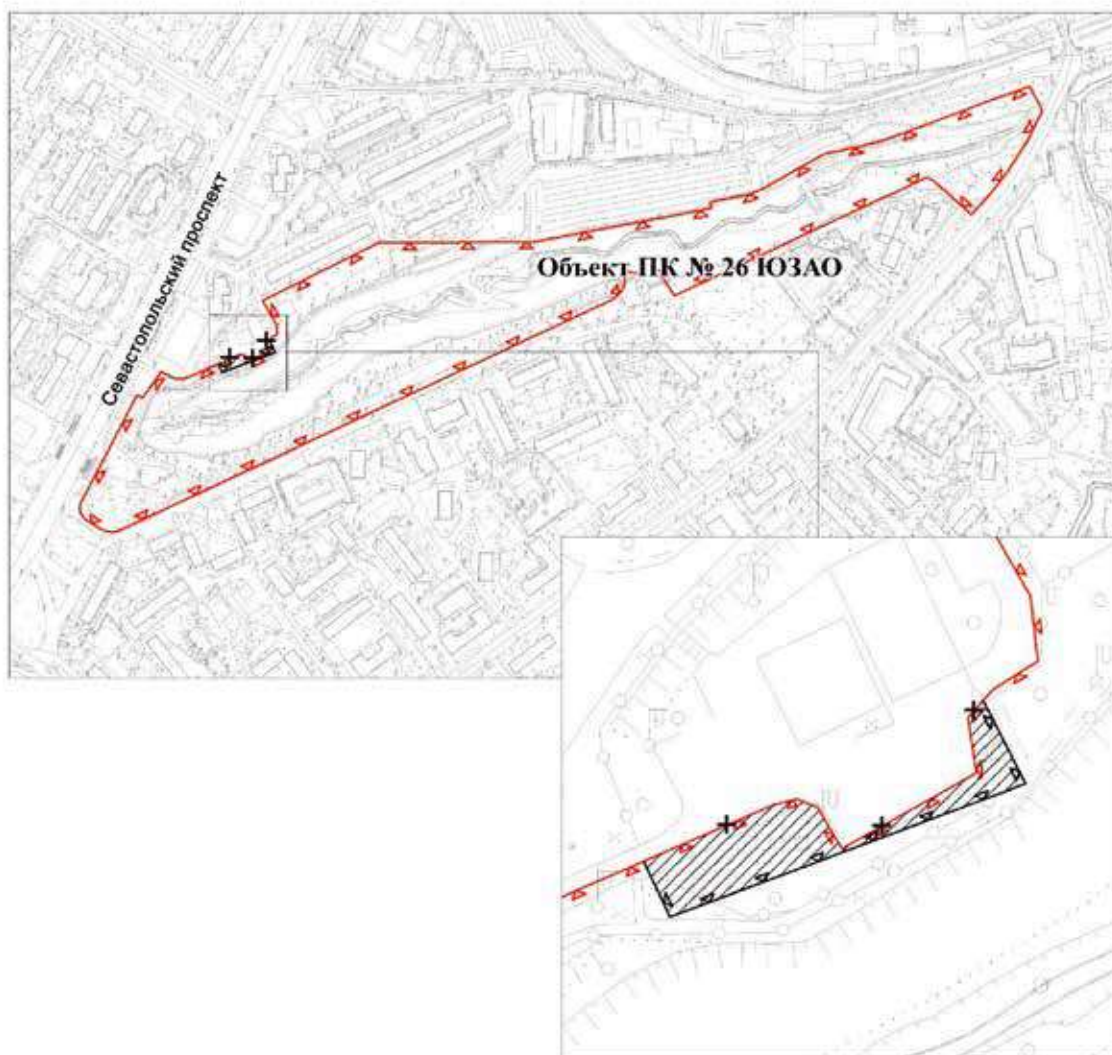


УСЛОВНЫЕ ОБОЗНАЧЕНИЯ





-  существующие границы объектов природного комплекса города Москвы
-  отменяемые границы объектов природного комплекса города Москвы
-  устанавливаемые границы объектов природного комплекса города Москвы
-  участок территории, исключаемый из состава объекта природного комплекса № 25 Юго-Западного административного округа города Москвы "Сквер на ул. Ремизова", площадью 0,11 га

Приложение 6
к постановлению Правительства Москвы
от 24 июля 2024 г. № 1716-ПП

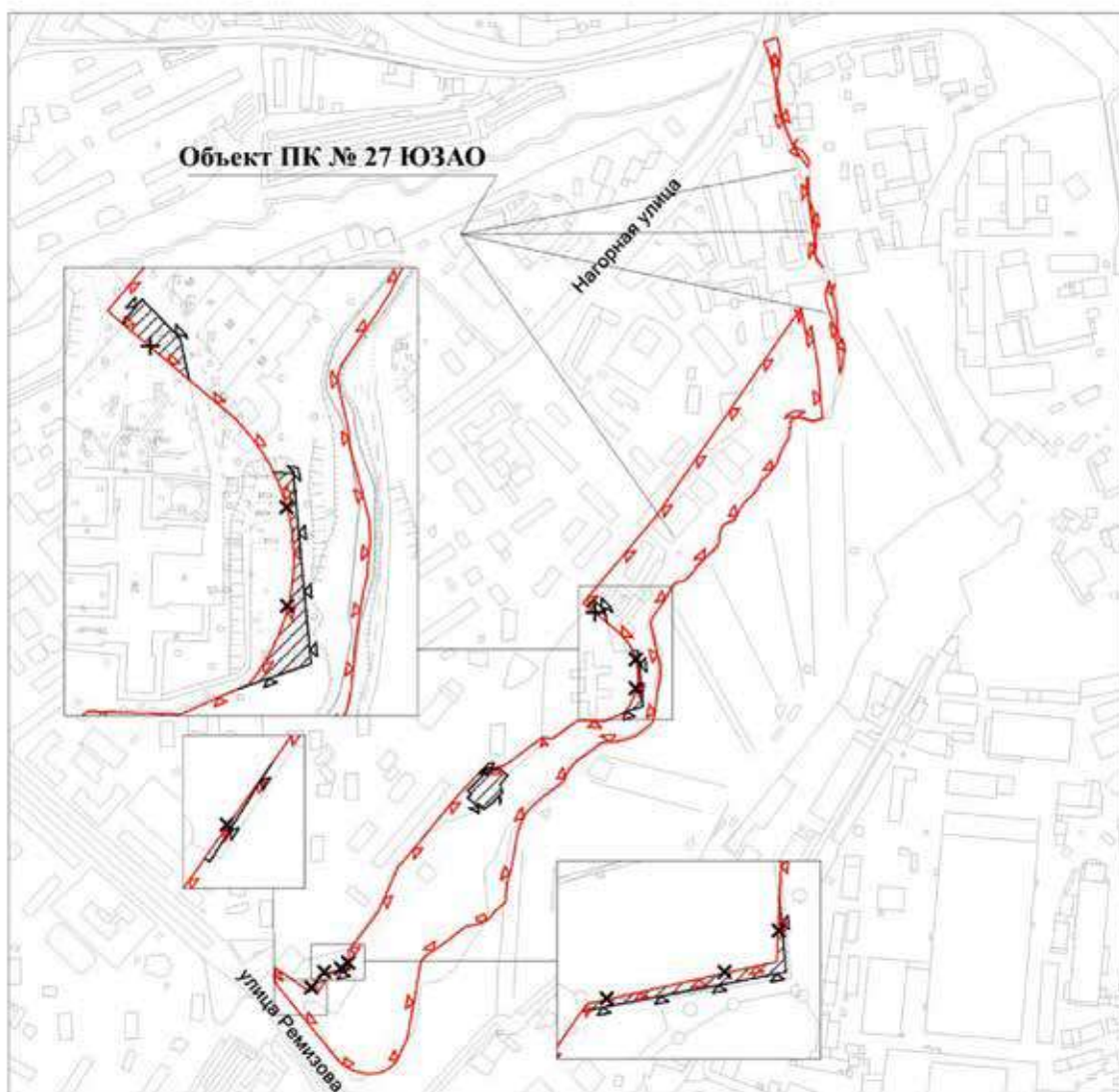
**Схема границ объекта природного комплекса № 26
Юго-Западного административного округа города Москвы
"Долина р. Коршунихи от Севастопольского пр. до р. Котловка"**







УСЛОВНЫЕ ОБОЗНАЧЕНИЯ

-  существующие границы объектов природного комплекса города Москвы
-  отменяемые границы объектов природного комплекса города Москвы
-  устанавливаемые границы объектов природного комплекса города Москвы
-  участок территории, исключаемый из состава объекта природного комплекса № 26 Юго-Западного административного округа города Москвы "Долина р. Коршунихи от Севастопольского пр. до р. Котловка", площадью 0,04 га

**Схема границ объекта природного комплекса № 27
Юго-Западного административного округа города Москвы
"Долина р. Котловки от ул. Ремизова до устья р. Коршунихи"**

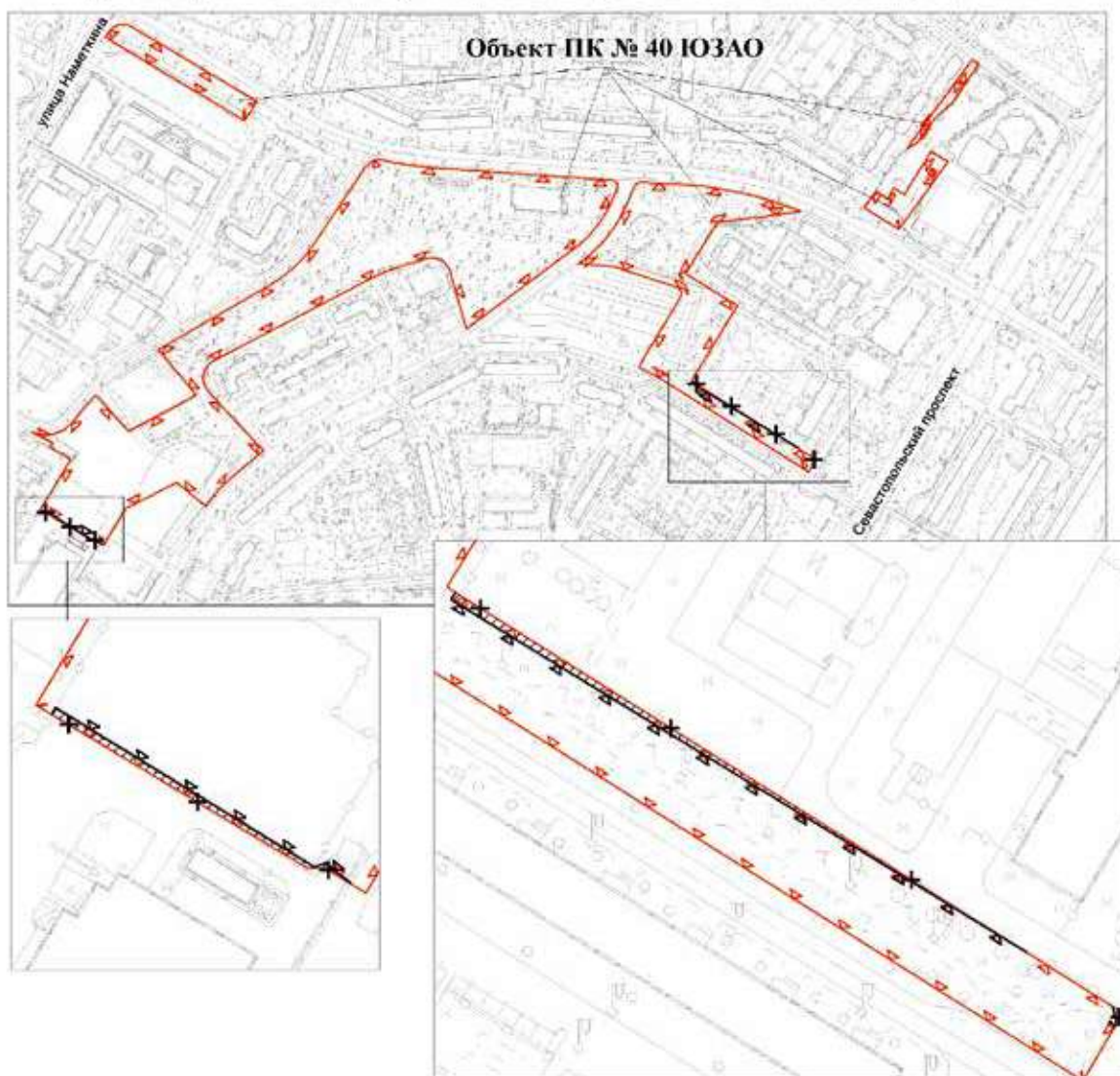


УСЛОВНЫЕ ОБОЗНАЧЕНИЯ





-  существующие границы объектов природного комплекса города Москвы
-  отменяемые границы объектов природного комплекса города Москвы
-  устанавливаемые границы объектов природного комплекса города Москвы
-  участки территории, исключаемые из состава объекта природного комплекса № 27 Юго-Западного административного округа города Москвы "Долина р. Котловки от ул. Ремизова до устья р. Коршунихи", общей площадью 0,18 га

Приложение 8
к постановлению Правительства Москвы
от 24 июля 2024 г. № 1716-ПП

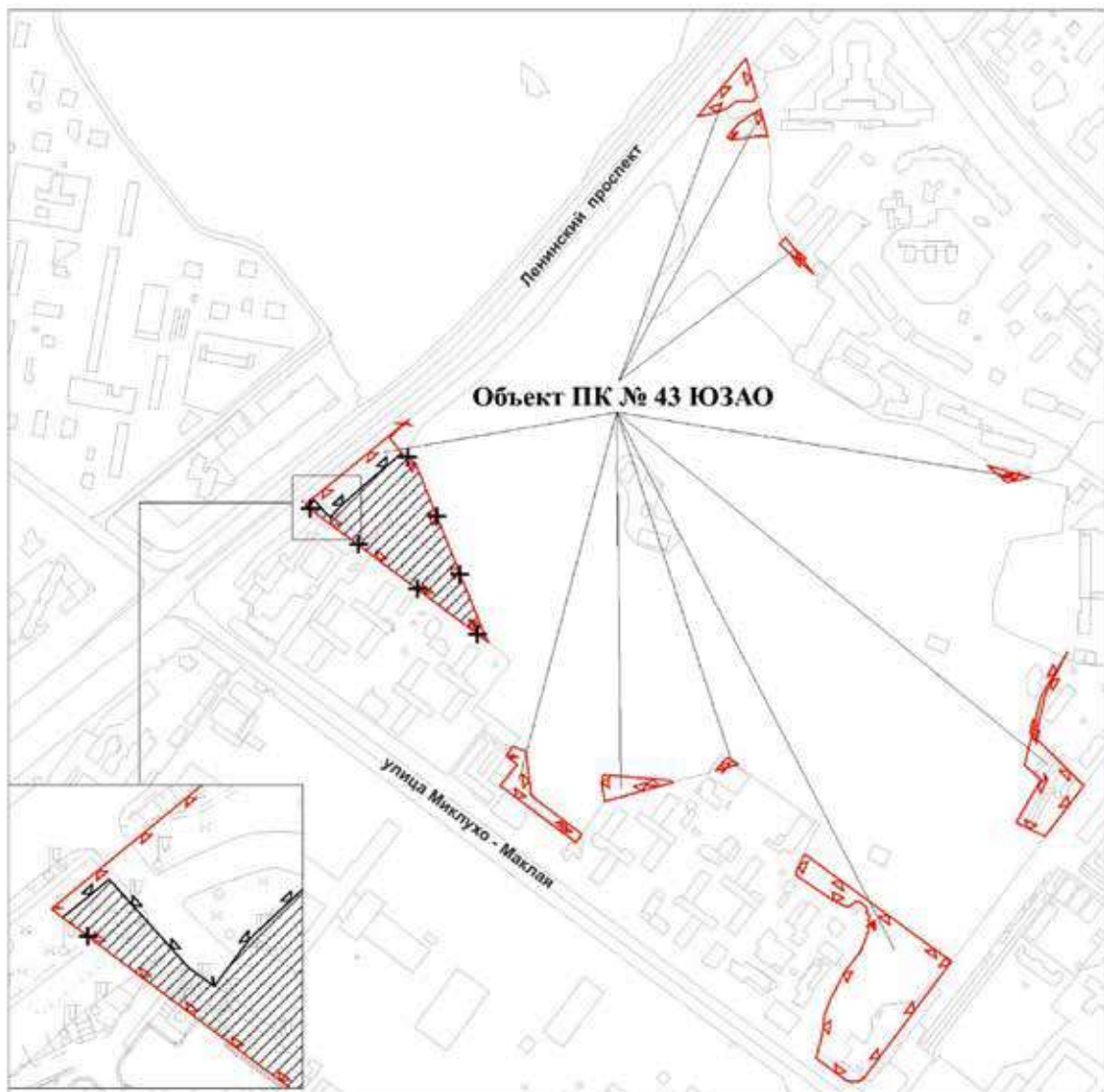
**Схема границ объекта природного комплекса № 40
Юго-Западного административного округа города Москвы
"Долина р. Котловки от ул. Наметкина до Севастопольского проспекта"**







УСЛОВНЫЕ ОБОЗНАЧЕНИЯ

-  существующие границы объектов природного комплекса города Москвы
-  отменяемые границы объектов природного комплекса города Москвы
-  устанавливаемые границы объектов природного комплекса города Москвы
-  участки территории, исключаемые из состава объекта природного комплекса № 40 Юго-Западного административного округа города Москвы "Долина р. Котловки от ул. Наметкина до Севастопольского проспекта", общей площадью 0,02 га

**Схема границ объекта природного комплекса № 43
Юго-Западного административного округа города Москвы
"Юго-Западный лесопарк (квартал 3 Тропаревского лесничества)"**

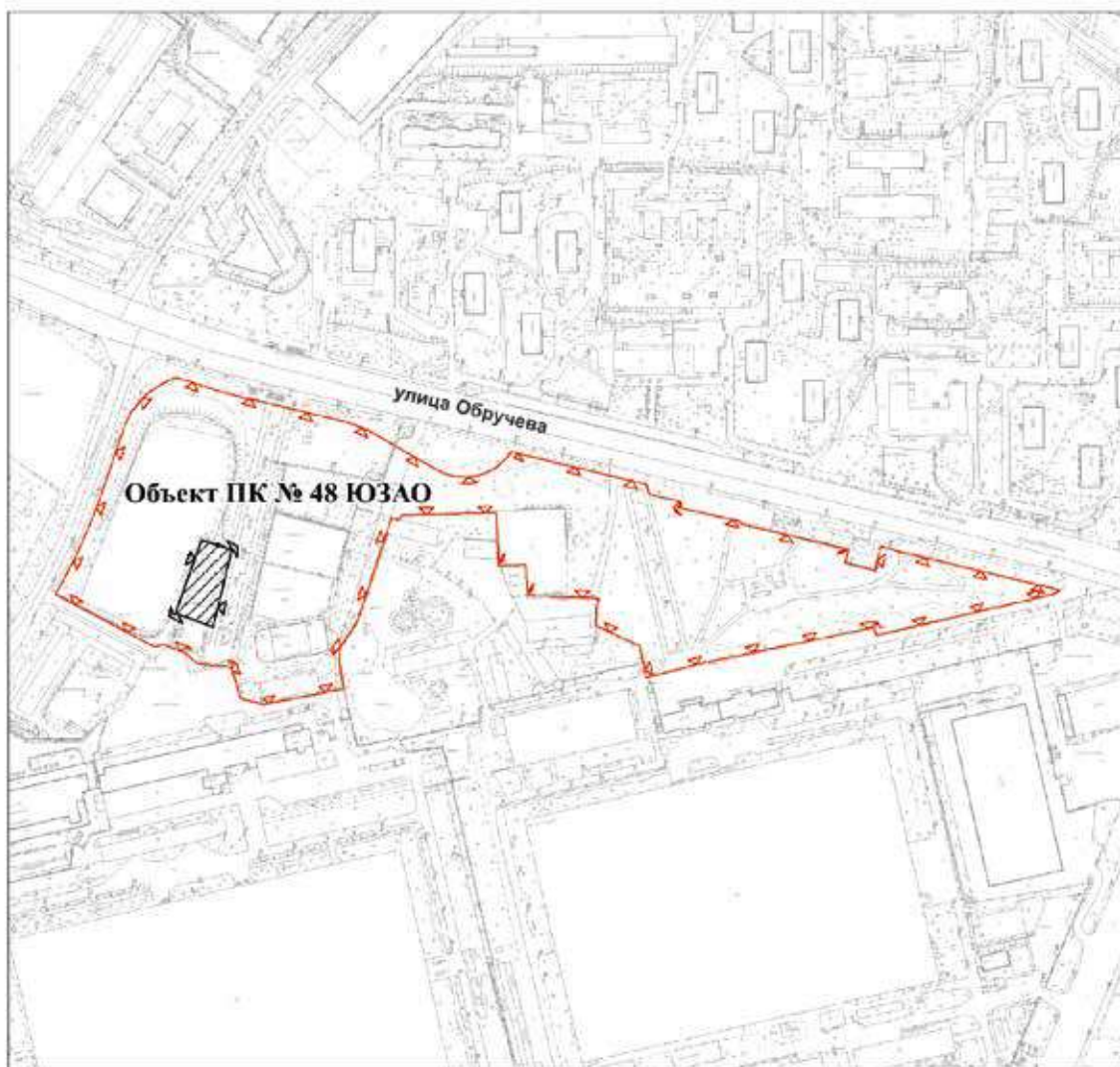


УСЛОВНЫЕ ОБОЗНАЧЕНИЯ




-  : существующие границы объектов природного комплекса города Москвы
-  : отменяемые границы объектов природного комплекса города Москвы
-  : устанавливаемые границы объектов природного комплекса города Москвы
-  : участок территории, исключаемый из состава объекта природного комплекса № 43 Юго-Западного административного округа города Москвы "Юго-Западный лесопарк (квартал 3 Тропаревского лесничества)", площадью 1,78 га

Приложение 10
к постановлению Правительства Москвы
от 24 июля 2024 г. № 1716-ПП

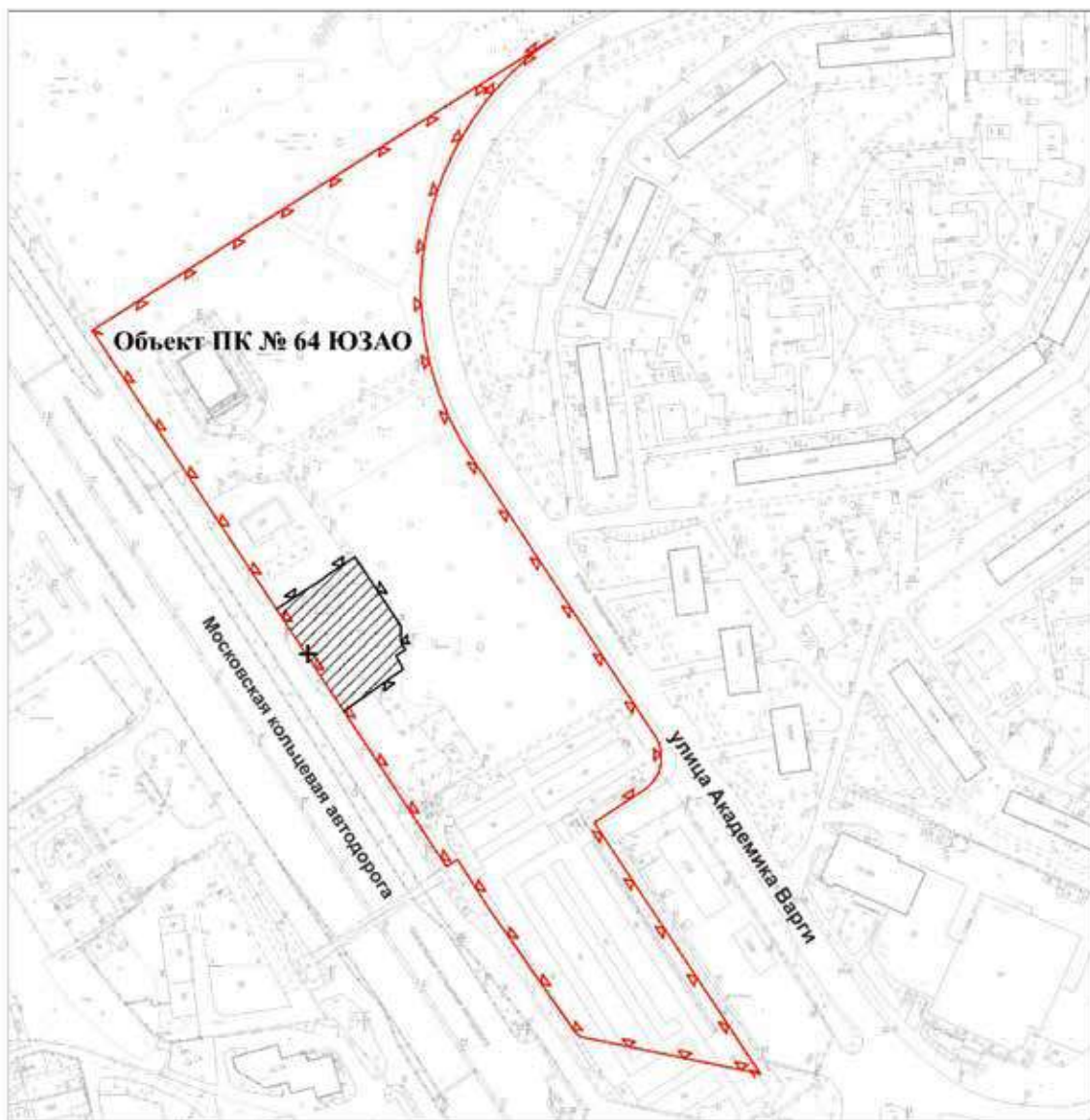
**Схема границ объекта природного комплекса № 48
Юго-Западного административного округа города Москвы
"Сквер по ул. Обручева"**







УСЛОВНЫЕ ОБОЗНАЧЕНИЯ

-  существующие границы объектов природного комплекса города Москвы
-  устанавливаемые границы объектов природного комплекса города Москвы
-  участок территории, исключаемый из состава объекта природного комплекса № 48 Юго-Западного административного округа города Москвы "Сквер по ул. Обручева", площадью 0,15 га

**Схема границ объекта природного комплекса № 64
Юго-Западного административного округа города Москвы
"Березовая роща между МКАД и ул. Академика Варги"**

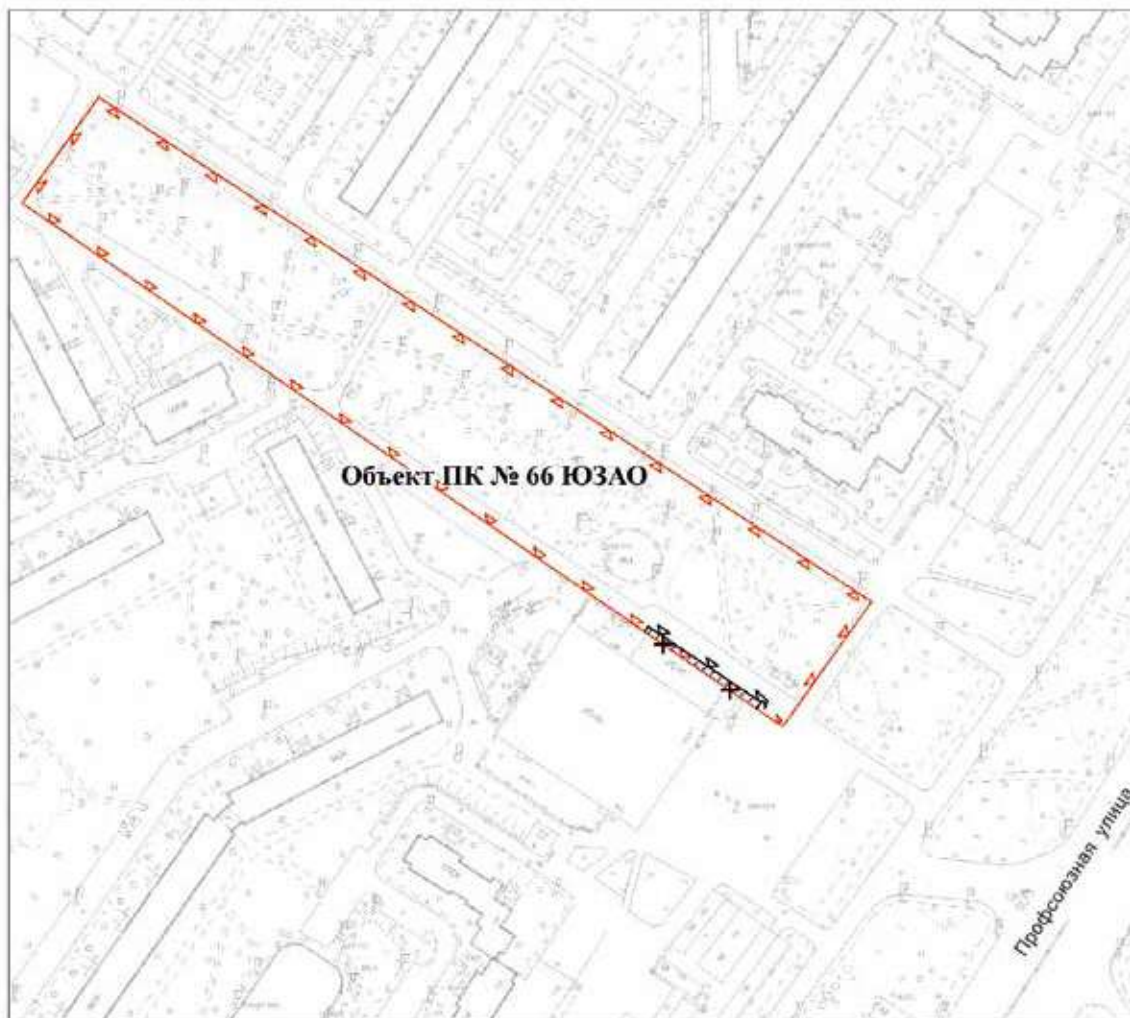


УСЛОВНЫЕ ОБОЗНАЧЕНИЯ





-  существующие границы объектов природного комплекса города Москвы
-  отменяемые границы объектов природного комплекса города Москвы
-  устанавливаемые границы объектов природного комплекса города Москвы
-  участок территории, исключаемый из состава объекта природного комплекса № 64 Юго-Западного административного округа города Москвы
"Березовая роща между МКАД и ул. Академика Варги", площадью 0,28 га

Приложение 12
к постановлению Правительства Москвы
от 24 июля 2024 г. № 1716-ПП

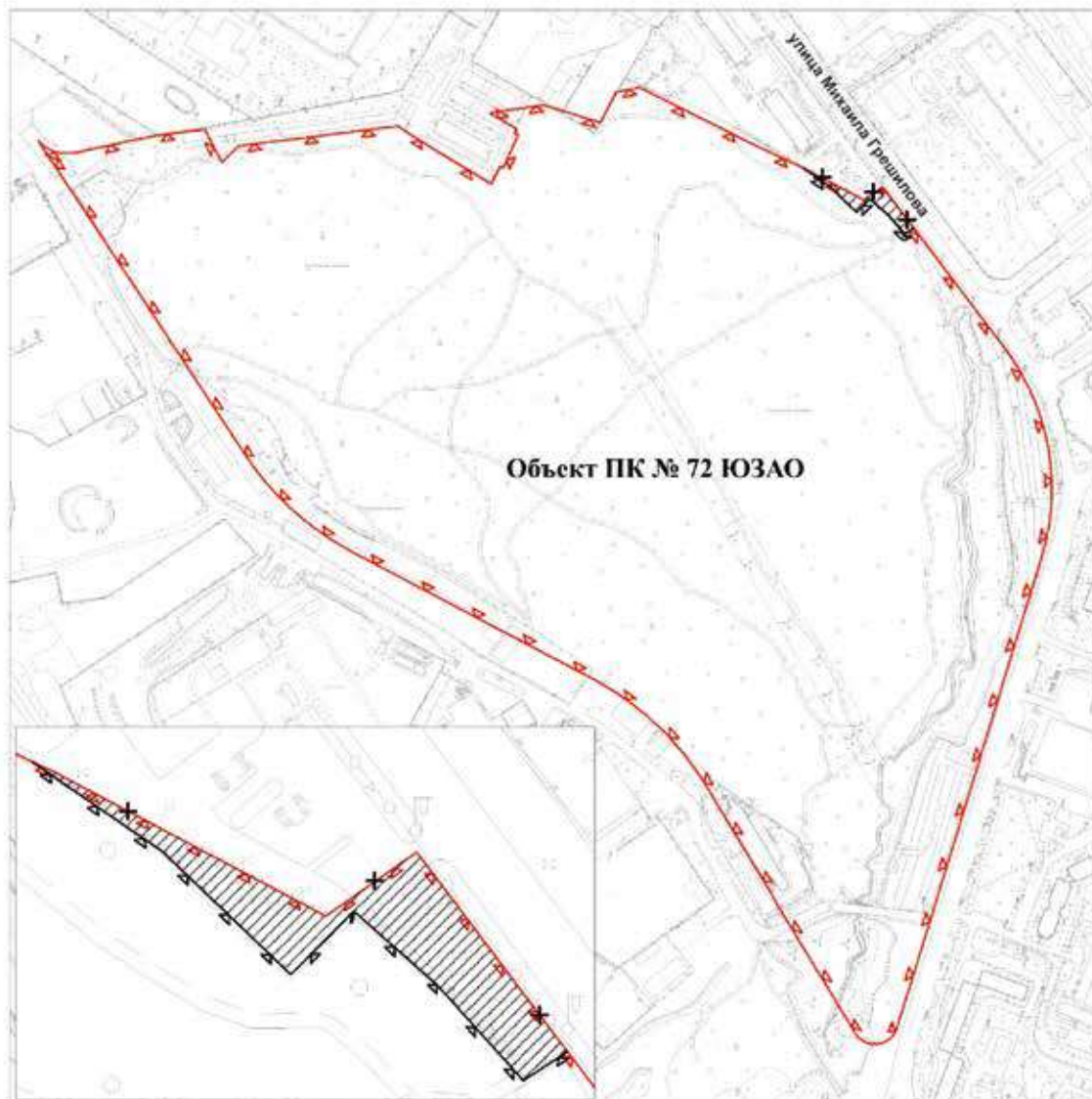
**Схема границ объекта природного комплекса № 66
Юго-Западного административного округа города Москвы
"Бульвар между домами 142, корпус 1 и корпус 4 по Профсоюзной улице"**







УСЛОВНЫЕ ОБОЗНАЧЕНИЯ

-  существующие границы объектов природного комплекса города Москвы
-  отменяемые границы объектов природного комплекса города Москвы
-  устанавливаемые границы объектов природного комплекса города Москвы
-  участок территории, исключаемый из состава объекта природного комплекса № 66 Юго-Западного административного округа города Москвы "Бульвар между домами 142, корпус 1 и корпус 4 по Профсоюзной улице", площадью 0,01 га

**Схема границ объекта природного комплекса № 72
Юго-Западного административного округа города Москвы
"Голубинский лесопарк (квартал 21 Тропаревского лесничества)"**



УСЛОВНЫЕ ОБОЗНАЧЕНИЯ





-  существующие границы объектов природного комплекса города Москвы
-  отменяемые границы объектов природного комплекса города Москвы
-  устанавливаемые границы объектов природного комплекса города Москвы
-  участок территории, исключаемый из состава объекта природного комплекса № 72 Юго-Западного административного округа города Москвы "Голубинский лесопарк (квартал 21 Тропаревского лесничества)", площадью 0,08 га

Приложение 14
к постановлению Правительства Москвы
от 24 июля 2024 г. № 1716-ПП

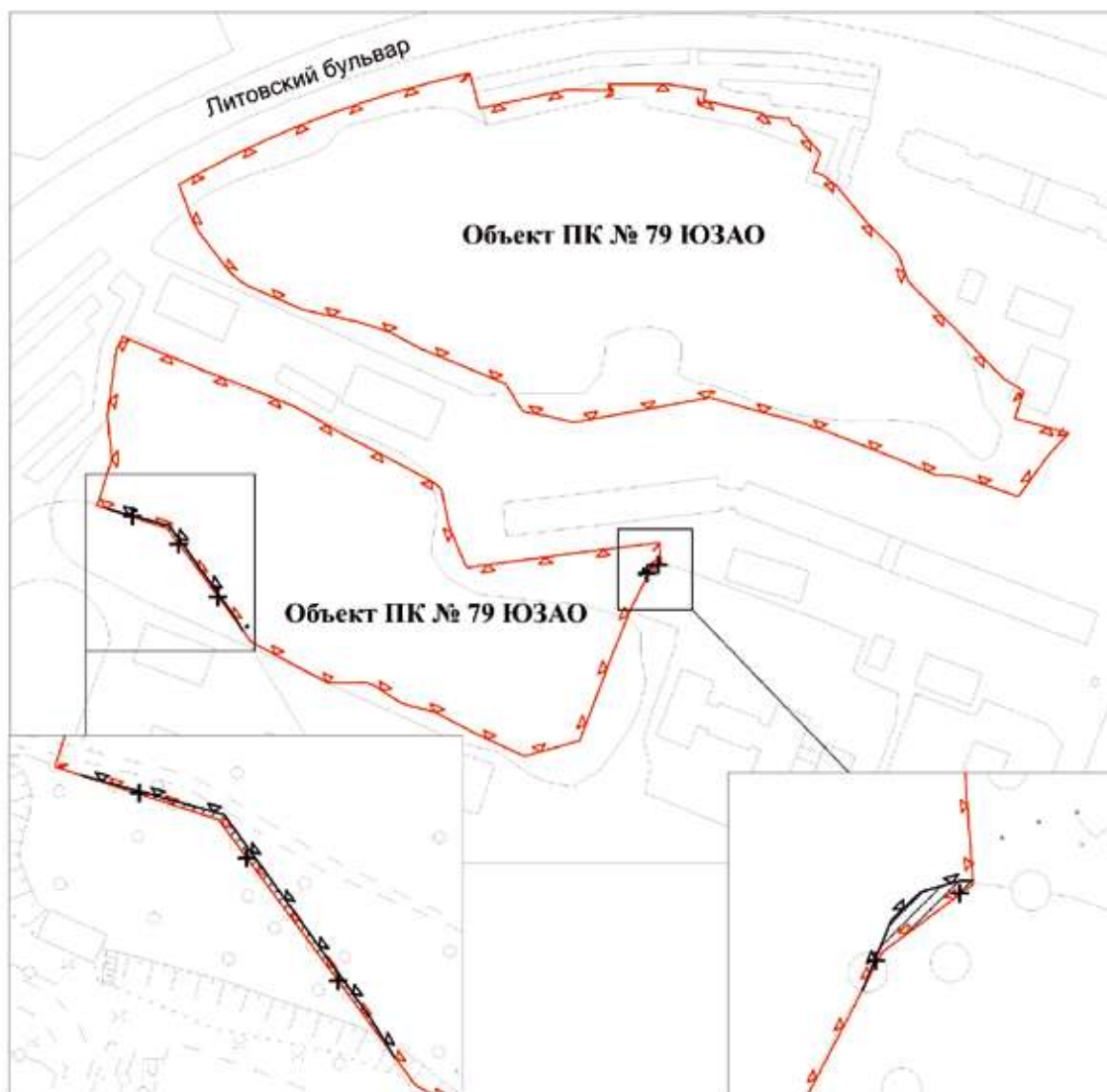
**Схема границ объекта природного комплекса № 74
Юго-Западного административного округа города Москвы
"Бульвар по ул. Айвазовского"**







УСЛОВНЫЕ ОБОЗНАЧЕНИЯ

-  существующие границы объектов природного комплекса города Москвы
-  отменяемые границы объектов природного комплекса города Москвы
-  устанавливаемые границы объектов природного комплекса города Москвы
-  участки территории, исключаемые из состава объекта природного комплекса № 74 Юго-Западного административного округа города Москвы "Бульвар по ул. Айвазовского", общей площадью 0,09 га

**Схема границ объекта природного комплекса № 79
Юго-Западного административного округа города Москвы
"Березовая роща около Литовского бульвара"**

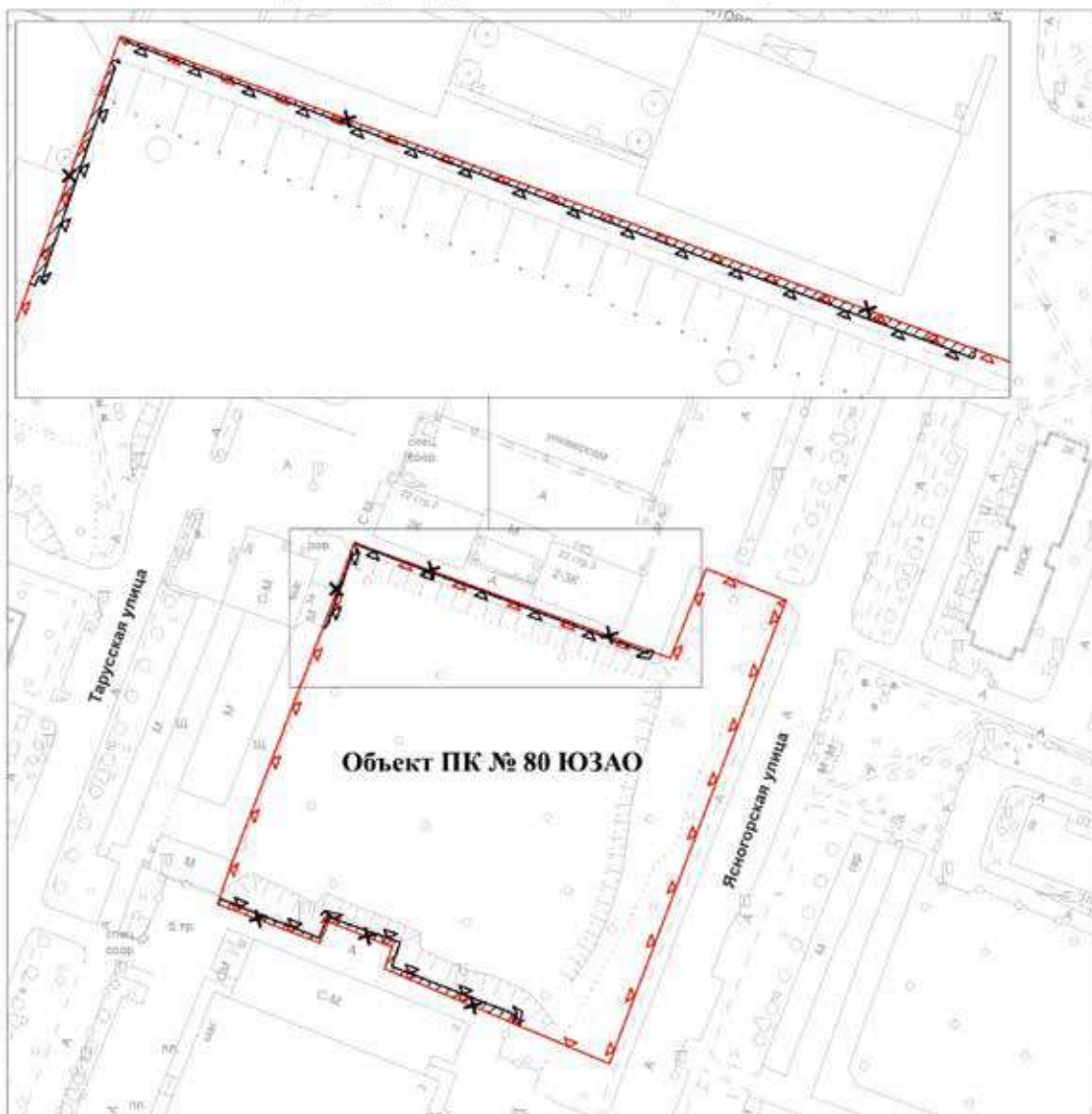


УСЛОВНЫЕ ОБОЗНАЧЕНИЯ





-  существующие границы объектов природного комплекса города Москвы
-  отменяемые границы объектов природного комплекса города Москвы
-  устанавливаемые границы объектов природного комплекса города Москвы
-  участки территории, исключаемые из состава объекта природного комплекса № 79 Юго-Западного административного округа города Москвы "Березовая роща около Литовского бульвара", площадью 0,01 га

Приложение 16
к постановлению Правительства Москвы
от 24 июля 2024 г. № 1716-ПП

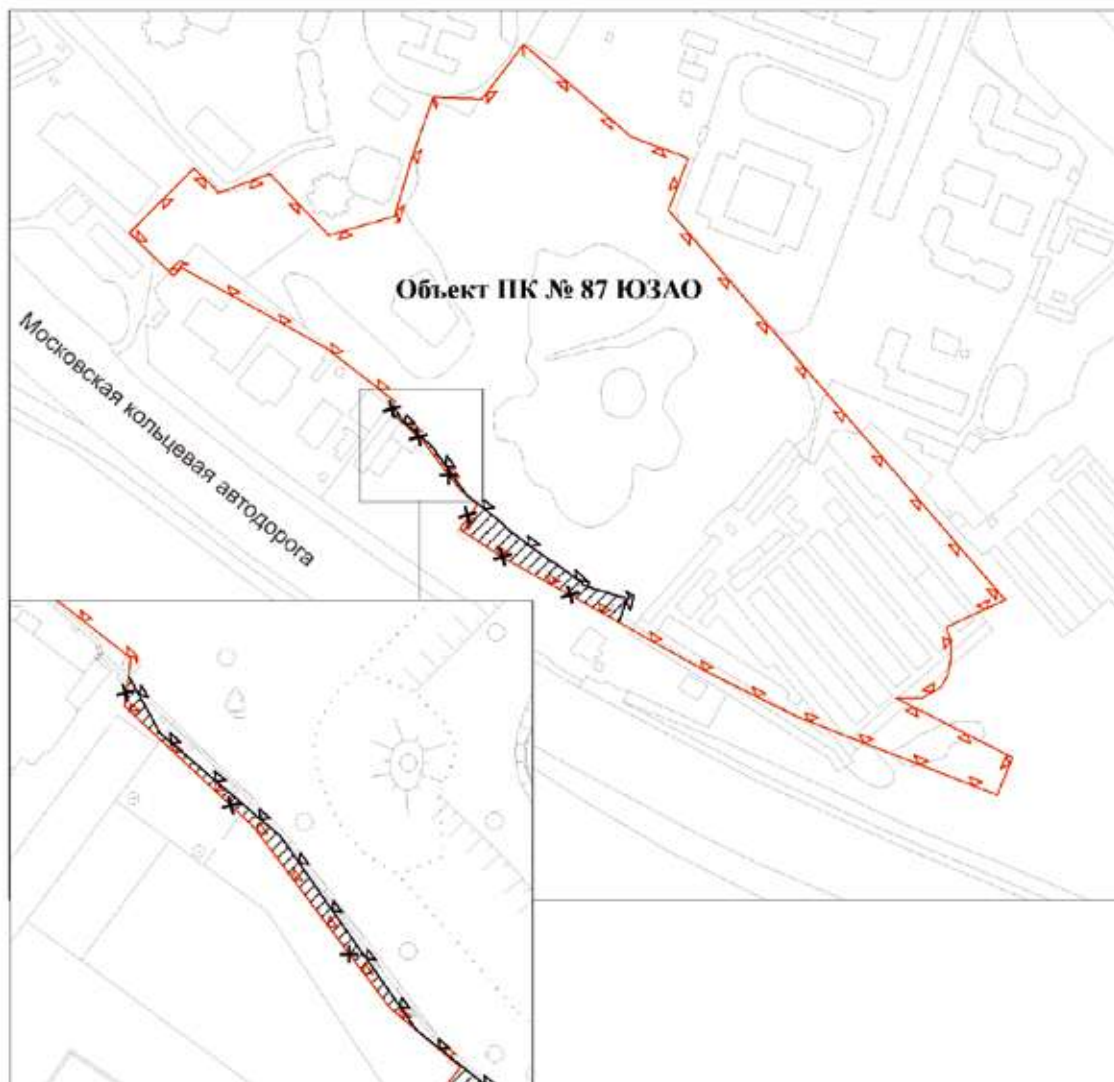
**Схема границ объекта природного комплекса №80
Юго-Западного административного округа города Москвы
"Сквер между Тарусской и Ясногорской улицами"**







УСЛОВНЫЕ ОБОЗНАЧЕНИЯ

-  существующие границы объектов природного комплекса города Москвы
-  отменяемые границы объектов природного комплекса города Москвы
-  устанавливаемые границы объектов природного комплекса города Москвы
-  участки территории, исключаемые из состава объекта природного комплекса № 80 Юго-Западного административного округа города Москвы "Сквер между Тарусской и Ясногорской улицами", общей площадью 0,02 га

**Схема границ объекта природного комплекса № 87
Юго-Западного административного округа города Москвы
"Парк "Малое Голубино" (памятник природы)"**

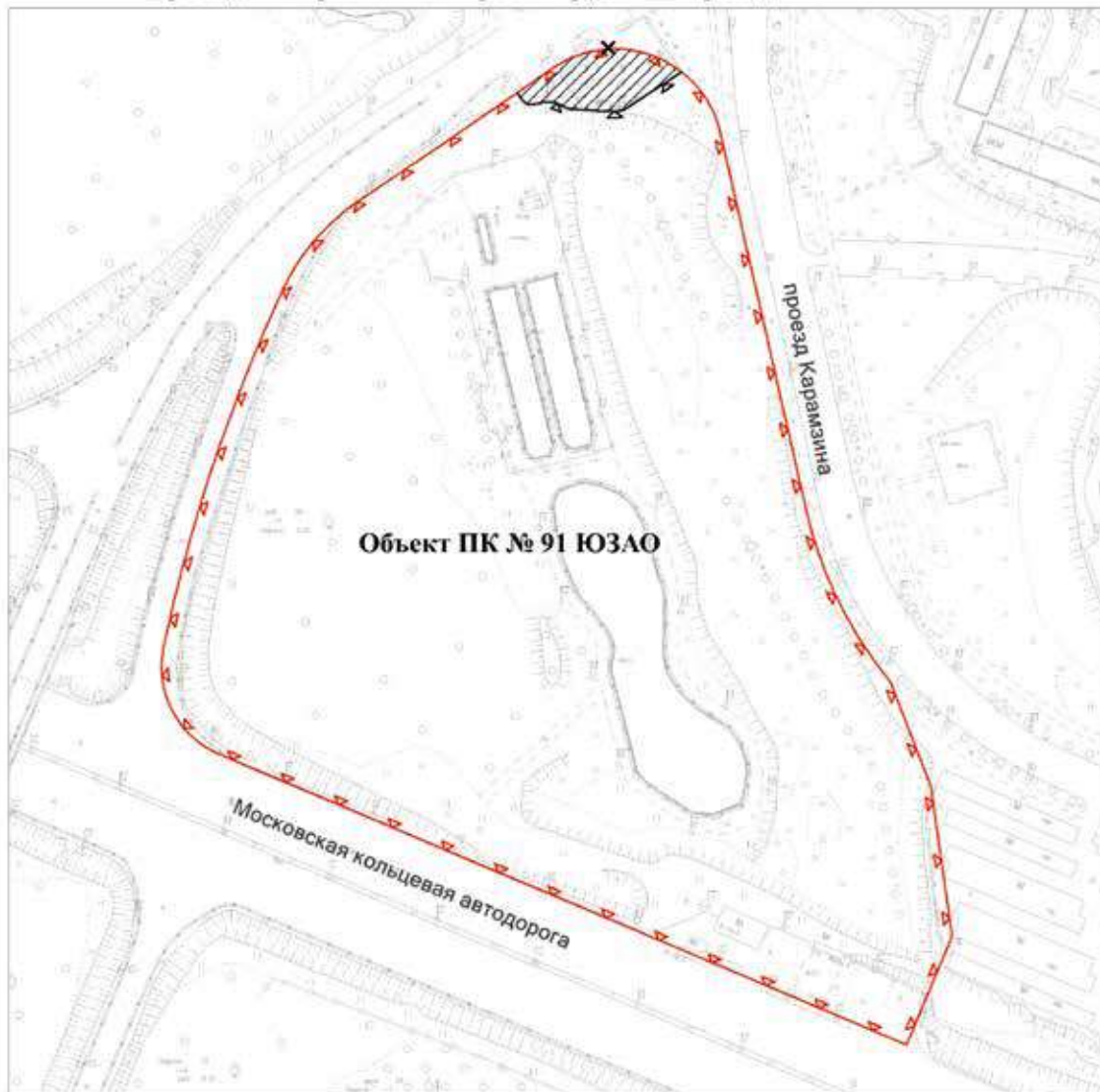


УСЛОВНЫЕ ОБОЗНАЧЕНИЯ





-  существующие границы объектов природного комплекса города Москвы
-  отменяемые границы объектов природного комплекса города Москвы
-  устанавливаемые границы объектов природного комплекса города Москвы
-  участок территории, исключаемый из состава объекта природного комплекса № 87 Юго-Западного административного округа города Москвы "Парк "Малое Голубино" (памятник природы)", площадью 0,19 га

Приложение 18
к постановлению Правительства Москвы
от 24 июля 2024 г. № 1716-ПП

**Схема границ объекта природного комплекса № 91
Юго-Западного административного округа города Москвы
"Ясеневский лесопарк (квартал I Битцевского леса) между
проездом Карамзина и проектируемым проездом № 5063"**







УСЛОВНЫЕ ОБОЗНАЧЕНИЯ

-  существующие границы объектов природного комплекса города Москвы
-  отменяемые границы объектов природного комплекса города Москвы
-  устанавливаемые границы объектов природного комплекса города Москвы
-  участок территории, исключаемый из состава объекта природного комплекса № 91 Юго-Западного административного округа города Москвы "Ясеневский лесопарк (квартал I Битцевского леса) между проездом Карамзина и проектируемым проездом № 5063", площадью 0,09 га

**Схема границ объекта природного комплекса № 92
Юго-Западного административного округа города Москвы
"Долина р. Битцы от Куликовской ул. до Старобитцевской ул.,
район Северное Бутово"**

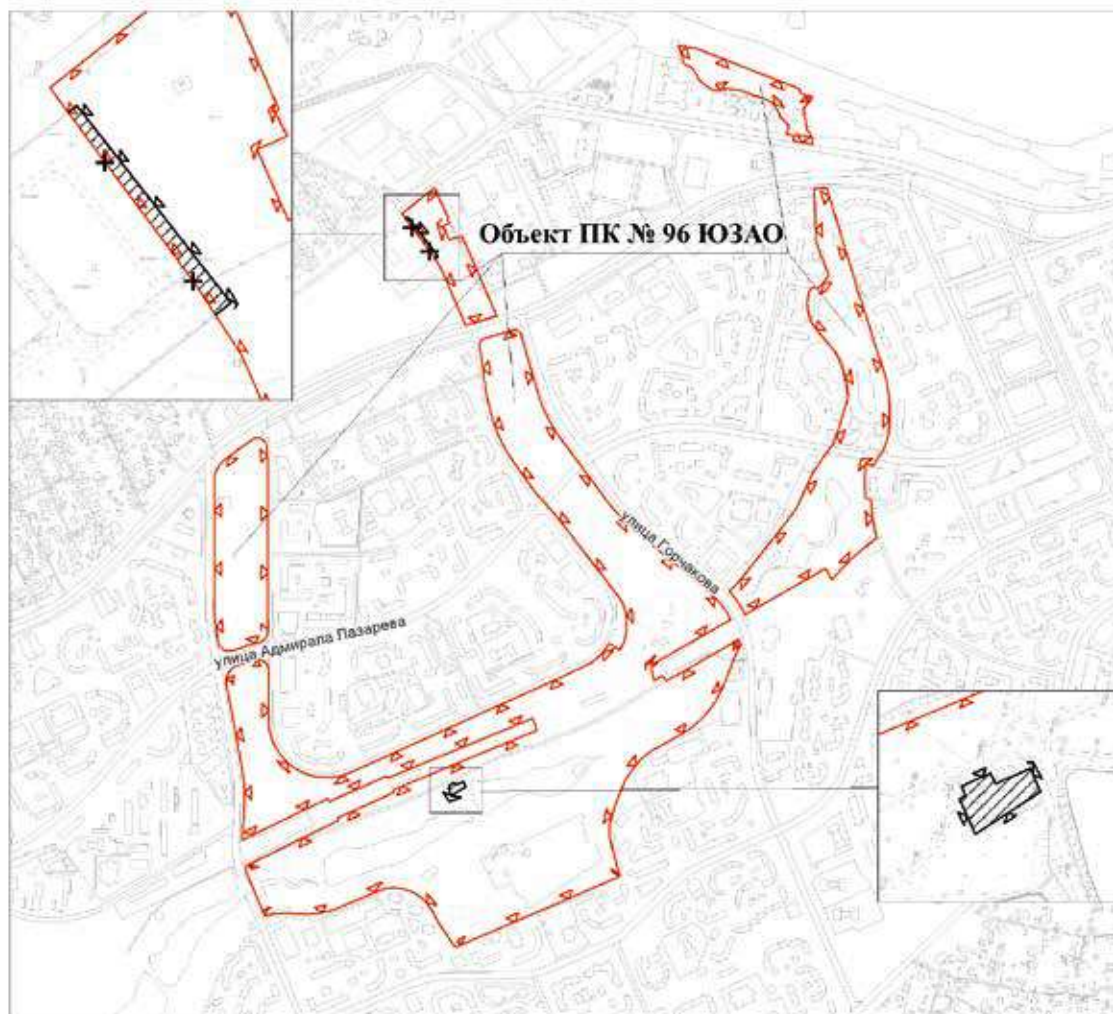


УСЛОВНЫЕ ОБОЗНАЧЕНИЯ





-  существующие границы объектов природного комплекса города Москвы
-  отменяемые границы объектов природного комплекса города Москвы
-  устанавливаемые границы объектов природного комплекса города Москвы
-  участок территории, исключаемый из состава объекта природного комплекса № 92 Юго-Западного административного округа города Москвы "Долина р. Битцы от Куликовской ул. до Старобитцевской ул., район Северное Бутово", площадью 0,28 га

Приложение 20
к постановлению Правительства Москвы
от 24 июля 2024 г. № 1716-ПП

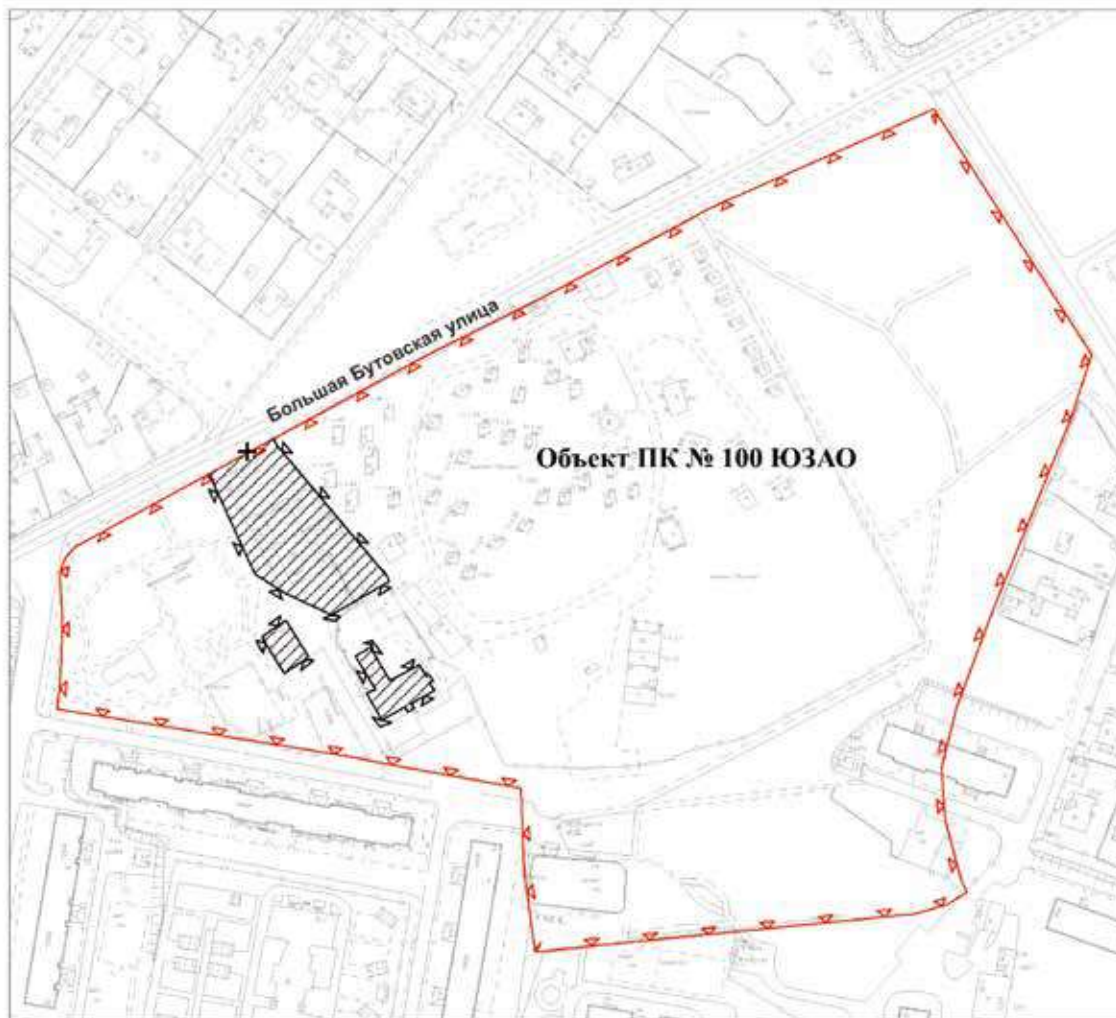
**Схема границ объекта природного комплекса № 96
Юго-Западного административного округа города Москвы
"Долина р. Корюшки с б. усадьбой "Чернево", район Южное Бутово"**







УСЛОВНЫЕ ОБОЗНАЧЕНИЯ

-  существующие границы объектов природного комплекса города Москвы
-  отменяемые границы объектов природного комплекса города Москвы
-  устанавливаемые границы объектов природного комплекса города Москвы
-  участки территории, исключаемые из состава объекта природного комплекса № 96 Юго-Западного административного округа города Москвы "Долина р. Корюшки с б. усадьбой "Чернево", район Южное Бутово", общей площадью 0,15 га

**Схема границ объекта природного комплекса № 100
Юго-Западного административного округа города Москвы
"Бутовский лесопарк (квартал 30), район Южное Бутово"**

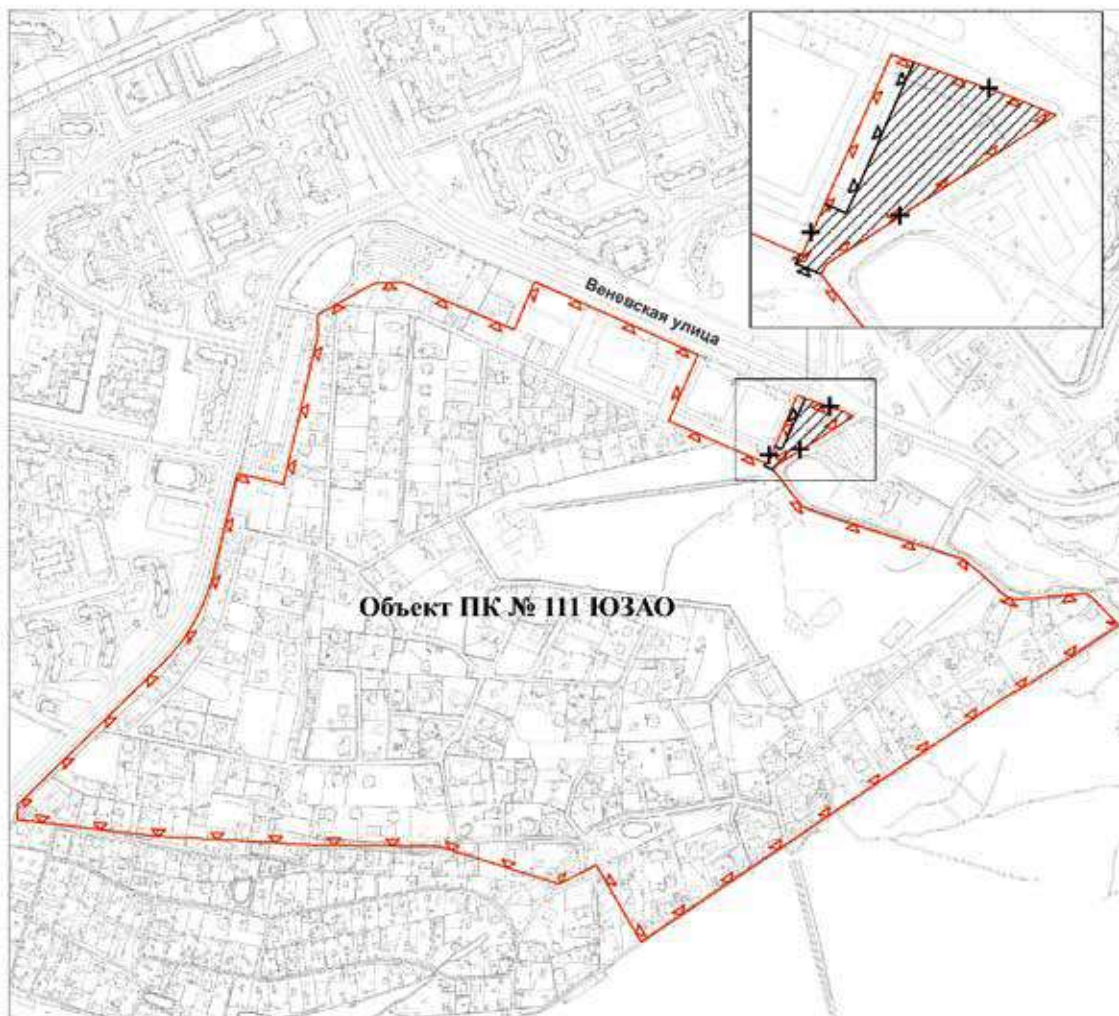


УСЛОВНЫЕ ОБОЗНАЧЕНИЯ





-  существующие границы объектов природного комплекса города Москвы
-  отменяемые границы объектов природного комплекса города Москвы
-  устанавливаемые границы объектов природного комплекса города Москвы
-  участки территории, исключаемые из состава объекта природного комплекса № 100 Юго-Западного административного округа города Москвы "Бутовский лесопарк (квартал 30), район Южное Бутово", общей площадью 0,33 га

Приложение 22
к постановлению Правительства Москвы
от 24 июля 2024 г. № 1716-ПП

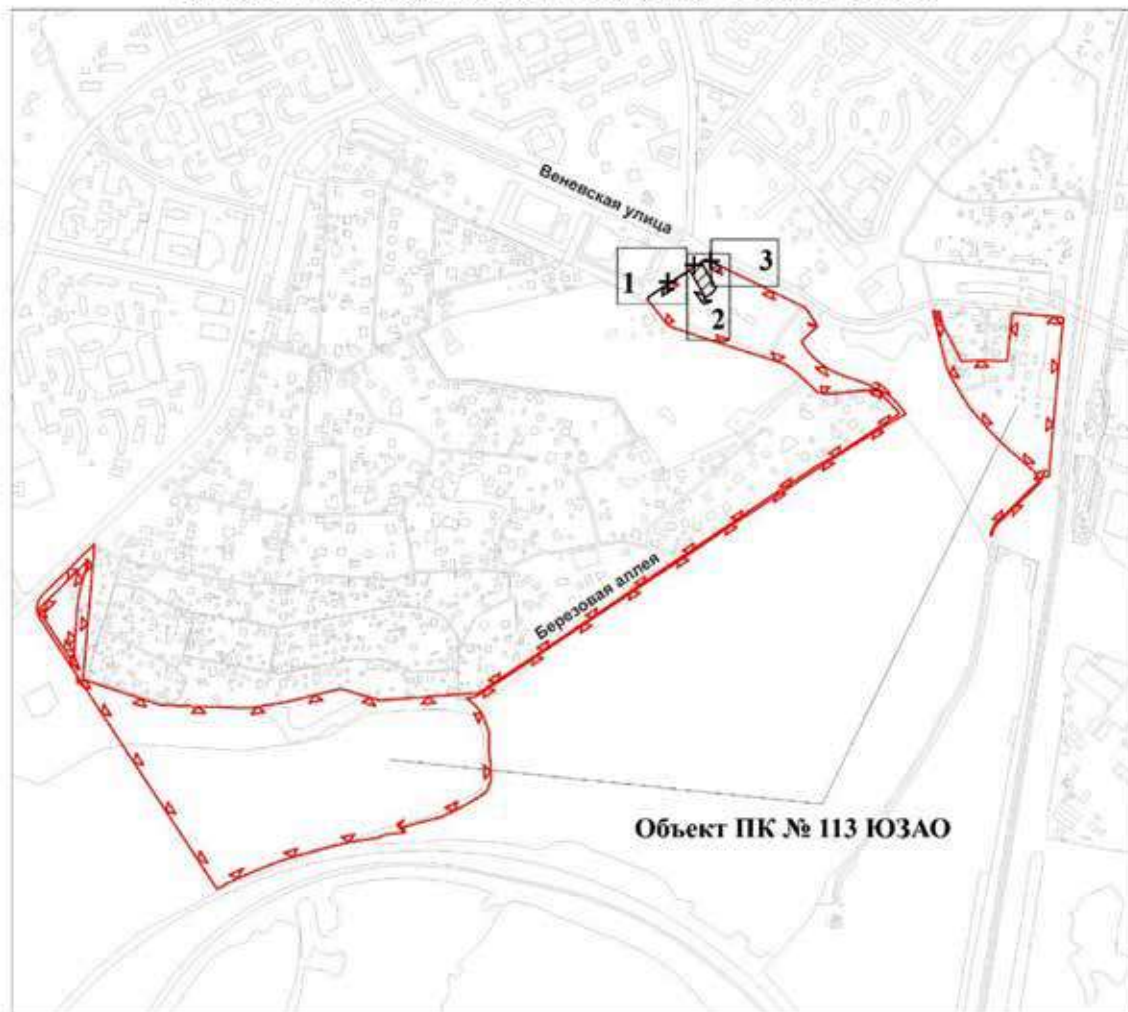
**Схема границ объекта природного комплекса № 111
Юго-Западного административного округа города Москвы
"Радиополе с лесным массивом, район Южное Бутово"**







УСЛОВНЫЕ ОБОЗНАЧЕНИЯ

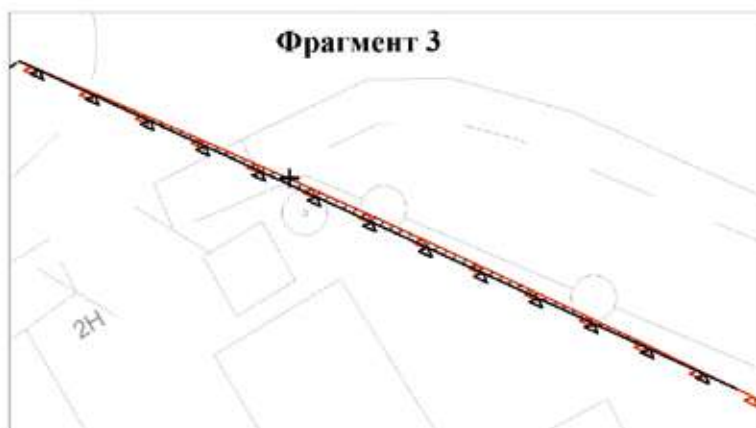
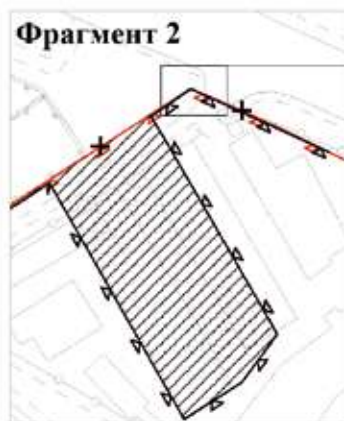
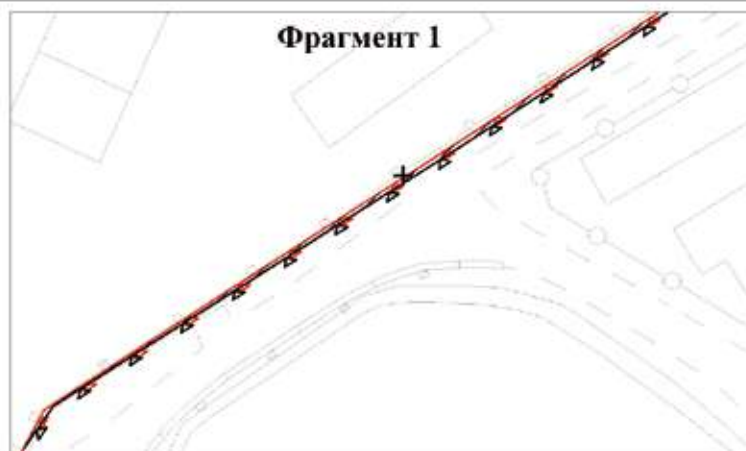
-  существующие границы объектов природного комплекса города Москвы
-  отменяемые границы объектов природного комплекса города Москвы
-  устанавливаемые границы объектов природного комплекса города Москвы
-  участок территории, исключаемый из состава объекта природного комплекса № 111 Юго-Западного административного округа города Москвы "Радиополе с лесным массивом, район Южное Бутово", площадью 0,46 га

**Схема границ объекта природного комплекса № 113
Юго-Западного административного округа города Москвы
"Бутовский лесопарк (квартал 36), район Южное Бутово"**







УСЛОВНЫЕ ОБОЗНАЧЕНИЯ

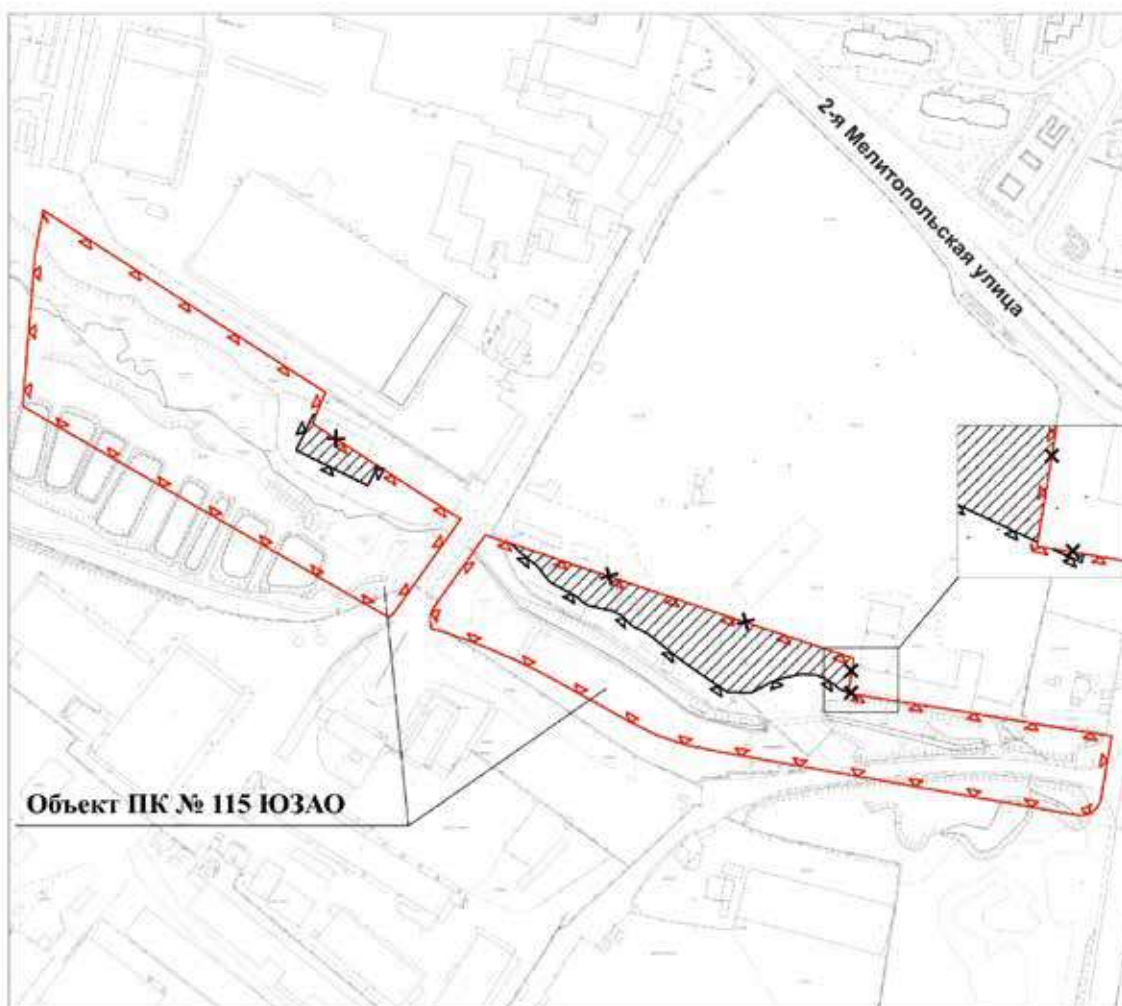
-  существующие границы объектов природного комплекса города Москвы
-  отменяемые границы объектов природного комплекса города Москвы
-  устанавливаемые границы объектов природного комплекса города Москвы
-  участки территории, исключаемые из состава объекта природного комплекса № 113 Юго-Западного административного округа города Москвы "Бутовский лесопарк (квартал 36), район Южное Бутово", общей площадью 0,18 га







УСЛОВНЫЕ ОБОЗНАЧЕНИЯ

-  существующие границы объектов природного комплекса города Москвы
-  отменяемые границы объектов природного комплекса города Москвы
-  устанавливаемые границы объектов природного комплекса города Москвы
-  участки территории, исключаемые из состава объекта природного комплекса № 113 Юго-Западного административного округа города Москвы "Бутовский лесопарк (квартал 36), район Южное Бутово", общей площадью 0,18 га

**Схема границ объекта природного комплекса № 115
Юго-Западного административного округа города Москвы
"Долина р. Гвоздянки между Павелецким направлением Московской железной
дороги и Варшавским шоссе, район Южное Бутово"**



УСЛОВНЫЕ ОБОЗНАЧЕНИЯ

-  существующие границы объектов природного комплекса города Москвы
-  отменяемые границы объектов природного комплекса города Москвы
-  устанавливаемые границы объектов природного комплекса города Москвы
-  участки территории, исключаемые из состава объекта природного комплекса № 115 Юго-Западного административного округа города Москвы "Долина р. Гвоздянки между Павелецким направлением Московской железной дороги и Варшавским шоссе, район Южное Бутово", общей площадью 0,62 га

Приложение 25
к постановлению Правительства Москвы
от 24 июля 2024 г. № 1716-ПП

Внесение изменений в приложение 1 к постановлению Правительства Москвы от 19 января 1999 г. № 38

ПЕРЕЧЕНЬ ТЕРРИТОРИЙ ПРИРОДНОГО КОМПЛЕКСА Г. МОСКВЫ
(кроме особо охраняемых природных территорий и объектов Природного комплекса Центрального административного округа)

№ объекта	Наименование объекта Природного комплекса	Режим регулирования градостроительной деятельности	Площадь**, га
1	2	3	4
ЮГО-ЗАПАДНЫЙ АО			
7	Сквер по Ленинскому проспекту	Озелененная территория общего пользования	1,93
11	Озелененная территория по улице Дмитрия Ульянова	Озелененная территория специального назначения	9,27
15	Бульвар по Новочеремушкинской ул.	Озелененная территория общего пользования	10,13
20	Бульвар по ул. Гарибальди	Озелененная территория общего пользования	3,51
25	Сквер на ул. Ремизова	Озелененная территория общего пользования	0,39
26	Долина р. Коршунихи от Севастопольского пр. до р. Котловка	Озелененная территория общего пользования	10,48
27	Долина р. Котловки от ул. Ремизова до устья р. Коршунихи	Озелененная территория общего пользования	7,20
40	Долина р. Котловки от ул. Наметкина до Севастопольского проспекта	Озелененная территория общего пользования	9,62
43	Юго-Западный лесопарк (квартал 3 Тропаревского лесничества)	Озелененная территория общего пользования	3,86
48	Сквер по ул. Обручева	Озелененная территория общего пользования	6,95
64	Березовая роща между МКАД и ул. Академика Варги	Озелененная территория общего пользования	5,39
66	Бульвар между домами 142, корпус 1 и корпус 4 по Профсоюзной улице	Озелененная территория общего пользования	1,71
72	Голубинский лесопарк (квартал 21 Тропаревского лесничества)	Озелененная территория общего пользования	34,96

№ объекта	Наименование объекта Природного комплекса	Режим регулирования градостроительной деятельности	Площадь**, га
1	2	3	4
74	Бульвар по ул. Айвазовского	Озелененная территория общего пользования	2,55
79	Березовая роща около Литовского бульвара	Озелененная территория общего пользования	4,40
80	Сквер между Тарусской и Ясногорской улицами	Озелененная территория общего пользования	0,94
87	Парк «Малое Голубино» (памятник природы)	Озелененная территория общего пользования	10,77
91	Ясневский лесопарк (квартал 1 Битцевского леса) между проездом Карамзина и проектируемым проездом № 5063	Озелененная территория общего пользования	6,28
92	Долина р. Битцы от Куликовской ул. до Старобитцевской ул., район Северное Бутово	Озелененная территория общего пользования	34,37
96	Долина р. Корюшки с б. усадьбой «Чернево», район Южное Бутово	Озелененная территория общего пользования	73,32
100	Бутовский лесопарк (квартал 30), район Южное Бутово	Озелененная территория общего пользования	8,21
111	Радиополес с лесным массивом, район Южное Бутово	Озелененная территория ограниченного пользования	78,38
113	Бутовский лесопарк (квартал 36), район Южное Бутово	Озелененная территория общего пользования	29,69
115	Долина р. Гвоздянки между Павелецким направлением Московской железной дороги и Варшавским шоссе, район Южное Бутово	Озелененная территория общего пользования	4,80

О внесении изменений в постановление Правительства Москвы от 20 августа 2019 г. № 1060-ПП

Постановление Правительства Москвы от 24 июля 2024 года № 1717-ПП

В соответствии с частью 22 статьи 45 Градостроительного кодекса Российской Федерации, Законом города Москвы от 25 июня 2008 г. № 28 «Градостроительный кодекс города Москвы» **Правительство Москвы постановляет:**

1. Внести изменения в постановление Правительства Москвы от 20 августа 2019 г. № 1060-ПП «Об утверждении проекта планировки территории линейного объекта участка улично-дорожной сети – участок Юго-Восточной хорды от Северо-Восточной хорды до Грайвороновской улицы» (в редакции постановления Правительства Москвы от 30 сентября 2020 г. № 1630-ПП):

1.1. В пункте 33 постановления слова «Бочкарева А.Ю.» заменить словами «Ефимова В.В.».

1.2. Раздел 1.1 приложения 1 к постановлению дополнить подразделом 1.1.1(1) в редакции согласно приложению 1 к настоящему постановлению.

1.3. Приложение 1 к постановлению дополнить разделом 1.2(2) в редакции согласно приложению 2 к настоящему постановлению.

1.4. Приложение 1 к постановлению дополнить разделом 1.3(1) в редакции согласно приложению 3 к настоящему постановлению.

1.5. Строки с номером участка на плане 7, 9, 216 раздела 1.5.2 приложения 1 к постановлению признать утратившими силу.

1.6. Строку с номером участка на плане 216 раздела 1.5(1).2 приложения 1 к постановлению признать утратившей силу.

1.7. Приложение 1 к постановлению дополнить разделом 1.5(2) в редакции согласно приложению 4 к настоящему постановлению.

1.8. Раздел 2.1 приложения 1 к постановлению дополнить таблицей «Основные характеристики и назначение планируемых для размещения линейных объектов (2)» в редакции согласно приложению 5 к настоящему постановлению.

1.9. Строки с номерами точек 785.7, 785.8, 785.9, 785.10, 785.11, 785.12 раздела 2.3 приложения 1 к постановлению признать утратившими силу.

1.10. Приложение 1 к постановлению дополнить разделом 2.3(1) в редакции согласно приложению 6 к настоящему постановлению.

1.11. Строки с номерами точек 14, 15, 16, 17, 18, 19 раздела 2.4 приложения 1 к постановлению признать утратившими силу.

1.12. Приложение 1 к постановлению дополнить разделом 2.4(1) в редакции согласно приложению 7 к настоящему постановлению.

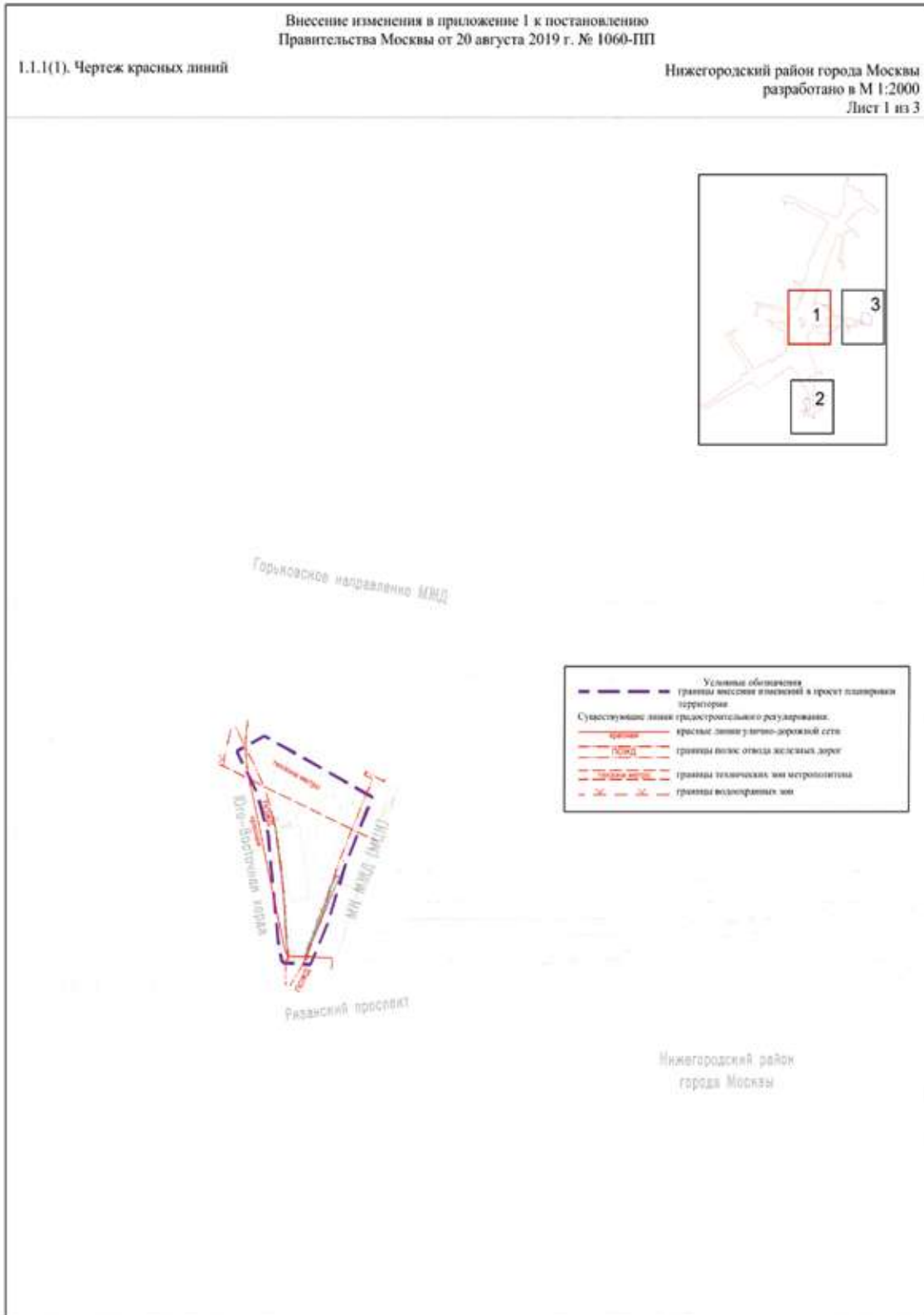
1.13. Строку с номером на плане 25 раздела 2.10 приложения 1 к постановлению признать утратившей силу.

1.14. Приложение 1 к постановлению дополнить разделом 2.10(2) в редакции согласно приложению 8 к настоящему постановлению.

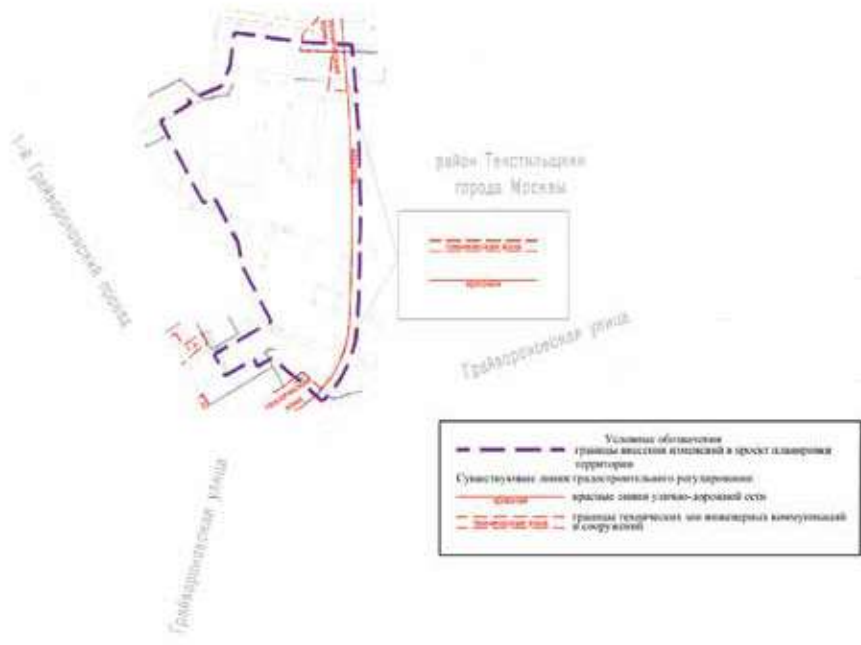
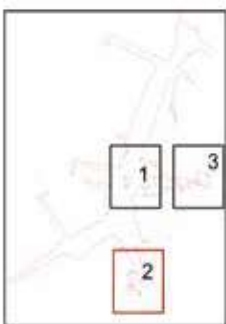
2. Контроль за выполнением настоящего постановления возложить на заместителя Мэра Москвы в Правительстве Москвы по вопросам градостроительной политики и строительства Ефимова В.В.

Мэр Москвы **С.С.Собянин**

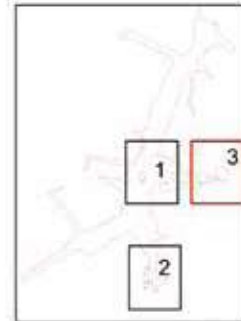
Приложение 1
к постановлению Правительства Москвы
от 24 июля 2024 г. № 1717-ПП



район Текстильщики города Москвы
разработано в М 1:2000
Лист 2 из 3




Нижегородский район города Москвы
 разработано в М 1:2000
 Лист 3 из 3



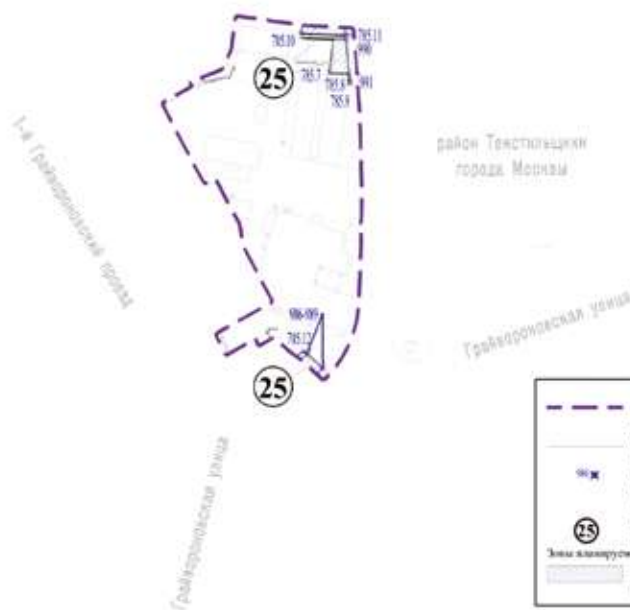
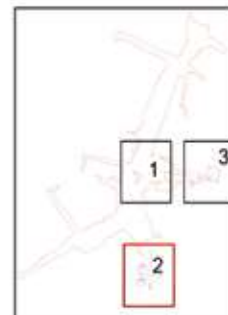
Нижегородский район
 города Москвы

	Условные обозначения границы территории
	границы территории и зонированной территории в проект планировки территории
	Существующие линии градостроительного регулирования
	красные линии улично-дорожной сети
	границы зеленых зон
	границы зеленых зон и зеленых насаждений
	границы зеленых зон и зеленых насаждений и сооружений
	Установленные линии градостроительного регулирования
	границы зон и зеленых насаждений

Приложение 2
к постановлению Правительства Москвы
от 24 июля 2024 г. № 1717-ПП

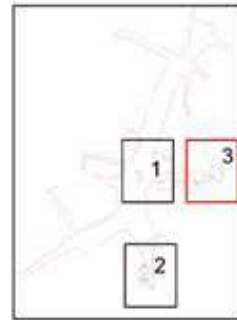


район Текстильщики города Москвы
 разработано в М 1:2000
 Лист 2 из 3



Условные обозначения	
	границы вносимой и выходящей в проект планировки территории
	границы зоны планируемого размещения объектов капитального строительства
	номер характеристической точки границ зоны планируемого размещения линейных объектов и линейных объектов, подлежащих передаче (перустройке) и/или планируемого размещения линейных объектов
	номер зоны планируемого размещения объектов капитального строительства
Зоны планируемого размещения линейных объектов:	
	подземных и надземных объектов инженерной инфраструктуры


Нижегородский район города Москвы
 разработано в М 1:2000
 Лист 3 из 3



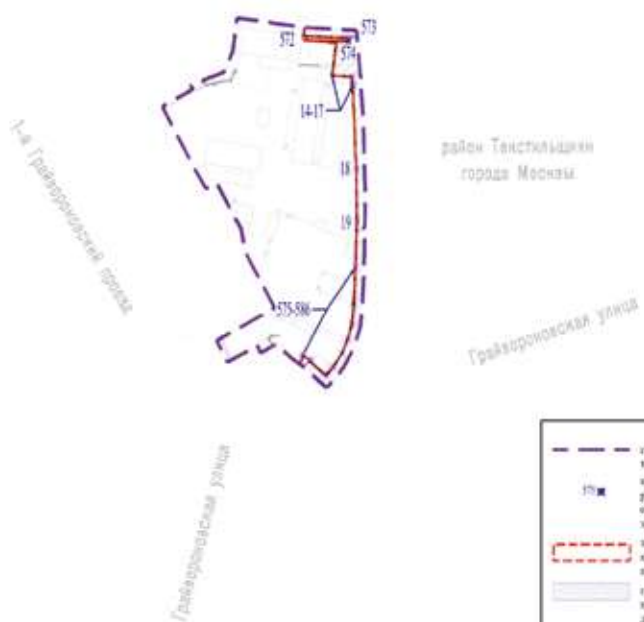
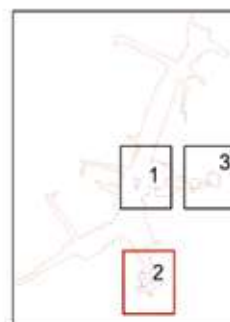
Нижегородский район
 города Москвы

	Условные обозначения границ вносимой и планируемой в проект планировки территории
	границы зоны планируемого размещения объектов капитального строительства
	координаты характерных точек границ зон планируемого размещения линейных объектов и линейных объектов, расположенных перпендикулярно (пересекаются) на зон планируемого размещения линейных объектов
	номер зоны планируемого размещения объектов капитального строительства
	Зоны планируемого размещения линейных объектов
	выделенных и подлежащих объектам инженерной инфраструктуры
	выделенных земельных участков, газелей

Приложение 3
к постановлению Правительства Москвы
от 24 июля 2024 г. № 1717-ПП

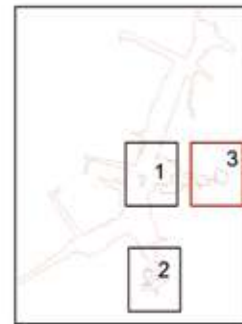


район Текстильщики города Москвы
разработано в М 1:2000
Лист 2 из 3




Условные обозначения	
	границы классификационной в проект планировки территории
	контур характерных точек границ зон планируемого размещения линейных объектов и линейных объектов, подлежащих переносу (перестройке) из зон планируемого размещения линейных объектов
	линии планируемого размещения линейных объектов, подлежащих переносу (перестройке) из зон планируемого размещения линейных объектов
	границы отрывных зон и характерных конфигураций, подлежащих установлению в связи с размещением линейных объектов

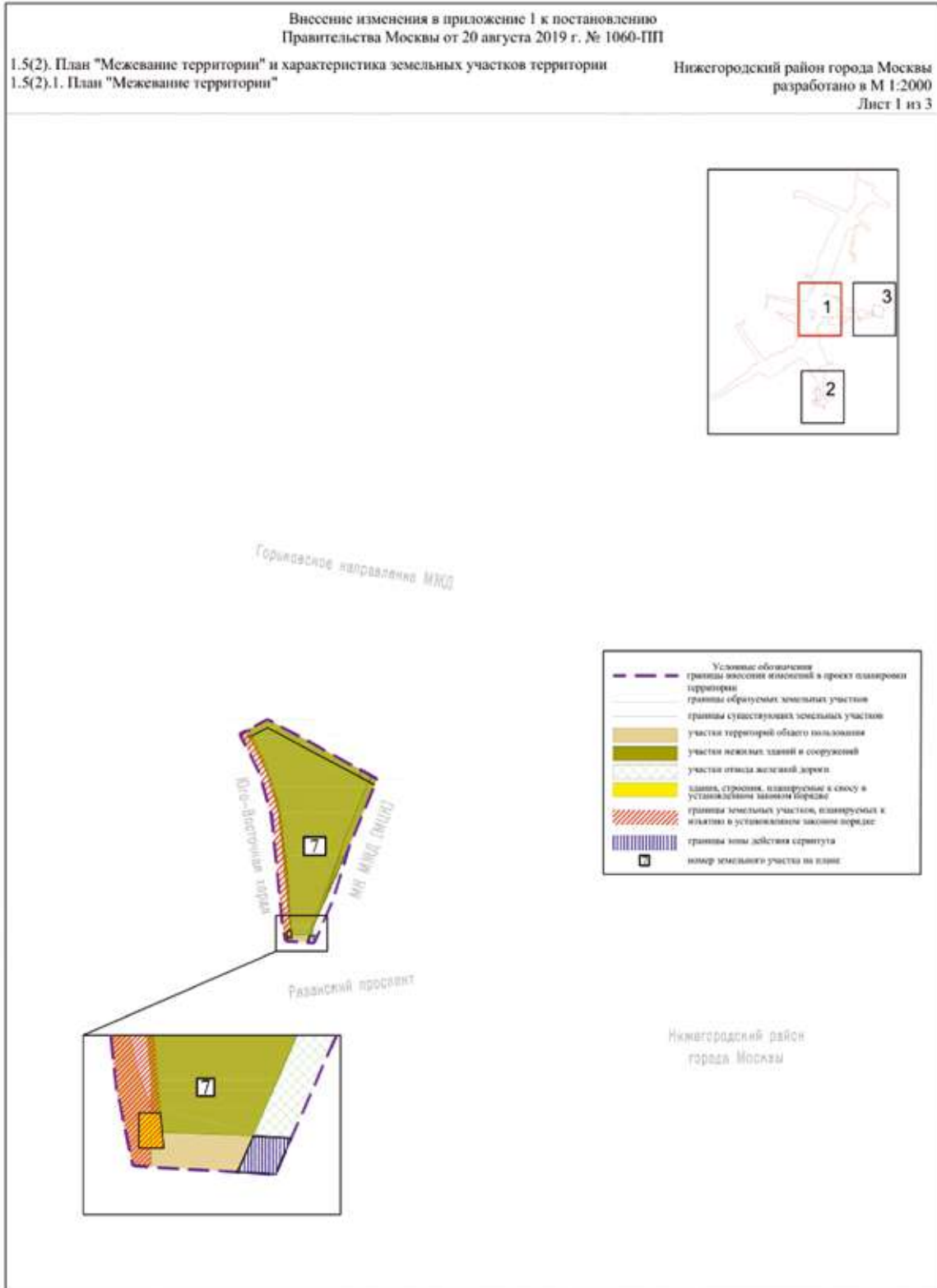
Нижегородский район города Москвы
разработано в М 1:2000
Лист 3 из 3



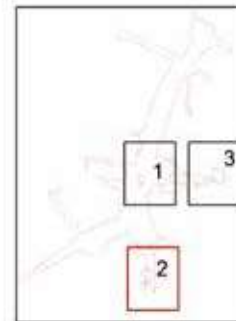
Нижегородский район
города Москвы



Приложение 4
к постановлению Правительства Москвы
от 24 июля 2024 г. № 1717-ПП

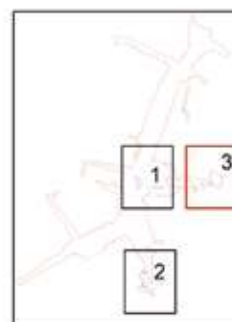
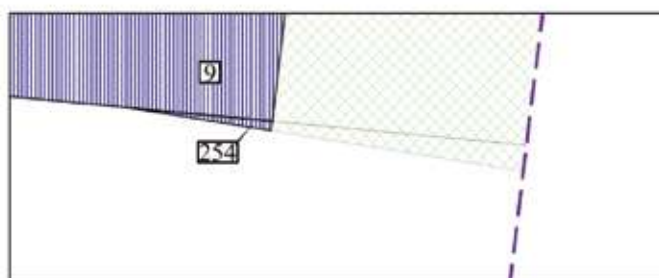


район Текстильщики города Москвы
 разработано в М 1:2000
 Лист 2 из 3



Условные обозначения	
	границы выноса и замены в проект планировки территории
	границы существующих земельных участков
	участки территорий общего пользования
	участки нежилых зданий и сооружений
	земли государственной собственности, по которым не разграничена
	земли, строения, планировки: с учетом установленных законов города
	границы земельных участков, планируемых и изъятых в установленном законом порядке
	границы зоны действия сервитута
	номер земельного участка по плану

Нижегородский район города Москвы
разработано в М 1:2000
Лист 3 из 3



Нижегородский район
города Москвы

Условные обозначения	
	границы зон охраны и зон охраны в проекте планировки территории
	границы образуемых земельных участков
	границы существующих земельных участков
	участки территории общего пользования
	участки жилищных зданий и сооружений
	участки парка и лесной дачи
	земли государственной собственности, на которые не разграничены
	участки для зданий и сооружений специального назначения, в том числе жилищ застройки
	границы земельных участков, планировочных и отдельных в установленном законом порядке
	границы зоны действия сервитута
	номер земельного участка по плану

1.5(2).2 Характеристика земельных участков территории к плану «Межевание территории»

№ участка на плане	Кадастровый номер, адресные ориентиры	Земельные участки		Примечание
		Вид разрешенного использования	Площадь земельного участка, кв.м	
1	2	3	4	5
7	Образуемый земельный участок, г. Москва ТПУ «Рязанская»	Общественно-деловое назначение	5684	-
9	часть земельного участка с кадастровым номером 77:04:0002001:140, г. Москва, 1-й участок Горьковского направления Московской железной дороги от пересечения с Курским направлением Московской железной дороги до пересечения с Московской окружной железной дорогой	Размещение наземных сооружений метрополитена, в том числе посадочных станций, вентиляционных шахт и т.п.; размещение наземных сооружений для трамвайного сообщения и иных специальных дорог (канатных, монорельсовых, фуникулеров)	283019,7	13672 кв.м – сервитут
216	77:04:0002005:54, г. Москва, 1-й Грайвороновский проезд, вл. 2, стр. 2, 3, 8–14, вл. 4	Ф ¹	12483	-
254	часть земельного участка с кадастровым номером 77:04:0001022:1330, г. Москва, проезд Орехово-Зуевский	Ф ¹	3800	4 кв.м – сервитут
255	часть земельного участка с кадастровым номером 77:04:0000000:5859, Москва, ул. Карачаровская 3-я	Ф ¹	1683	788 кв.м – сервитут
256	часть земельного участка с кадастровым номером 77:04:0000000:6177, Российская Федерация, город Москва, вн.тер.г. муниципальный округ Нижегородский, шоссе Перовское, земельный участок 2/3	Ф ¹	48181	-
		Автомобильный транспорт, территория общего пользования	484	Изъятие в установленном законом порядке
257	часть земельного участка с кадастровым номером 77:04:0002001:7211, Российская Федерация, город Москва, вн.тер.г. муниципальный округ Нижегородский, улица 3-я Карачаровская, земельный участок 18А	Ф ¹	1391	-
		Автомобильный транспорт, территория общего пользования	2528	Изъятие в установленном законом порядке
258	часть земельного участка с кадастровым номером 77:04:0002001:7213, г. Москва, 3-я Карачаровская ул., вл. 18А, стр. 1–4	Ф ¹	18395	-
		Автомобильный транспорт, территория общего пользования	59	Изъятие в установленном законом порядке
259	Образуемый земельный участок, г. Москва, Горьковское направление Московской железной дороги	Автомобильный транспорт, территория общего пользования, коммунальное обслуживание	3071	Образован из частей земельных участков № 256, 257, 258

¹ – Земельные участки в границах территориальных зон сохраняемого землепользования, для которых в качестве основных видов разрешенного использования земельных участков и объектов капитального строительства устанавливаются виды разрешенного использования упомянутых земельных участков и объектов капитального строительства, сведения о которых содержатся в Едином государственном реестре недвижимости.

Приложение 5

к постановлению Правительства Москвы
от 24 июля 2024 г. № 1717-ПП

Внесение изменения в раздел 2.1 приложения 1 к постановлению Правительства Москвы
от 20 августа 2019 г. № 1060-ПП

Основные характеристики и назначение планируемых для размещения линейных объектов (2)

№ п/п	Перечень основных требований	Содержание требований
1	2	3
1	Основание подготовки проекта планировки	1. Закон города Москвы от 5 мая 2010 г. № 17 «О Генеральном плане города Москвы». 2. Распоряжение Москомархитектуры от 21 марта 2024 г. № 581 «О подготовке проекта внесения изменений в постановление Правительства Москвы от 20 августа 2019 г. № 1060-ПП»
2	Вид работ	Строительство
3	Краткое описание транспортно-планировочного решения	Строительство внеуличного пешеходного перехода
4	Внеуличный пешеходный переход	Предусматривается. Строительство внеуличного пешеходного перехода через Горьковское направление МЖД вблизи Орехово-Зуевского проезда, д. 2

Приложение 6

к постановлению Правительства Москвы
от 24 июля 2024 г. № 1717-ПП

Внесение изменения в приложение 1 к постановлению Правительства Москвы
от 20 августа 2019 г. № 1060-ПП

2.3(1). Перечень координат характерных точек границ зон планируемого размещения линейных объектов

№ точки	Московская система координат	
	X	Y
785.7	6034,19	14478,04
785.8	6033,70	14489,71
785.9	6028,63	14490,01
785.10	6056,85	14461,14
785.11	6055,56	14487,84
785.12	5872,15	14462,93
974	7299,49	14328,15
975	7306,09	14340,99
976	7268,53	14411,56
977	7227,80	14394,11
978	7187,36	14381,28
979	7169,87	14373,36
980	7163,60	14370,55
981	7164,35	14357,73
982	7171,42	14356,20
983	7247,55	14348,45
984	7276,50	14339,80

№ точки	Московская система координат	
	X	Y
985	7299,18	14328,16
986	5870,91	14464,63
987	5870,73	14464,83
988	5863,31	14473,11
989	5862,37	14474,22
990	6053,67	14488,00
991	6028,60	14490,32
992	7361,66	15362,92
993	7231,21	15339,48
994	7228,75	15338,95
995	7228,25	15342,00
996	7224,16	15366,83
997	7216,47	15413,52
998	7216,24	15414,89
999	7209,04	15469,51
1000	7321,06	15483,34
1001	7352,88	15417,09

Приложение 7

к постановлению Правительства Москвы
от 24 июля 2024 г. № 1717-ПП

Внесение изменения в приложение 1 к постановлению Правительства Москвы
от 20 августа 2019 г. № 1060-ПП

2.4(1). Перечень координат характерных точек границ зон планируемого размещения линейных объектов, подлежащих переносу (переустройству) из зон планируемого размещения линейных объектов

№ точки	Московская система координат	
	X	Y
14	6034,19	14478,04
15	6033,65	14489,69
16	6028,63	14490,01
17	6028,60	14490,32
18	5980,40	14492,29
19	5950,00	14492,47
572	6056,87	14460,98
573	6055,56	14487,84
574	6053,67	14488,00
575	5924,31	14491,88
576	5903,90	14490,86
577	5900,03	14490,71
578	5891,38	14489,55
579	5883,64	14487,39
580	5874,76	14483,40
581	5867,36	14478,59

№ точки	Московская система координат	
	X	Y
582	5862,37	14474,22
583	5863,31	14473,11
584	5870,73	14464,83
585	5870,91	14464,63
586	5873,98	14460,40
587	7306,09	14340,99
588	7268,53	14411,56
589	7227,80	14394,11
590	7187,36	14381,28
591	7169,87	14373,36
592	7163,60	14370,55
593	7164,35	14357,73
594	7171,42	14356,20
595	7247,55	14348,45
596	7276,50	14339,80
597	7299,43	14328,03

Приложение 8

к постановлению Правительства Москвы
от 24 июля 2024 г. № 1717-ПП

Внесение изменения в приложение 1 к постановлению Правительства Москвы
от 20 августа 2019 г. № 1060-ПП

2.10(2). Перечень зон планируемого размещения объектов капитального строительства к чертежу границ зон планируемого размещения линейных объектов (раздел 1.2(2))

№ на чертеже	Назначение зоны планируемого размещения	Наименование объекта	Характеристики объекта	
			Максимальная площадь, кв.м	Максимальная протяженность, м
1	2	3	4	5
25	Зона планируемого размещения подземных и надземных объектов инженерной инфраструктуры	Инженерные коммуникации	502330,0	-
31	Зона планируемого размещения внеуличного пешеходного перехода	Внеуличный пешеходный переход через Горьковское направление МЖД вблизи Орехово-Зуевского проезда, д. 2	16571,0	-

О внесении изменений в постановление Правительства Москвы от 28 марта 2017 г. № 120-ПП

Постановление Правительства Москвы от 24 июля 2024 года № 1718-ПП

В соответствии с Градостроительным кодексом Российской Федерации, Законом города Москвы от 25 июня 2008 г. № 28 «Градостроительный кодекс города Москвы», постановлениями Правительства Москвы от 7 апреля 2009 г. № 270-ПП «О создании Городской комиссии по вопросам градостроительства, землепользования и застройки при Правительстве Москвы и об утверждении положений о Городской и окружной комиссиях по вопросам градостроительства, землепользования и застройки при Правительстве Москвы», от 22 марта 2022 г. № 438-ПП «О реализации положений пункта 2 статьи 7 Федерального закона от 14 марта 2022 г. № 58-ФЗ «О внесении изменений в отдельные законодательные акты Российской Федерации» **Правительство Москвы постановляет:**

1. Внести изменения в постановление Правительства Москвы от 28 марта 2017 г. № 120-ПП «Об утверждении правил землепользования и застройки города Москвы»:

1.1. Карту градостроительного зонирования «Границы территориальных зон и виды разрешенного использования земельных участков и объектов капитального строительства. Центральный административный округ города Москвы» раздела 1 книги 2 территориальной части правил землепользования и застройки приложения к постановлению дополнить изображением территориальной зоны согласно приложению 1 к настоящему постановлению.

1.2. Карту градостроительного зонирования «Границы территориальных зон, подзон территориальных зон и предельные параметры разрешенного строительства, реконструкции объектов капитального строительства. Центральный административный округ города Москвы» раздела 1 книги 2 территориальной части правил землепользования и застройки приложения к постановлению дополнить изображением территориальной зоны согласно приложению 2 к настоящему постановлению.

1.3. Подраздел «Пункт 1213» раздела 2 книги 2 территориальной части правил землепользования и застройки приложения к постановлению признать утратившим силу.

1.4. Раздел 2 книги 2 территориальной части правил землепользования и застройки приложения к постановлению дополнить подразделом в редакции согласно приложению 3 к настоящему постановлению.

1.5. Карту градостроительного зонирования «Границы территориальных зон и виды разрешенного использования земельных участков и объектов капитального строительства. Северный административный округ города Москвы» раздела 1 книги 3 территориальной части правил землепользования и застройки приложения к постановлению дополнить изображениями территориальных зон согласно приложению 4 к настоящему постановлению.

1.6. Карту градостроительного зонирования «Границы территориальных зон, подзон территориальных зон и предельные параметры разрешенного строительства, реконструкции объектов капитального строительства. Северный административный округ города Москвы» раздела 1 книги 3 территориальной части правил землепользования и застройки приложения к постановлению дополнить изображениями территориальных зон согласно приложению 5 к настоящему постановлению.

1.7. Подразделы «Пункт 518», «Пункт 566», «Пункт 579», «Пункт 739» раздела 2 книги 3 территориальной части правил землепользования и застройки приложения к постановлению признать утратившими силу.

1.8. Раздел 2 книги 3 территориальной части правил землепользования и застройки приложения к постановлению дополнить подразделами в редакции согласно приложению 6 к настоящему постановлению.

1.9. Пункты 1 и 2 раздела 3 книги 3 территориальной части правил землепользования и застройки приложения к постановлению признать утратившими силу.

1.10. Пункт 31 раздела 3 книги 3 территориальной части правил землепользования и застройки приложения к постановлению изложить в редакции согласно приложению 7 к настоящему постановлению.

1.11. Карту градостроительного зонирования «Территории, в границах которых предусматривается осуществление деятельности по комплексному развитию территории» раздела 1 книги 14 территориальной части правил землепользования и застройки приложения к постановлению дополнить изображением территории согласно приложению 8 к настоящему постановлению.

1.12. В названии «Комплексное развитие территорий» подраздела «Пункт 123» раздела 2 книги 14 территориальной части правил землепользования и застройки приложения к постановлению цифры «678,», «700,», «704,», «775,», «798,», «1179,», «1948,», «2131,», «2158,» исключить.

1.13. Раздел 2 книги 14 территориальной части правил землепользования и застройки приложения к постановлению дополнить подразделом в редакции согласно приложению 9 к настоящему постановлению.

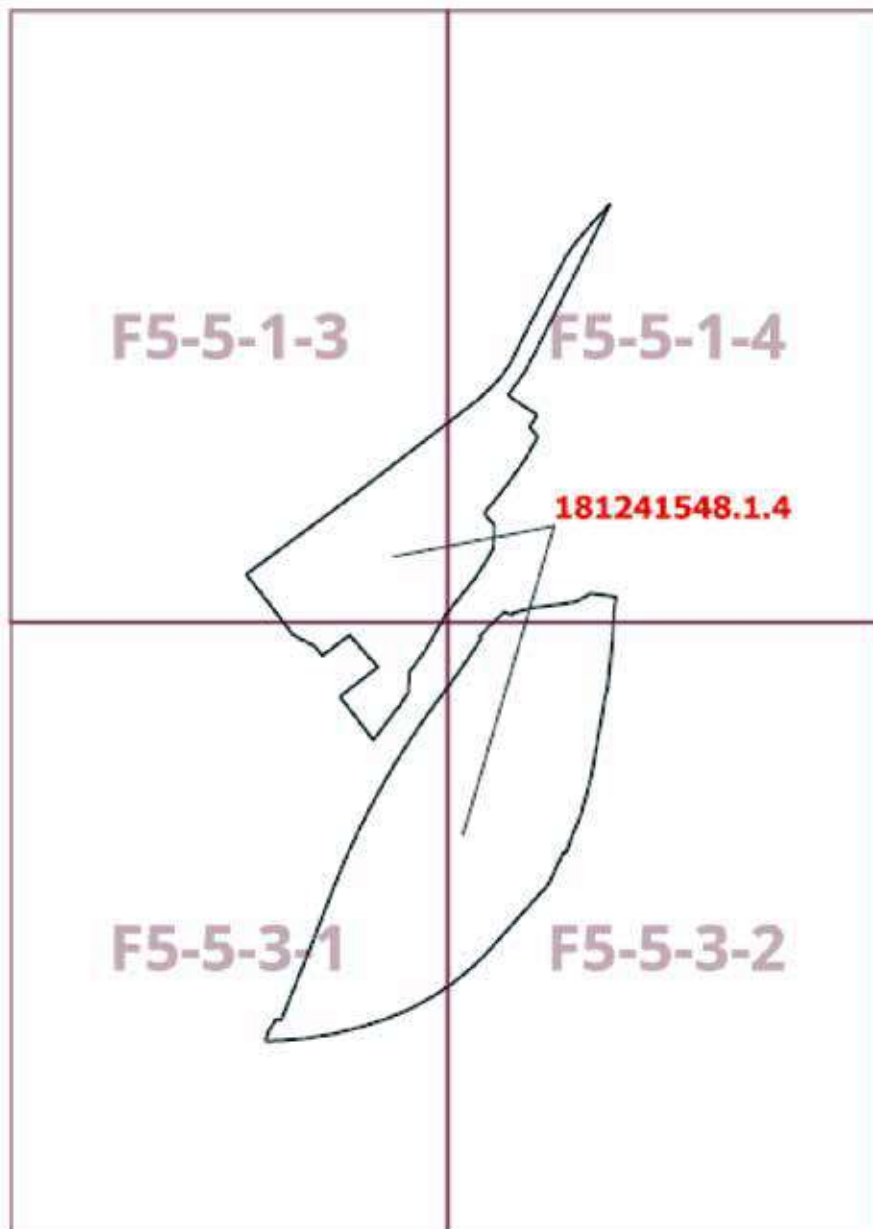
2. Контроль за выполнением настоящего постановления возложить на заместителя Мэра Москвы в Правительстве Москвы по вопросам градостроительной политики и строительства Ефимова В.В.

Мэр Москвы **С.С.Собянин**

Приложение 1
к постановлению Правительства Москвы
от 24 июля 2024 г. № 1718-ПП

**Внесение изменения в приложение к постановлению Правительства Москвы
от 28 марта 2017 г. № 120-ПП**

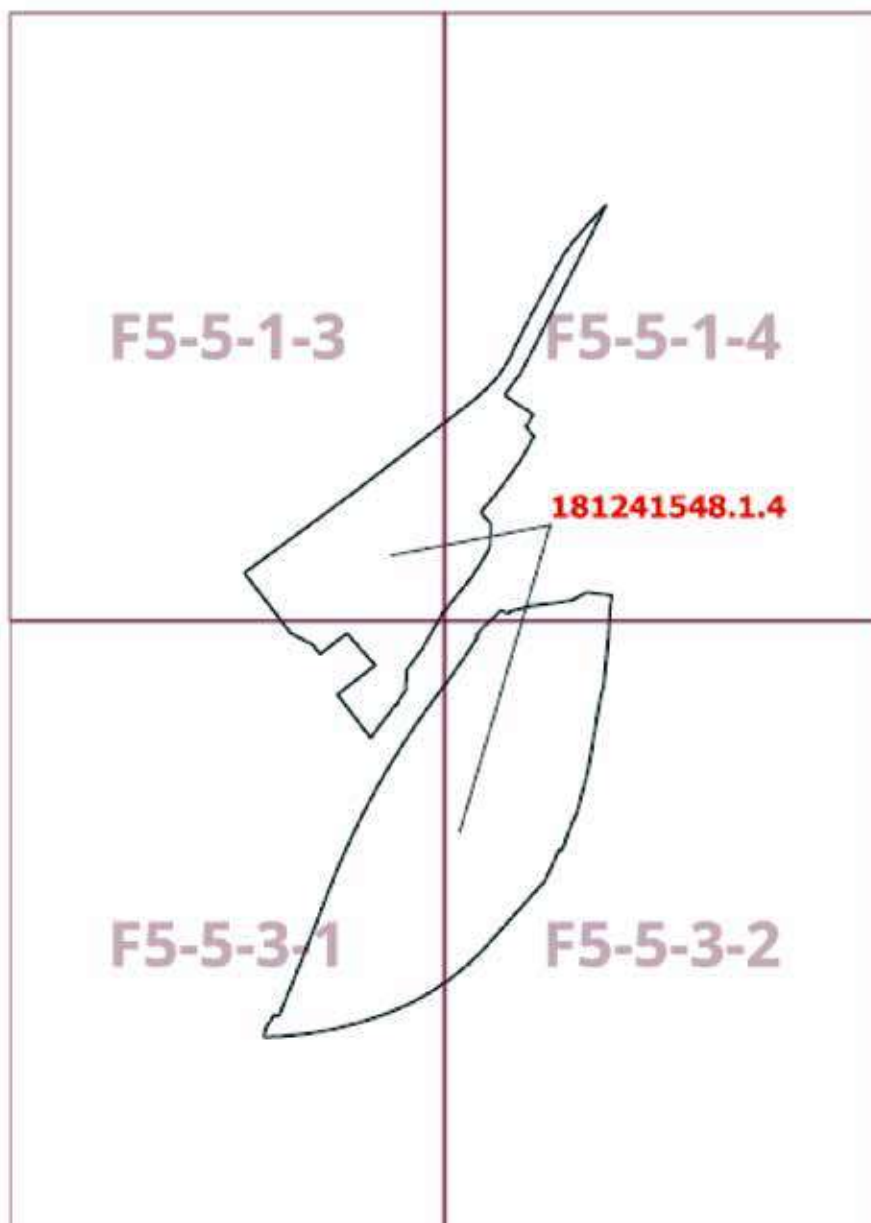
Книга 2
Карта градостроительного зонирования
Границы территориальных зон и виды разрешенного использования
земельных участков и объектов капитального строительства
Центральный административный округ города Москвы



Приложение 2
к постановлению Правительства Москвы
от 24 июля 2024 г. № 1718-ПП

**Внесение изменения в приложение к постановлению Правительства Москвы
от 28 марта 2017 г. № 120-ПП**

Книга 2
Карта градостроительного зонирования
Границы территориальных зон, подзон территориальных зон и предельные параметры
разрешенного строительства, реконструкции объектов капитального строительства
Центральный административный округ города Москвы



Приложение 3
к постановлению Правительства Москвы
от 24 июля 2024 г. № 1718-ПП

**Внесение изменения в приложение к постановлению Правительства Москвы
от 28 марта 2017 г. № 120-ПП**

Книга 2
Центральный административный округ города Москвы

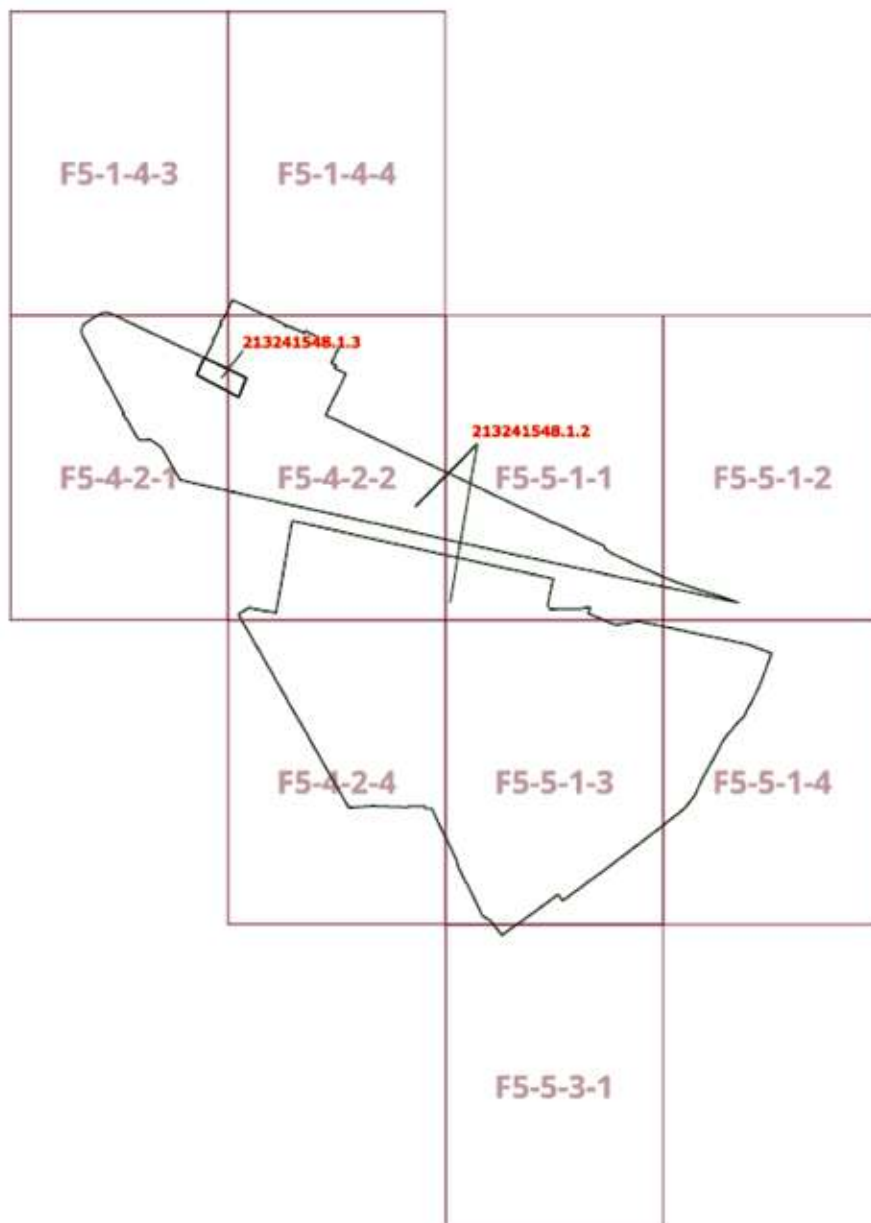
Пункт 1272

Территориальная зона	181241548.1.4
Основные виды разрешенного использования	<p>2.6. Многоэтажная жилая застройка (высотная застройка).</p> <p>2.7. Обслуживание жилой застройки.</p> <p>2.7.1. Хранение автотранспорта.</p> <p>3.1.1. Предоставление коммунальных услуг.</p> <p>3.1.2. Административные здания организаций, обеспечивающих предоставление коммунальных услуг.</p> <p>3.5.1. Дошкольное, начальное и среднее общее образование.</p> <p>4.1. Деловое управление.</p> <p>4.2. Объекты торговли (торговые центры, торгово-развлекательные центры (комплексы)).</p> <p>4.4. Магазины.</p> <p>4.5. Банковская и страховая деятельность.</p> <p>4.6. Общественное питание.</p> <p>4.9. Служебные гаражи.</p> <p>4.9.1. Объекты дорожного сервиса.</p> <p>6.6. Строительная промышленность.</p> <p>6.9. Склад.</p> <p>6.9.1. Складские площадки.</p> <p>6.12. Научно-производственная деятельность.</p> <p>12.0.1. Улично-дорожная сеть.</p> <p>12.0.2. Благоустройство территории</p>
Условно разрешенные виды использования	
Вспомогательные виды	
Максимальный процент застройки (%)	Не установлен
Высота застройки (м)	Не установлена
Плотность застройки (тыс.кв.м/га)	Не установлена
Минимальные и (или) максимальные размеры земельных участков (га)	
Иные показатели	Суммарная поэтажная площадь коммунально-складских и иных объектов капитального строительства – 214 970 кв.м

Приложение 4
к постановлению Правительства Москвы
от 24 июля 2024 г. № 1718-ПП

**Внесение изменений в приложение к постановлению Правительства Москвы
от 28 марта 2017 г. № 120-ПП**

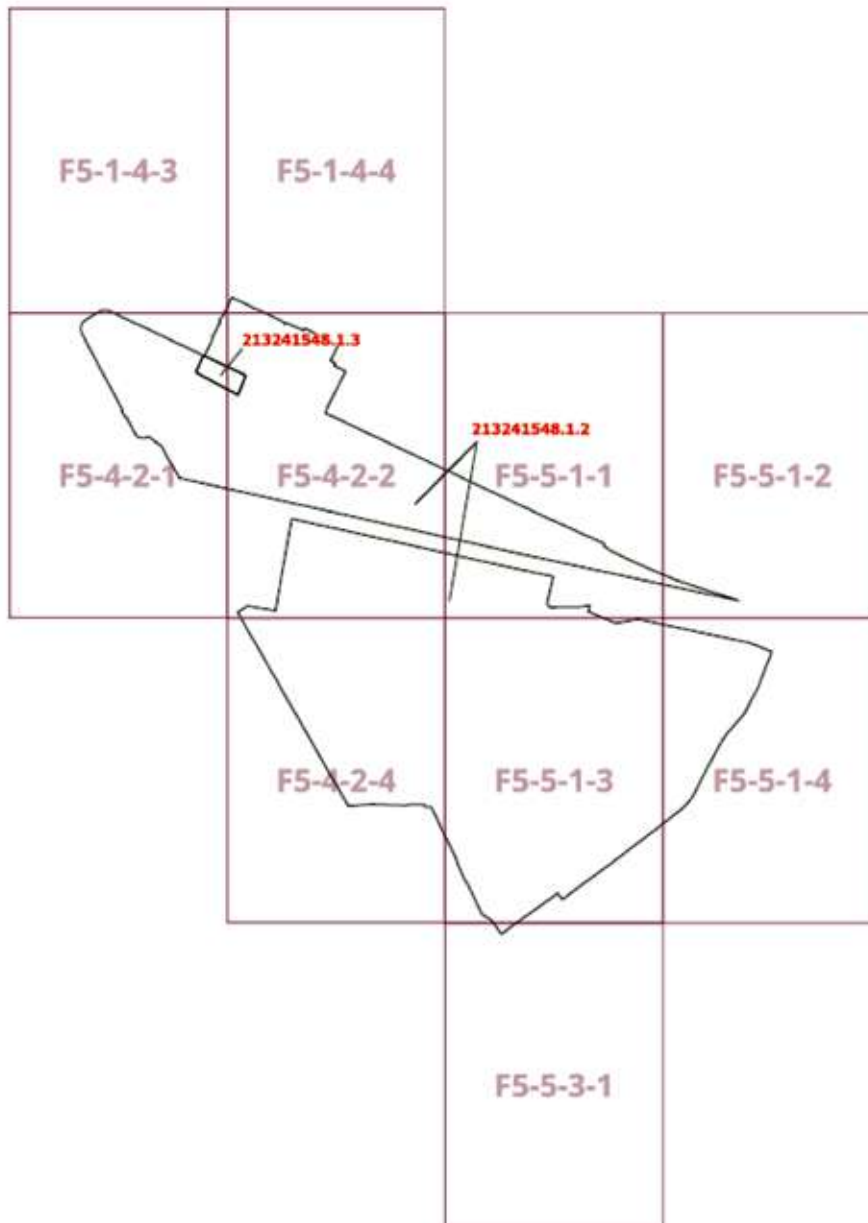
Книга 3
Карта градостроительного зонирования
Границы территориальных зон и виды разрешенного использования
земельных участков и объектов капитального строительства
Северный административный округ города Москвы



Приложение 5
к постановлению Правительства Москвы
от 24 июля 2024 г. № 1718-ПП

**Внесение изменений в приложение к постановлению Правительства Москвы
от 28 марта 2017 г. № 120-ПП**

Книга 3
Карта градостроительного зонирования
Границы территориальных зон, подзон территориальных зон и предельные параметры
разрешенного строительства, реконструкции объектов капитального строительства
Северный административный округ города Москвы



Приложение 6

к постановлению Правительства Москвы
от 24 июля 2024 г. № 1718-ПП

**Внесение изменений в приложение к постановлению Правительства Москвы
от 28 марта 2017 г. № 120-ПП**

Книга 3

Северный административный округ города Москвы

Пункт 736

Территориальная зона	213241548.1.2
Основные виды разрешенного использования	<p>2.6. Многоэтажная жилая застройка (высотная застройка).</p> <p>2.7. Обслуживание жилой застройки.</p> <p>2.7.1. Хранение автотранспорта.</p> <p>3.1.1. Предоставление коммунальных услуг.</p> <p>3.1.2. Административные здания организаций, обеспечивающих предоставление коммунальных услуг.</p> <p>3.5.1. Дошкольное, начальное и среднее общее образование.</p> <p>4.1. Деловое управление.</p> <p>4.2. Объекты торговли (торговые центры, торгово-развлекательные центры (комплексы)).</p> <p>4.4. Магазины.</p> <p>4.5. Банковская и страховая деятельность.</p> <p>4.6. Общественное питание.</p> <p>4.9. Служебные гаражи.</p> <p>4.9.1. Объекты дорожного сервиса.</p> <p>6.6. Строительная промышленность.</p> <p>6.9. Склад.</p> <p>6.9.1. Складские площадки.</p> <p>6.12. Научно-производственная деятельность.</p> <p>12.0.1. Улично-дорожная сеть.</p> <p>12.0.2. Благоустройство территории</p>
Условно разрешенные виды использования	
Вспомогательные виды	
Максимальный процент застройки (%)	Не установлен
Высота застройки (м)	Не установлена
Плотность застройки (тыс.кв.м/га)	Не установлена
Минимальные и (или) максимальные размеры земельных участков (га)	
Иные показатели	<p>Суммарная поэтажная площадь объектов капитального строительства – 3 055 030 кв.м, в том числе:</p> <p>– объекты жилой застройки – 2 200 000 кв.м;</p> <p>– объекты общественно-деловой и социальной застройки – 855 030 кв.м, включая здания образовательных организаций (общее образование – 4 050 мест, дошкольное образование – 1 775 мест)</p>

Территориальная зона	213241548.1.3
Основные виды разрешенного использования	4.7. Гостиничное обслуживание. 4.9. Служебные гаражи
Условно разрешенные виды использования	
Вспомогательные виды	
Максимальный процент застройки (%)	Не установлен
Высота застройки (м)	75
Плотность застройки (тыс. кв. м/га)	Не установлена
Минимальные и (или) максимальные размеры земельных участков (га)	
Иные показатели	Общая площадь сохраняемого объекта – 32 517,8 кв. м

Приложение 7

к постановлению Правительства Москвы
от 24 июля 2024 г. № 1718-ПП

Внесение изменения в приложение к постановлению Правительства Москвы от 28 марта 2017 г. № 120-ПП

Книга 3

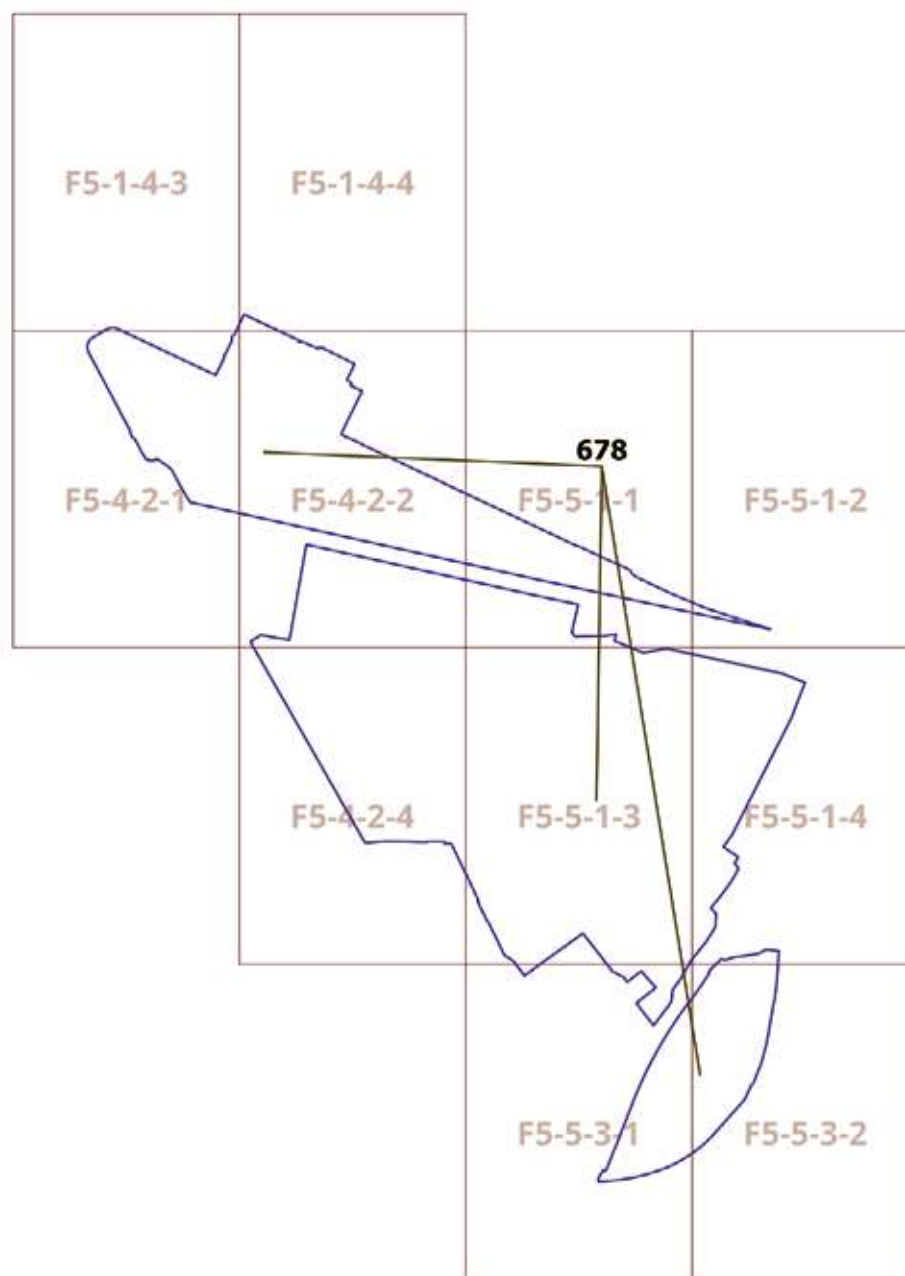
Северный административный округ города Москвы

№ п/п	Районы	Номер территориальной зоны	Коды видов разрешенного использования земельных участков и объектов капитального строительства
31	Хорошевский	0217003–0217006, 0217012, 0217014–0217021, 0217024, 0217026–0217029, 0217033–0217039	1.14, 1.15, 1.17, 1.18, 2.7.1, 3.1, 3.1.1, 3.1.2, 3.2.2, 3.2.3, 3.3, 3.4, 3.4.1, 3.4.2, 3.4.3, 3.5, 3.5.1, 3.5.2, 3.6, 3.6.1, 3.6.2, 3.6.3, 3.7, 3.7.1, 3.7.2, 3.8, 3.8.1, 3.8.2, 3.9, 3.9.1, 3.9.2, 3.9.3, 3.10.1, 4.1, 4.2, 4.3, 4.4, 4.5, 4.6, 4.8.1, 4.9, 4.9.1.1, 4.9.1.3, 4.9.1.4, 4.10, 5.1.1, 5.1.2, 5.1.3, 5.1.4, 5.1.5, 5.1.6, 5.4, 5.5, 6.0, 6.2.1, 6.3, 6.3.1, 6.4, 6.5, 6.6, 6.7, 6.8, 6.10, 6.11, 6.12, 7.0, 7.1, 7.2, 7.2.1, 7.2.2, 7.2.3, 7.3, 7.4, 7.5, 7.6, 8.0, 8.1, 8.3, 8.4, 9.0, 9.1, 9.3, 11.1, 11.2, 11.3, 12.0, 12.0.1, 12.0.2

Приложение 8
к постановлению Правительства Москвы
от 24 июля 2024 г. № 1718-ПП

Внесение изменения в приложение к постановлению Правительства Москвы
от 28 марта 2017 г. № 120-ПП

Книга 14
Карта градостроительного зонирования
Территории, в границах которых предусматривается осуществление
деятельности по комплексному развитию территории



**Внесение изменений в приложение к постановлению Правительства Москвы
от 28 марта 2017 г. № 120-ПП**

Книга 14

Пункт 780

Комплексное развитие территории 678

В отношении территориальных зон, для которых установлены виды разрешенного использования земельных участков и объектов капитального строительства с кодами 2.6, 2.7

Расчетные показатели минимально допустимого уровня обеспеченности территории объектами коммунальной, транспортной, социальной инфраструктур

Социальная инфраструктура	Школа	124 места на 1000 жителей
	Дошкольная образовательная организация	54 места на 1000 жителей
	Поликлиники	17,6 посещений/смену на 1000 жителей
Транспортная инфраструктура	Улично-дорожная сеть	Плотность улично-дорожной сети не менее 2,5 км/кв.км (для плотности застройки 40,0 тыс.кв.м/га)
Коммунальная инфраструктура	Водоснабжение	435 л на 1 жителя в сутки
	Водоотведение	310–275 л/сутки на 1 жителя
	Дождевая канализация	35–40 куб.м/сут с 1 га территории
	Электроснабжение	20 Вт/кв.м общей площади
	Теплоснабжение	165,0 ккал/час на 1 кв.м общей площади жилых зданий

Расчетные показатели максимально допустимого уровня территориальной доступности указанных объектов для населения в отношении территорий, подлежащих комплексному развитию

Социальная инфраструктура	Школа	Радиус доступности не более 500 м
	Дошкольная образовательная организация	Радиус доступности не более 300 м
	Поликлиники	Транспортная доступность не более 15 мин.
Транспортная инфраструктура	Остановочные пункты скоростного внеуличного общественного транспорта	Пешеходная доступность не более 700 м, транспортная доступность не более 2200 м
	Остановочные пункты наземного городского пассажирского транспорта	Пешеходная доступность от мест проживания не более 400 м

В отношении территориальных зон, для которых установлены виды разрешенного использования земельных участков и объектов капитального строительства с кодами 2.7.1, 3.1.2, 3.5.1, 4.1, 4.2, 4.4, 4.5, 4.6, 4.7, 4.9, 4.9.1, 12.0.1, 12.0.2

Расчетные показатели минимально допустимого уровня обеспеченности территории объектами коммунальной, транспортной, социальной инфраструктур

Транспортная инфраструктура	В соответствии с нормативами		
Коммунальная инфраструктура		Наименование показателя (единицы измерения)	Общественные объекты
	Водопотребление	Усредненные расчетные показатели удельного водопотребления в сутки на 1 кв.м общей площади застройки (литр/(сутки x кв.м))	5
	Водоотведение	Коэффициент стока	0,7
		Объем поверхностных вод, поступающих на очистку (куб.м с 1 га территории)	60
	Теплоснабжение	Средний удельный показатель расхода тепла (отопление, вентиляция, горячее водоснабжение – среднечасовое, не более) (ккал/(час x кв.м))	44,5 на 1 кв.м общей площади застройки
	Электроснабжение	Средний удельный показатель расхода электроэнергии на 1 кв.м общей площади застройки в функциональной зоне (не более) (кВт/кв.м)	0,078

Максимально допустимые уровни территориальной доступности указанных объектов для населения в отношении территорий, подлежащих комплексному развитию, не нормируются.

В отношении территориальных зон, для которых установлены виды разрешенного использования земельных участков и объектов капитального строительства с кодами 3.1.1, 6.6, 6.9, 6.9.1, 6.12

Расчетные показатели минимально допустимого уровня обеспеченности территории объектами коммунальной, транспортной, социальной инфраструктур

Социальная инфраструктура	Объекты открытой сети местного уровня размещаются на стыковых территориях производственных зон и жилых районов и рассчитываются на население прилегающих районов с коэффициентом учета работающих			
Транспортная инфраструктура	В соответствии с нормативами			
Коммунальная инфраструктура		Наименование показателя (единицы измерения)	Производственные объекты	Общественные объекты
	Водопотребление	Усредненные расчетные показатели удельного водопотребления в сутки на 1 кв.м общей площади застройки (литр/(сутки x кв.м))	2,6, дополнительное водопотребление для нужд промышленного производства определяется в зависимости от технологии	5

	Водоотведение	Коэффициент стока	0,8	0,7
		Объем поверхностных вод, поступающих на очистку (куб.м с 1 га территории)	70	60
	Теплоснабжение	Средний удельный показатель расхода тепла (отопление, вентиляция, горячее водоснабжение – среднечасовое, не более) (ккал/(час x кв.м)	50,4 на 1 кв.м общей площади застройки	44,5 на 1 кв.м общей площади застройки
		Электроснабжение	Средний удельный показатель расхода электроэнергии на 1 кв.м общей площади застройки в функциональной зоне (не более) (кВт/кв.м)	Определяется в зависимости от технологии производства

Расчетные показатели максимально допустимого уровня территориальной доступности указанных объектов для населения в отношении территорий, подлежащих комплексному развитию

Социальная инфраструктура	Амбулаторно-поликлинические объекты	Следует размещать на территории предприятия
	Аптеки	
	Столовые, кафетерии, буфеты	
Транспортная инфраструктура	Остановочные пункты наземного городского пассажирского транспорта	Не более 400 м от проходной предприятий в производственных и коммунально-складских зонах
	Въезд на территорию	Не менее двух въездов для предприятий с площадками размером более 5 га

О внесении изменений в постановление Правительства Москвы от 28 марта 2017 г. № 120-ПП

Постановление Правительства Москвы от 24 июля 2024 года № 1719-ПП

В соответствии с Градостроительным кодексом Российской Федерации, Законом города Москвы от 25 июня 2008 г. № 28 «Градостроительный кодекс города Москвы», постановлениями Правительства Москвы от 7 апреля 2009 г. № 270-ПП «О создании Городской комиссии по вопросам градостроительства, землепользования и застройки при Правительстве Москвы и об утверждении положений о Городской и окружной комиссиях по вопросам градостроительства, землепользования и застройки при Правительстве Москвы», от 22 марта 2022 г. № 438-ПП «О реализации положений пункта 2 статьи 7 Федерального закона от 14 марта 2022 г. № 58-ФЗ «О внесении изменений в отдельные законодательные акты Российской Федерации» **Правительство Москвы постановляет:**

1. Внести изменения в постановление Правительства Москвы от 28 марта 2017 г. № 120-ПП «Об утверждении правил землепользования и застройки города Москвы»:

1.1. Карту градостроительного зонирования «Границы территориальных зон и виды разрешенного использования земельных участков и объектов капитального строительства. Южный административный округ города Москвы» раздела 1 книги 7 территориальной части правил землепользования и застройки приложения к постановлению дополнить изображением территориальной зоны согласно приложению 1 к настоящему постановлению.

1.2. Карту градостроительного зонирования «Границы территориальных зон, подзон территориальных зон и предельные параметры разрешенного строительства, реконструкции объектов капитального строительства. Южный административный округ города Москвы» раздела 1 книги 7 территориальной части правил землепользования и застройки приложения к постановлению дополнить изображением территориальной зоны согласно приложению 2 к настоящему постановлению.

1.3. Раздел 2 книги 7 территориальной части правил землепользования и застройки приложения к постановлению дополнить подразделом в редакции согласно приложению 3 к настоящему постановлению.

1.4. Изображение территории на карте градостроительного зонирования «Территории, в границах которых предусматривается осуществление деятельности по комплексному развитию территории» раздела 1 книги 14 территориальной части правил землепользования и застройки приложения к постановлению изменить согласно приложению 4 к настоящему постановлению.

2. Контроль за выполнением настоящего постановления возложить на заместителя Мэра Москвы в Правительстве Москвы по вопросам градостроительной политики и строительства Ефимова В.В.

Мэр Москвы **С.С.Собянин**

Приложение 1
к постановлению Правительства Москвы
от 24 июля 2024 г. № 1719-ПП

**Внесение изменения в приложение к постановлению Правительства Москвы
от 28 марта 2017 г. № 120-ПП**

Книга 7
Карта градостроительного зонирования
Границы территориальных зон и виды разрешенного использования
земельных участков и объектов капитального строительства
Южный административный округ города Москвы

H8-5-1-2



Приложение 2
к постановлению Правительства Москвы
от 24 июля 2024 г. № 1719-ПП

**Внесение изменения в приложение к постановлению Правительства Москвы
от 28 марта 2017 г. № 120-ПП**

Книга 7
Карта градостроительного зонирования
Границы территориальных зон, подзон территориальных зон и предельные параметры
разрешенного строительства, реконструкции объектов капитального строительства
Южный административный округ города Москвы

H8-5-1-2



Приложение 3
к постановлению Правительства Москвы
от 24 июля 2024 г. № 1719-ПП

**Внесение изменения в приложение к постановлению Правительства Москвы
от 28 марта 2017 г. № 120-ПП**

Книга 7
Южный административный округ города Москвы

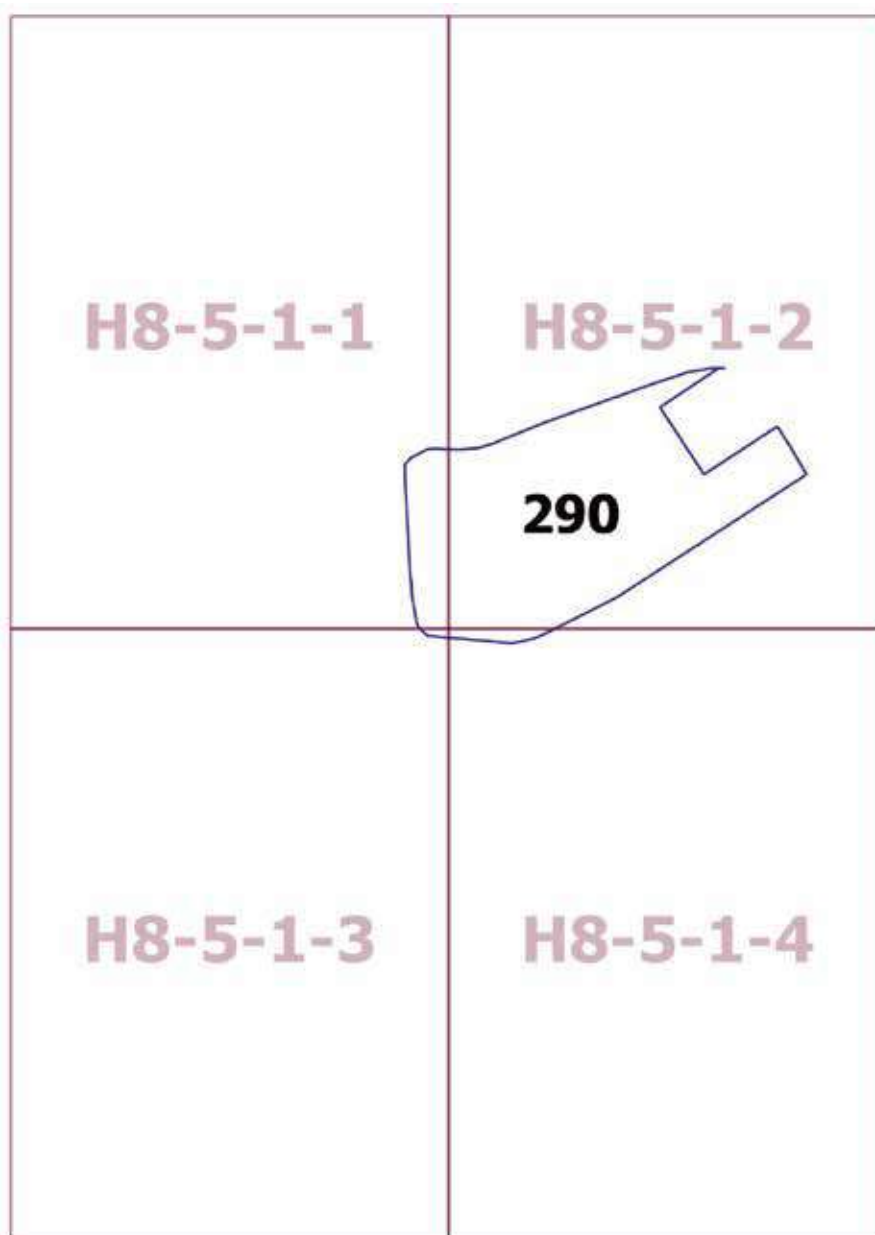
Пункт 681

Территориальная зона		111241248
Основные виды разрешенного использования	3.1.1. Предоставление коммунальных услуг. 12.0.1. Улично-дорожная сеть. 12.0.2. Благоустройство территории	
Условно разрешенные виды использования		
Вспомогательные виды		
Максимальный процент застройки (%)	Не установлен	
Высота застройки (м)	Не установлена	
Плотность застройки (тыс.кв.м/га)	Не установлена	
Минимальные и (или) максимальные размеры земельных участков (га)		
Иные показатели	Суммарная поэтажная площадь объекта в габаритах наружных стен – 2 950 кв.м	

Приложение 4
к постановлению Правительства Москвы
от 24 июля 2024 г. № 1719-ПП

**Внесение изменения в приложение к постановлению Правительства Москвы
от 28 марта 2017 г. № 120-ПП**

Книга 14
Карта градостроительного зонирования
Территории, в границах которых предусматривается осуществление
деятельности по комплексному развитию территории



О внесении изменений в постановление Правительства Москвы от 21 ноября 2016 г. № 757-ПП

Постановление Правительства Москвы от 26 июля 2024 года № 1722-ПП

В соответствии с Градостроительным кодексом Российской Федерации, Законом города Москвы от 25 июня 2008 г. № 28 «Градостроительный кодекс города Москвы» и постановлением Правительства Москвы от 30 апреля 2019 г. № 449-ПП «Об утверждении Положения о составе, порядке подготовки, согласования и представления на утверждение проектов планировки территории в городе Москве» **Правительство Москвы постановляет:**

1. Внести изменения в постановление Правительства Москвы от 21 ноября 2016 г. № 757-ПП «Об утверждении проекта планировки территории жилого микрорайона с бульваром, расположенной вдоль берега реки Москвы, Филевского бульвара и проектируемого проезда 2017» (в редакции постановлений Правительства Москвы от 5 ноября 2020 г. № 1912-ПП, от 24 мая 2022 г. № 902-ПП):

1.1. В пункте 5 постановления слова «Бочкарева А.Ю.» заменить словами «Ефимова В.В.».

1.2. Дефис первый абзаца шестого раздела 1 приложения 1 к постановлению изложить в следующей редакции:
«- жилого комплекса с подземными паркингами и нежилыми встроенно-пристроенными помещениями на первых этажах, в том числе помещения свободного назначения (участок № 3);».

1.3. Дефисы первый и второй абзаца седьмого раздела 1 приложения 1 к постановлению изложить в следующей редакции:

«- строительство образовательной организации на 1300 мест (общее образование на 1000 мест и дошкольное образование на 300 мест) (участок № 2);

- строительство образовательной организации на 700 мест (общее образование на 600 мест и дошкольное образование на 100 мест) (участок № 1).».

1.4. Строки с номерами участка (зоны) на плане 1, 2, 3, 13 раздела 2 приложения 1 к постановлению признать утратившими силу.

1.5. Приложение 1 к постановлению дополнить разделом 2(3) в редакции согласно приложению 1 к настоящему постановлению.

1.6. Строки с номерами участка на плане 1, 2, 3, 13 раздела 3 приложения 1 к постановлению признать утратившими силу.

1.7. Приложение 1 к постановлению дополнить разделом 3(3) в редакции согласно приложению 2 к настоящему постановлению.

1.8. Строки с номерами участков на плане 3, 1, 2, 13 раздела 4 приложения 1 к постановлению признать утратившими силу.

1.9. Приложение 1 к постановлению дополнить разделом 4(3) в редакции согласно приложению 3 к настоящему постановлению.

1.10. Дефис пятый пункта 5.1.3 приложения 1 к постановлению изложить в следующей редакции:

«- образовательной организации на 700 мест (общее образование на 600 мест и дошкольное образование на 100 мест) (участок № 1).».

1.11. Дефис первый пункта 5.2.2 приложения 1 к постановлению изложить в следующей редакции:

«- жилого комплекса с подземными паркингами с размещением на первых этажах социально значимых объектов (объектов торговли и бытового обслуживания) (участок № 3);».

1.12. Дефис третий пункта 5.2.2 приложения 1 к постановлению изложить в следующей редакции:

«- образовательной организации на 1300 мест (общее образование на 1000 мест и дошкольное образование на 300 мест) (участок № 2).».

1.13. Приложение 1 к постановлению дополнить планом «Функционально-планировочная организация территории» (3) в редакции согласно приложению 4 к настоящему постановлению.

1.14. Приложение 1 к постановлению дополнить планом «Границы зон планируемого размещения объектов» (3) в редакции согласно приложению 5 к настоящему постановлению.

1.15. Приложение 1 к постановлению дополнить планом «Межевание территории» (3) в редакции согласно приложению 6 к настоящему постановлению.

2. Контроль за выполнением настоящего постановления возложить на заместителя Мэра Москвы в Правительстве Москвы по вопросам градостроительной политики и строительства Ефимова В.В.

Мэр Москвы **С.С.Собянин**

Приложение 1

к постановлению Правительства Москвы
от 26 июля 2024 г. № 1722-ПП

Внесение изменения в приложение 1 к постановлению Правительства Москвы
от 21 ноября 2016 г. № 757-ПП

2(3). Таблица «Участки территории (зоны) планируемого размещения объектов»
к плану «Функционально-планировочная организация территории» (3)

№ участка (зоны) на плане	Коды видов разрешенного использования ¹	Площадь, га	Предельные параметры застройки		
			Плотность, тыс.кв.м/га	Высота, м	Застроенность, %
1	2	3	4	5	6
1	3.5.1	1,55	10,6	25	- ²
2	3.5.1	2,56	9,9	25	- ²
3	2.6; 2.7; 2.7.1	5,01	52,2	100	- ²
13	3.1	0,08	4	5	- ²
41	12.0.2	0,17	-	-	-
42	3.1.1; 12.0.2	0,03	-	-	-
43	3.1.1; 12.0.2	0,02	-	-	-
44	12.0.1; 12.0.2	0,40	-	-	-

¹ Описание кодов видов разрешенного использования земельных участков и объектов капитального строительства представлено в постановлении Правительства Москвы от 28 марта 2017 г. № 120-ПП «Об утверждении правил землепользования и застройки города Москвы».

² Для данной территориальной зоны соответствующий предельный параметр разрешенного строительства, реконструкции объектов капитального строительства не установлен.

Приложение 2

к постановлению Правительства Москвы
от 26 июля 2024 г. № 1722-ПП

Внесение изменения в приложение 1 к постановлению Правительства Москвы
от 21 ноября 2016 г. № 757-ПП

3(3). Таблица «Объекты капитального строительства»
к плану «Границы зон планируемого размещения объектов» (3)

№ участка на плане	№ объекта на плане	Коды видов разрешенного использования ¹	Емкость/мощность	Максимальная суммарная поэтажная площадь наземной части в габаритах наружных стен, тыс. кв. м	Показатели объекта		Гостевые и приобъектные (наземные) автостоянки, число машино-мест	Примечание
					Максимальная площадь квартир, тыс. кв. м	Использование подземного пространства ²		
1	2	3	4	5	6	7	8	9
1	1.1	3.5.1	700	16,33	–	–	Определяются на последующих стадиях проектирования в соответствии с действующими нормативами	–
2	2.1	3.5.1	1300	25,33	–	–	Определяются на последующих стадиях проектирования в соответствии с действующими нормативами	–
3	2.6; 2.7; 2.7.1		–	282,25	176,6	Технические помещения, гараж	Определяются на последующих стадиях проектирования в соответствии с действующими нормативами	Приспособление подземной части для укрытия населения от современных средств поражения на 14000 мест
	3.1	2.6; 2.7; 2.7.1	–					
	3.2	2.6; 2.7; 2.7.1	–					
	3.3	2.6; 2.7; 2.7.1	–					
	3.4	2.6; 2.7; 2.7.1	–					
	3.5	2.6; 2.7; 2.7.1	–					
	3.6	2.6; 2.7; 2.7.1	–					
3.7	2.6; 2.7; 2.7.1	2300	–					
13	13.1	3.1	–	0,40	–	–	–	–

¹ Описание кодов видов разрешенного использования земельных участков и объектов капитального строительства представлено в постановлении Правительства Москвы от 28 марта 2017 г. № 120-ПП «Об утверждении правил землепользования и застройки города Москвы».

² Уточняется рабочим проектом.

Приложение 3

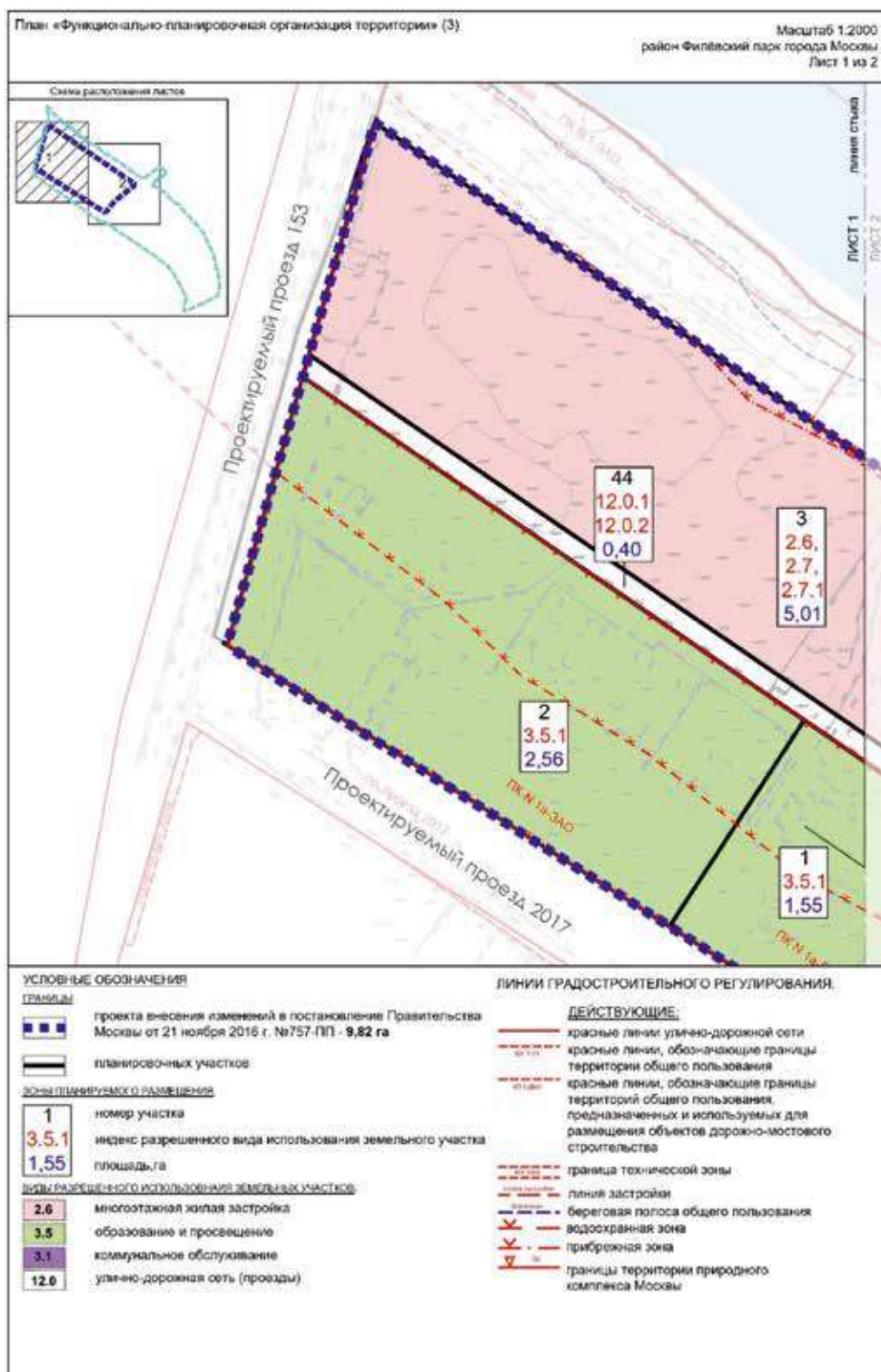
к постановлению Правительства Москвы
от 26 июля 2024 г. № 1722-ППВнесение изменения в приложение 1 к постановлению Правительства Москвы
от 21 ноября 2016 г. № 757-ПП**4(3). Таблица «Характеристика земельных участков территории»**
к плану «Межевание территории» (3)

Участки зданий, сооружений, объектов (элементов) комплексного благоустройства	№ участков	Назначение	Территория в границах участков, установленных проектом межевания, га	Вид ограничения на участке	
1	2	3	4	5	
Участки зданий, сооружений, в том числе линейных объектов	Участки жилых зданий, сооружений	3	Многоквартирная жилая застройка	5,01	водоохранная зона – 0,32 га; техническая зона инженерных коммуникаций – 0,09 га; использование подземного пространства – 5,01 га; оформленные земельно-имущественные отношения – 5,01 га
	ИТОГО участки жилых зданий, сооружений			5,01	
	Участки нежилых зданий, сооружений	1	Образование и просвещение	1,55	водоохранная зона – 0,815 га; часть объекта ПК № 1а Западного административного округа города Москвы «Территория общеобразовательных организаций вдоль проектируемого проезда 2017»; оформленные земельно-имущественные отношения – 1,52 га
		2	Образование и просвещение	2,56	водоохранная зона – 1,16 га; часть объекта ПК № 1а Западного административного округа города Москвы «Территория общеобразовательных организаций вдоль проектируемого проезда 2017»; оформленные земельно-имущественные отношения – 2,56 га
		13	Коммунальное обслуживание	0,08	техническая зона инженерных коммуникаций – 0,08 га; оформленные земельно-имущественные отношения – 0,07 га
	ИТОГО участки нежилых зданий, сооружений			4,19	
	Участки линейных объектов	44	Улично-дорожная сеть (проезды)	0,40	оформленные земельно-имущественные отношения – 0,40 га
	ИТОГО участки линейных объектов			0,40	

Участки зданий, сооружений, объектов (элементов) комплексного благоустройства	№ участков	Назначение	Территория в границах участков, установленных проектом межевания, га	Вид ограничения на участке
1	2	3	4	5
Территория общего пользования	41	Общественные территории, в том числе проходы, проезды, благоустройство	0,17	территория общего пользования – 0,17 га; оформленные земельно-имущественные отношения – 0,16 га
	42	Общественные территории, в том числе проходы, проезды, благоустройство	0,03	водоохранная зона – 0,0054 га; оформленные земельно-имущественные отношения – 0,0054 га
	43	Общественные территории, в том числе проходы, проезды, благоустройство	0,02	оформленные земельно-имущественные отношения – 0,02 га
ИТОГО территории общего пользования			0,22	
Территория в границах подготовки проекта межевания, всего:			9,82	

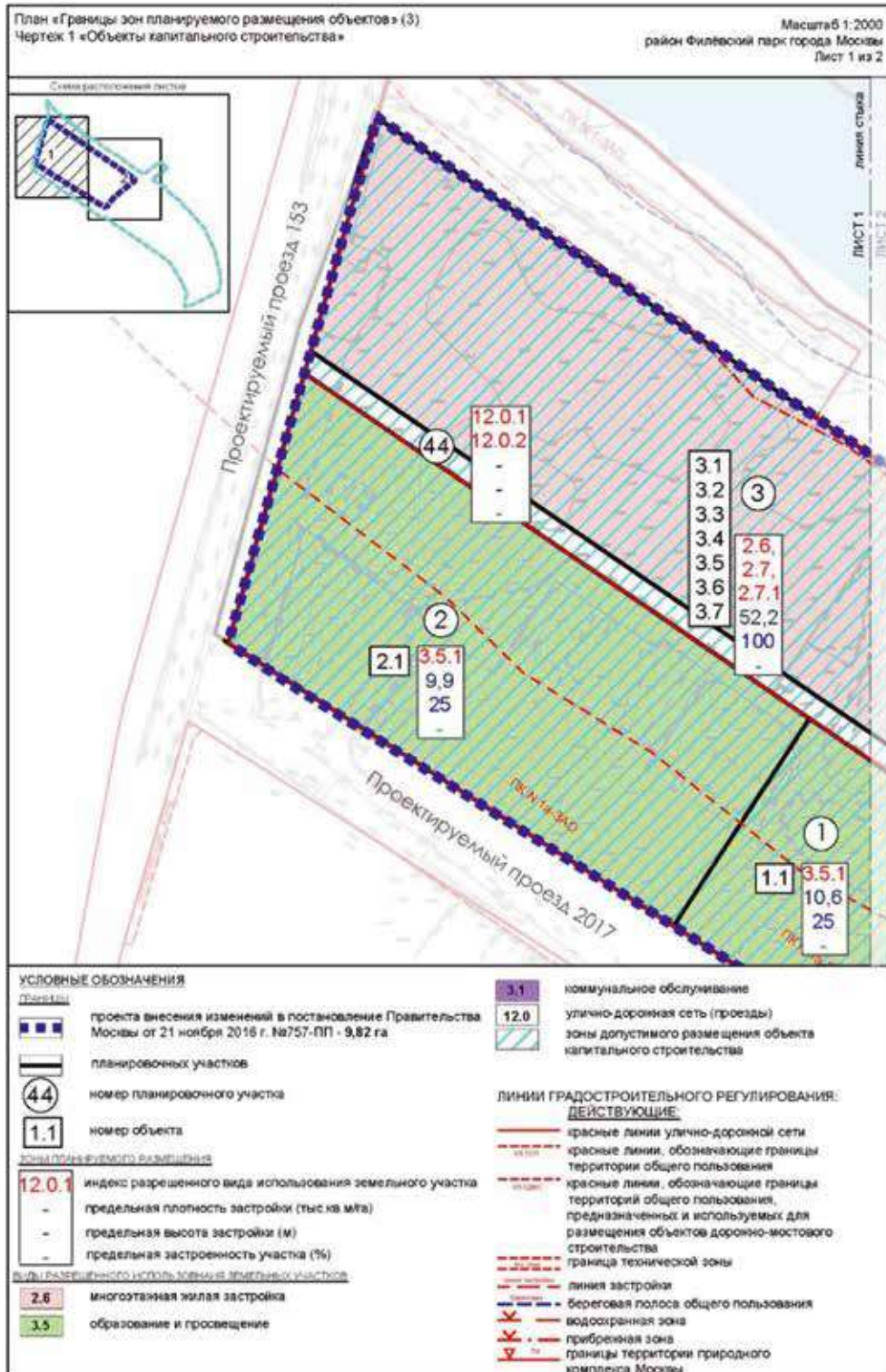
Приложение 4
к постановлению Правительства Москвы
от 26 июля 2024 г. № 1722-ПП

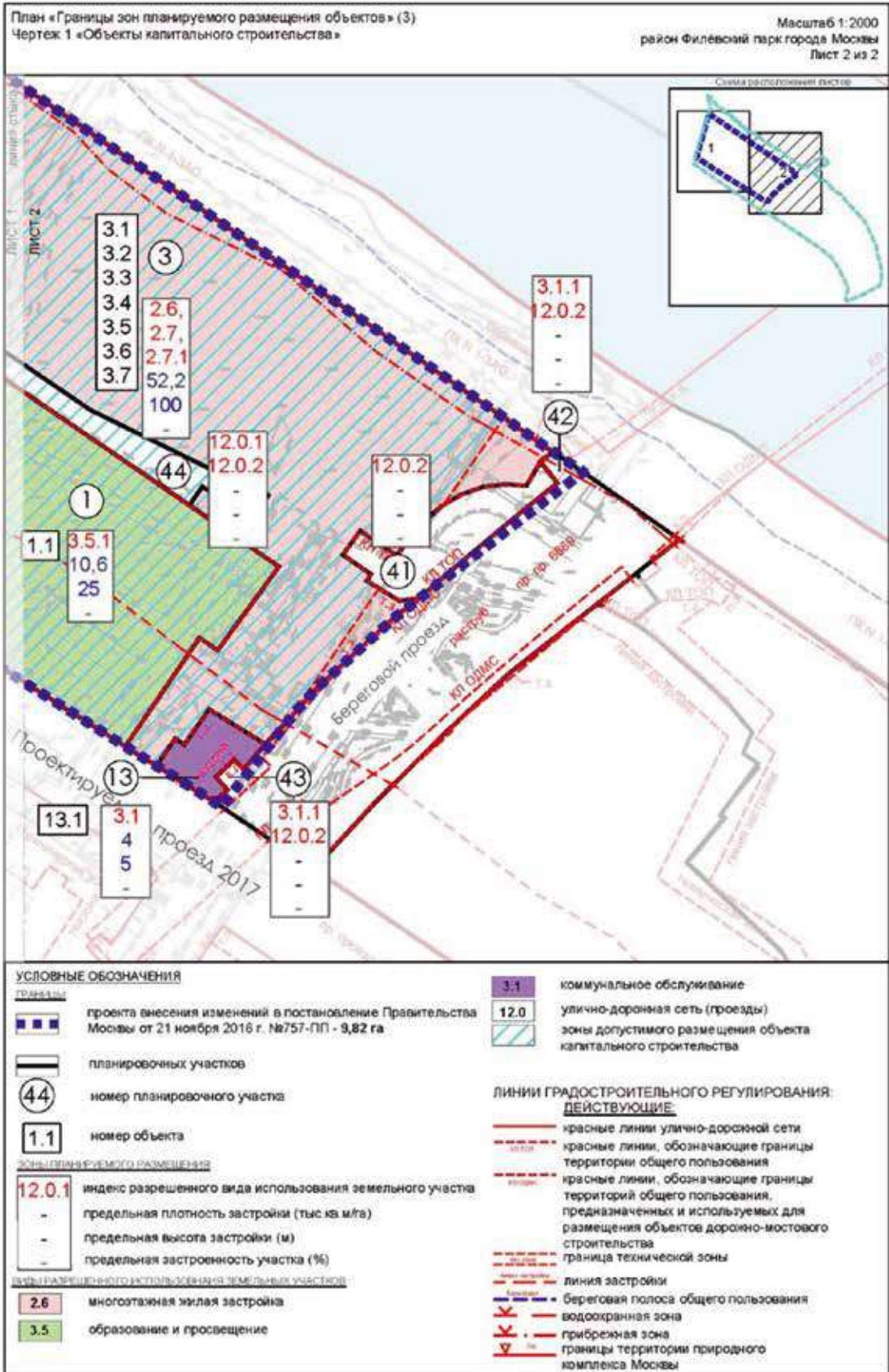
Внесение изменения в приложение 1 к постановлению Правительства Москвы
от 21 ноября 2016 г. № 757-ПП

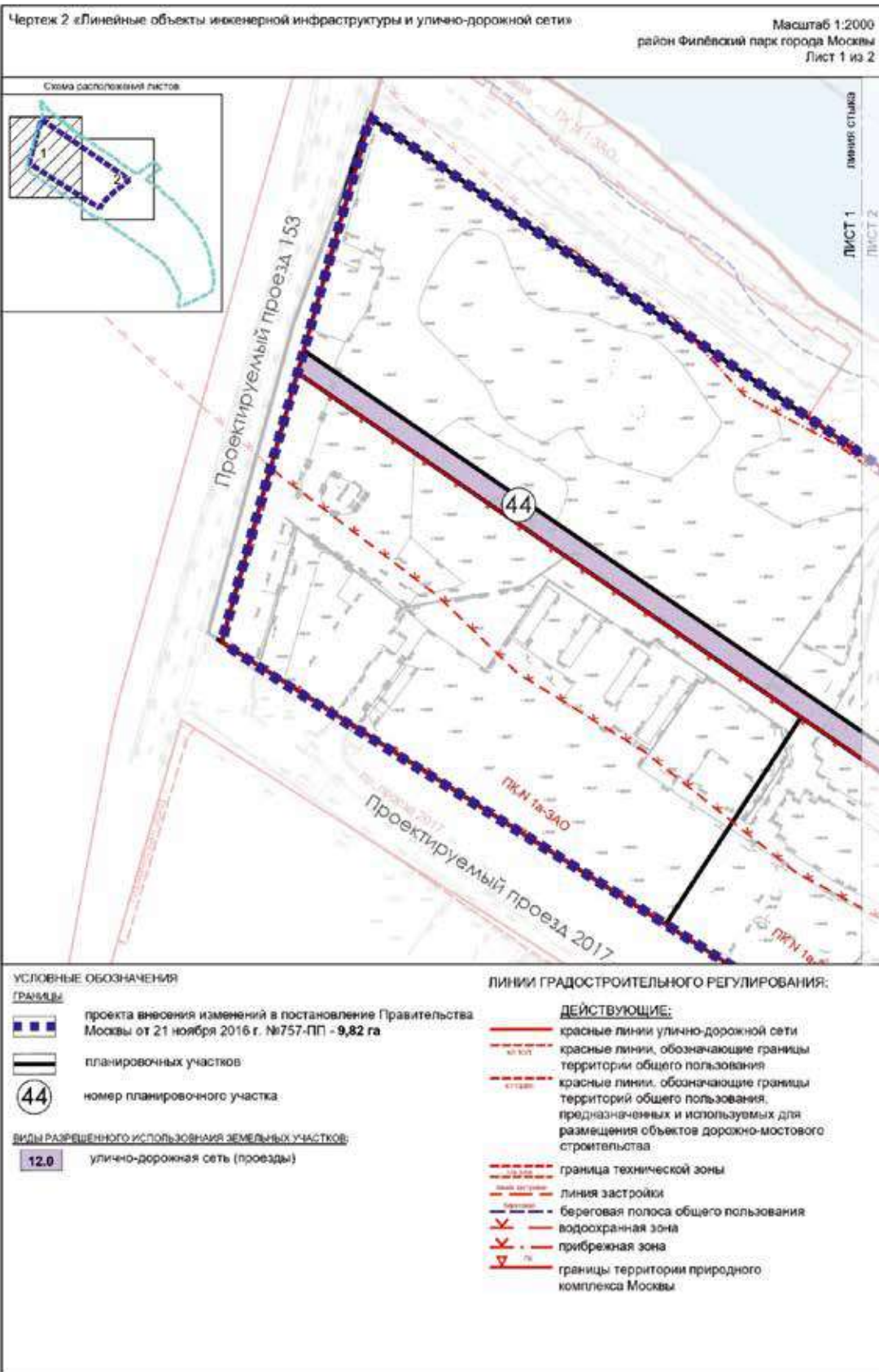


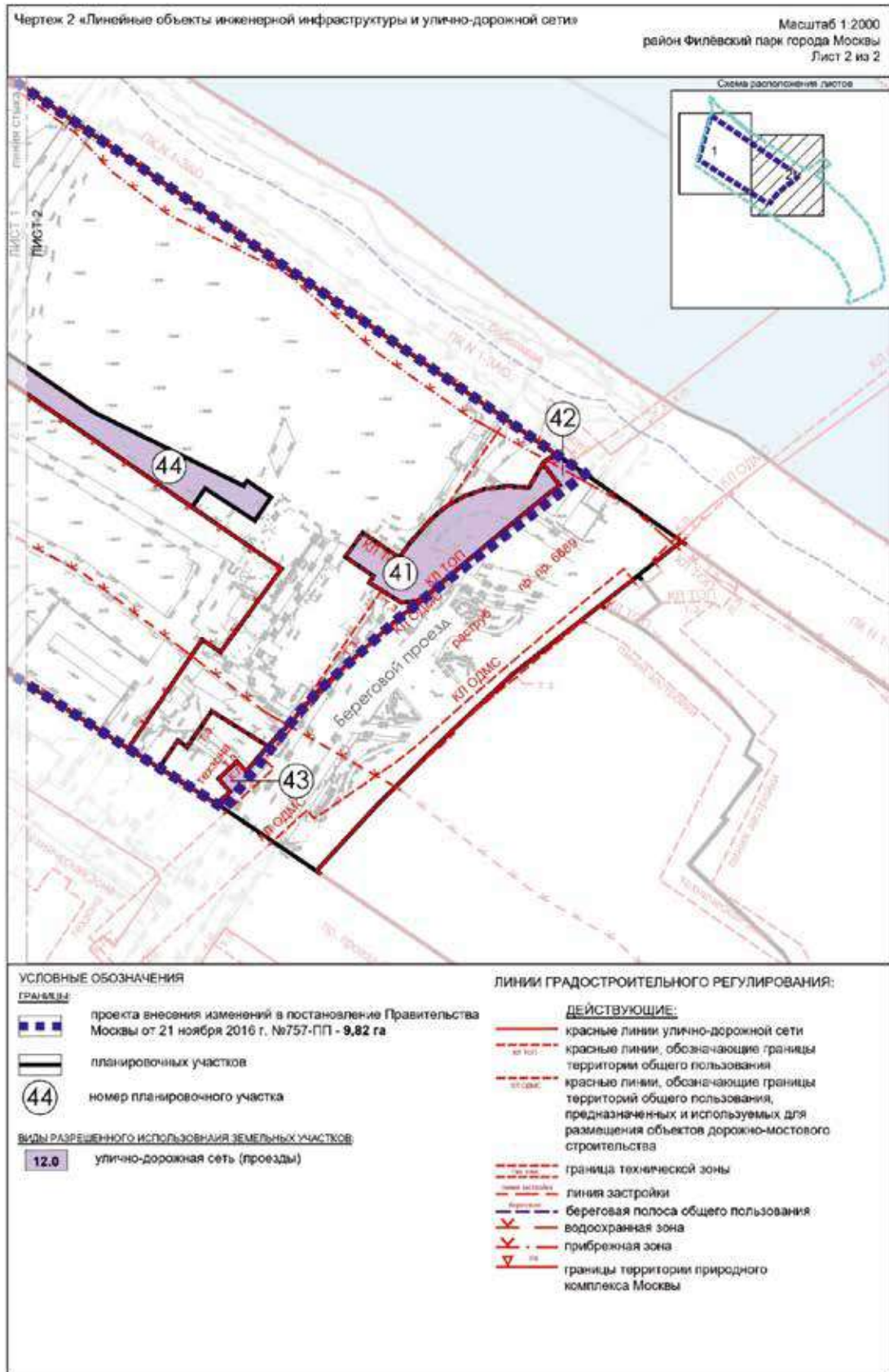
Приложение 5
к постановлению Правительства Москвы
от 26 июля 2024 г. № 1722-ПП

Внесение изменения в приложение 1 к постановлению Правительства Москвы
от 21 ноября 2016 г. № 757-ПП



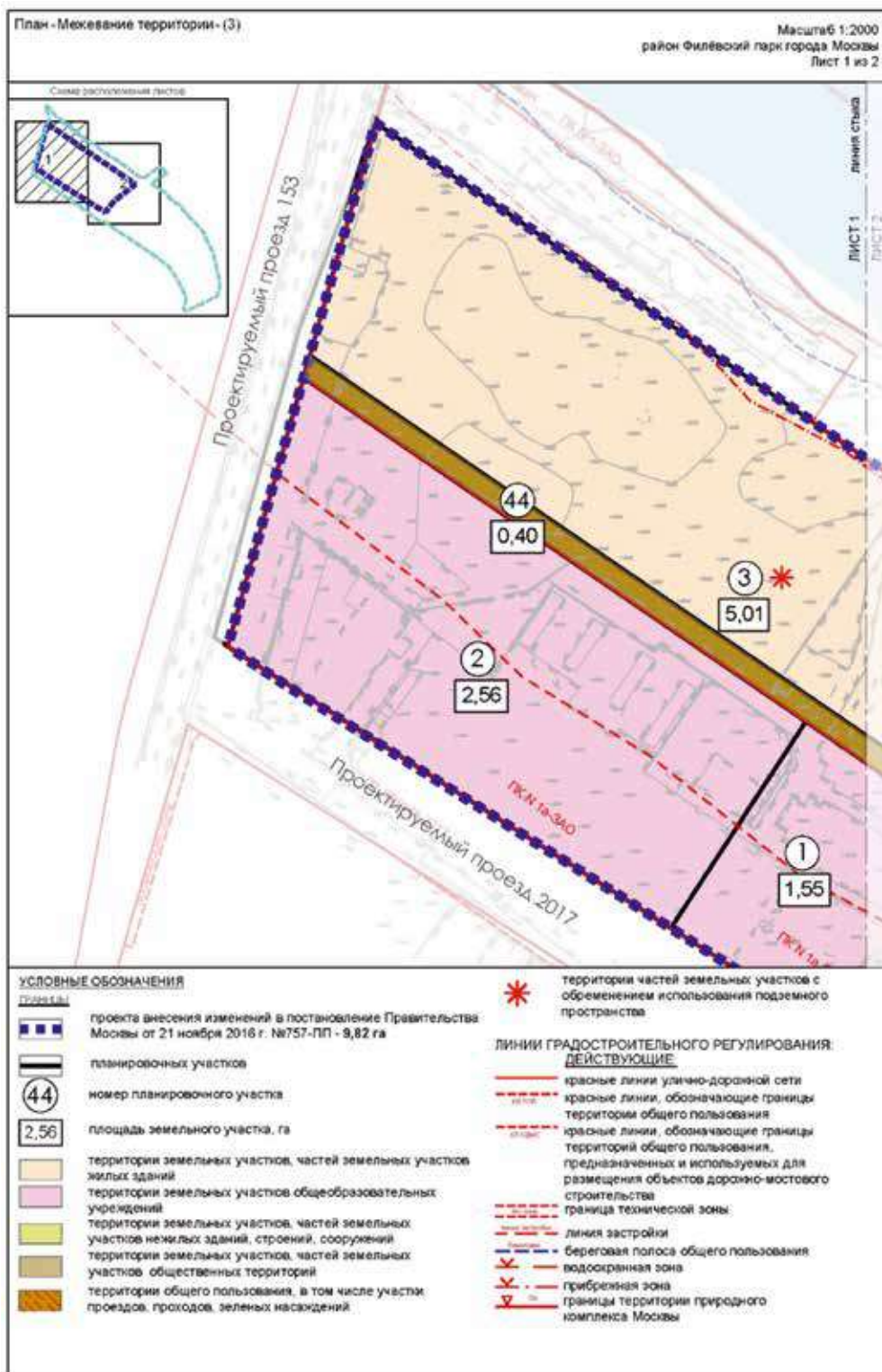




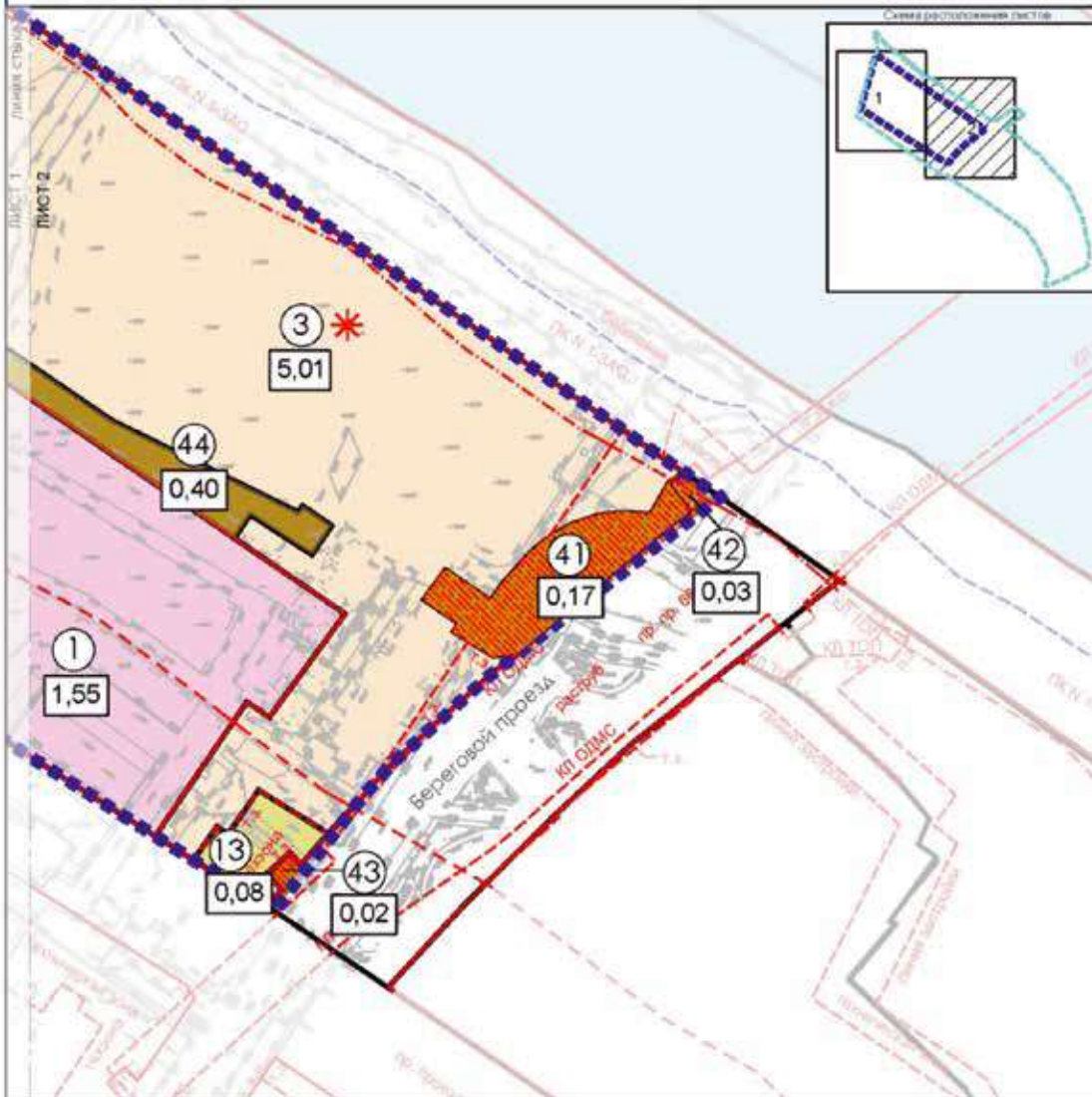


Приложение 6
к постановлению Правительства Москвы
от 26 июля 2024 г. № 1722-ПП

Внесение изменения в приложение 1 к постановлению Правительства Москвы
от 21 ноября 2016 г. № 757-ПП



План - Межевание территории - (3)

 Масштаб 1:2000
 район Филевский парк города Москвы
 Лист 2 из 2


УСЛОВНЫЕ ОБОЗНАЧЕНИЯ

Границы:


- проект внесения изменений в постановление Правительства Москвы от 21 ноября 2016 г. №757-ПП - 9,82 га
- планировочных участков
- номер планировочного участка
- площадь земельного участка, га
- территории земельных участков, частей земельных участков жилых зданий
- территории земельных участков общеобразовательных учреждений
- территории земельных участков, частей земельных участков нежилых зданий, строений, сооружений
- территории земельных участков, частей земельных участков общественных территорий
- территории общего пользования, в том числе участки проездов, проходов, зеленых насаждений

- территории частей земельных участков с обременением использования подземного пространства

ЛИНИИ ГРАДОСТРОИТЕЛЬНОГО РЕГУЛИРОВАНИЯ: ДЕЙСТВУЮЩИЕ

- красные линии улично-дорожной сети
- красные линии, обозначающие границы территории общего пользования
- красные линии, обозначающие границы территорий общего пользования, предназначенных и используемых для размещения объектов дорожно-мостового строительства
- граница технической зоны
- линия застройки
- береговая полоса общего пользования
- водоохранная зона
- прибрежная зона
- границы территории природного комплекса Москвы

Информация



Сообщение о планируемом изъятии для государственных нужд объектов недвижимого имущества, расположенных на территории линейных объектов участков улично-дорожной сети от Звенигородского шоссе до Шмитовского проезда

Цель изъятия для государственных нужд объектов недвижимого имущества – освобождение территории для размещения линейных объектов участков улично-дорожной сети от Звенигородского шоссе до Шмитовского проезда.

Границы зон планируемого размещения вышеуказанного линейного объекта утверждены постановлением Правительства Москвы от 11.07.2024 № 1579-ПП.

Изъятие и предоставление компенсации за изымаемые объекты недвижимого имущества будут происходить в рамках действующего законодательства в соответствии со статьями 49, 56.5, 56.8 Земельного кодекса Российской Федерации, статьями 279 и 281 Гражданского кодекса Российской Федерации, статьями 9–11 и 28 Федерального закона от 05.04.2013 № 43-ФЗ «Об особенностях регулирования отдельных правоотношений в связи с присоединением к субъекту Российской Федерации – городу федерального значения Москве территорий и о внесении изменений в отдельные законодательные акты Российской Федерации».

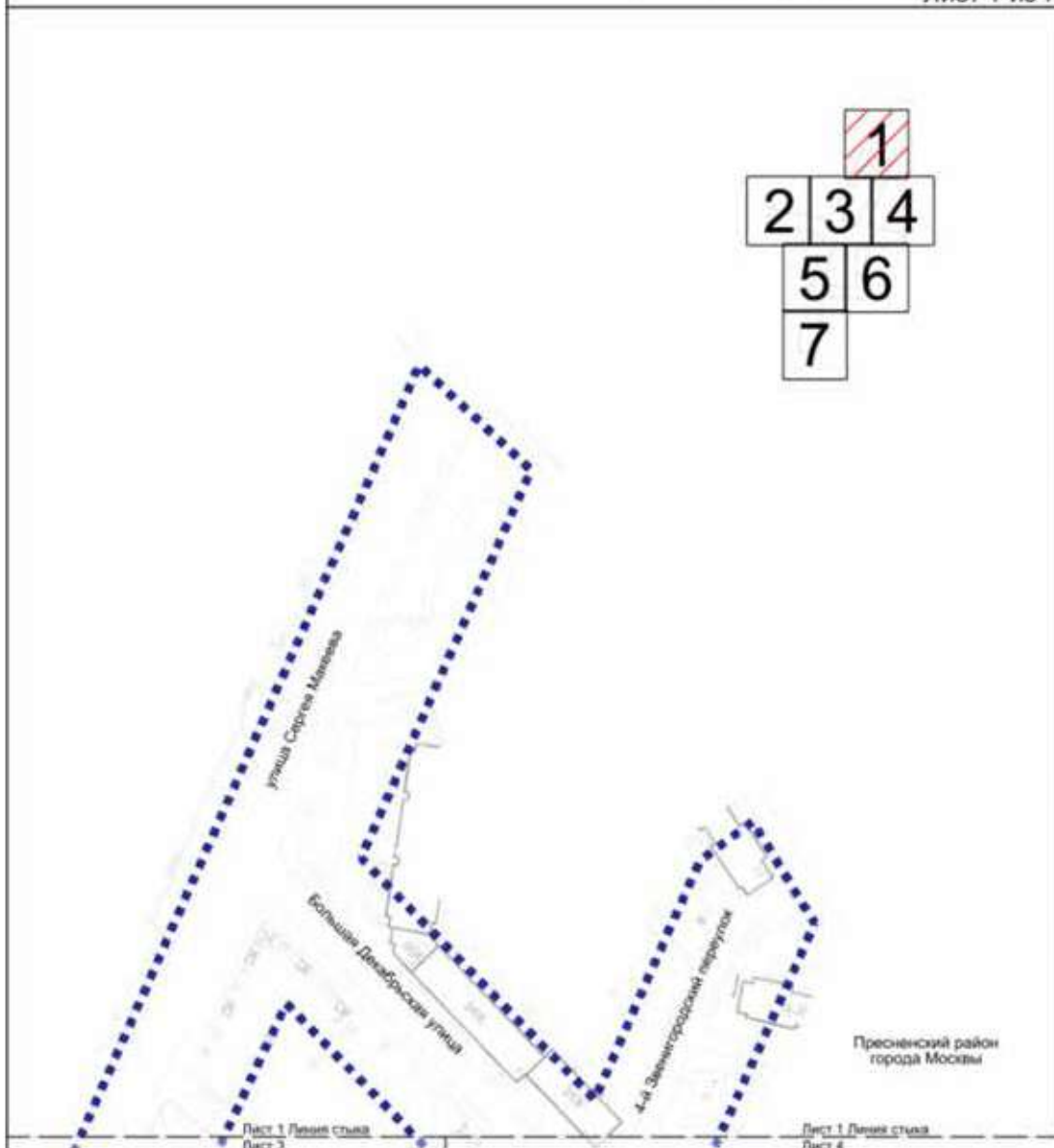
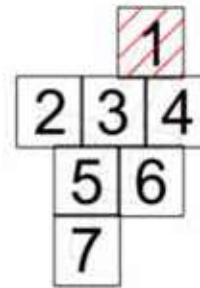
Границы зон планируемого размещения вышеуказанных объектов прилагаются.

Заинтересованные лица могут получить информацию о предполагаемом изъятии земельных участков и (или) иных объектов недвижимого имущества для государственных нужд по телефону:

8 (495) 957-75-00 доб. 36-705, 55-381, 55-463.

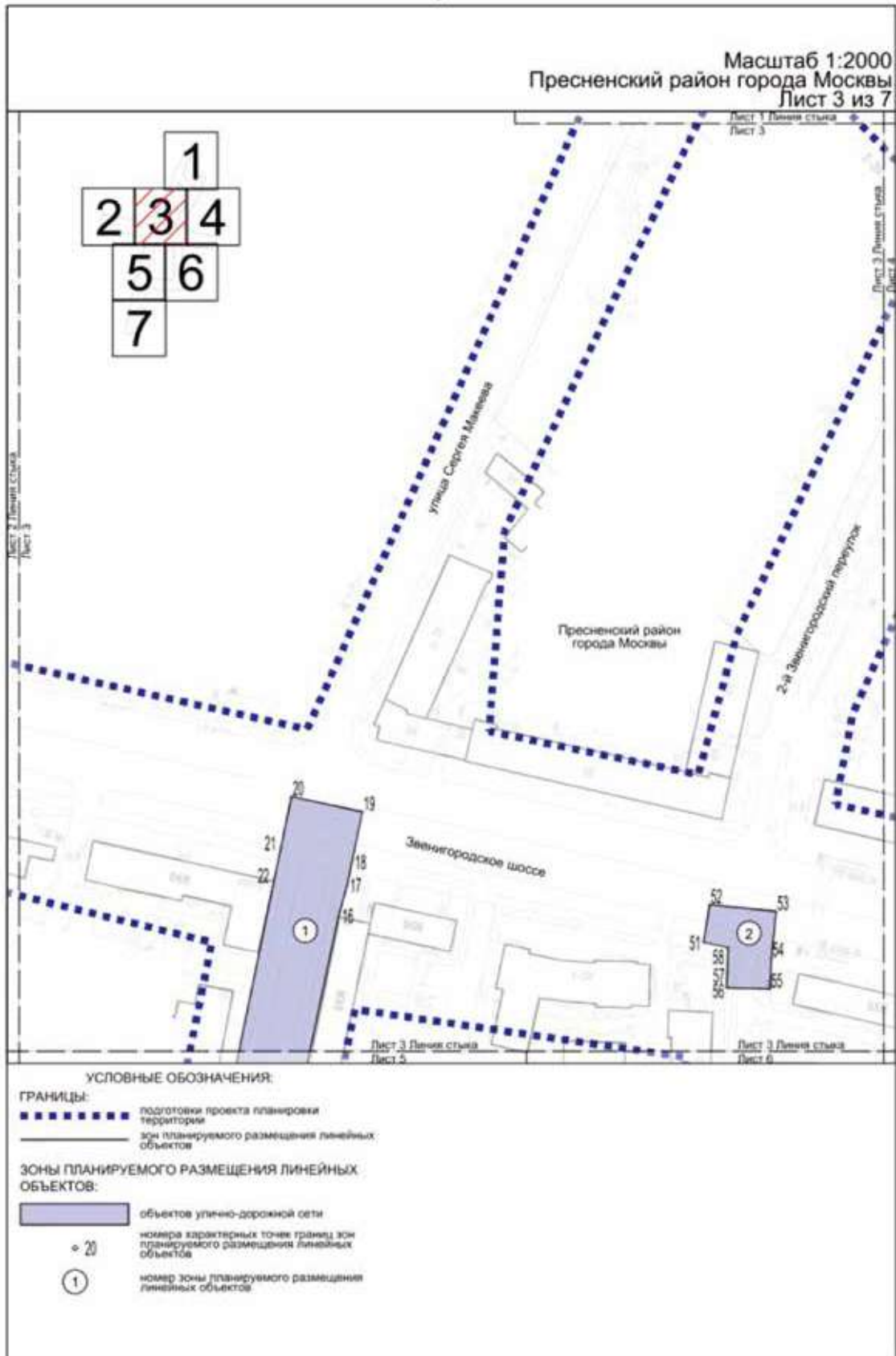
Правообладатели подлежащих изъятию объектов недвижимого имущества, права которых не зарегистрированы, могут подать заявления об учете прав на объекты недвижимого имущества с приложением копий документов, подтверждающих права на указанные объекты недвижимого имущества. Такие заявления могут быть направлены заказным письмом с уведомлением о вручении в Департамент городского имущества города Москвы на имя заместителя руководителя Прусакову Наталию Васильевну по адресу: 125993, г. Москва, 1-й Красногвардейский проезд, д. 21, стр. 1.

1.2. Чертеж границ зон планируемого размещения линейных объектов

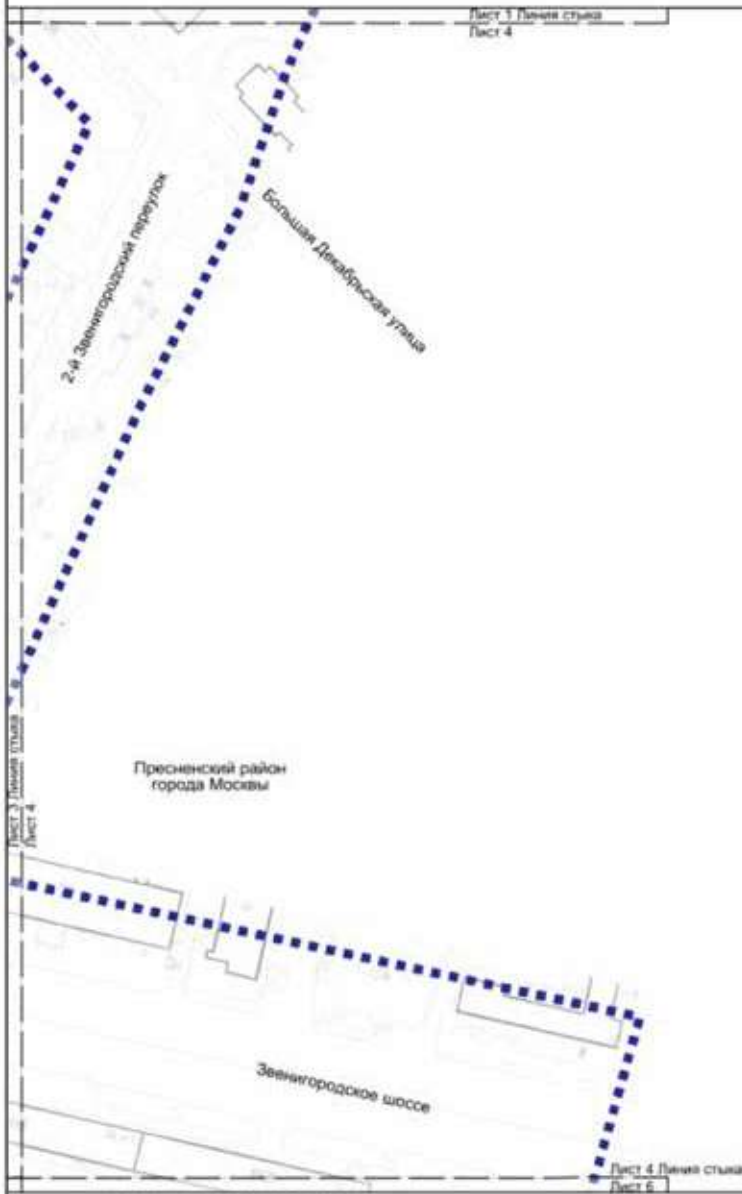
Масштаб 1:2000
Пресненский район города Москвы
Лист 1 из 7

УСЛОВНЫЕ ОБОЗНАЧЕНИЯ:

ГРАНИЦЫ:
■■■■■■■■■■ подготовка проекта планировки территории

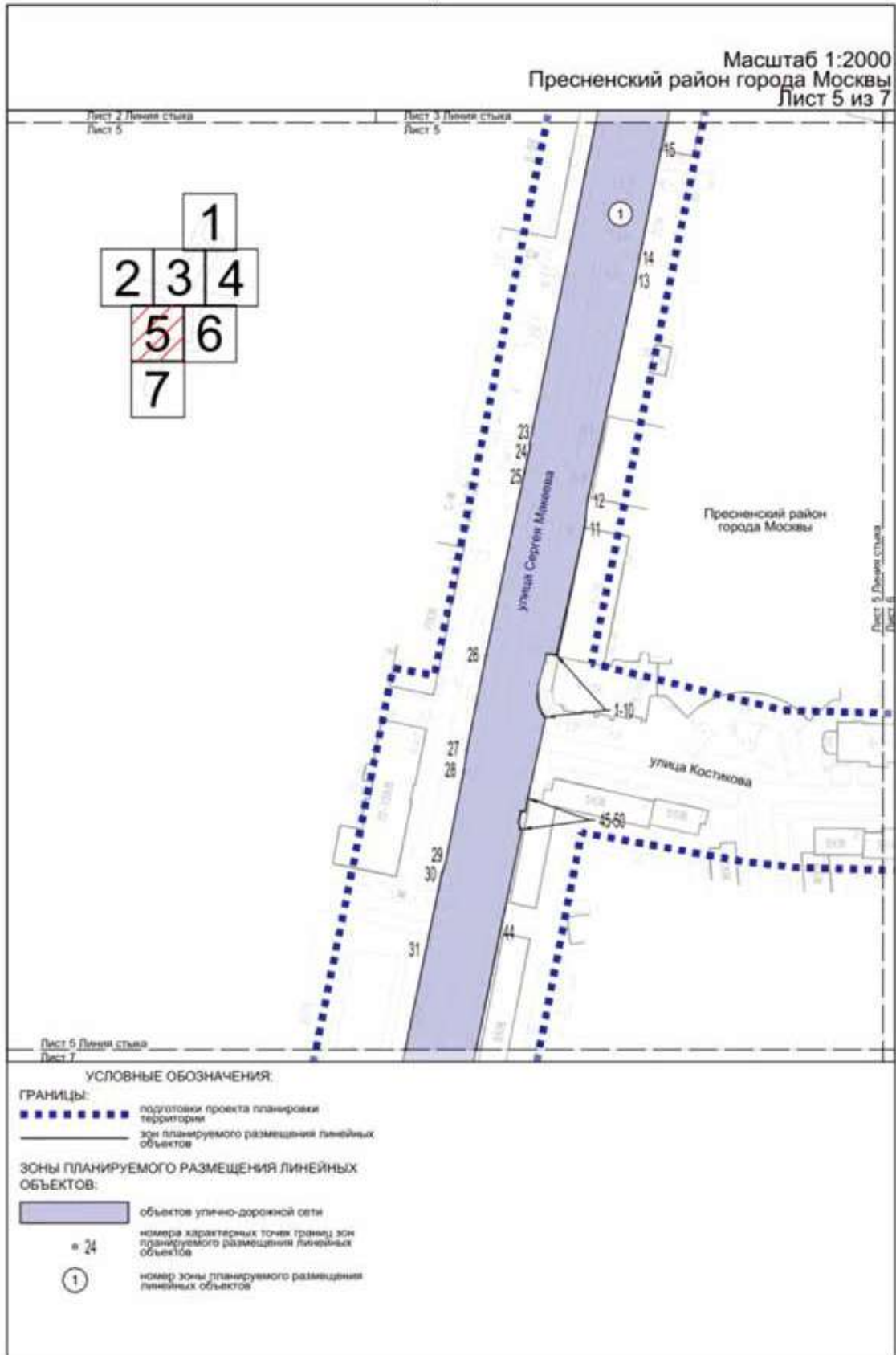



Масштаб 1:2000
 Пресненский район города Москвы
 Лист 4 из 7



УСЛОВНЫЕ ОБОЗНАЧЕНИЯ:

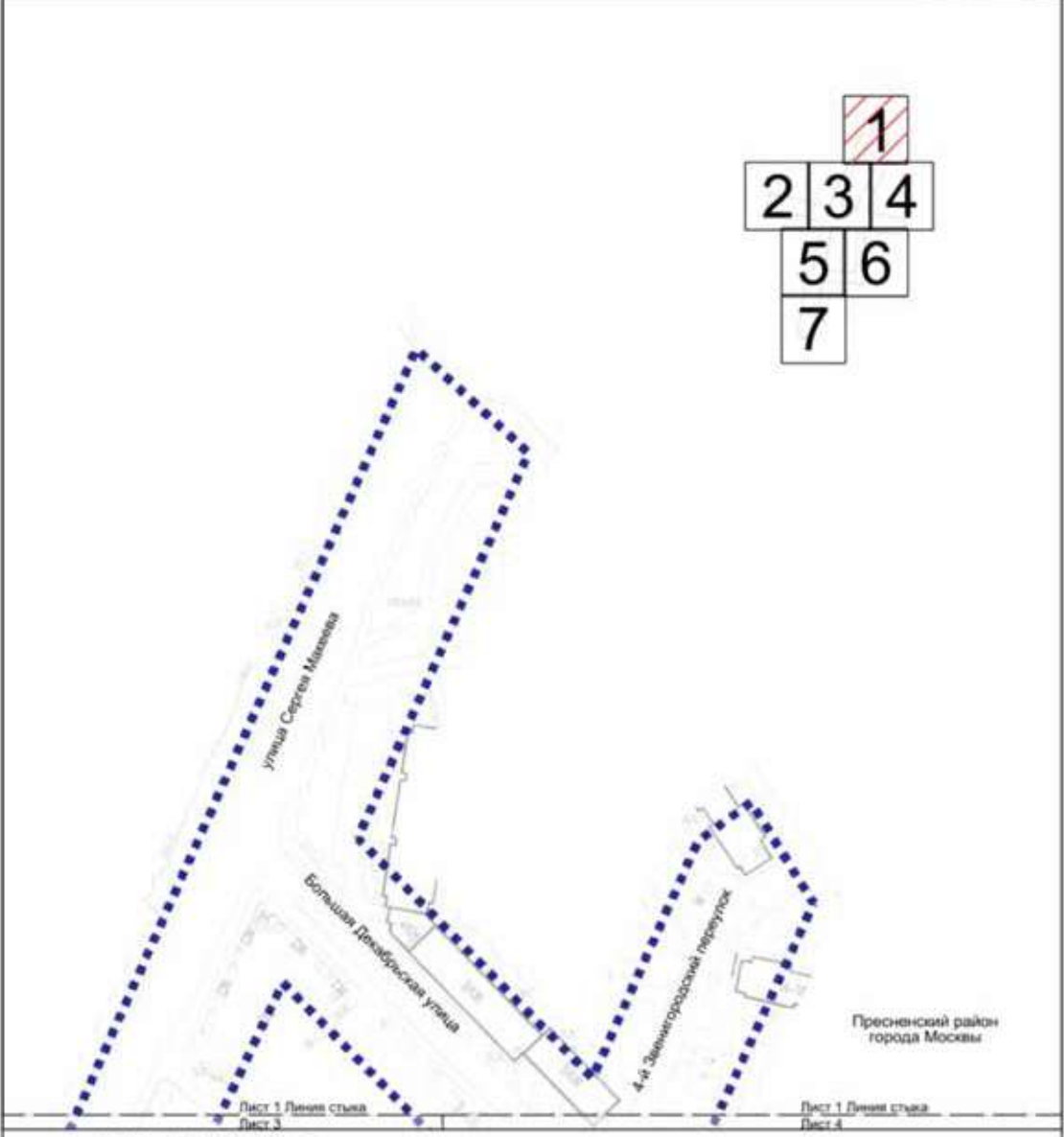
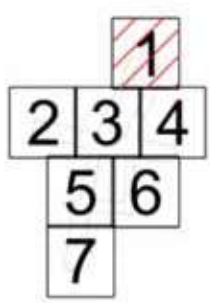
ГРАНИЦЫ:
 ■■■■■■■■■■ подготовки проекта планировки территории





1.3. Чертеж границ зон планируемого размещения линейных объектов, подлежащих реконструкции в связи с изменением их местоположения

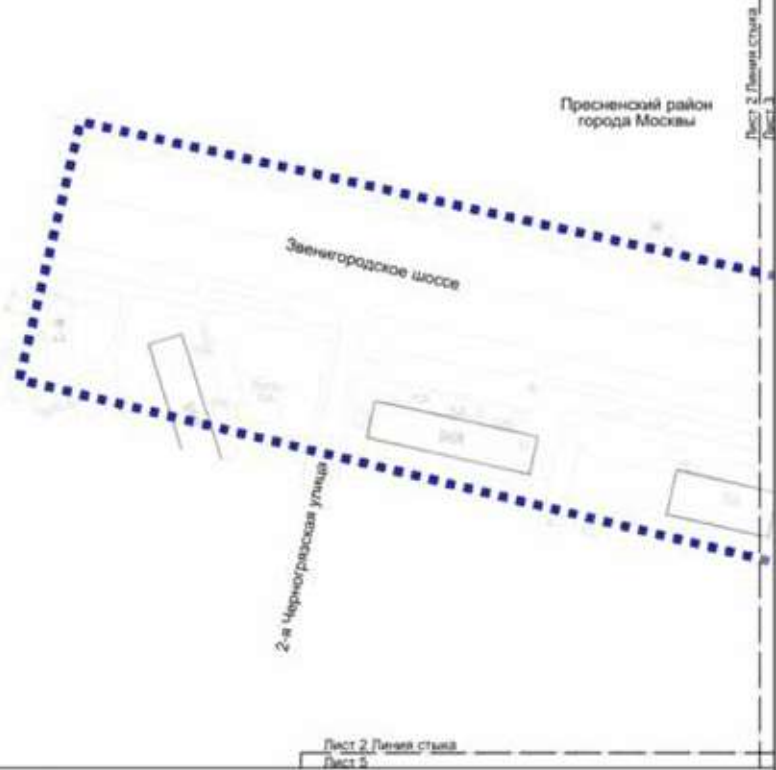
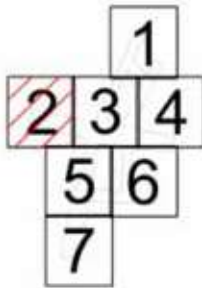
Масштаб 1:2000
Пресненский район города Москвы
Лист 1 из 7



УСЛОВНЫЕ ОБОЗНАЧЕНИЯ:

ГРАНИЦЫ:
■■■■■■■■■■ подготовка проекта планировки территории

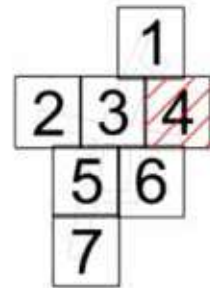
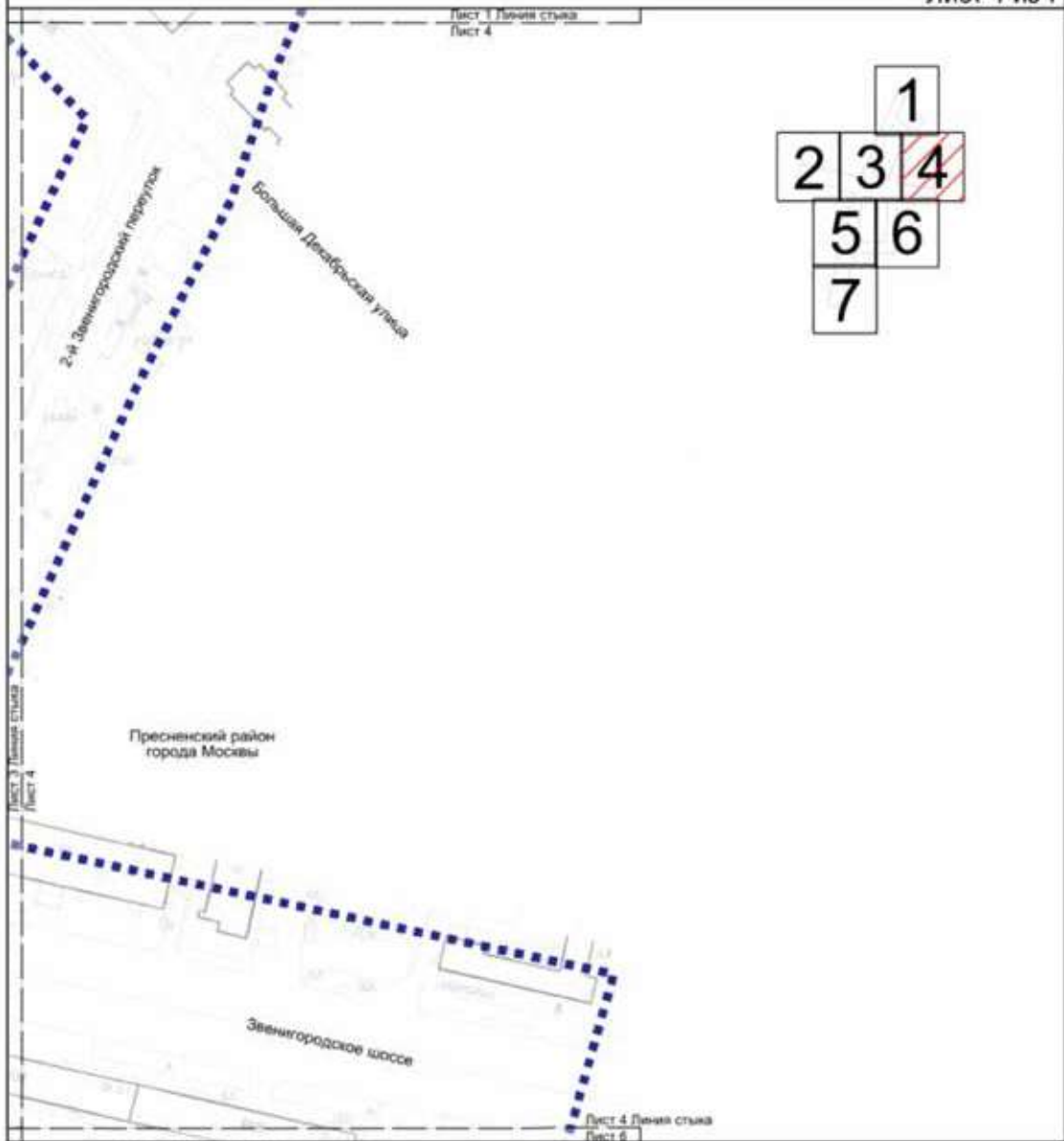
Масштаб 1:2000
Пресненский район города Москвы
Лист 2 из 7



УСЛОВНЫЕ ОБОЗНАЧЕНИЯ:

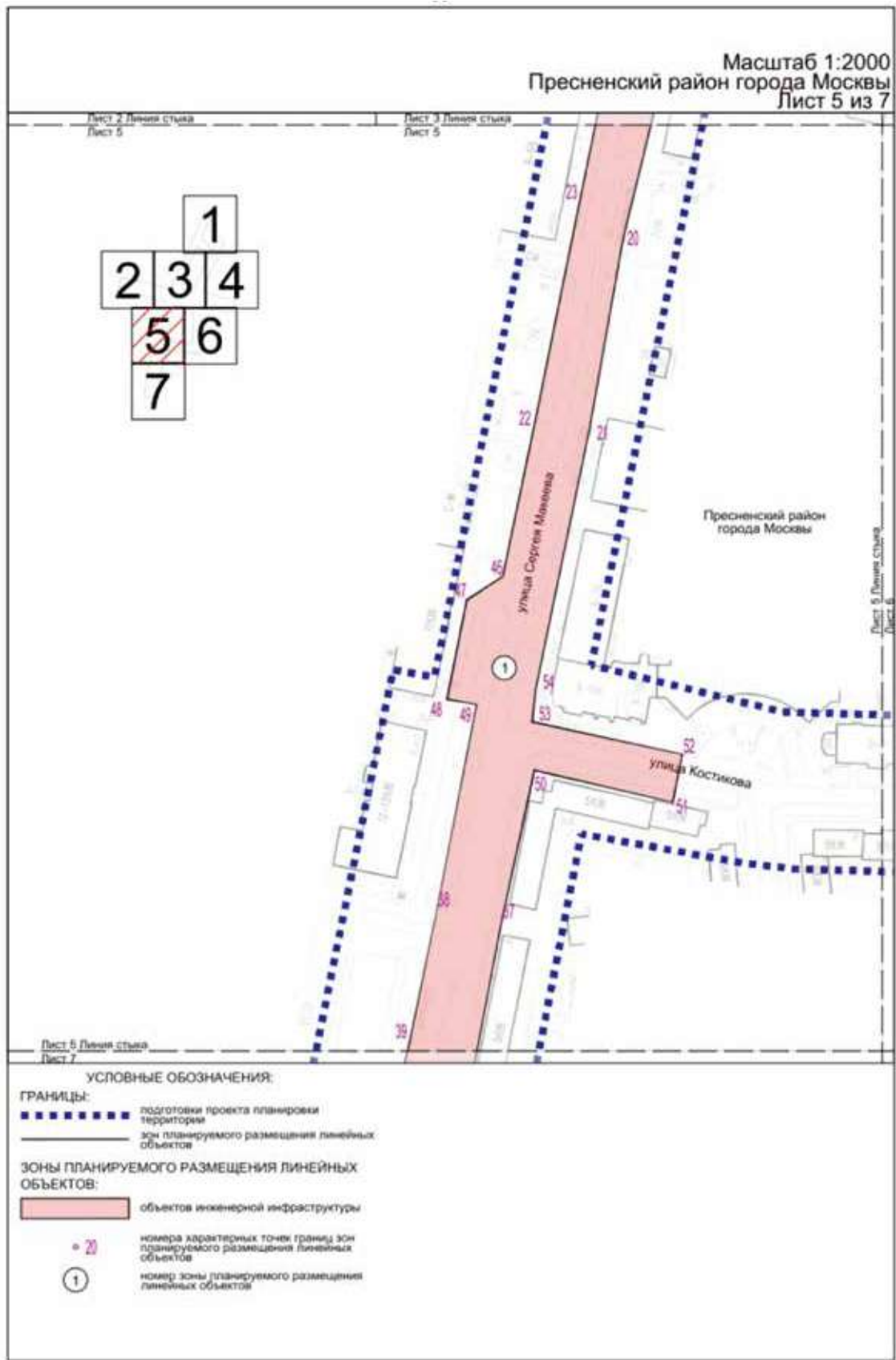
ГРАНИЦЫ:
■■■■■■■■■■ подготовка проекта планировки территории

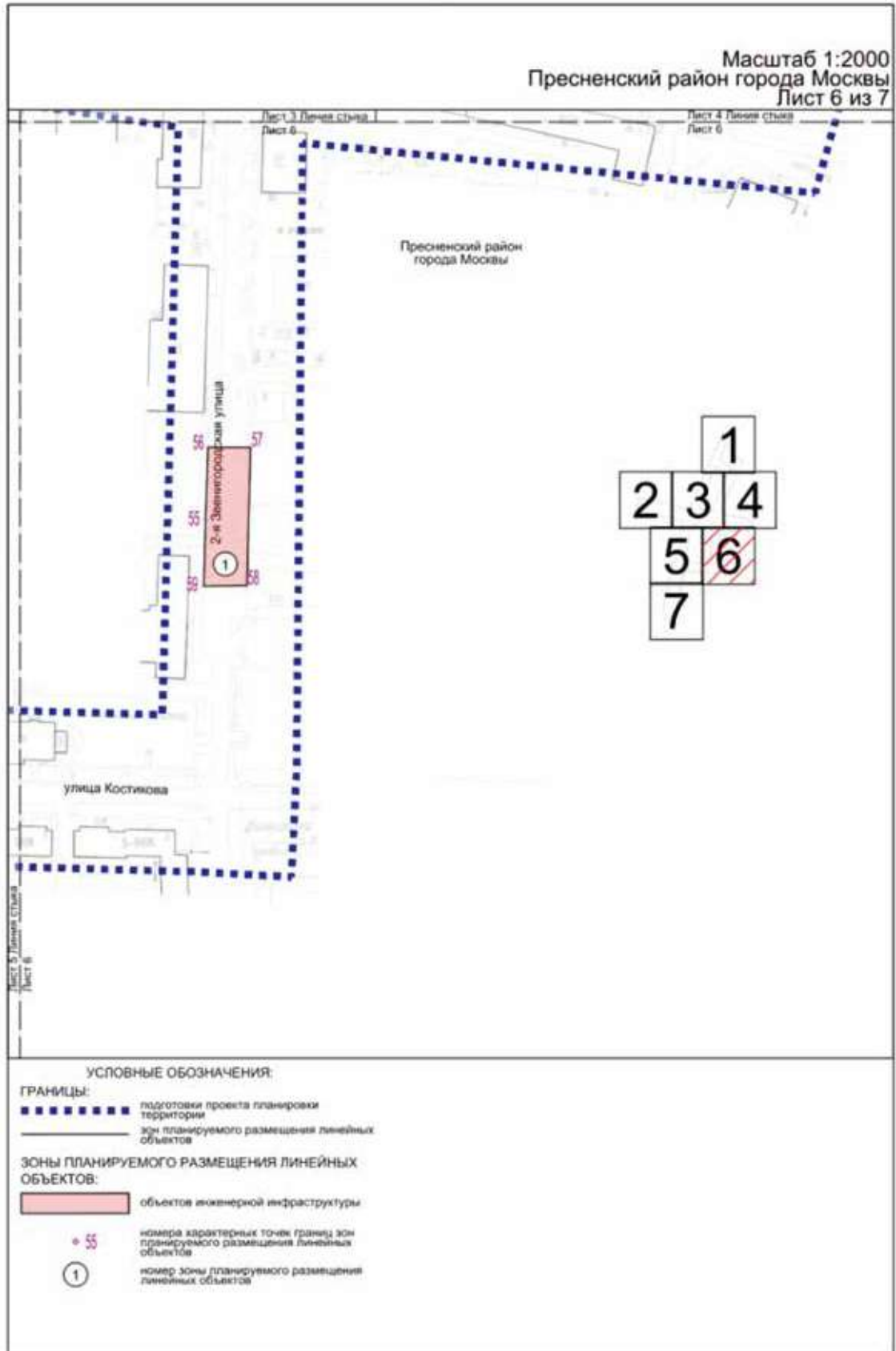
Масштаб 1:2000
 Пресненский район города Москвы
 Лист 4 из 7



УСЛОВНЫЕ ОБОЗНАЧЕНИЯ:

ГРАНИЦЫ:
 ■■■■■■■■■■ подготовка проекта планировки территории

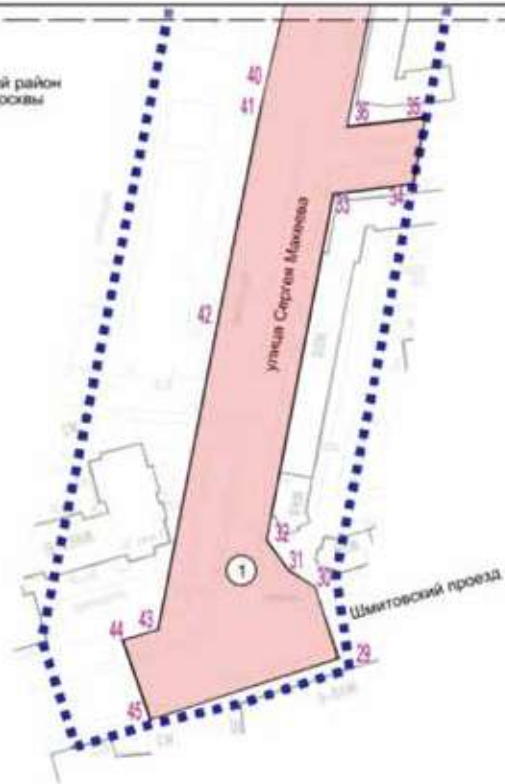




Масштаб 1:2000
Пресненский район города Москвы
Лист 7 из 7



Лист 5 (линия стыка)
Лист 7

Пресненский район
города Москвы



УСЛОВНЫЕ ОБОЗНАЧЕНИЯ:

ГРАНИЦЫ:

-  подготовка проекта планировки территории
-  зон планируемого размещения линейных объектов

ЗОНЫ ПЛАНИРУЕМОГО РАЗМЕЩЕНИЯ ЛИНЕЙНЫХ ОБЪЕКТОВ:

-  объектов инженерной инфраструктуры

• 42

номера характерных точек границ зон планируемого размещения линейных объектов

①

номер зоны планируемого размещения линейных объектов

Сообщение о планируемом изъятии для государственных нужд объектов недвижимого имущества, расположенных на территории линейных объектов участков улично-дорожной сети – участки Широкой улицы и улицы Малыгина от Осташковской улицы до Челюскинской улицы

Цель изъятия для государственных нужд – освобождение территории линейных объектов участков улично-дорожной сети – участки Широкой улицы и улицы Малыгина от Осташковской улицы до Челюскинской улицы.

Границы зон планируемого размещения вышеуказанного объекта утверждены постановлением Правительства Москвы от 12.04.2024 № 772-ПП.

Изъятие и предоставление компенсации за изымаемые объекты недвижимого имущества будут происходить в рамках действующего законодательства в соответствии со статьями 49, 56.5, 56.8 Земельного кодекса Российской Федерации, статьями 279 и 281 Гражданского кодекса Российской Федерации, статьями 9–11 и 28 Федерального закона от 05.04.2013 № 43-ФЗ «Об особенностях регулирования отдельных правоотношений в связи с присоединением к субъекту Российской Федерации – городу федерального значения Москве территорий и о внесении изменений в отдельные законодательные акты Российской Федерации».

Границы зон планируемого размещения вышеуказанных объектов прилагаются.

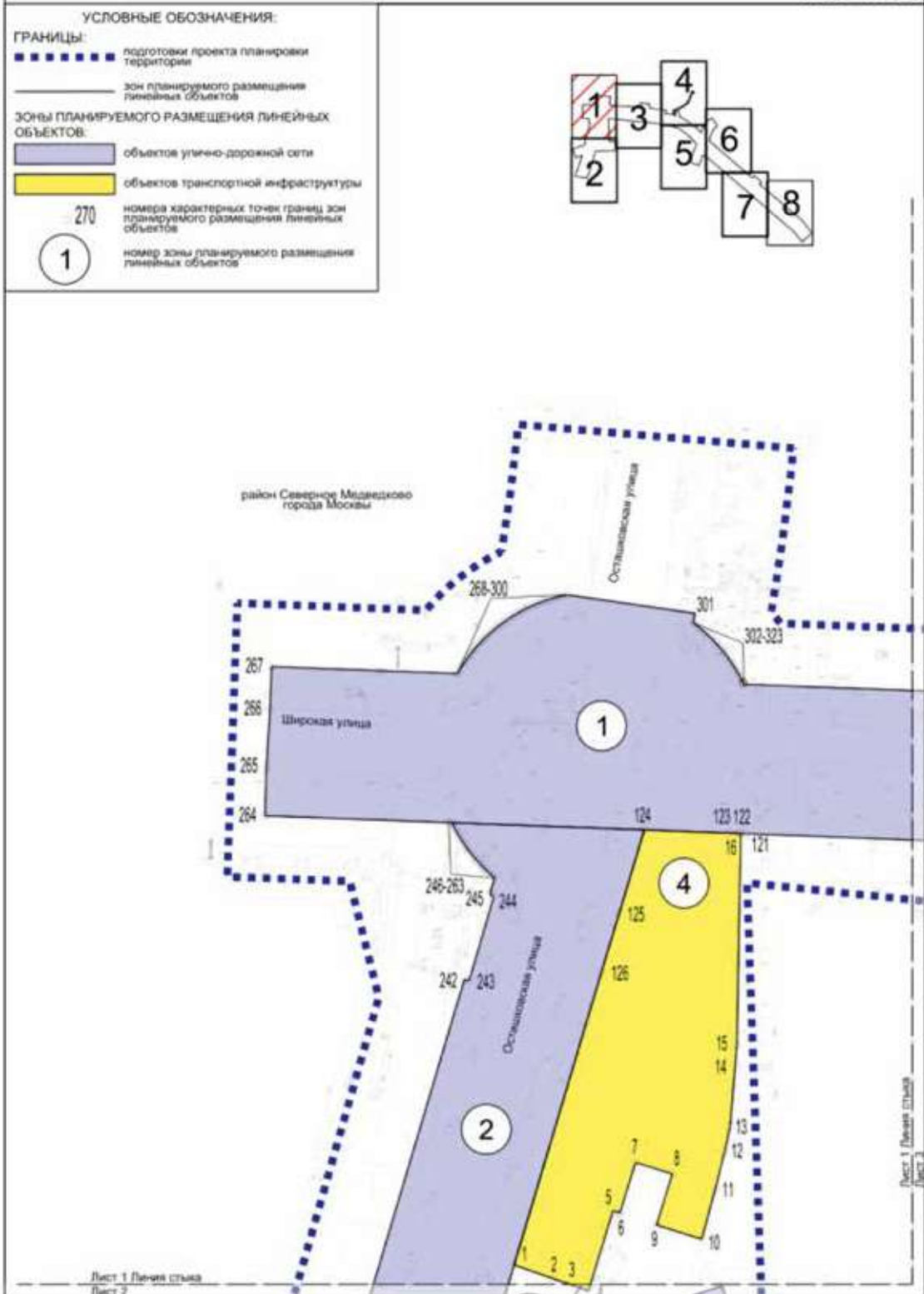
Заинтересованные лица могут получить информацию о предполагаемом изъятии земельных участков и (или) иных объектов недвижимого имущества для государственных нужд по телефону:

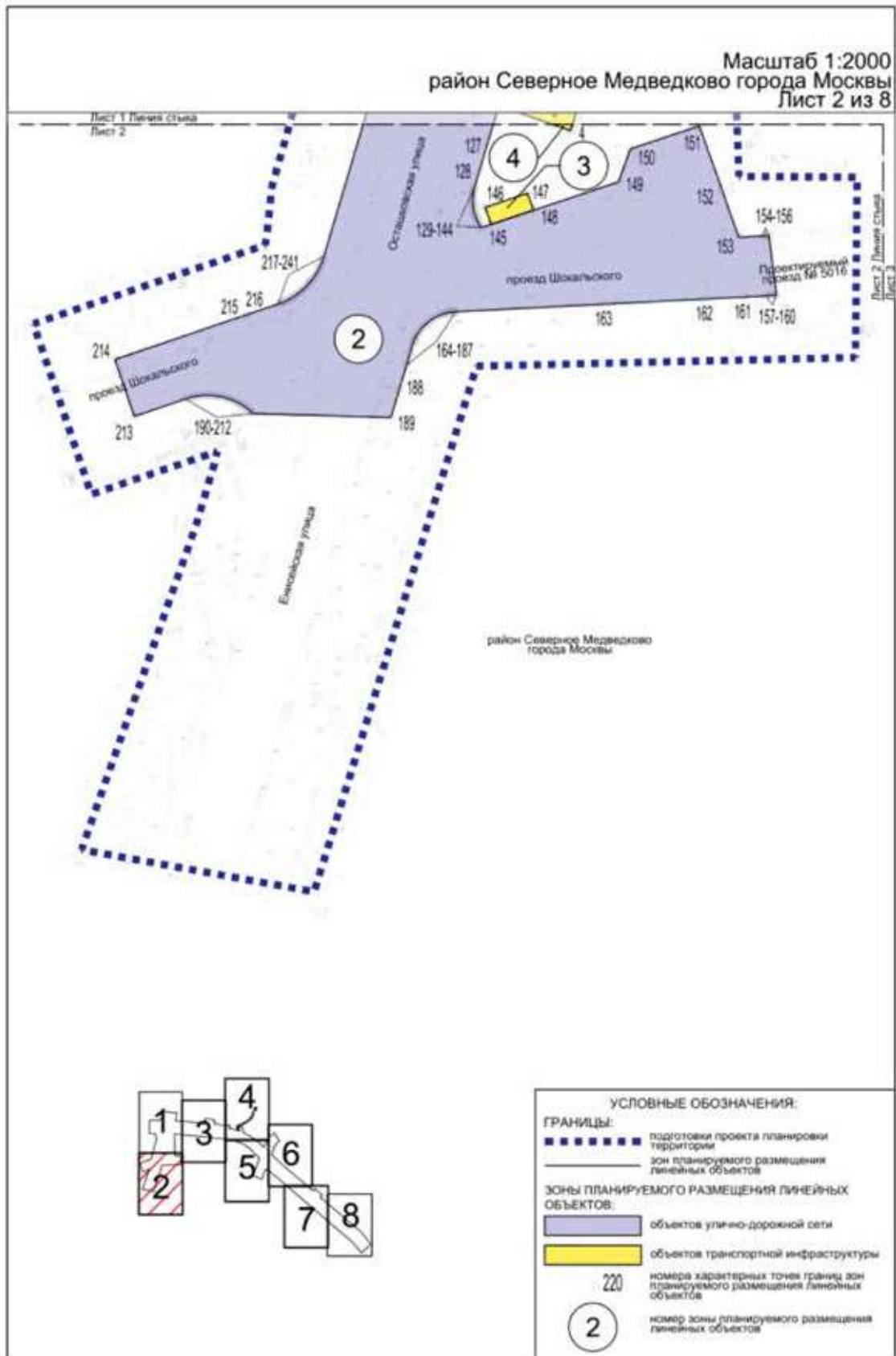
8 (495) 957-75-00 доб. 36-705, 55-381, 55-463.

Правообладатели подлежащих изъятию объектов недвижимого имущества, права которых не зарегистрированы, могут подать заявления об учете прав на объекты недвижимого имущества с приложением копий документов, подтверждающих права на указанные объекты недвижимого имущества. Такие заявления могут быть направлены заказным письмом с уведомлением о вручении в Департамент городского имущества города Москвы на имя заместителя руководителя Прусакову Наталию Васильевну по адресу: 125993, г. Москва, 1-й Красногвардейский проезд, д. 21, стр. 1.

1.2. Чертеж границ зон планируемого размещения линейных объектов

Масштаб 1:2000
район Северное Медведково города Москвы
Лист 1 из 8





Масштаб 1:2000
 район Северное Медведково города Москвы
 Лосиноостровский район города Москвы
 Лист 3 из 8

УСЛОВНЫЕ ОБОЗНАЧЕНИЯ:

ГРАНИЦЫ:

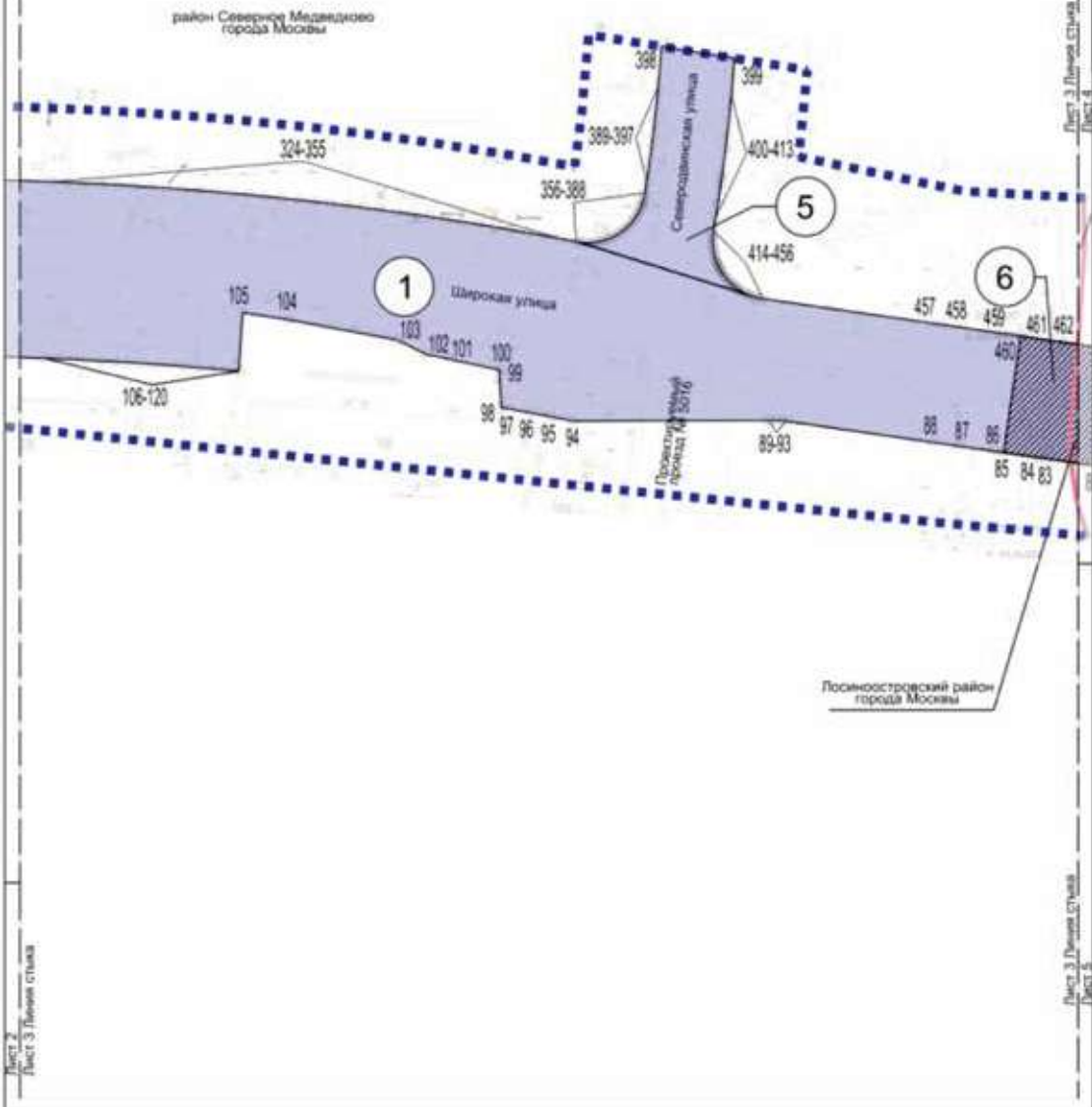
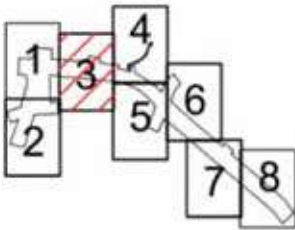
- подготовки проекта планировки территории
- районов города Москвы
- зон планируемого размещения линейных объектов

ЗОНЫ ПЛАНИРУЕМОГО РАЗМЕЩЕНИЯ ЛИНЕЙНЫХ ОБЪЕКТОВ:

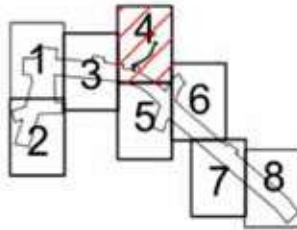
- объектов улично-дорожной сети
- объектов дорожно-мостового строительства

100
 номера характерных точек границ зон планируемого размещения линейных объектов

1
 номер зоны планируемого размещения линейных объектов



Масштаб 1:2000
 район Северное Медведково города Москвы
 Лосиноостровский район города Москвы
 Лист 4 из 8



УСЛОВНЫЕ ОБОЗНАЧЕНИЯ:

ГРАНИЦЫ:

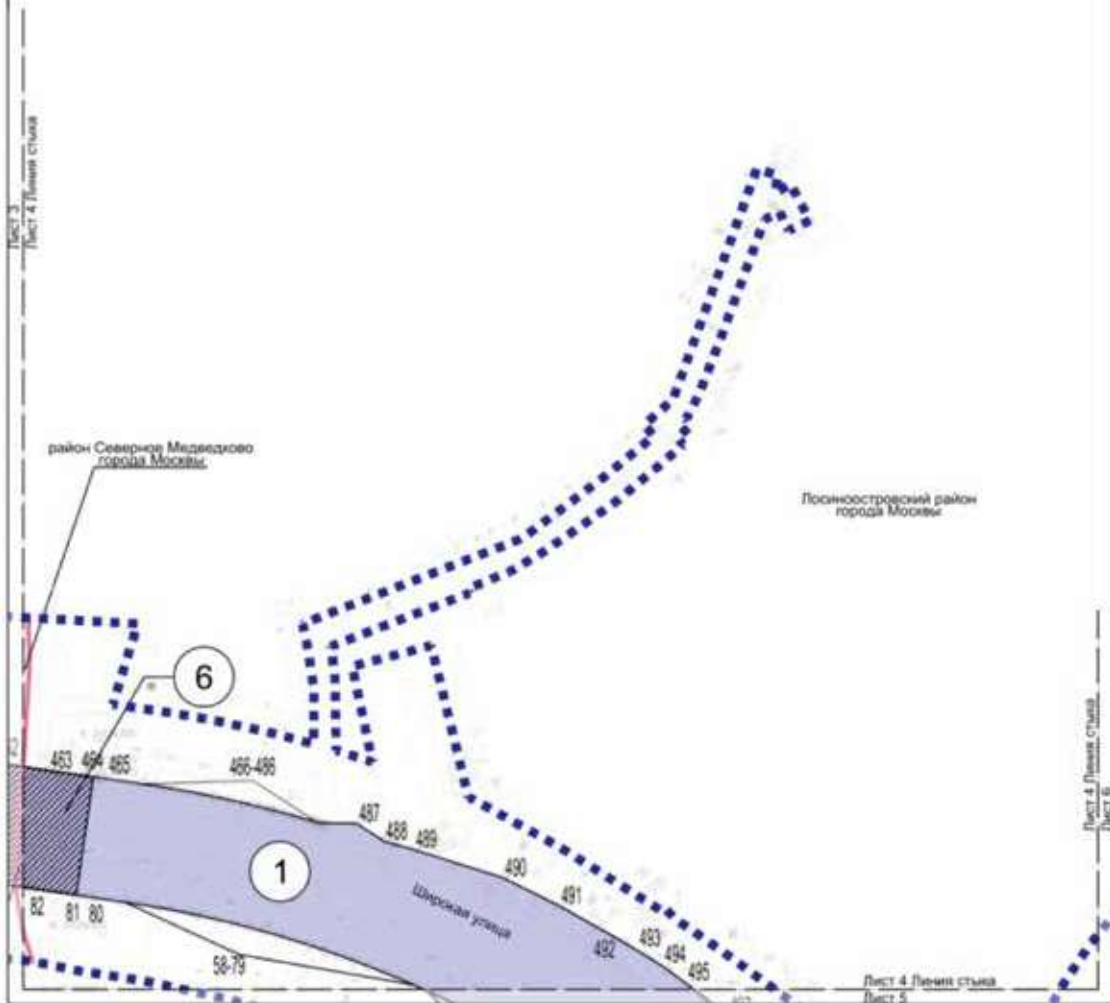
- подготовки проекта планировки территории
- районов города Москвы
- зон планируемого размещения линейных объектов

ЗОНЫ ПЛАНИРУЕМОГО РАЗМЕЩЕНИЯ ЛИНЕЙНЫХ ОБЪЕКТОВ:

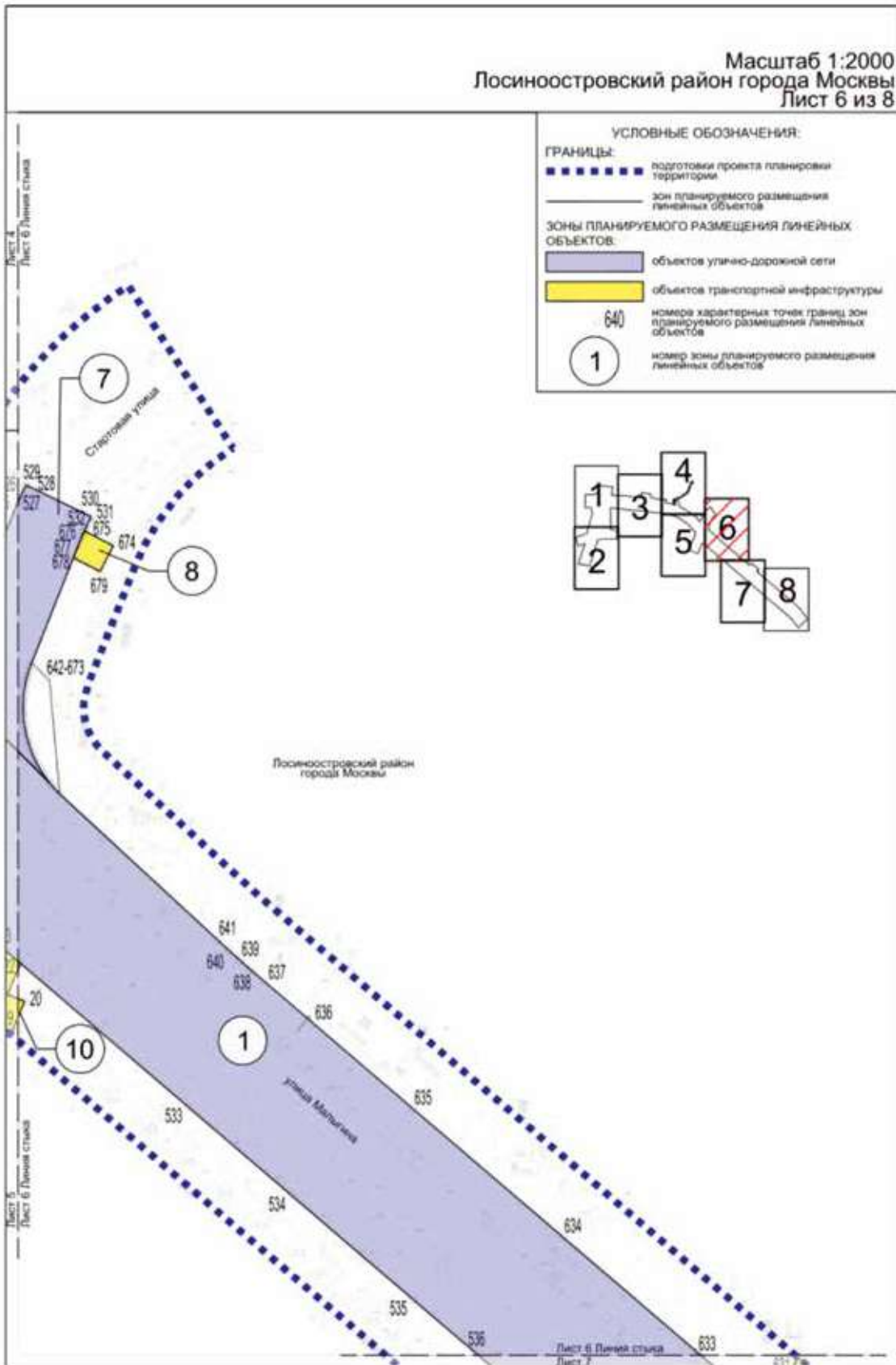
- объектов улично-дорожной сети
- объектов дорожно-мостового строительства

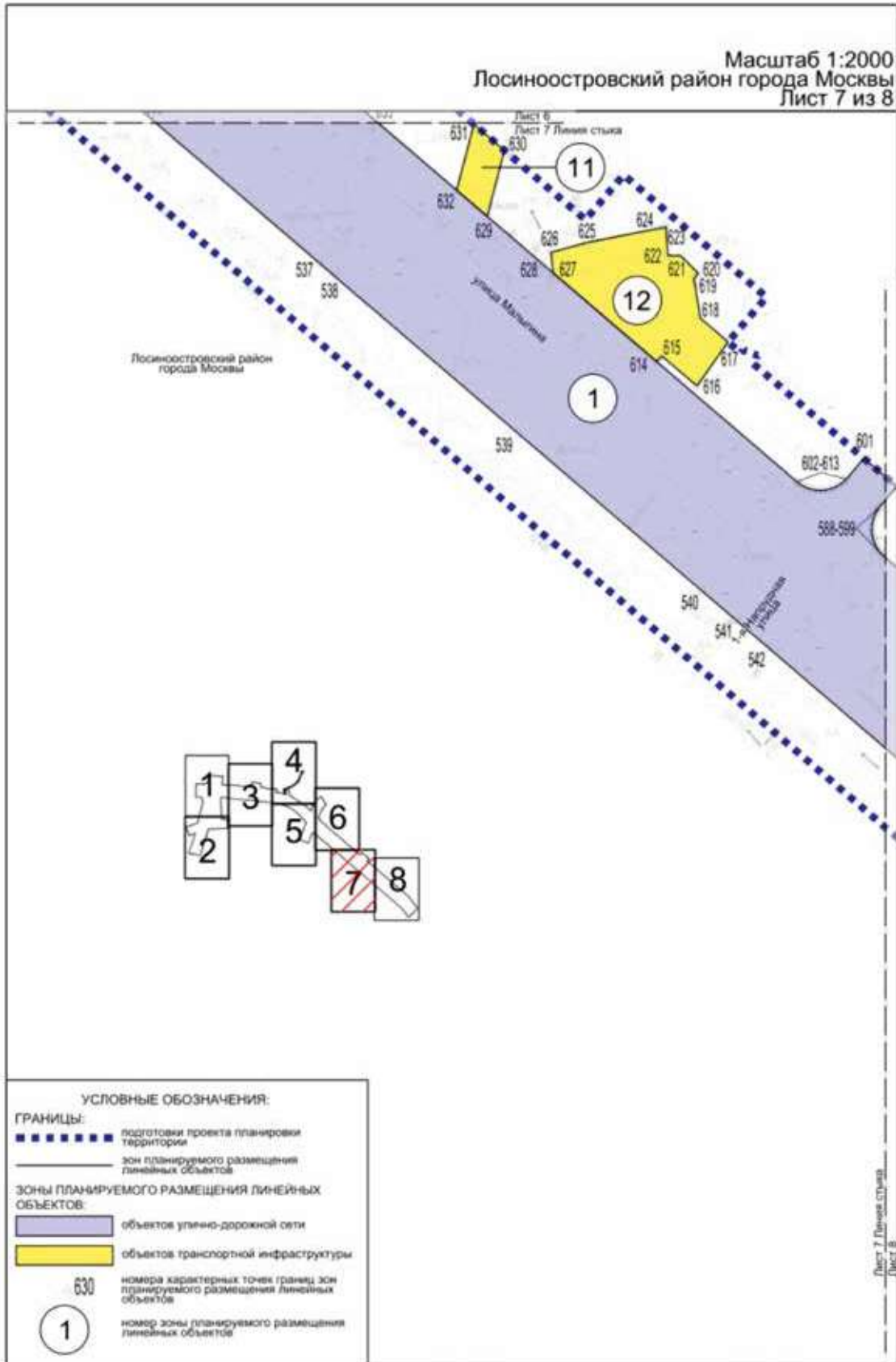
490
 номер характерных точек границ зон планируемого размещения линейных объектов

1
 номер зоны планируемого размещения линейных объектов



Масштаб 1:2000
 Лосиноостровский район города Москвы
 Лист 6 из 8



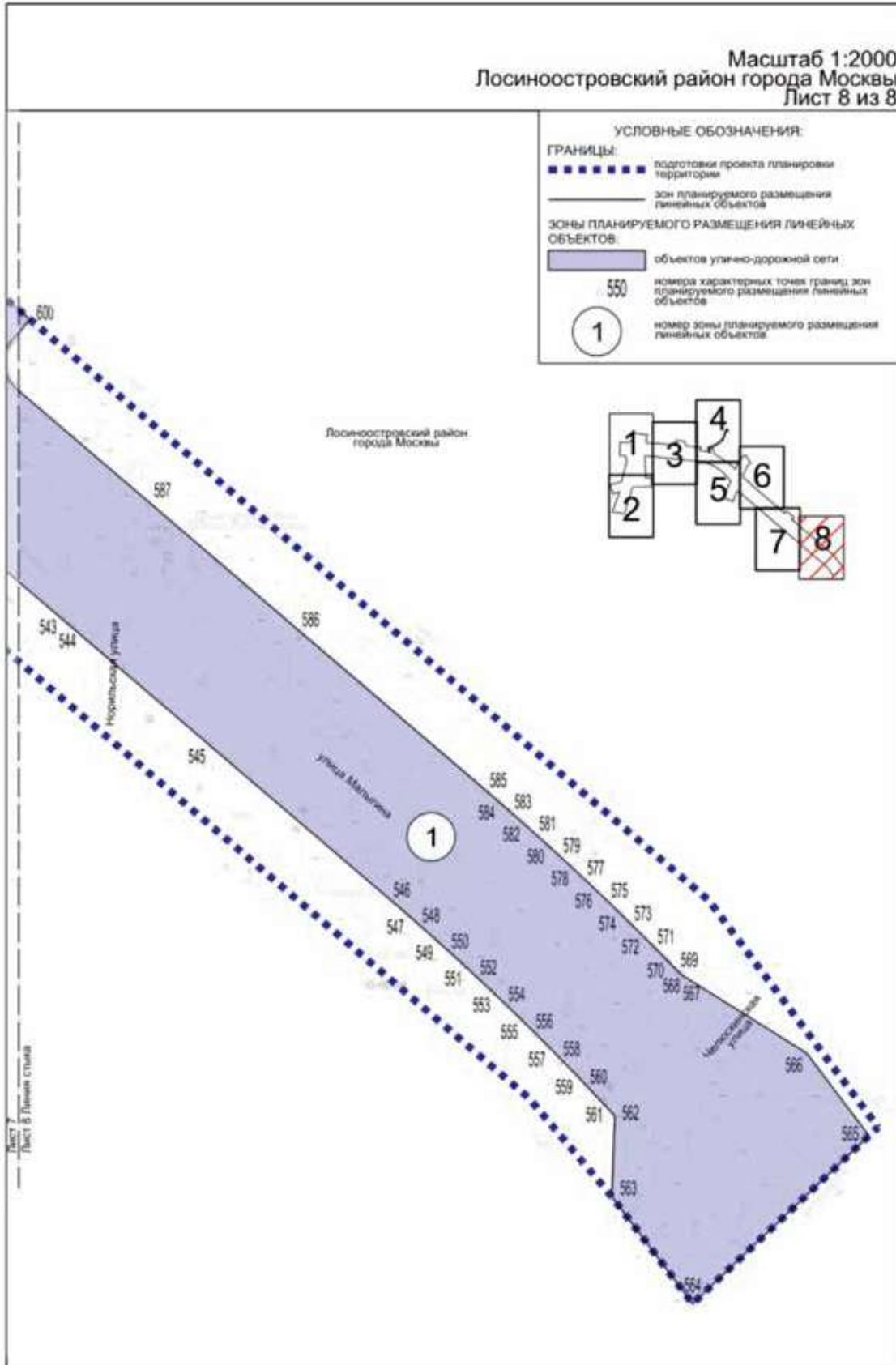
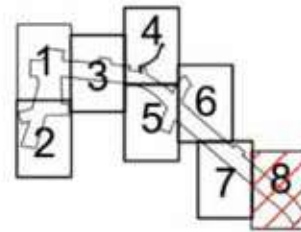


Масштаб 1:2000
 Лосиноостровский район города Москвы
 Лист 8 из 8

УСЛОВНЫЕ ОБОЗНАЧЕНИЯ:

ГРАНИЦЫ:
 ■■■■■■■■■■ подготовка проекта планировки территории
 ————— зон планируемого размещения линейных объектов

ЗОНЫ ПЛАНИРУЕМОГО РАЗМЕЩЕНИЯ ЛИНЕЙНЫХ ОБЪЕКТОВ:
 ■■■■■■■■■■ объектов улично-дорожной сети
 550 номера характерных точек границ зон планируемого размещения линейных объектов
 ① номер зоны планируемого размещения линейных объектов



Лист 7
 Лист 8 Лосиноостровский район

1.3. Чертеж границ зон планируемого размещения линейных объектов, подлежащих реконструкции в связи с изменением их местоположения район Северное Медведково города Москвы Масштаб 1:2000 Лист 1 из 8

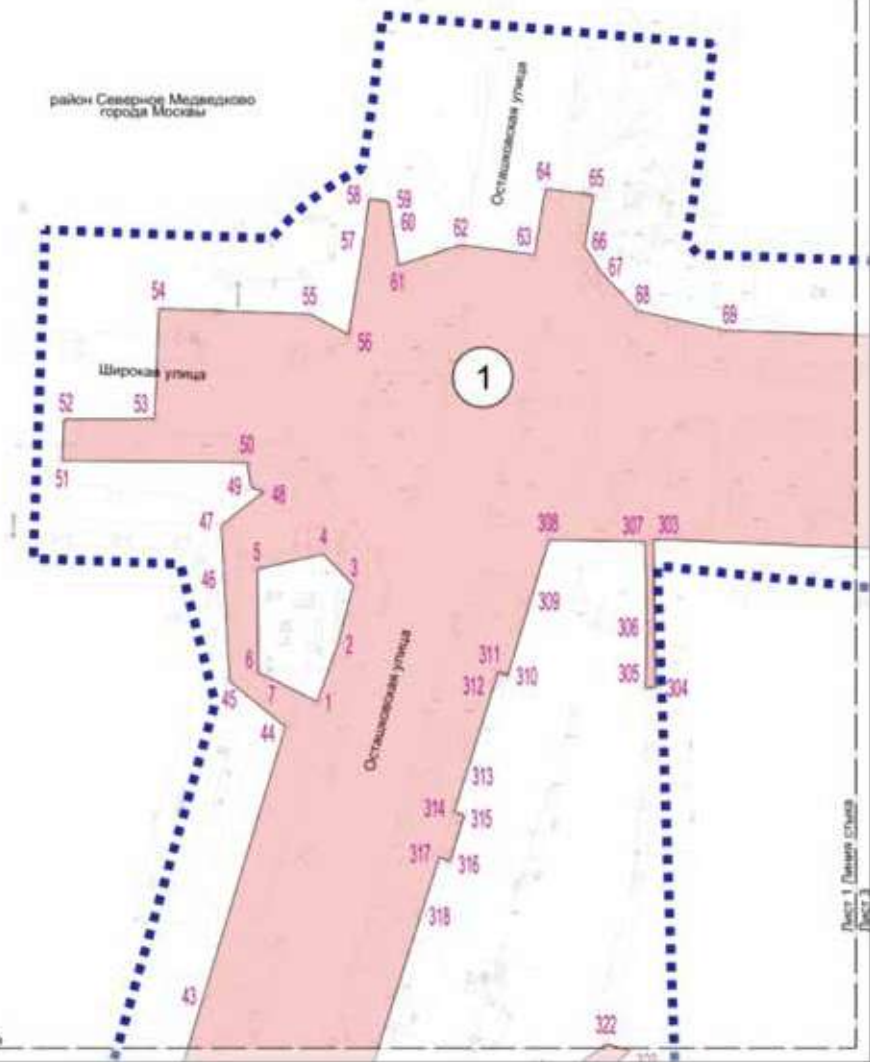
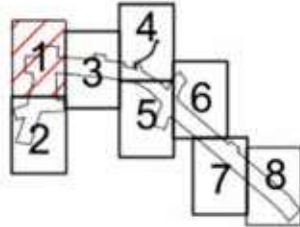
УСЛОВНЫЕ ОБОЗНАЧЕНИЯ:

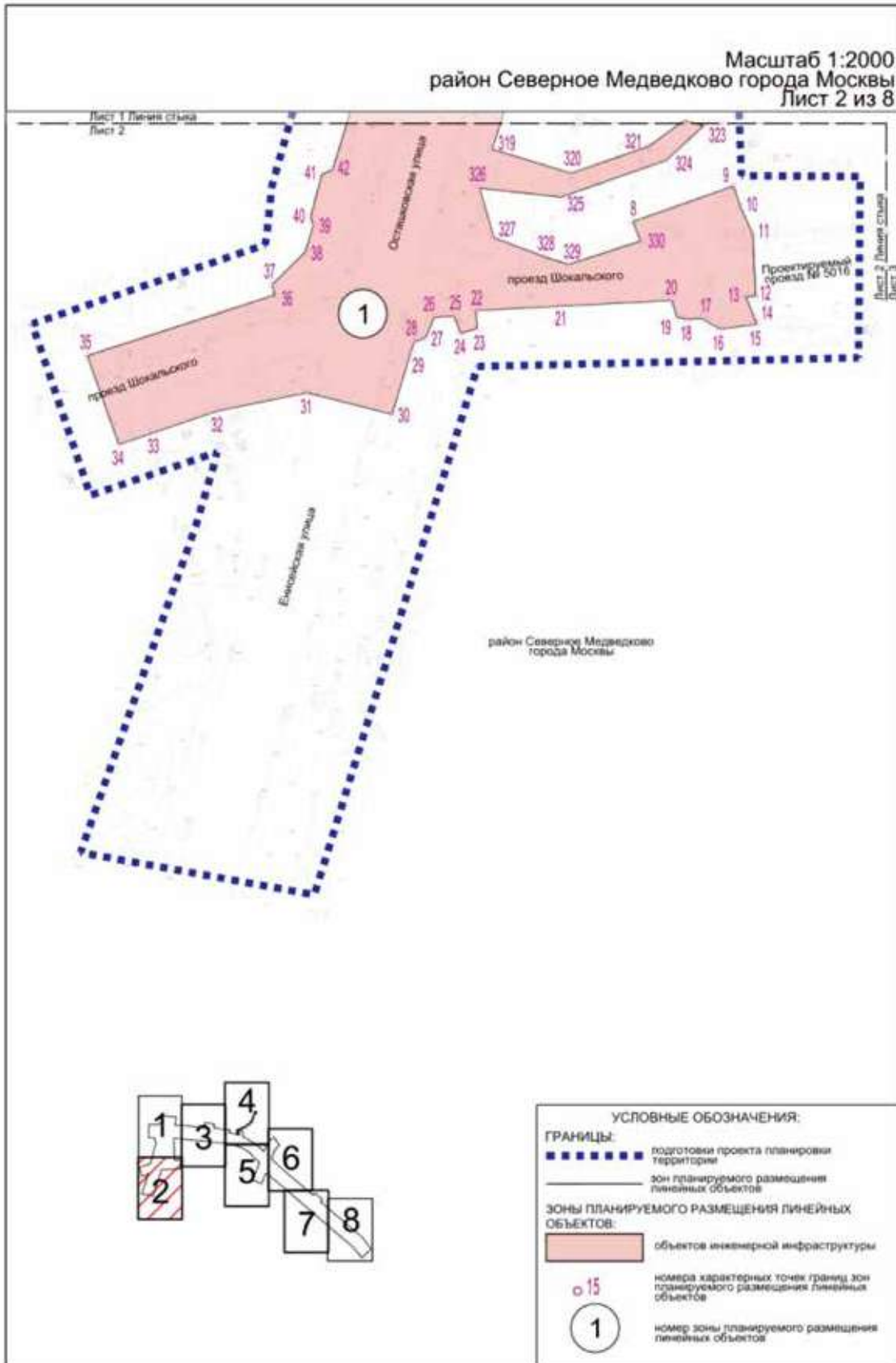
ГРАНИЦЫ:
 ■■■■■■■■ границы территории подготовки проекта планировки территории
 ———— границы зон планируемого размещения линейных объектов

ЗОНЫ ПЛАНИРУЕМОГО РАЗМЕЩЕНИЯ ЛИНЕЙНЫХ ОБЪЕКТОВ:
 ■■■■■ зона объектов инженерной инфраструктуры

○ 50 номера характерных точек границ зон планируемого размещения линейных объектов

① номер зоны планируемого размещения линейных объектов





Масштаб 1:2000
 район Северное Медведково города Москвы
 Лосиноостровский район города Москвы
 Лист 4 из 8

УСЛОВНЫЕ ОБОЗНАЧЕНИЯ:

ГРАНИЦЫ:

-  подготовки проекта планировки территории
-  районов города Москвы
-  зон планируемого размещения линейных объектов

ЗОНЫ ПЛАНИРУЕМОГО РАЗМЕЩЕНИЯ ЛИНЕЙНЫХ ОБЪЕКТОВ:

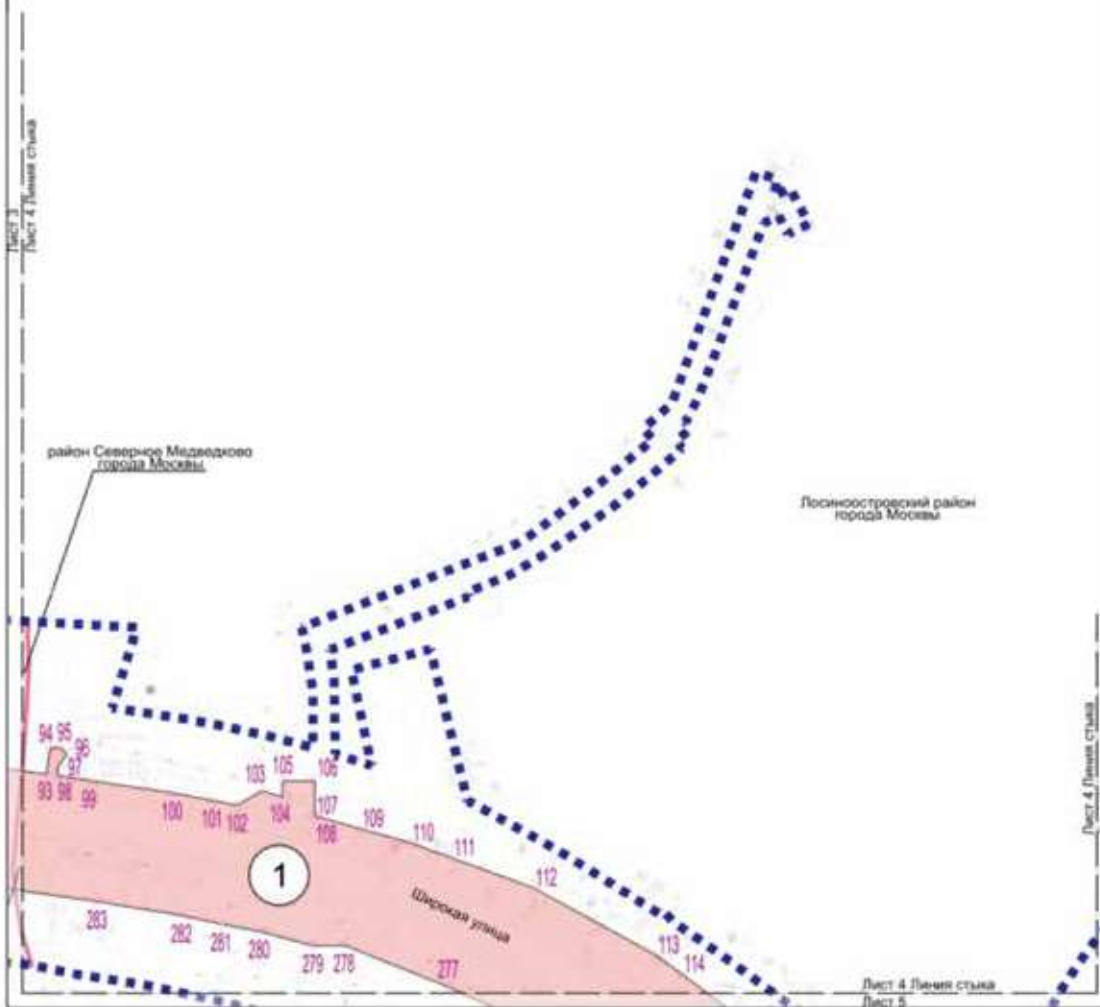
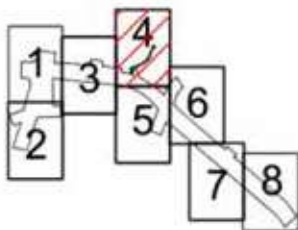
-  объектов инженерной инфраструктуры

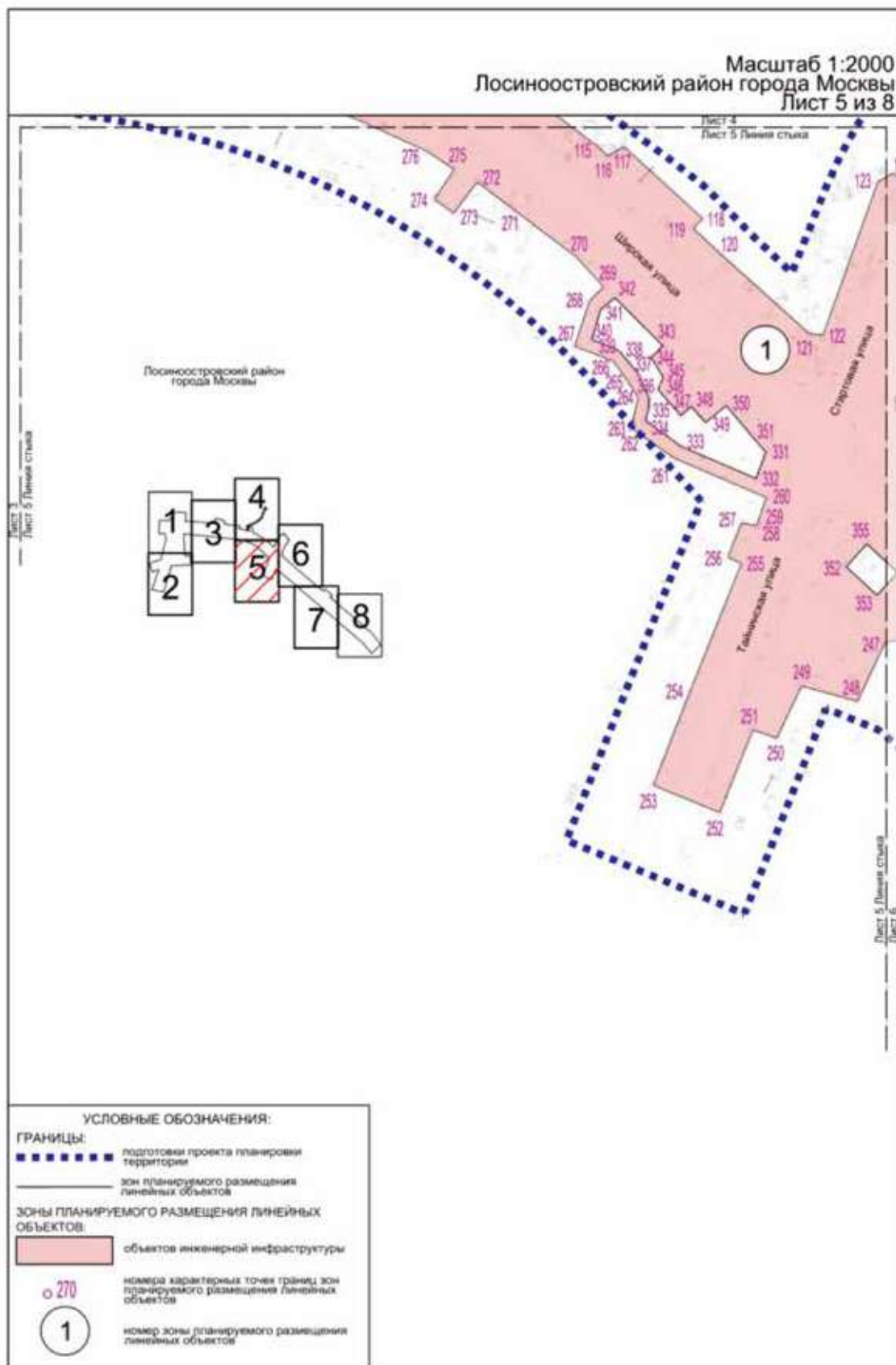
o 100

номера характерных точек границ зон планируемого размещения линейных объектов

1

номер зоны планируемого размещения линейных объектов

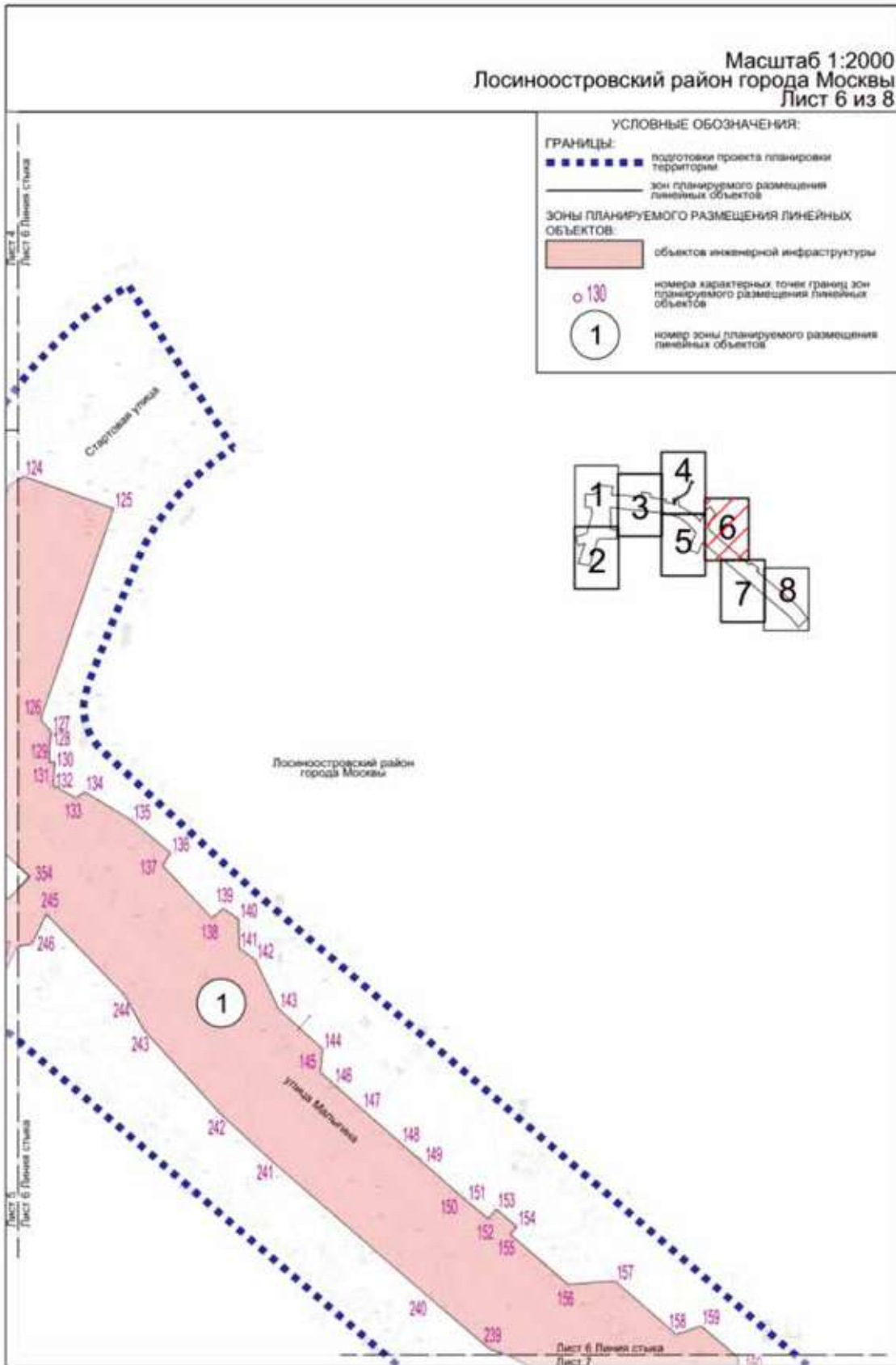
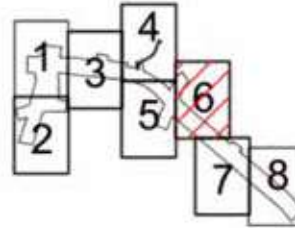


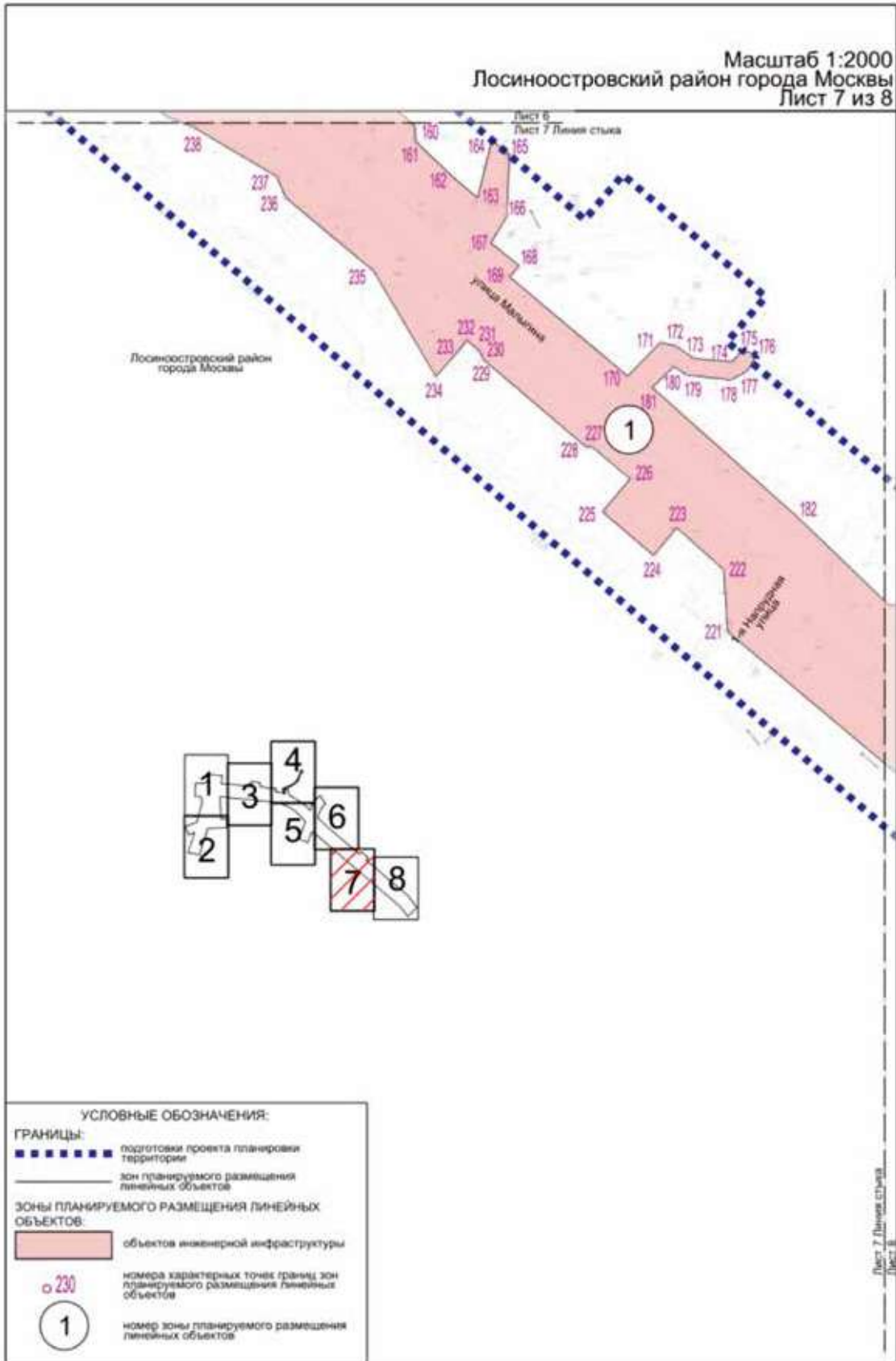


Масштаб 1:2000
 Логиноостровский район города Москвы
 Лист 6 из 8

УСЛОВНЫЕ ОБОЗНАЧЕНИЯ:

- ГРАНИЦЫ:**
- подготовки проекта планировки территории
 - зон планируемого размещения линейных объектов
- ЗОНЫ ПЛАНИРУЕМОГО РАЗМЕЩЕНИЯ ЛИНЕЙНЫХ ОБЪЕКТОВ:**
- объектов инженерной инфраструктуры
- о 130 — номера характерных точек границ зон планируемого размещения линейных объектов
- 1 — номер зоны планируемого размещения линейных объектов

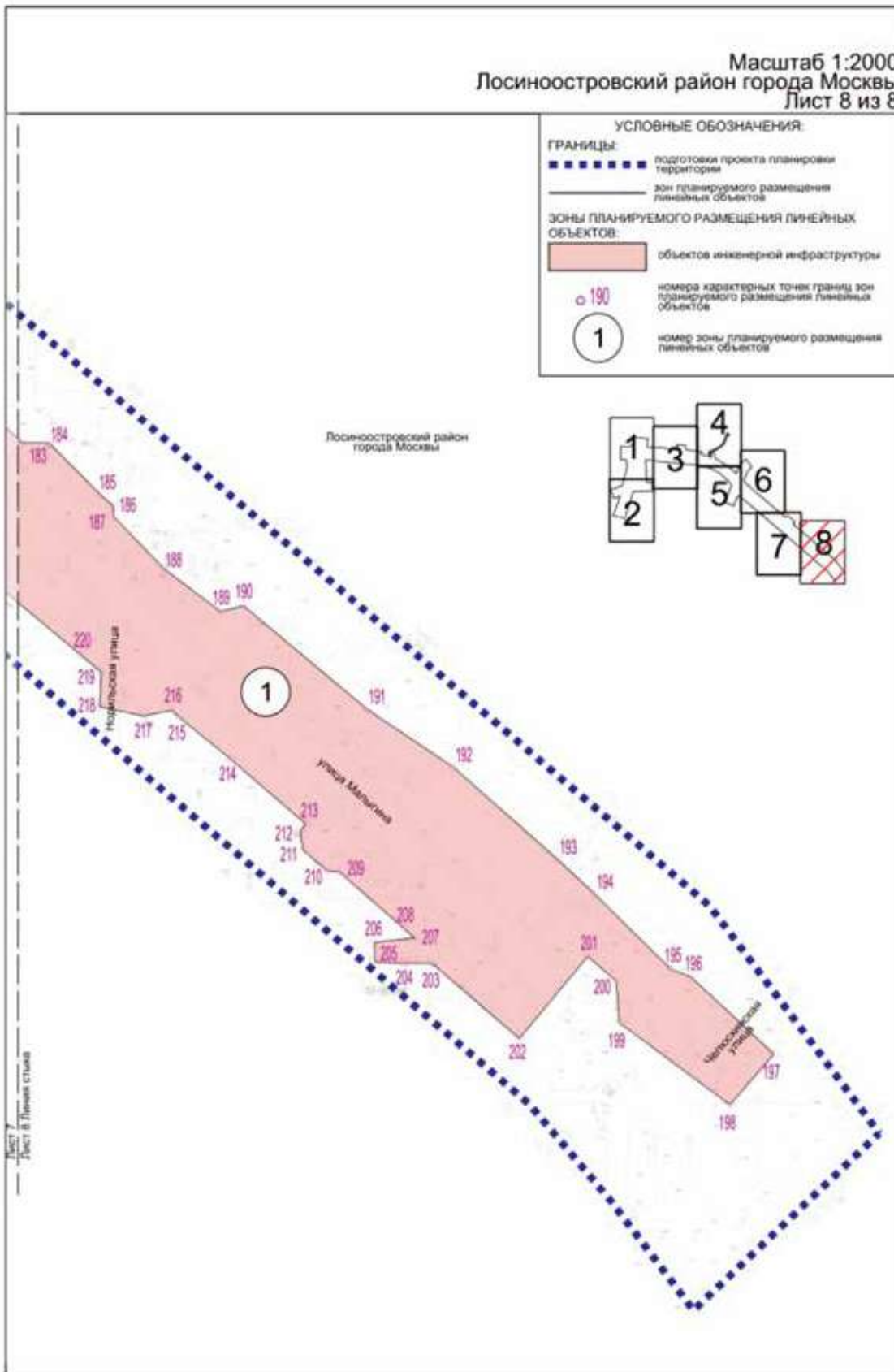
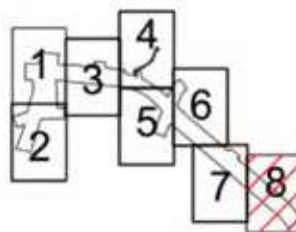




Масштаб 1:2000
 Лосиноостровский район города Москвы
 Лист 8 из 8

УСЛОВНЫЕ ОБОЗНАЧЕНИЯ:

- ГРАНИЦЫ:**
- подготовки проекта планировки территории
 - зон планируемого размещения линейных объектов
- ЗОНЫ ПЛАНИРУЕМОГО РАЗМЕЩЕНИЯ ЛИНЕЙНЫХ ОБЪЕКТОВ:**
- объектов инженерной инфраструктуры
- 190
 номера характерных точек границ зон планируемого размещения линейных объектов
- ①
 номер зоны планируемого размещения линейных объектов



Сообщение о планируемом изъятии для государственных нужд объектов недвижимого имущества, расположенных на территории, ограниченной Шоссейной улицей, проектируемым проездом № 1423, территорией электродепо «Печатники», полосой отвода Малого кольца Московской окружной железной дороги

Цель изъятия для государственных нужд – освобождение территории, ограниченной Шоссейной улицей, проектируемым проездом № 1423, территорией электродепо «Печатники», полосой отвода Малого кольца Московской окружной железной дороги.

Границы зон планируемого размещения вышеуказанного объекта утверждены постановлением Правительства Москвы от 22.04.2024 № 837-ПП.

Изъятие и предоставление компенсации за изымаемые объекты недвижимого имущества будут происходить в рамках действующего законодательства в соответствии со статьями 49, 56.5, 56.8 Земельного кодекса Российской Федерации, статьями 279 и 281 Гражданского кодекса Российской Федерации, статьями 9–11 и 28 Федерального закона от 05.04.2013 № 43-ФЗ «Об особенностях регулирования отдельных правоотношений в связи с присоединением к субъекту Российской Федерации – городу федерального значения Москве территорий и о внесении изменений в отдельные законодательные акты Российской Федерации».

Границы зон планируемого размещения вышеуказанных объектов прилегают.

Заинтересованные лица могут получить информацию о предполагаемом изъятии земельных участков и (или) иных объектов недвижимого имущества для государственных нужд по телефону:

8 (495) 957-75-00 доб. 36-705, 55-381, 55-463.

Правообладатели подлежащих изъятию объектов недвижимого имущества, права которых не зарегистрированы, могут подать заявления об учете прав на объекты недвижимого имущества с приложением копий документов, подтверждающих права на указанные объекты недвижимого имущества. Такие заявления могут быть направлены заказным письмом с уведомлением о вручении в Департамент городского имущества города Москвы на имя заместителя руководителя Прусакову Наталию Васильевну по адресу: 125993, г. Москва, 1-й Красногвардейский проезд, д. 21, стр. 1.

1.4.2. "Границы участков и зон планируемого размещения объектов капитального строительства и линейных объектов транспортной и инженерной инфраструктуры"

Масштаб 1:2000
 Район Печатники
 города Москвы
 Лист 1 из 10

Район Печатники
 города Москвы



Схема расположения листов:



УСЛОВНЫЕ ОБОЗНАЧЕНИЯ:

Границы:

- ■ ■ ■ подлитоия проекта планировки территории
- ● ● ● существующих и планируемых элементов планировочной структуры
- — — — — участки территории
- — — — — зон планируемого размещения объектов капитального строительства

Зоны планируемого размещения:

- линейных объектов транспортной инфраструктуры
- 9 номер участка территории

Застройка:

- освобождения территории в установленном законом порядке

Линии градостроительного регулирования:

Существующие:

- — — — — красные линии улично-дорожной сети
- — — — — границы технических зон метрополитена
- — — — — границы полос отвода железных дорог

Отмеченные:

- — — — — красные линии улично-дорожной сети

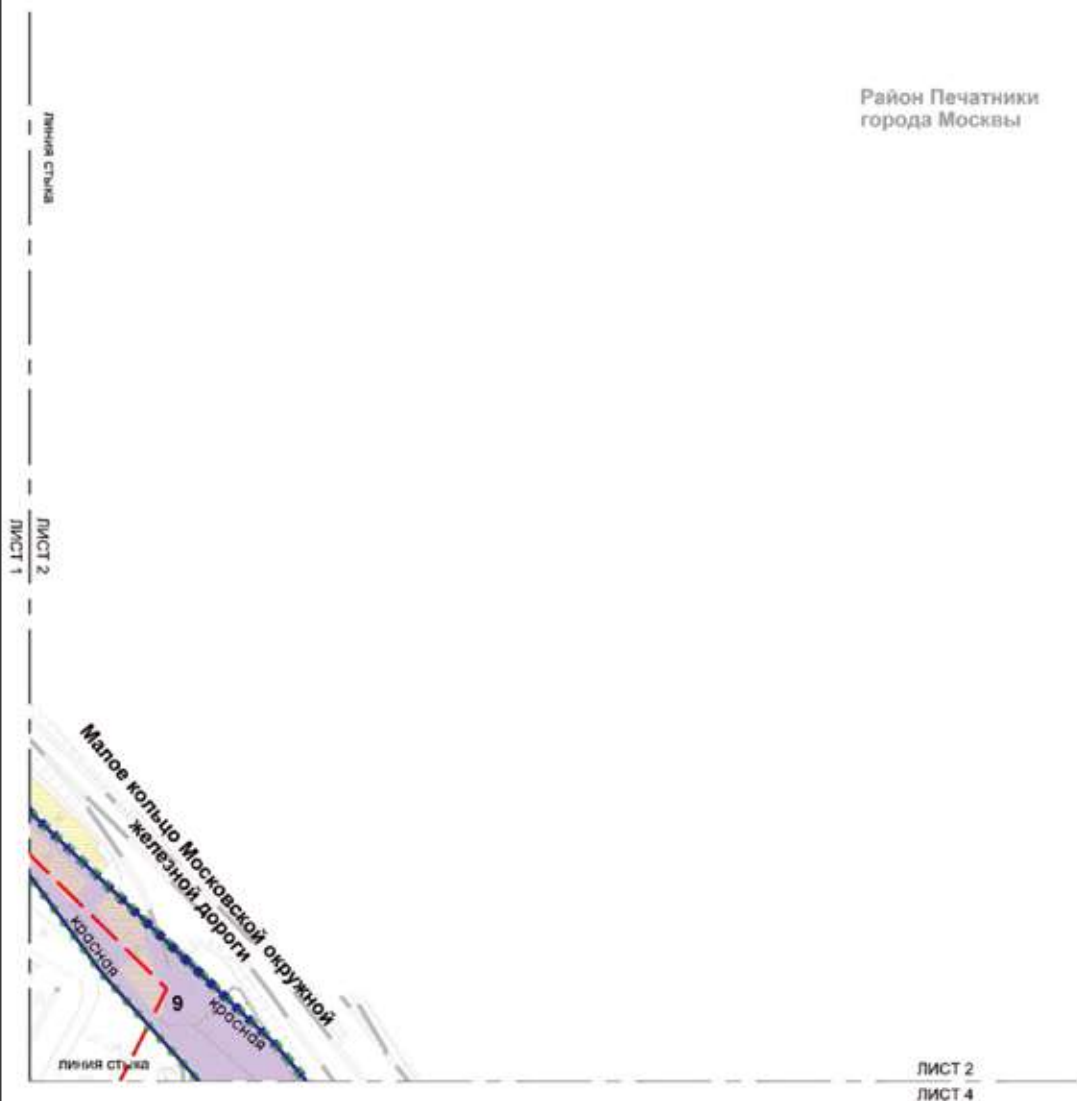
Устанавливаемые:

- — — — — красные линии улично-дорожной сети

Масштаб 1:2000

Район Печатники
города Москвы

Лист 2 из 10

Район Печатники
города Москвы

ЛИСТ 2

ЛИСТ 4

УСЛОВНЫЕ ОБОЗНАЧЕНИЯ:

Границы:

- ■ ■ ■ подготовка проекта планировки территории
- ● ● ● существующих и планируемых элементов планировочной структуры
- — — — — участки территории
- — — — — зоны планируемого размещения объектов капитального строительства

Зоны планируемого размещения:

- линейных объектов транспортной инфраструктуры
- 9 номер участка территории

Застройка:

- освобождение территории в установленном законом порядке

Линии градостроительного регулирования:

Существующие:

- — — — — границы технических зон метрополитена
- — — — — границы полос отвода железных дорог

Устанавливаемые:

- — — — — красные линии улично-дорожной сети

Схема расположения листов:



Масштаб 1:2000

Район Печатники
города Москвы

Лист 3 из 10



Схема расположения листов:



УСЛОВНЫЕ ОБОЗНАЧЕНИЯ:

Границы:

- видимость проекта планировки территории
- участок территории
- зон планируемого размещения объектов капитального строительства

Зоны планируемого размещения:

- объект капитального строительства
- 6** номер участка территории
- 6.1** номер зоны планируемого размещения объекта капитального строительства

Застройка

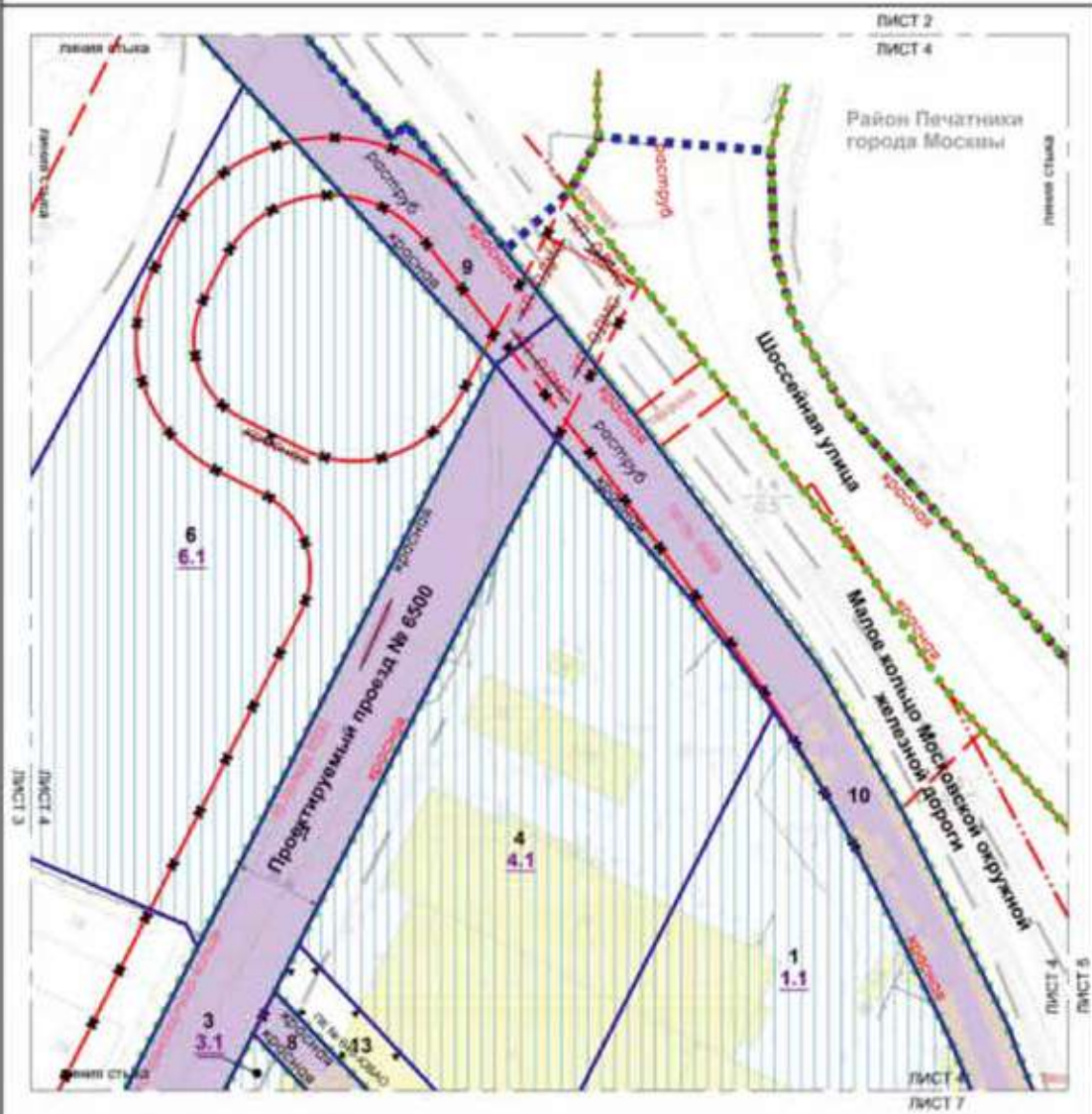
- освоение территории в установленном законом порядке

Линии градостроительного регулирования:

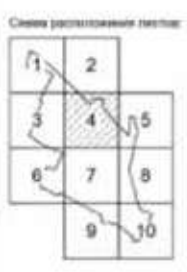
Существующие:

- границы технических зон метрополитана

Масштаб 1:2000
 Район Печатники
 города Москвы
 Лист 4 из 10



УСЛОВНЫЕ ОБОЗНАЧЕНИЯ



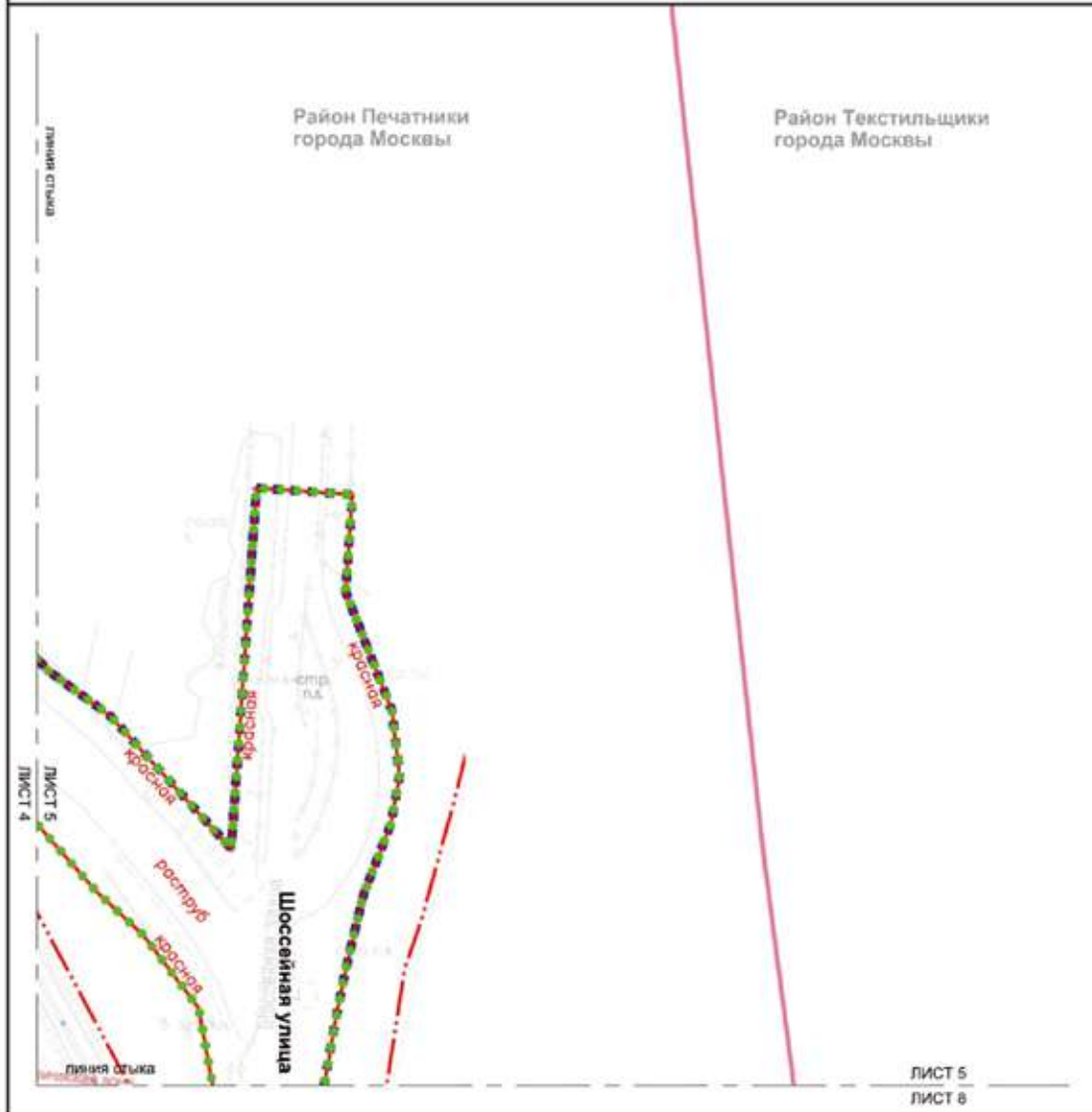
- Границы:**
- ■ ■ ■ подлинии границ планировки территории
 - ● ● ● существующая и планируемая структура планировочной структуры
 - — — — — участки территории
 - — — — — зон планировочного размещения объектов капитального строительства
- Зоны планировочного размещения:**
- линейных объектов транспортной инфраструктуры
 - объекты капитального строительства
- 4**
4.1
- номер участка территории
 номер зоны планировочного размещения объекта капитального строительства
- Застройка**
- застроенные территории и установленные законом города

- Линии градостроительного регулирования:**
- Существующие:**
- красные линии улицы дорожной сети
 - границы территории зон инженерной коммуникации и озеленения
 - границы территории зон метрополитена
 - границы полос отвода железных дорог
- Отмеченные:**
- красные линии улицы дорожной сети
 - красные линии объектов дорожно-человеческого строительства
- Установленные:**
- красные линии улицы дорожной сети
 - границы объектов природного комплекса города Москвы

Масштаб 1:2000

Район Печатники города Москвы
Район Текстильщики города Москвы

Лист 5 из 10



УСЛОВНЫЕ ОБОЗНАЧЕНИЯ:

Границы:

- ■ ■ ■ подлента проекта планировки территории района города Москвы
- — — — существующая и планируемая элементы планировочной структуры

Линия градостроительного регулирования:

Существующие:

- — — — красные линии улично-дорожной сети
- — — — границы полос отвода железных дорог
- — — — границы технических зон инженерных коммуникаций и сооружений

Схема расположения листов:



Масштаб 1:2000
 Район Печатники
 города Москвы
 Лист 6 из 10

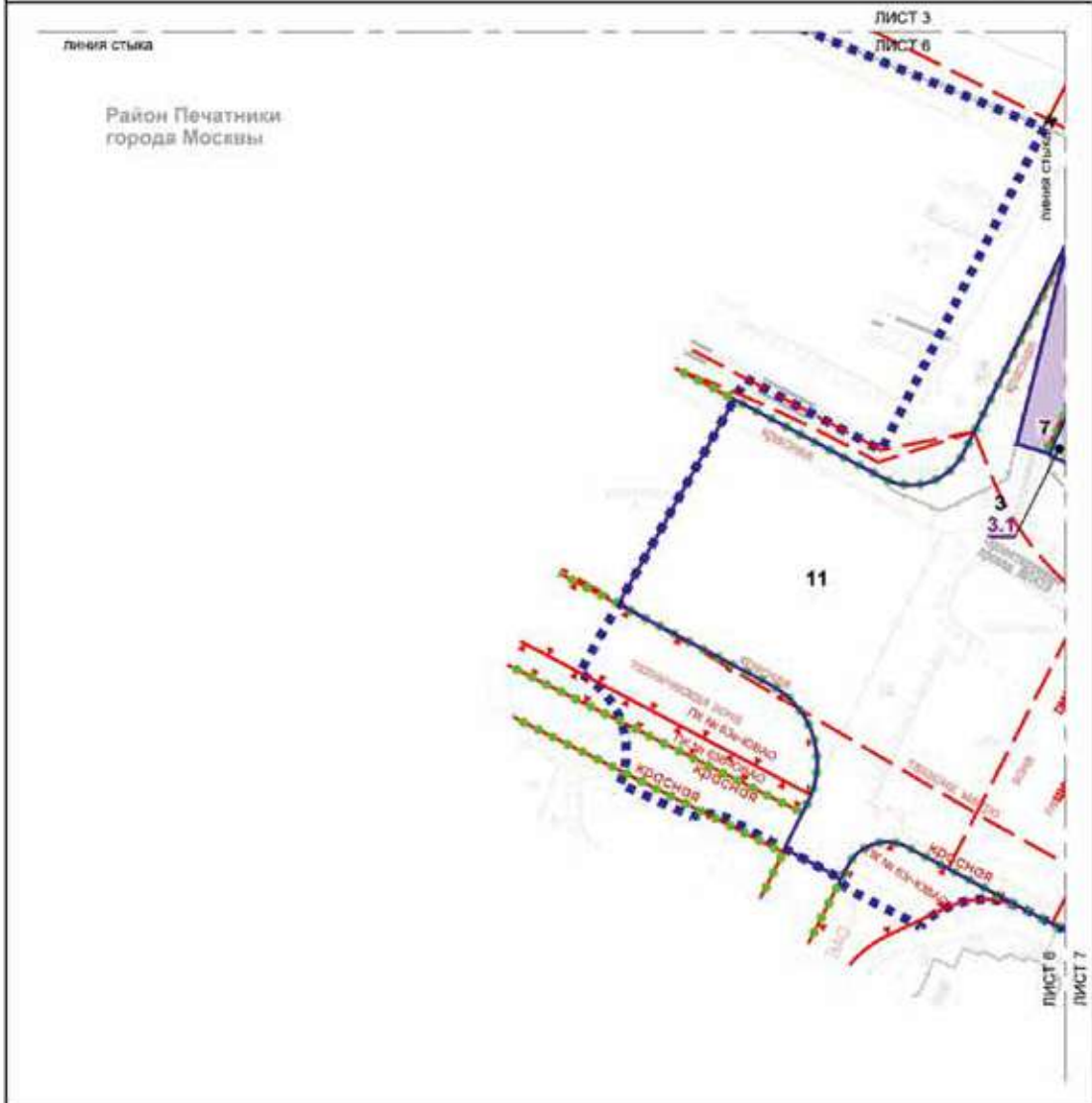
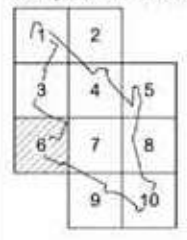


Схема расположения листов:



УСЛОВНЫЕ ОБОЗНАЧЕНИЯ:

- Границы:**
- ■ ■ ■ подготовка проекта планировки территории
 - ● ● ● существующие и планируемые элементы планировочной структуры
 - участок территории
 - зона планируемого размещения объектов капитального строительства
- Зоны планируемого размещения:**
- личная объектов транспортной инфраструктуры
 - объект капитального строительства
- 3** номер участка территории
- 3.1** номер зоны планируемого размещения объекта капитального строительства
- Застройка:**
- освобождение территории в установленном законом порядке

Линии градостроительного регулирования:

- Существующие:**
- красные линии улично-дорожной сети
 - границы технических зон и окрестных коммуникаций и сооружений
 - границы технических зон метрополитена
 - границы объектов природного комплекса города Москвы
 - границы зон выкупных земельных территорий
- Отмечены:**
- красные линии улично-дорожной сети

Масштаб 1:2000
 Район Печатники
 города Москвы
 Лист 7 из 10



УСЛОВНЫЕ ОБОЗНАЧЕНИЯ:

Схема расположения листов:

1	2
3	4
6	7
9	10

Границы:

- границы приема территории существующей и планируемой элементов планировочной структуры
- участки территории
- зон планируемого размещения объектов капитального строительства

Зоны планируемого размещения:

- линейных объектов транспортной инфраструктуры
- объектов капитального строительства

2 номер участка территории

2.1 номер зоны планируемого размещения объектов капитального строительства

Застройка

- освобождение территории и установление зонного порядка

Линии градостроительного регулирования:

Существующие:

- красные линии улицы дорожной сети
- границы территории зон исторического
- границы полос отвода железных дорог
- границы зон внутренних транспортных перевозок

Устанавливаемые:

- красные линии улицы дорожной сети
- границы территории зон исторического значения и сооружений

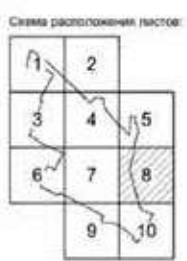
Устанавливаемые:

- красные линии улицы дорожной сети
- границы объектов природного комплекса города Москвы

Масштаб 1:2000

Район Печатники города Москвы
Район Текстильщики города Москвы

Лист 8 из 10



- УСЛОВНЫЕ ОБОЗНАЧЕНИЯ:**
- Границы:**
- подготовки проекта планировки территории
 - районе города Москвы
 - существующих и планируемых элементов планировочной структуры
 - участков территории
 - зон планируемого размещения объектов капитального строительства
- Зоны планируемого размещения:**
- линейных объектов транспортной инфраструктуры
 - объекта капитального строительства
- 5**
5.1
- номер участка территории
номер зоны планируемого размещения объекта капитального строительства

- Застройки:**
- освобождение территории в установленном законом порядке
- Линии градостроительного регулирования:**
- Существующие:**
- красные линии улично-дорожной сети
 - границы технических зон инженерных коммуникаций и сооружений
 - границы технических зон метрополитана
 - границы полос отвода железных дорог
 - границы зон выделенных пешеходных переходов
- Отменяемые:**
- красные линии улично-дорожной сети
 - границы технических зон инженерных коммуникаций и сооружений
- Устанавливаемые:**
- красные линии улично-дорожной сети

Масштаб 1:2000

Район Печатники
города Москвы

Лист 9 из 10

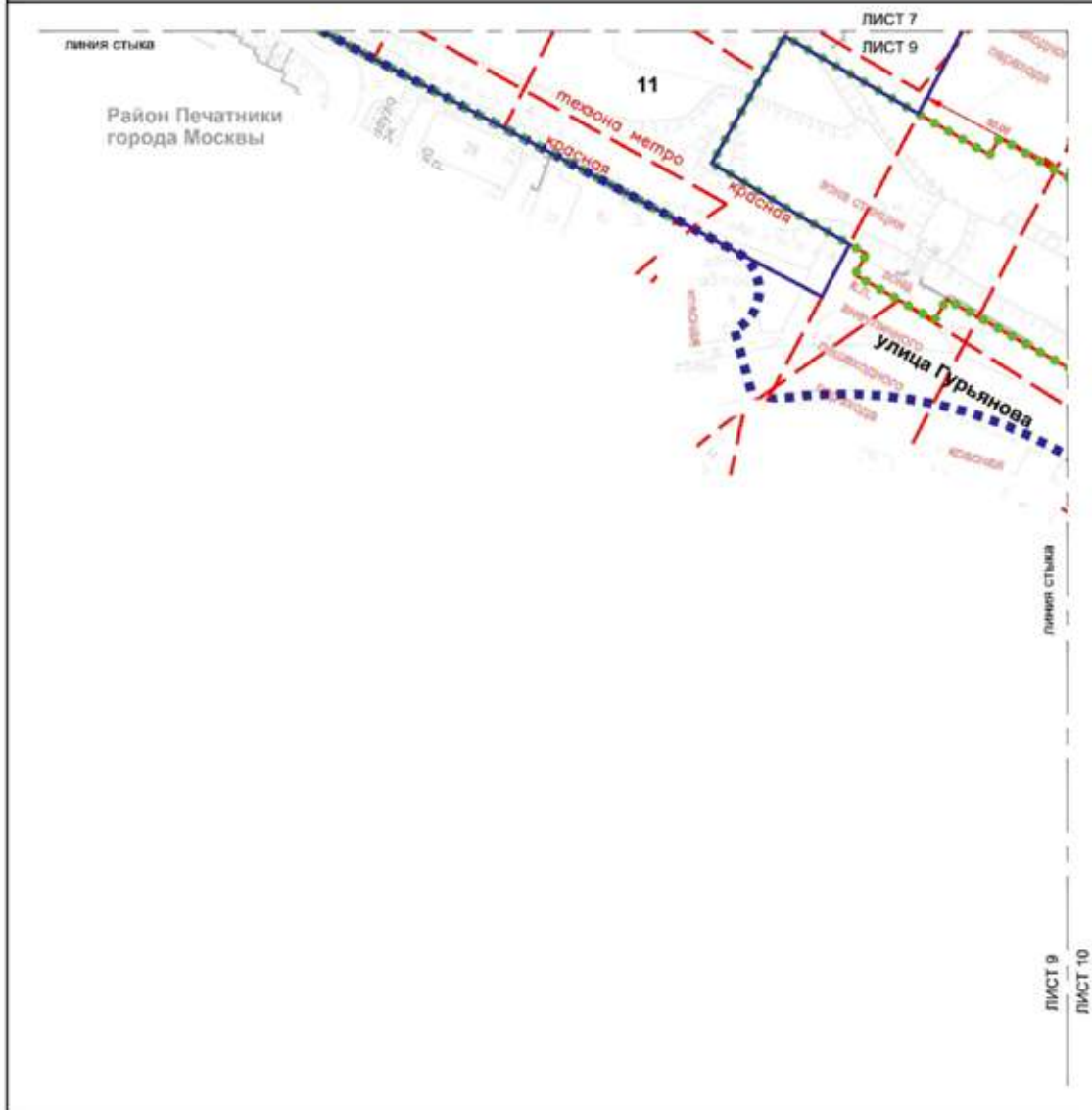


Схема расположения листов:



УСЛОВНЫЕ ОБОЗНАЧЕНИЯ:

Границы:

- ■ ■ ■ ■ подготовка проекта планировки территории
- ● ● ● ● существующих и планируемых элементов планировочной структуры
- — — — — участков территории

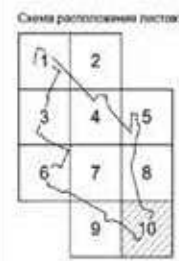
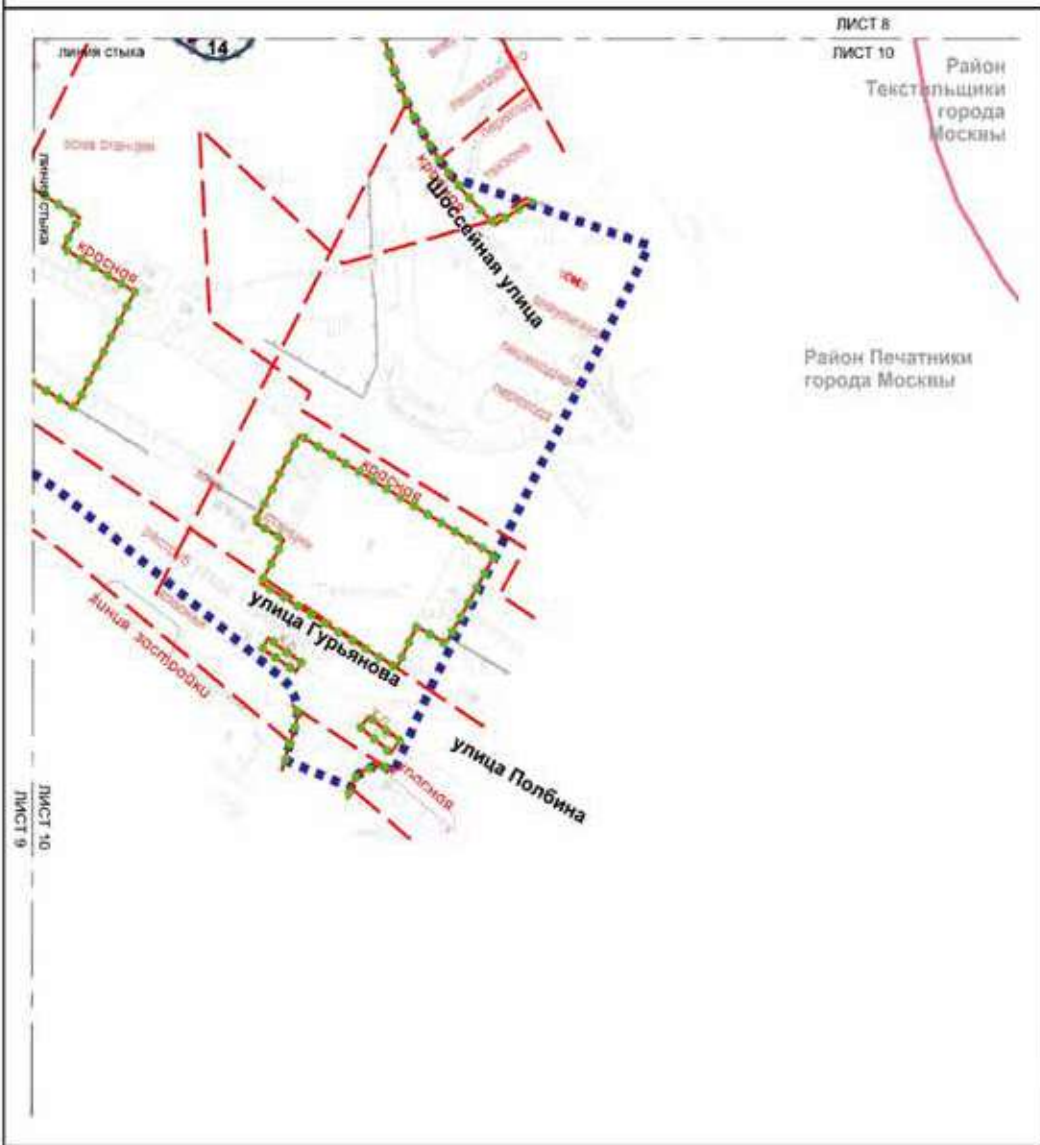
11 номер участка территории

Линии градостроительного регулирования:

Существующие:

- — — — — красные линии улично-дорожной сети
- — — — — границы технических зон метрополитена
- — — — — границы зон внеуличных пешеходных переходов
- — — — — границы технических зон инженерных коммуникаций и сооружений

Масштаб 1:2000
 Район Печатники города Москвы
 Район Текстильщики города Москвы
 Лист 10 из 10



- УСЛОВНЫЕ ОБОЗНАЧЕНИЯ:**
- Границы:
- ■ ■ ■ подготовка проекта планировки территории района города Москвы
 - ■ ■ ■ существующие и планируемые элементы планировочной структуры
 - — — — — участок территории
- 14** номер участка территории

- Линии градостроительного регулирования:**
- Существующие:**
- — — — — границы линии улично-дорожной сети
 - — — — — границы технических зон инженерных коммуникаций и сооружений
 - — — — — границы технических зон метрополитена
 - — — — — границы зон выделенных пешеходных переходов
 - — — — — границы линии застройки
- Ограничиваемые:**
- — — — — границы технических зон инженерных коммуникаций и сооружений



ВЕСТНИК МОСКВЫ

Июль 2024 года | Спецвыпуск № 28

Учредитель: Департамент средств массовой информации
и рекламы города Москвы
Издатель: АО «Редакция газеты «Вечерняя Москва»
Главный редактор: Тарапата Юлия Александровна
Зам. главного редактора: Трухачев Александр Викторович
Ответственный секретарь: Акульшин Павел Александрович
Адрес редакции: 127015, Москва, Бумажный пр-д, 14, стр. 2
Тел. (499) 557-04-24, доб. 450
E-mail: vestnikmoscow@vmdaily.ru

Выпуск осуществлен при финансовой поддержке Департамента
средств массовой информации и рекламы города Москвы

Журнал зарегистрирован Федеральной службой по надзору в сфере
связи, информационный технологий и массовых коммуникаций.
Свидетельство ПИ № ФС 77-81024 от 30.04.2021. Территория
распространения: Российская Федерация. Цена свободная

Подписной индекс по каталогу
АО «Почта России» (подписной индекс **ПС085**);
в ГК «Урал-Пресс» (подписной индекс **014765**)

Периодичность издания: минимально 6 раз в месяц
Электронная версия журнала на сайте: vestnikmoscow.mos.ru

Подписано в печать: 26.07.2024
Дата выхода в свет: 30.07.2024

Отпечатано: ОАО «Подольская фабрика офсетной печати»,
142100, Московская обл., г. Подольск, Революционный пр-т, 80/42
Тираж 1700 экз.
Заказ №