



ВЕСТНИК МОСКВЫ

ISSN 2713-0592

Декабрь 2024

Специальный выпуск № 49 том 2



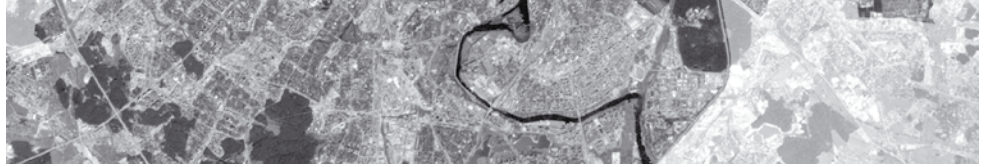
ВЕСТНИК МОСКВЫ

Декабрь 2024 года | Спецвыпуск № 49 том 2

Постановления Правительства Москвы

О внесении изменений в постановление Правительства Москвы от 23 сентября 2022 г. № 2069-ПП от 11.12.24 № 2904-ПП	2
Об утверждении проекта планировки территории линейного объекта – кабельно-воздушная линия напряжением 220 кВ «Бескудниково-Бутырки № 3» на участке от электрической подстанции «Бескудниково» до Сигнального проезда от 11.12.24 № 2905-ПП	194
О внесении изменений в постановление Правительства Москвы от 28 марта 2017 г. № 120-ПП от 12.12.24 № 2906-ПП	235
Об утверждении проекта планировки территории линейного объекта – пешеходный мост над проектируемым проездом № 1439 в районе Очаково-Матвеевское города Москвы от 12.12.24 № 2907-ПП	239
О внесении изменений в постановление Правительства Москвы от 28 марта 2017 г. № 120-ПП от 13.12.24 № 2913-ПП	275
О внесении изменений в постановление Правительства Москвы от 28 марта 2017 г. № 120-ПП от 13.12.24 № 2914-ПП	280
О внесении изменений в постановление Правительства Москвы от 28 марта 2017 г. № 120-ПП от 13.12.24 № 2915-ПП	283
О внесении изменений в постановление Правительства Москвы от 28 марта 2017 г. № 120-ПП от 13.12.24 № 2920-ПП	292

Постановления Правительства Москвы



О внесении изменений в постановление Правительства Москвы от 23 сентября 2022 г. № 2069-ПП

Постановление Правительства Москвы от 11 декабря 2024 года № 2904-ПП

В соответствии с частью 22 статьи 45 Градостроительного кодекса Российской Федерации, Законом города Москвы от 25 июня 2008 г. № 28 «Градостроительный кодекс города Москвы» **Правительство Москвы постановляет:**

1. Внести изменения в постановление Правительства Москвы от 23 сентября 2022 г. № 2069-ПП «Об утверждении проекта планировки территории линейного объекта участка улично-дорожной сети – участок МКАД от шоссе Энтузиастов до улицы Молдагуловой»:

1.1. В пункте 7 постановления слова «Бочкарева А.Ю.» заменить словами «Ефимова В.В.».

1.2. Раздел 1.1.2 приложения 1 к постановлению признать утратившим силу.

1.3. Приложение 1 к постановлению дополнить разделом 1.1(1) в редакции согласно приложению 1 к настоящему постановлению.

1.4. Приложение 1 к постановлению дополнить разделом 1.2(1) в редакции согласно приложению 2 к настоящему постановлению.

1.5. Приложение 1 к постановлению дополнить разделом 1.3(1) в редакции согласно приложению 3 к настоящему постановлению.

1.6. Приложение 1 к постановлению дополнить разделом 1.4(1) в редакции согласно приложению 4 к настоящему постановлению.

1.7. Раздел 2.1 приложения 1 к постановлению дополнить таблицей «Основные характеристики и назначение планируемых для размещения линейных объектов (1)» в редакции согласно приложению 5 к настоящему постановлению.

1.8. Раздел 2.3 приложения 1 к постановлению признать утратившим силу.

1.9. Приложение 1 к постановлению дополнить разделом 2.3(1) в редакции согласно приложению 6 к настоящему постановлению.

1.10. Раздел 2.4 приложения 1 к постановлению признать утратившим силу.

1.11. Приложение 1 к постановлению дополнить разделом 2.4(1) в редакции согласно приложению 7 к настоящему постановлению.

1.12. Дефис шестой раздела 2.8 приложения 1 к постановлению изложить в следующей редакции:

«– установка шумозащитного экрана для защиты проектируемых зон отдыха и детских площадок вдоль МКАД (вдоль бокового проезда от улицы Некрасова до съезда на шоссе Энтузиастов) общей протяженностью около 800 м, высотой не менее 6 м;».

1.13. Раздел 2.10 приложения 1 к постановлению признать утратившим силу.

1.14. Приложение 1 к постановлению дополнить разделом 2.10(1) в редакции согласно приложению 8 к настоящему постановлению.

1.15. Раздел 2.11 приложения 1 к постановлению признать утратившим силу.

1.16. Приложение 1 к постановлению дополнить разделом 2.11(1) в редакции согласно приложению 9 к настоящему постановлению.

1.17. Название чертежа «Чертеж межевания территории» раздела 3.1 приложения 1 к постановлению изложить в следующей редакции:

«3.1.1. Чертеж межевания территории».

1.18. Приложение 1 к постановлению дополнить разделом 3.1.2 в редакции согласно приложению 10 к настоящему постановлению.

1.19. Строки с условным номером образуемого земельного участка на чертеже 1, 3, 4, 5, 6, 7, 10, 14, 15, 16, 17, 18, 1мо, 2мо, 6мо, 7мо, 9мо, 10мо, 11мо, 12мо, 13мо, 14мо, 15мо, 16мо, 17мо, 18мо, 19мо, 20мо, 21мо раздела 3.2.1 приложения 1 к постановлению признать утратившими силу.

1.20. Приложение 1 к постановлению дополнить разделом 3.2(1).1 в редакции согласно приложению 11 к настоящему постановлению.

1.21. Раздел 3.2.2 приложения 1 к постановлению признать утратившим силу.

1.22. Приложение 1 к постановлению дополнить разделом 3.2.2(1) в редакции согласно приложению 12 к настоящему постановлению.

1.23. Раздел 3.2.3 приложения 1 к постановлению признать утратившим силу.

1.24. Приложение 1 к постановлению дополнить разделом 3.2.3(1) в редакции согласно приложению 13 к настоящему постановлению.

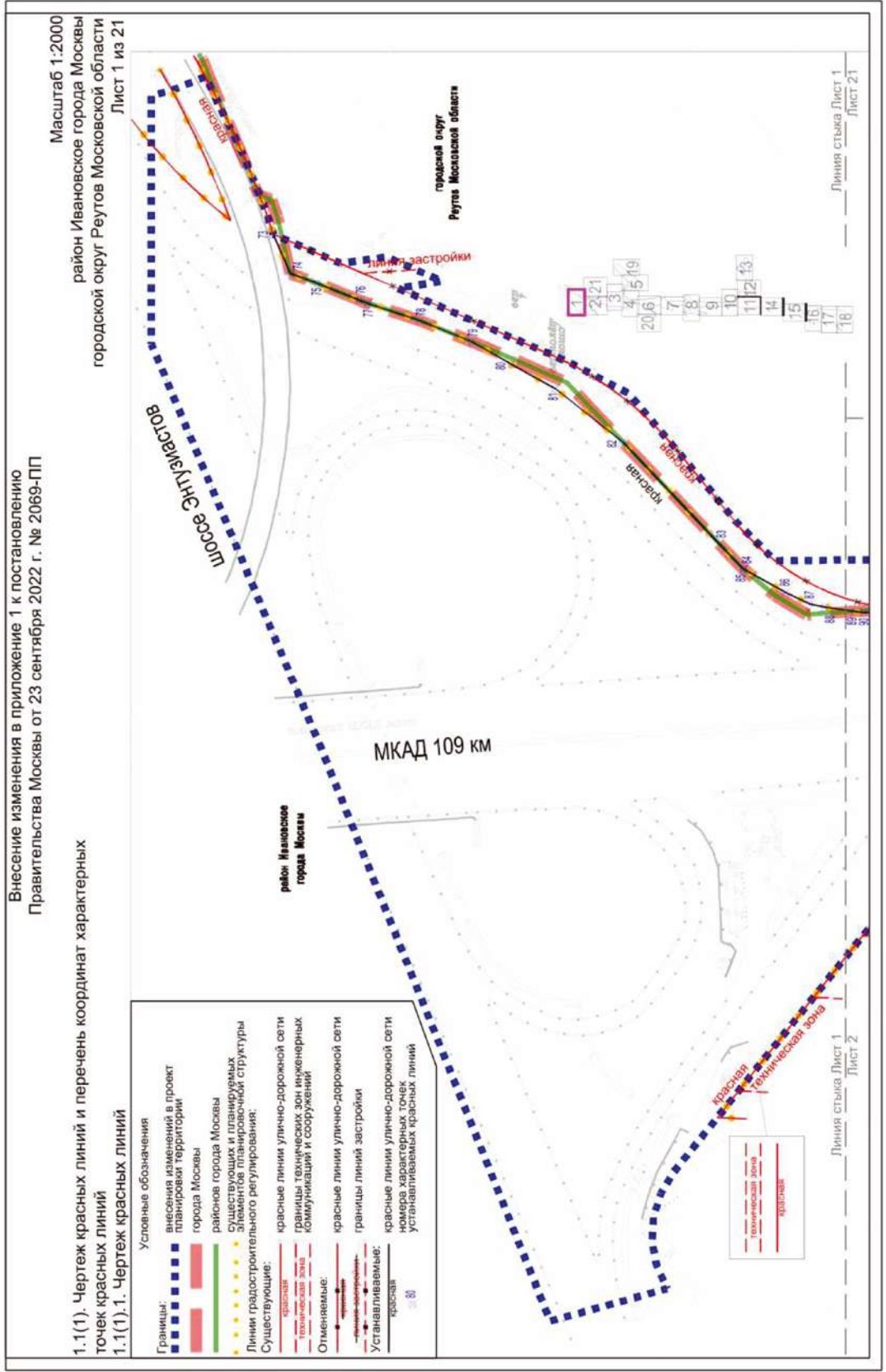
1.25. Раздел 3.2.4 приложения 1 к постановлению признать утратившим силу.

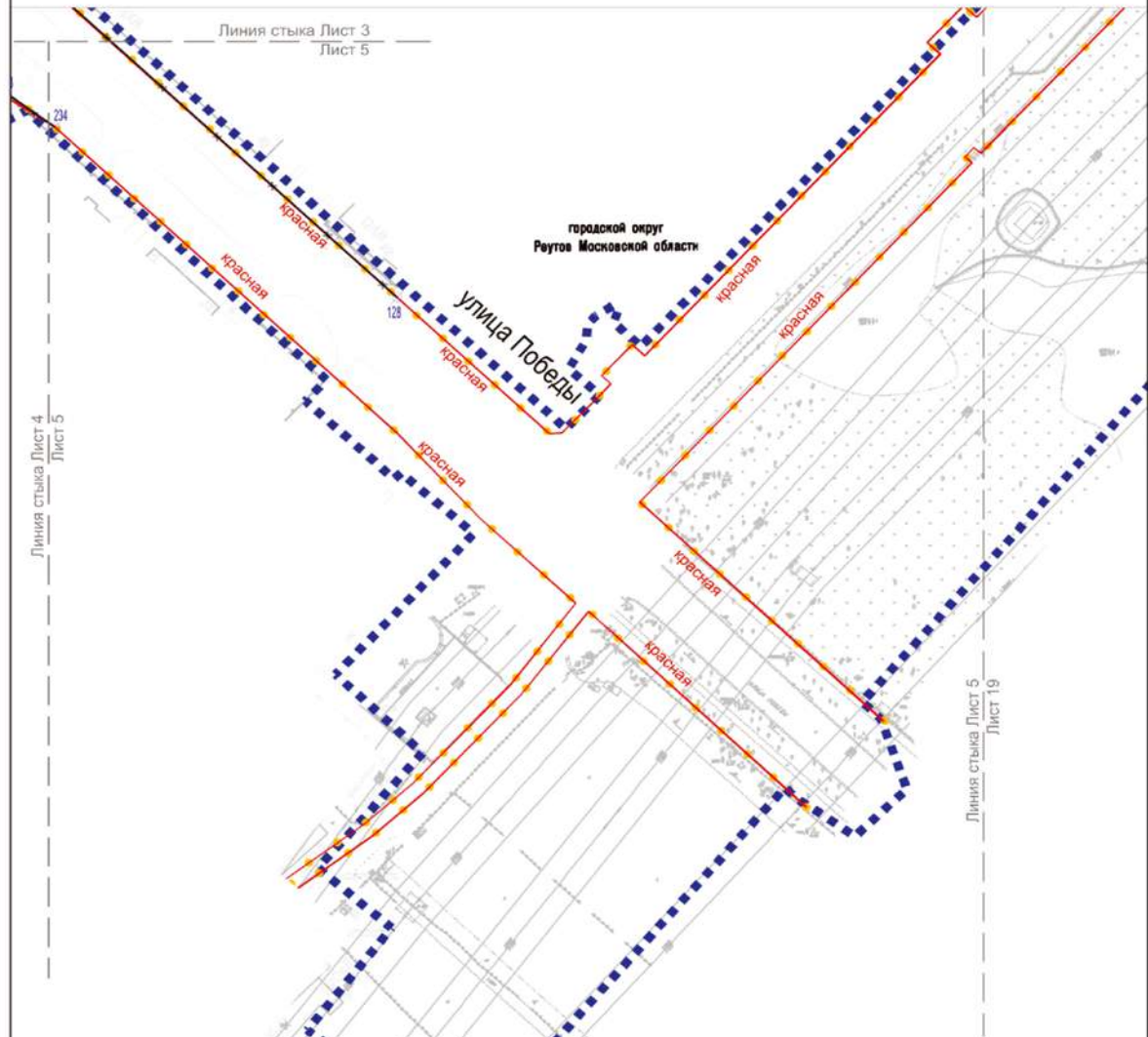
1.26. Приложение 1 к постановлению дополнить разделом 3.2.5 в редакции согласно приложению 14 к настоящему постановлению.

2. Контроль за выполнением настоящего постановления возложить на заместителя Мэра Москвы в Правительстве Москвы по вопросам градостроительной политики и строительства Ефимова В.В.

Мэр Москвы **С.С.Собянин**

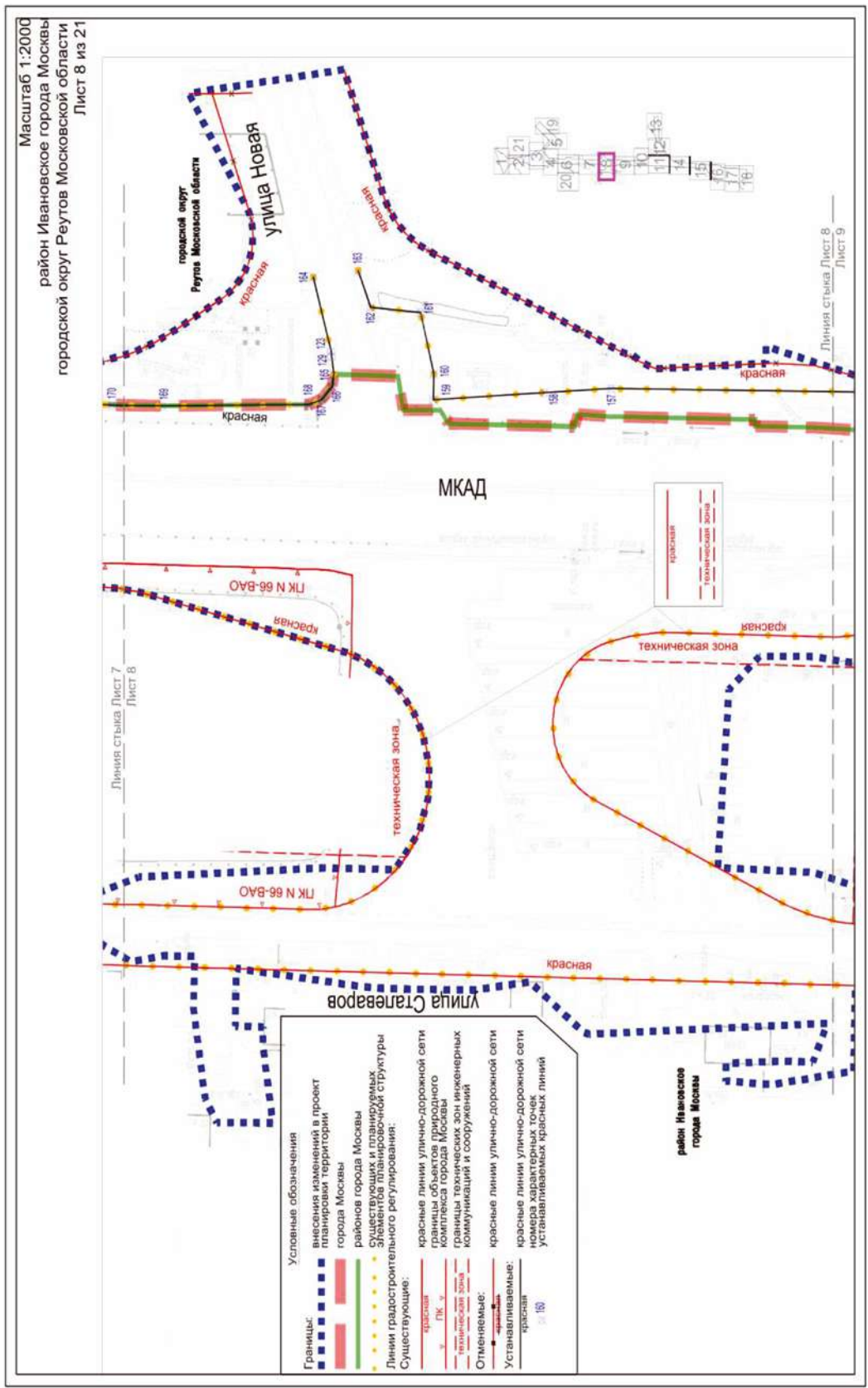
Приложение 1
к постановлению Правительства Москвы
от 11 декабря 2024 г. № 2904-ПП

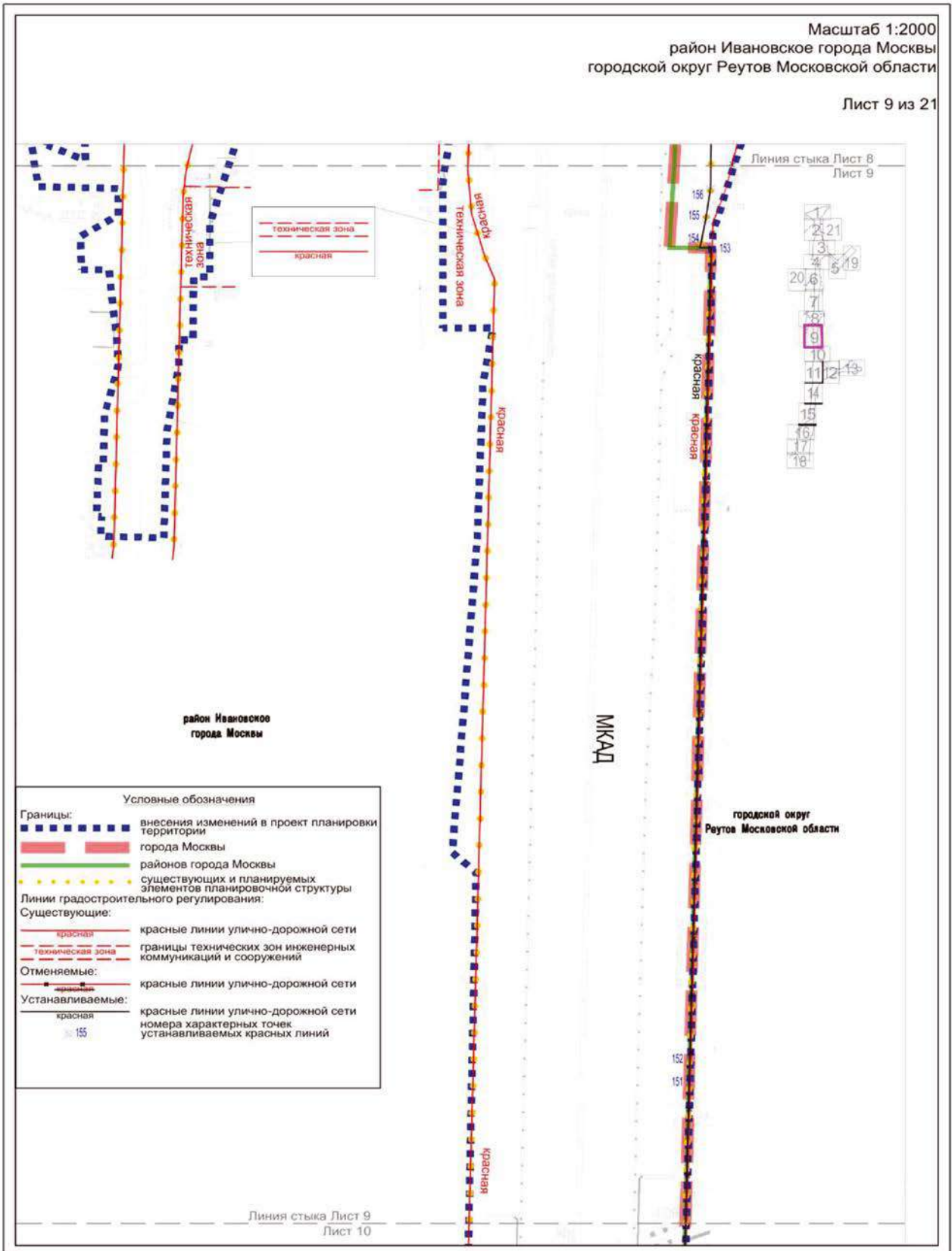




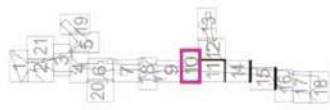
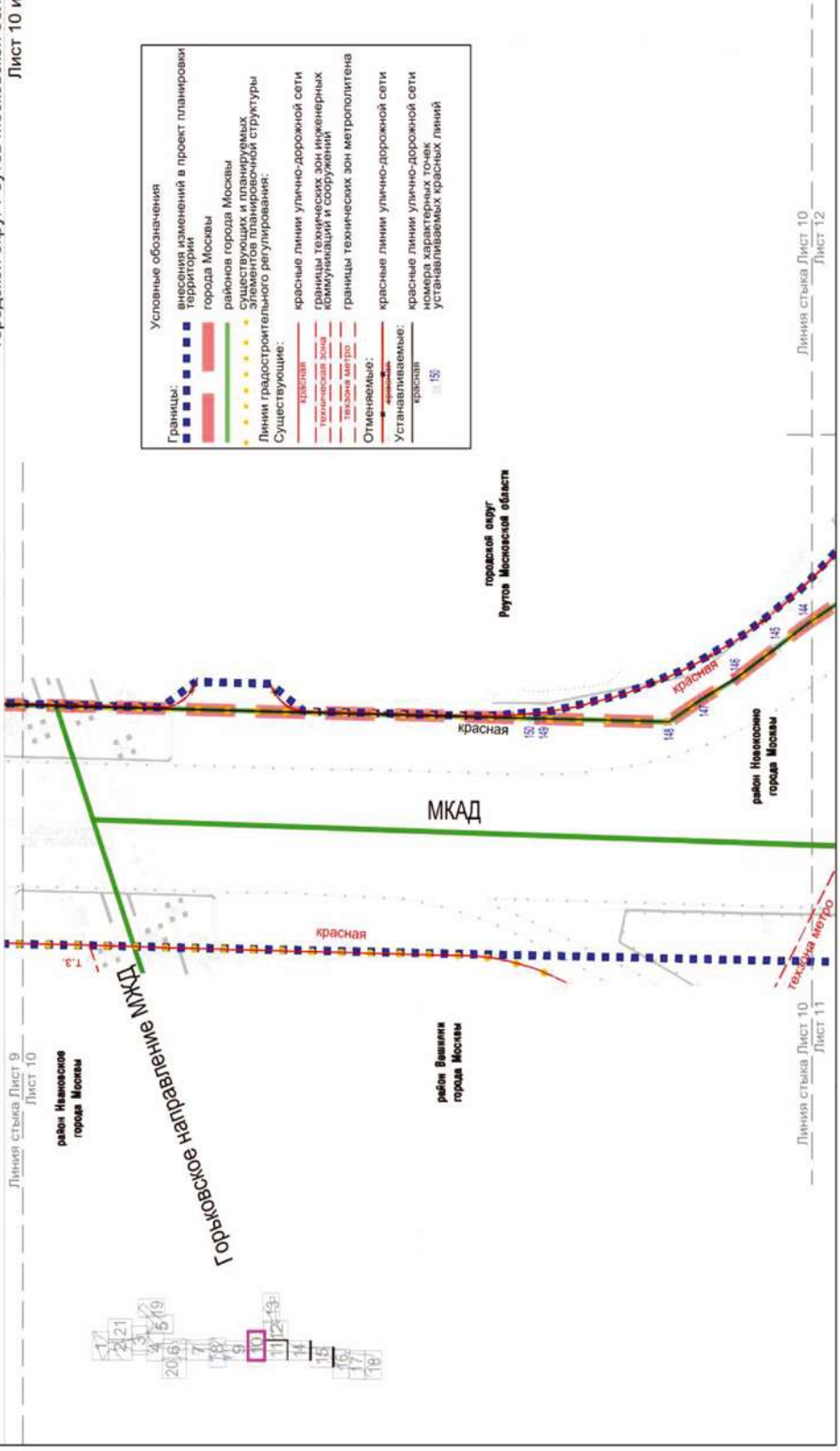
1	
2	21
3	
4	
5	9
6	
7	
8	
9	
10	
11	12 13
14	
15	
16	
17	
18	

Условные обозначения	
Границы:	
	внесения изменений в проект планировки территории
	существующих и планируемых элементов планировочной структуры
Линии градостроительного регулирования:	
	Существующие: красные линии улично-дорожной сети
	Отменяемые: красные линии улично-дорожной сети
	Устанавливаемые: красные линии улично-дорожной сети
	красная номера характерных точек устанавливаемых красных линий






Масштаб 1:2000
 район Ивановское города Москвы
 район Вешняки города Москвы
 район Новоосино города Москвы
 городской округ Реутов Московской области
 Лист 10 из 21



Масштаб 1:2000
район Новокосино города Москвы
городской округ Реутов Московской области

Лист 12 из 21



Масштаб 1:2000
 район Новокосино города Москвы
 городской округ Реутов Московской области
 Лист 13 из 21

Условные обозначения

Границы:

- внесения изменений в проект планировки территории
- города Москвы
- района города Москвы
- Существующих и планируемых элементов планировочной структуры

Линии градостроительного регулирования:

Существующие:

- красные линии улично-дорожной сети
- границы объектов природного комплекса города Москвы
- границы зон транспортных сооружений

Проектируемые:

- красная линия метро
- красная линия пешеходного перехода

Отменяемые:

- красные линии улично-дорожной сети
- границы зон внеуличных пешеходных переходов
- красная линия пешеходного перехода
- красная линия метро
- красная линия пешеходного перехода

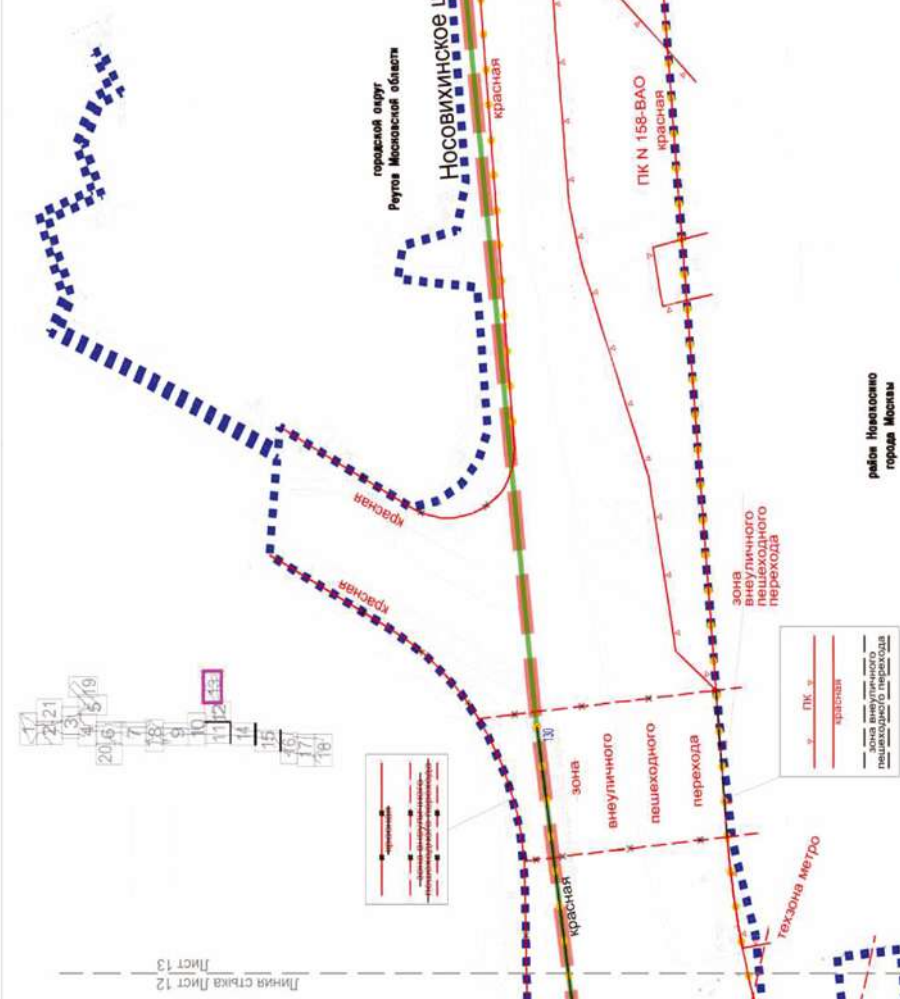
Устанавливаемые:

- красная линия пешеходного перехода
- красная линия метро

Исключаемые:

- красная линия пешеходного перехода
- красная линия метро

Исключаемые точки устанавливаемых красных линий



Линия стыка Лист 12
 Лист 13


Масштаб 1:2000
 район Вешняки города Москвы
 район Новокосино города Москвы
 Лист 14 из 21

Линия стыка Лист 11
 Лист 14

Условные обозначения	
Границы:	
	внесения изменений в проект планировки территории
	районов города Москвы
	существующих и планируемых элементов планировочной структуры
Линии градостроительного регулирования:	
Существующие:	
	красная линии улично-дорожной сети
	границы объектов природного комплекса города Москвы
	границы технических зон инженерных коммуникаций и сооружений



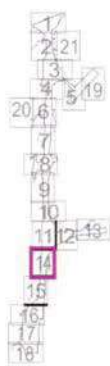
район Новокосино
 города Москвы



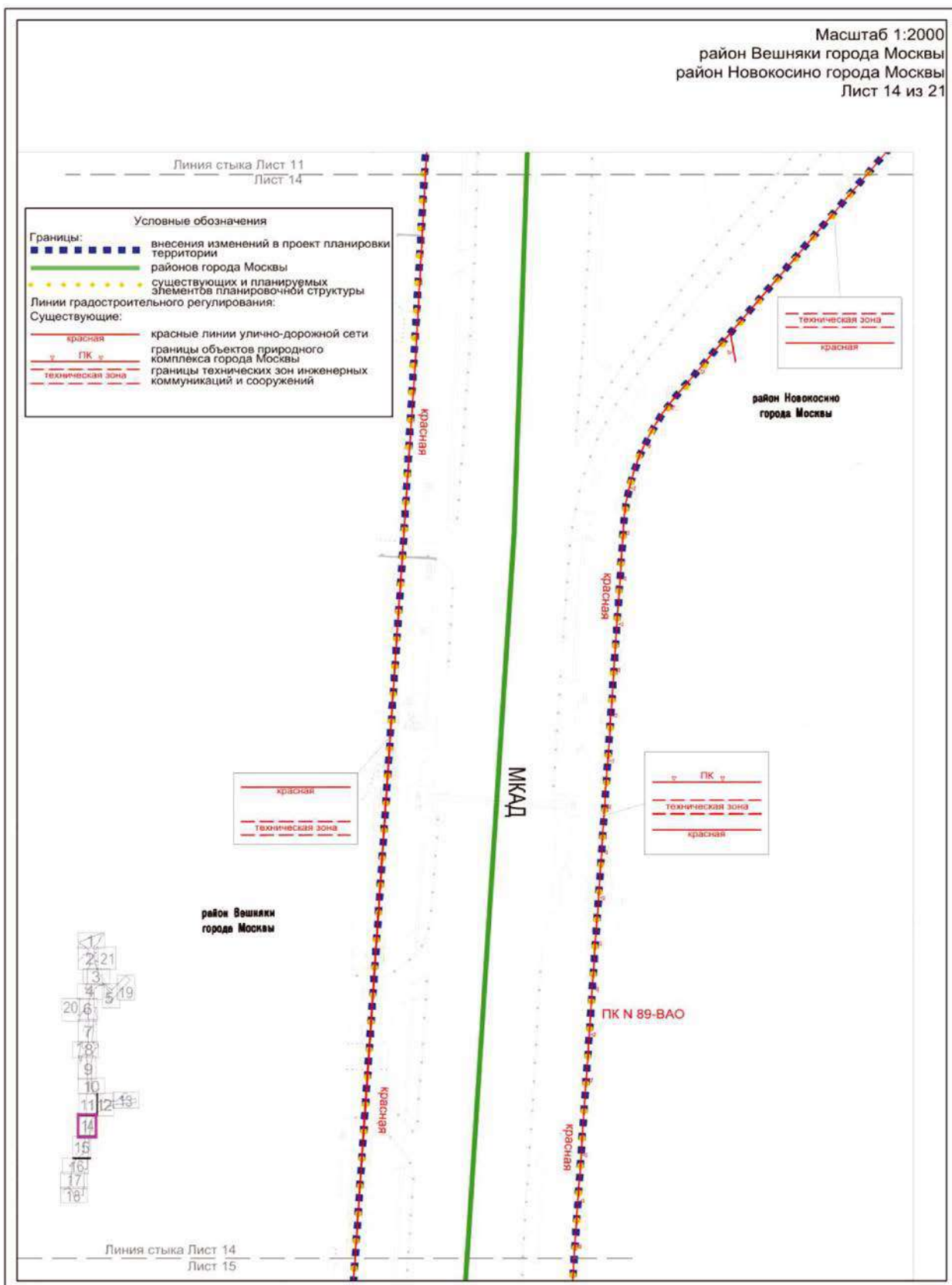
район Вешняки
 города Москвы



ПК N 89-BAO



Линия стыка Лист 14
 Лист 15



городской округ
 Реутов Московской области



Линия стыка Лист 5
 Лист 19

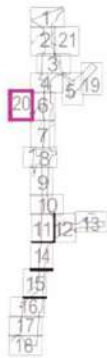
1
2, 21
3
4, 5
20, 6
7
8
9
10
11, 12, 13
14
15
16
17
18

Условные обозначения	
Границы:	
■ ■ ■ ■ ■ ■ ■ ■ ■ ■	внесения изменений в проект планировки территории
● ● ● ● ● ● ● ● ● ●	существующих и планируемых элементов планировочной структуры
Линии градостроительного регулирования:	
Существующие:	
— красная	красные линии улично-дорожной сети


Масштаб 1:2000
район Ивановское города Москвы

Лист 20 из 21

Лист 4
Лист 20



Условные обозначения	
Границы:	
■ ■ ■ ■ ■ ■ ■ ■ ■ ■	внесения изменений в проект планировки территории
— — — — — — — — — —	Линии градостроительного регулирования:
Существующие:	
— ПК —	границы объектов природного комплекса города Москвы
— — — — — — — — — —	границы линий застройки



Линия стыка Лист 20
Лист 6

Лист 20
Лист 7

1.1(1).2. Перечень координат характерных точек красных линий**Координаты точек в системе координат МСК-77**

№ точки	Координаты точек (система координат МСК-77, используемая для ведения Единого государственного реестра недвижимости)	
	X	Y
1	2	3
73	12311.12	21831.87
74	12304.08	21815.59
75	12292.91	21811.64
76	12275.26	21804.48
77	12271.73	21803.31
78	12250.18	21796.14
79	12228.50	21787.36
80	12212.13	21778.11
81	12193.98	21768.03
82	12165.88	21745.99
83	12129.53	21707.74
84	12115.63	21693.29
85	12115.51	21693.22
86	12098.21	21683.59
87	12088.00	21678.90
88	12081.82	21677.48
89	12069.38	21675.77
90	12065.41	21675.23
91	12041.65	21676.07
92	12034.97	21676.28
93	12015.43	21679.33
94	12015.43	21679.35
95	12015.55	21681.32
96	12010.51	21683.41
97	11994.73	21686.13
98	11976.03	21687.41
99	11975.85	21681.98
100	11934.01	21684.76
101	11908.09	21686.48
102	11880.22	21691.56
103	8691.62	22028.89
104	11230.88	21746.60
105	11232.36	21763.44
106	11253.41	21762.41
107	11254.25	21763.63

№ точки	Координаты точек (система координат МСК-77, используемая для ведения Единого государственного реестра недвижимости)	
	X	Y
1	2	3
108	11257.51	21764.90
109	11259.48	21781.24
110	11260.46	21789.29
111	11261.04	21792.35
112	11261.52	21795.76
113	11261.54	21808.75
114	11258.65	21853.71
115	11568.42	21771.29
116	11509.22	21818.92
117	11511.85	21825.77
118	11518.90	21829.01
119	11556.99	21830.46
120	11583.88	21828.06
121	11567.43	21851.65
122	11492.55	21852.02
123	9909.33	21667.20
124	11335.87	21848.64
125	11333.54	21848.72
126	11324.66	21856.09
127	11320.31	21856.68
128	11184.73	22000.00
129	9908.93	21665.10
130	8713.02	22179.98
131	8683.19	21969.42
132	8688.58	21891.84
133	8709.85	21835.68
134	8747.21	21797.04
135	8756.45	21788.47
136	8767.23	21777.49
137	8782.64	21762.09
138	8793.55	21747.24
139	8808.83	21728.30
140	8823.87	21711.67
141	8840.86	21700.09
142	8855.30	21686.87

№ точки	Координаты точек (система координат МСК-77, используемая для ведения Единого государственного реестра недвижимости)	
	X	Y
1	2	3
143	8869.79	21679.72
144	8885.81	21669.79
145	8897.39	21661.63
146	8914.07	21649.92
147	8927.41	21642.55
148	8941.64	21633.59
149	8993.81	21634.86
150	8997.23	21634.94
151	9269.47	21641.59
152	9280.22	21641.85
153	9643.61	21650.78
154	9643.62	21646.19
155	9656.36	21648.51
156	9670.02	21650.45
157	9781.59	21651.87
158	9812.04	21650.21
159	9862.66	21647.27
160	9862.44	21657.73
161	9868.44	21683.07
162	9891.22	21685.19
163	9897.02	21700.30
164	9917.31	21697.66
165	9908.08	21657.72
166	9908.75	21652.81
167	9913.75	21647.14
168	9919.42	21645.25
169	9986.14	21644.70
170	10009.05	21645.14
171	10031.84	21646.03
172	10055.75	21646.14
173	10164.77	21650.03
174	10235.43	21652.64
175	10261.35	21653.48
176	10264.68	21657.48
177	10373.40	21658.37
178	10438.15	21658.82
179	10537.34	21660.85
180	10578.04	21665.25

№ точки	Координаты точек (система координат МСК-77, используемая для ведения Единого государственного реестра недвижимости)	
	X	Y
1	2	3
181	10587.74	21666.30
182	10610.77	21667.71
183	10610.59	21675.05
184	10652.74	21676.10
185	10673.10	21679.19
186	10681.70	21699.01
187	10675.67	21702.03
188	10677.69	21707.13
189	10668.28	21712.59
190	10669.76	21716.14
191	10681.34	21710.12
192	10686.83	21709.12
193	10696.17	21705.43
194	10699.11	21700.88
195	10685.86	21676.92
196	10684.08	21674.32
197	10692.51	21673.58
198	10693.26	21668.90
199	10712.18	21667.04
200	10721.79	21668.32
201	10730.80	21668.19
202	10743.37	21668.22
203	10740.54	21673.78
204	10739.05	21678.24
205	10739.02	21678.32
206	10730.98	21698.86
207	10727.36	21699.08
208	10726.78	21704.74
209	10758.94	21704.95
210	10758.91	21702.08
211	10753.19	21698.99
212	10749.42	21693.87
213	10749.27	21689.73
214	10755.13	21678.72
215	10755.23	21678.64
216	10760.61	21674.10
217	10768.45	21671.24
218	10775.03	21670.57

№ точки	Координаты точек (система координат МСК-77, используемая для ведения Единого государственного реестра недвижимости)	
	X	Y
1	2	3
219	11099.02	21679.96
220	11156.86	21681.01
221	11171.12	21682.45
222	11185.57	21686.23
223	11196.05	21689.66
224	11196.06	21689.67
225	11201.85	21691.78
226	11207.52	21695.38

№ точки	Координаты точек (система координат МСК-77, используемая для ведения Единого государственного реестра недвижимости)	
	X	Y
1	2	3
227	11212.83	21699.10
228	11223.38	21709.63
229	11231.01	21719.18
230	11237.02	21728.90
231	11242.10	21741.60
232	11243.94	21745.40
233	11256.72	21869.01
234	11245.15	21884.80

Координаты точек в системе координат МСК-50

№ точки	Координаты точек (система координат МСК-50, используемая для ведения Единого государственного реестра недвижимости)	
	X	Y
1	2	3
73	471130.22	2210128.40
74	471123.40	2210112.02
75	471112.29	2210107.91
76	471094.74	2210100.50
77	471091.23	2210099.28
78	471069.78	2210091.81
79	471048.23	2210082.72
80	471032.00	2210073.23
81	471013.98	2210062.90
82	470986.20	2210040.47
83	470950.40	2210001.70
84	470936.71	2209987.05
85	470936.38	2209986.66
86	470919.22	2209976.79
87	470909.08	2209971.96
88	470902.92	2209970.45
89	470890.50	2209968.56
90	470886.74	2209968.28
91	470862.97	2209968.78
92	470856.29	2209968.90
93	470836.51	2209971.37
94	470836.51	2209971.39

№ точки	Координаты точек (система координат МСК-50, используемая для ведения Единого государственного реестра недвижимости)	
	X	Y
1	2	3
95	470836.60	2209973.35
96	470831.53	2209975.37
97	470815.72	2209977.87
98	470797.00	2209978.89
99	470796.90	2209973.45
100	470755.22	2209975.94
101	470729.53	2209976.97
102	470701.14	2209981.68
103	467508.22	2210274.04
104	470051.08	2210027.57
105	470052.33	2210044.44
106	470073.39	2210043.70
107	470074.21	2210044.94
108	470077.45	2210046.25
109	470079.20	2210062.61
110	470080.25	2210070.91
111	470080.60	2210073.74
112	470081.03	2210077.17
113	470080.86	2210090.15
114	470077.34	2210135.07
115	470388.24	2210057.02
116	470328.37	2210103.81

№ точки	Координаты точек (система координат МСК-50, используемая для ведения Единого государственного реестра недвижимости)	
	X	Y
1	2	3
117	470330.90	2210110.70
118	470337.91	2210114.03
119	470375.97	2210116.02
120	470403.14	2210114.53
121	470386.30	2210137.62
122	470311.39	2210137.03
123	468730.94	2209929.77
124	470154.62	2210131.08
125	470152.29	2210131.13
126	470143.31	2210138.38
127	470138.95	2210138.91
128	470001.53	2210280.53
129	468730.57	2209927.66
130	467527.49	2210425.42
131	467500.64	2210214.46
132	467507.13	2210136.96
133	467529.20	2210081.11
134	467567.10	2210043.00
135	467576.46	2210034.56
136	467587.40	2210023.74
137	467603.02	2210008.56
138	467614.14	2209993.86
139	467629.69	2209975.14
140	467644.97	2209958.73
141	467662.12	2209947.39
142	467676.75	2209934.37
143	467691.34	2209927.43
144	467707.50	2209917.73
145	467719.19	2209909.73
146	467736.04	2209898.26
147	467749.48	2209891.08
148	467763.83	2209882.32
149	467815.98	2209884.33
150	467819.40	2209884.46
151	468091.52	2209894.98
152	468102.27	2209895.38
153	468465.50	2209909.47
154	468465.58	2209904.85

№ точки	Координаты точек (система координат МСК-50, используемая для ведения Единого государственного реестра недвижимости)	
	X	Y
1	2	3
155	468478.05	2209907.30
156	468491.68	2209909.43
157	468603.38	2209912.47
158	468690.25	2209914.61
159	468684.55	2209909.02
160	468684.18	2209919.47
161	468689.82	2209944.90
162	468712.57	2209947.32
163	468718.18	2209962.58
164	468738.44	2209960.82
165	468729.76	2209920.75
166	468730.60	2209915.29
167	468735.68	2209909.78
168	468741.45	2209907.87
169	468808.09	2209908.26
170	468831.00	2209909.11
171	468853.77	2209910.32
172	468877.69	2209910.77
173	468986.63	2209916.12
174	469057.24	2209919.73
175	469083.15	2209920.94
176	469086.48	2209925.10
177	469195.12	2209927.42
178	469259.92	2209928.82
179	469359.01	2209932.23
180	469399.64	2209937.20
181	469409.33	2209938.38
182	469432.15	2209939.96
183	469431.86	2209947.29
184	469475.28	2209949.15
185	469494.31	2209952.31
186	469502.62	2209972.25
187	469496.56	2209975.19
188	469498.50	2209980.32
189	469489.01	2209985.64
190	469490.45	2209989.22
191	469502.11	2209983.36
192	469507.62	2209982.43

№ точки	Координаты точек (система координат МСК-50, используемая для ведения Единого государственного реестра недвижимости)	
	X	Y
1	2	3
193	469517.01	2209978.88
194	469520.01	2209974.37
195	469507.19	2209950.39
196	469505.35	2209947.59
197	469513.79	2209946.98
198	469514.61	2209942.30
199	469533.75	2209940.89
200	469543.34	2209942.31
201	469552.35	2209942.31
202	469564.73	2209942.33
203	469561.82	2209947.85
204	469560.23	2209952.37
205	469560.20	2209952.46
206	469551.90	2209972.80
207	469548.28	2209972.96
208	469547.63	2209978.62
209	469579.77	2209979.28
210	469579.78	2209976.41
211	469574.11	2209973.24
212	469570.41	2209968.07
213	469570.32	2209963.93

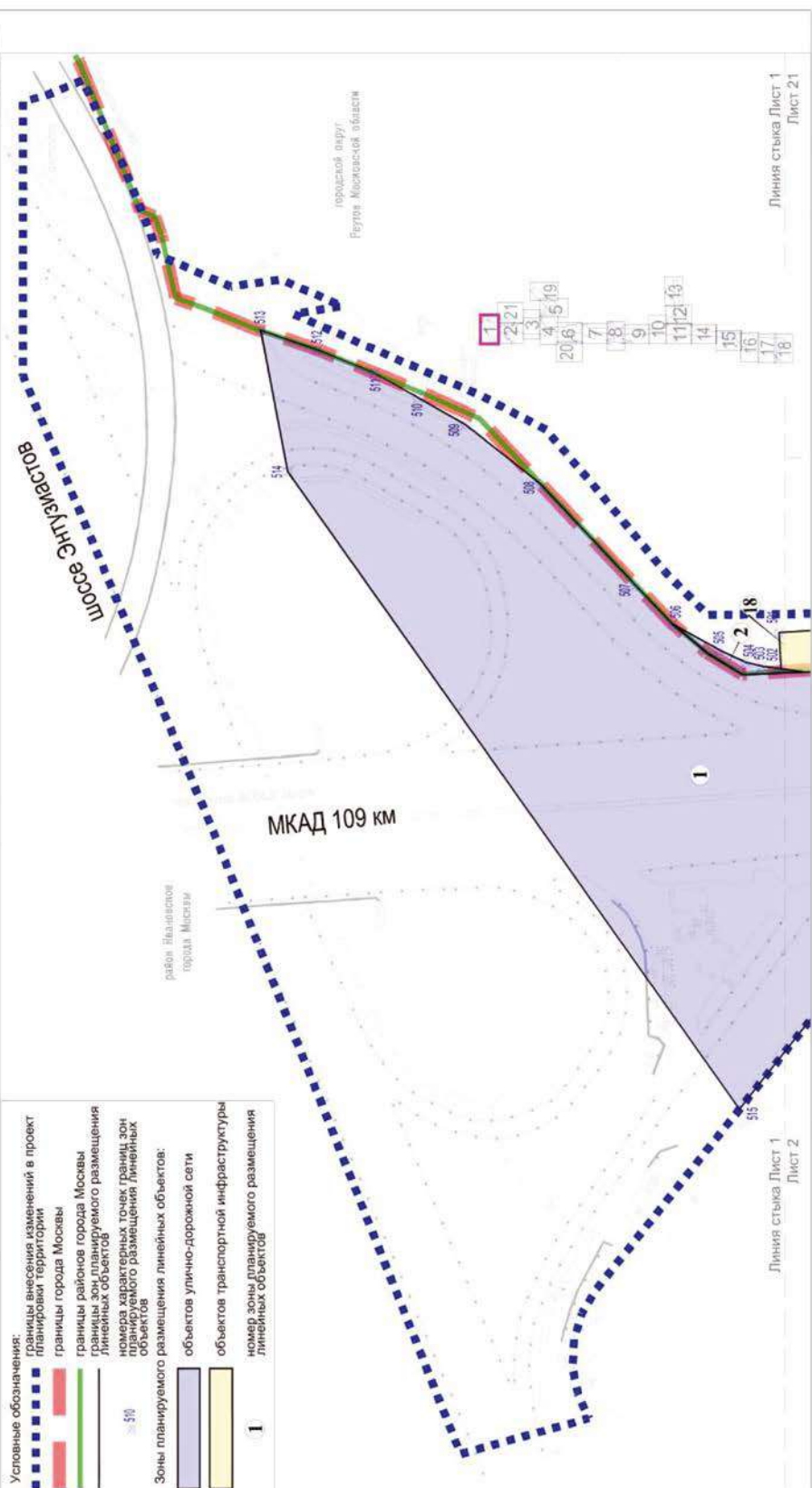
№ точки	Координаты точек (система координат МСК-50, используемая для ведения Единого государственного реестра недвижимости)	
	X	Y
1	2	3
214	469576.29	2209953.07
215	469576.34	2209953.00
216	469581.87	2209948.46
217	469589.76	2209945.71
218	469595.77	2209945.18
219	469920.17	2209959.08
220	469977.99	2209960.95
221	469992.23	2209962.59
222	470006.63	2209966.57
223	470016.93	2209970.11
224	470017.06	2209970.15
225	470022.82	2209972.35
226	470028.26	2209976.09
227	470033.70	2209979.83
228	470042.65	2209989.99
229	470051.59	2210000.16
230	470057.47	2210009.97
231	470062.37	2210022.73
232	470064.15	2210026.56
233	470075.19	2210150.34
234	470063.41	2210165.96

Внесение изменения в приложение 1 к постановлению
Правительства Москвы от 23 сентября 2022 г. № 2069-ПП

Масштаб 1:2000
район Ивановское города Москвы
городской округ Реутов Московской области
Лист 1 из 21

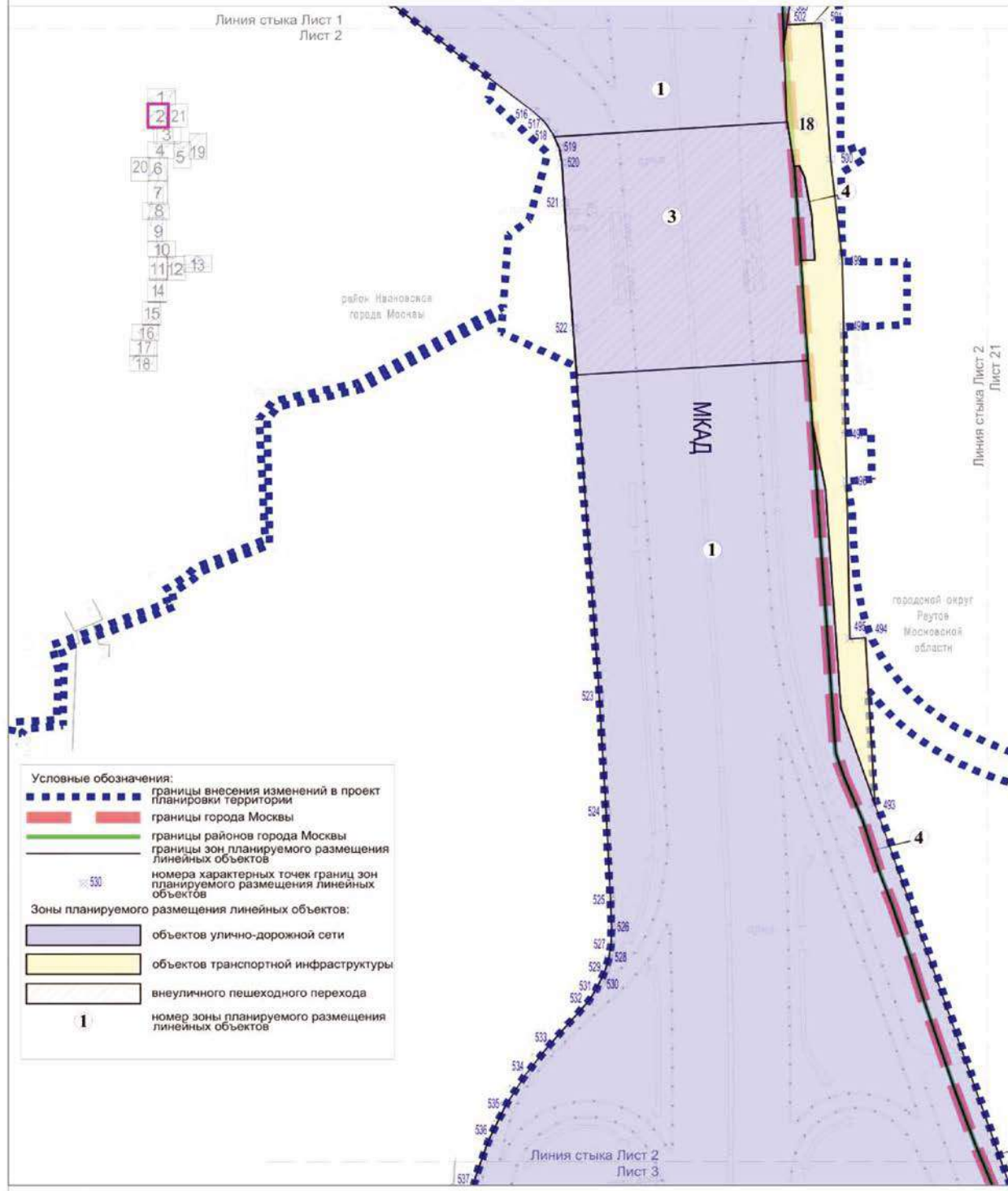
1.2(1). Чертеж границ зон планируемого размещения линейных объектов

	границы внешнего размещения в проект планируемой территории
	границы города Москвы
	границы районов города Москвы
	границы зон планируемого размещения линейных объектов
	номера характерных точек границ зон планируемого размещения линейных объектов
	Зоны планируемого размещения линейных объектов:
	объектов улично-дорожной сети
	объектов транспортной инфраструктуры
	номер зоны планируемого размещения линейных объектов

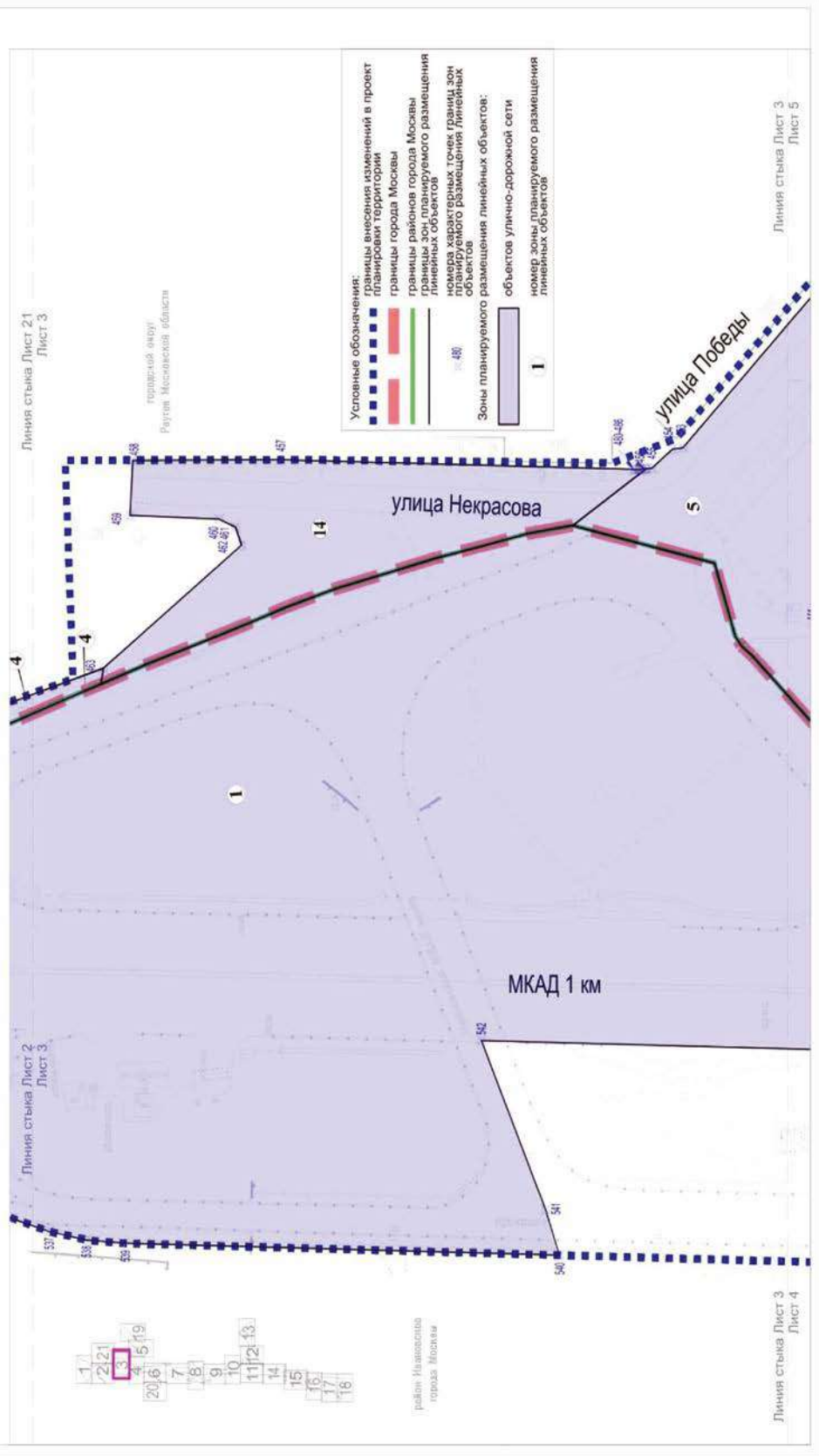


Масштаб 1:2000
район Ивановское города Москвы
городской округ Реутов Московской области

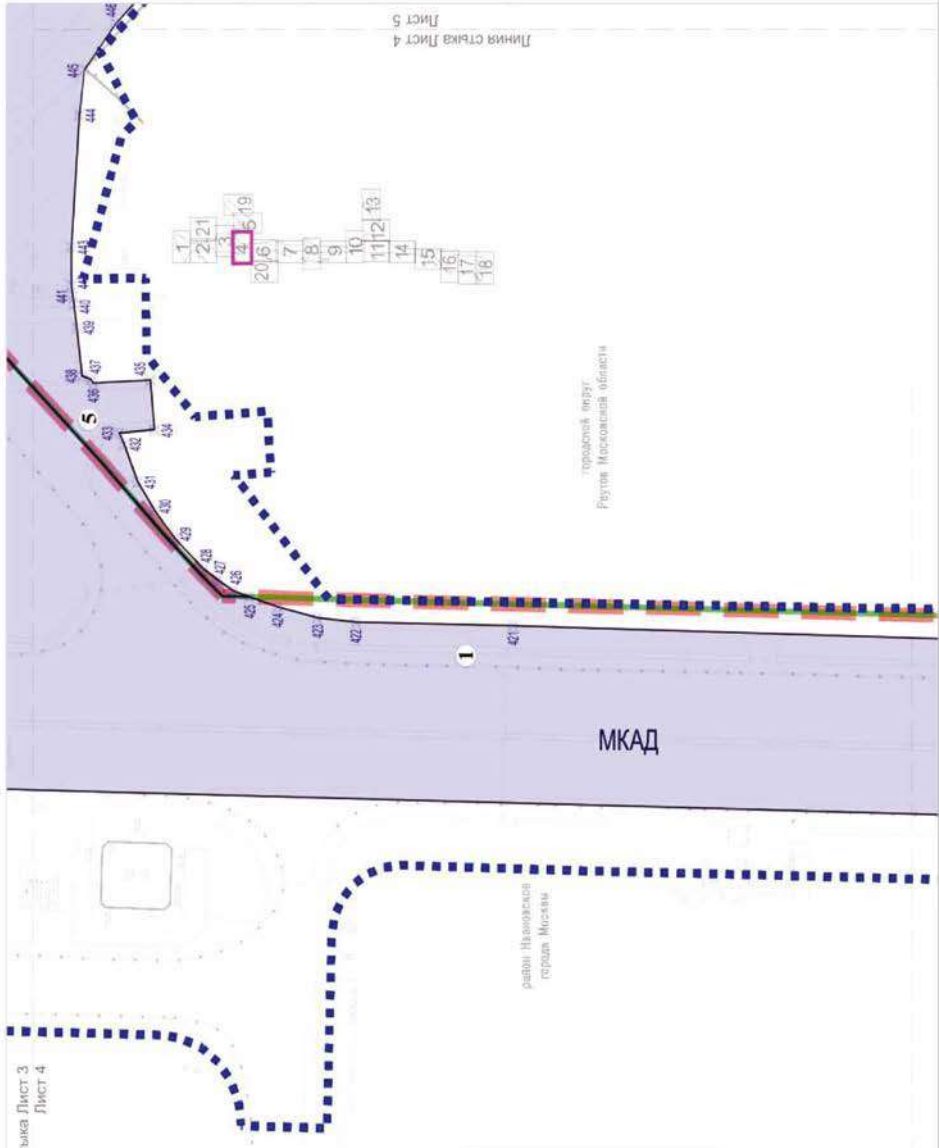
Лист 2 из 21



Масштаб 1:2000
район Ивановское города Москвы
городской округ Реутов Московской области
Лист 3 из 21



Масштаб 1:2000
район Ивановское города Москвы
городской округ Реутов Московской области
Лист 4 из 21



- Условные обозначения:
- границы внесения изменения в проект планировки территории
 - границы города Москвы
 - границы района города Москвы
 - границы планируемого размещения линейных объектов
 - номера характерных точек границ зон планируемого размещения линейных объектов
- Зоны планируемого размещения линейных объектов:
- объектов улично-дорожной сети
 - номер зоны планируемого размещения линейных объектов

Линия стыка Лист 3
Лист 4

Линия стыка Лист 4
Лист 6

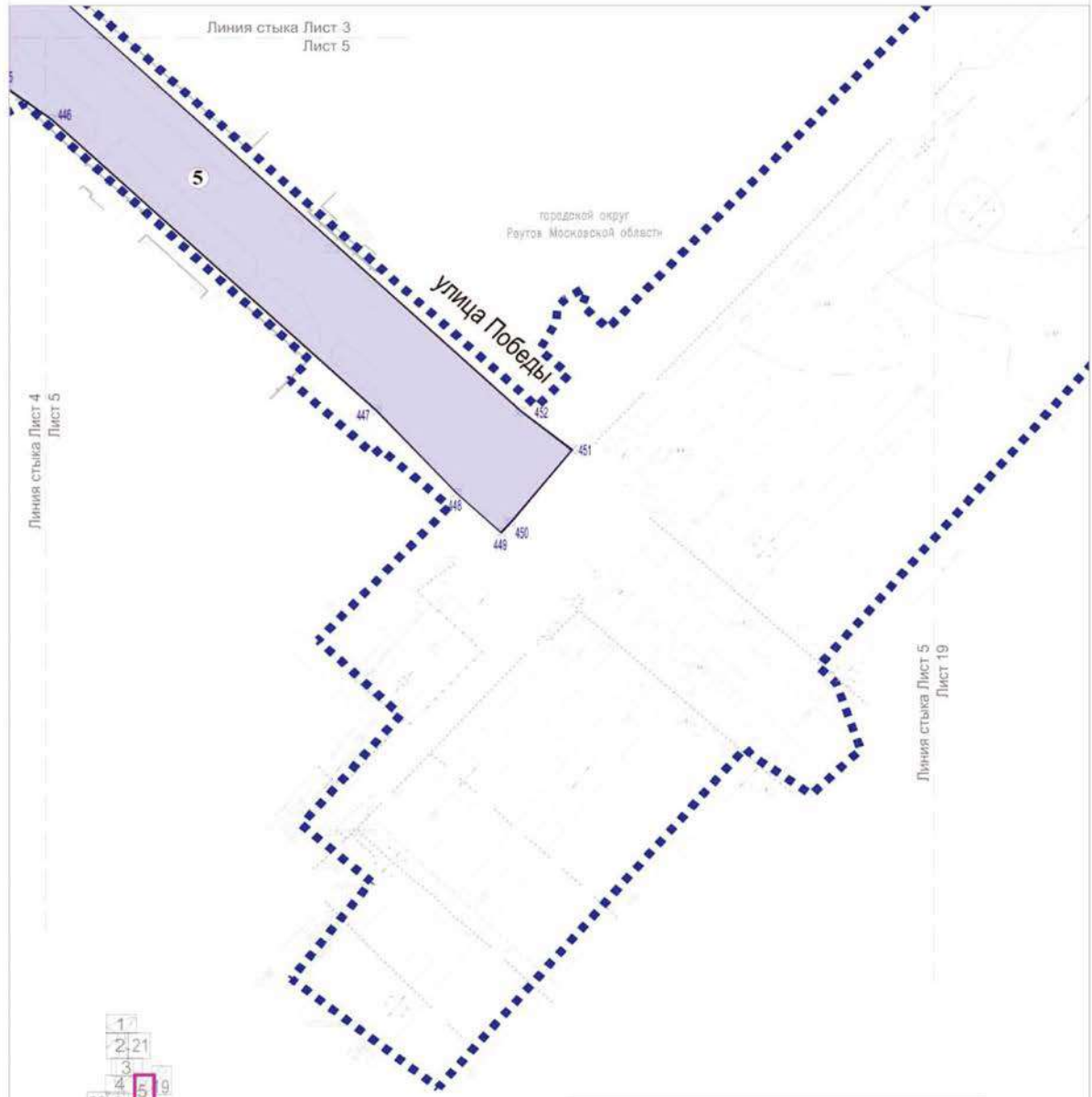
Лист 4
Лист 20

Линия стыка Лист 4
Лист 5

городской округ
Реутов, Московская область

район Ивановское
города Москвы

МКАД

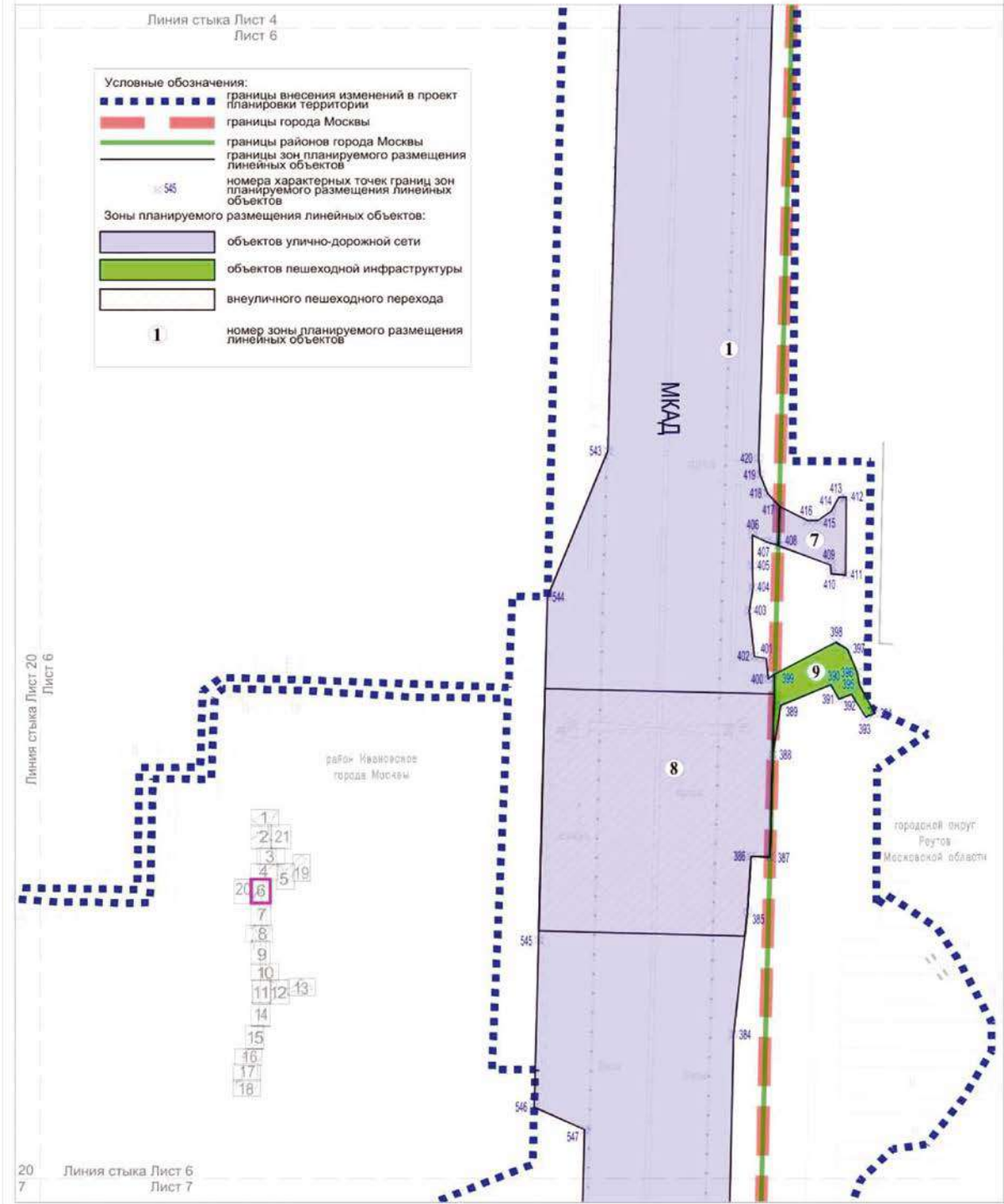


1
2
21
3
4
5
9
20
6
7
8
9
10
11
12
13
14
15
16
17
18

Условные обозначения:	
	границы внесения изменений в проект планировки территории
	границы зон планируемого размещения линейных объектов
	номера характерных точек границ зон планируемого размещения линейных объектов
Зоны планируемого размещения линейных объектов:	
	объектов улично-дорожной сети
5	номер зоны планируемого размещения линейных объектов

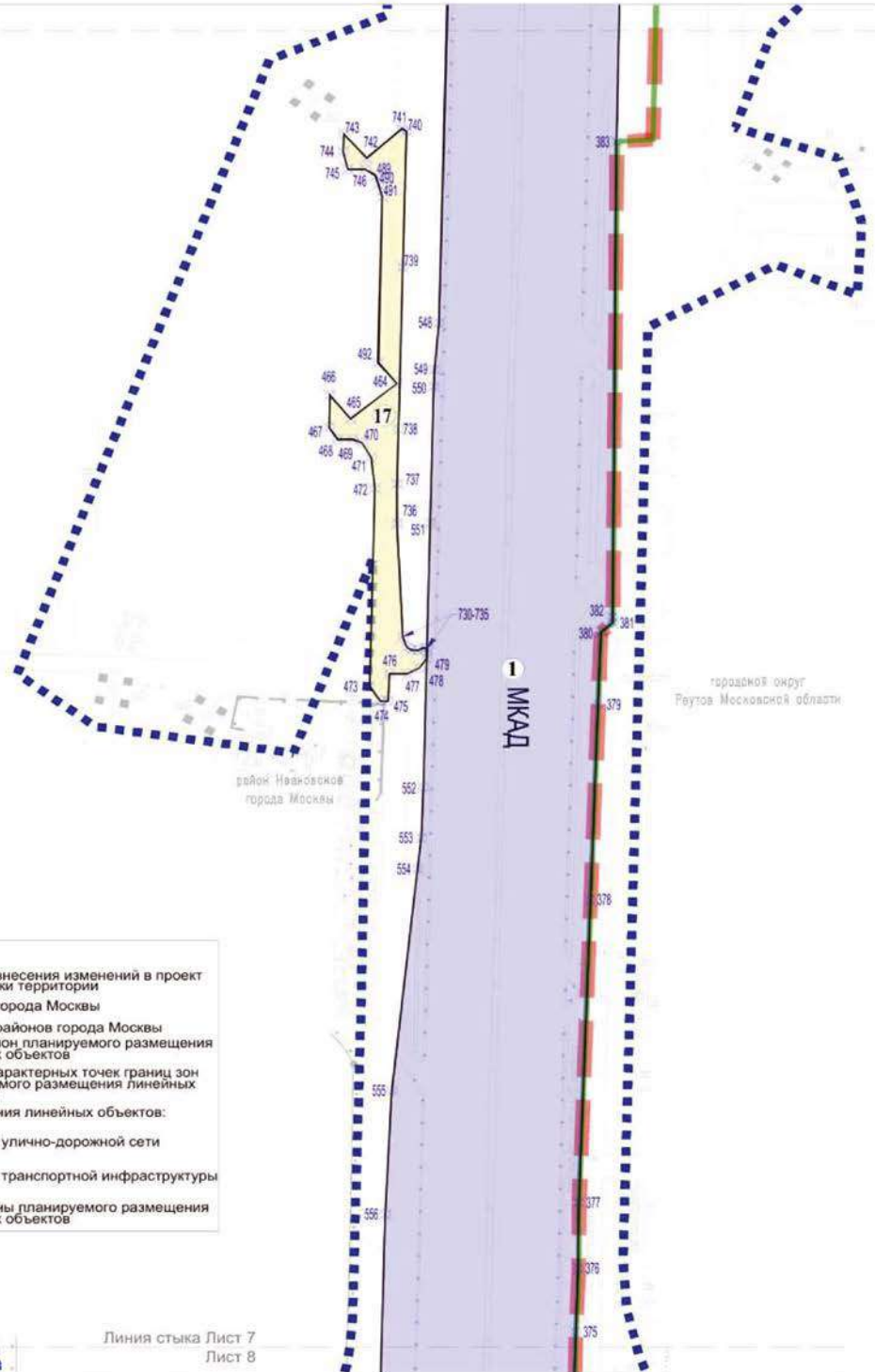
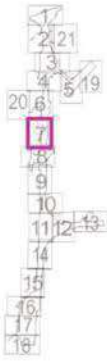
Масштаб 1:2000
район Ивановское города Москвы
городской округ Реутов Московской области

Лист 6 из 21



Лист 20
Лист 7

Линия стыка Лист 6
Лист 7



Условные обозначения:

- границы внесения изменений в проект планировки территории
- границы города Москвы
- границы районов города Москвы
- границы зон планируемого размещения линейных объектов
- номера характерных точек границ зон планируемого размещения линейных объектов

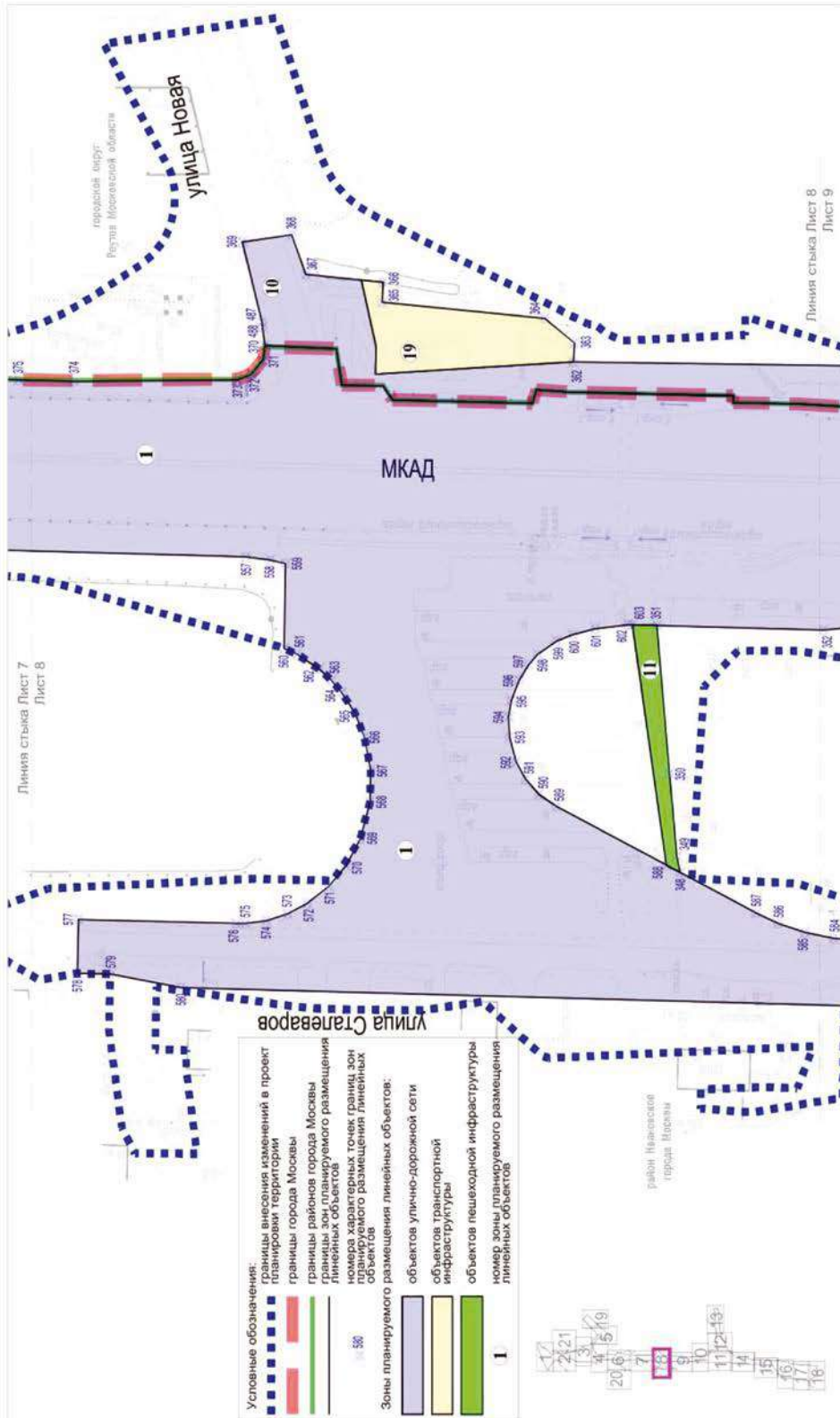
Зоны планируемого размещения линейных объектов:

- объектов улично-дорожной сети
- объектов транспортной инфраструктуры

1 номер зоны планируемого размещения линейных объектов

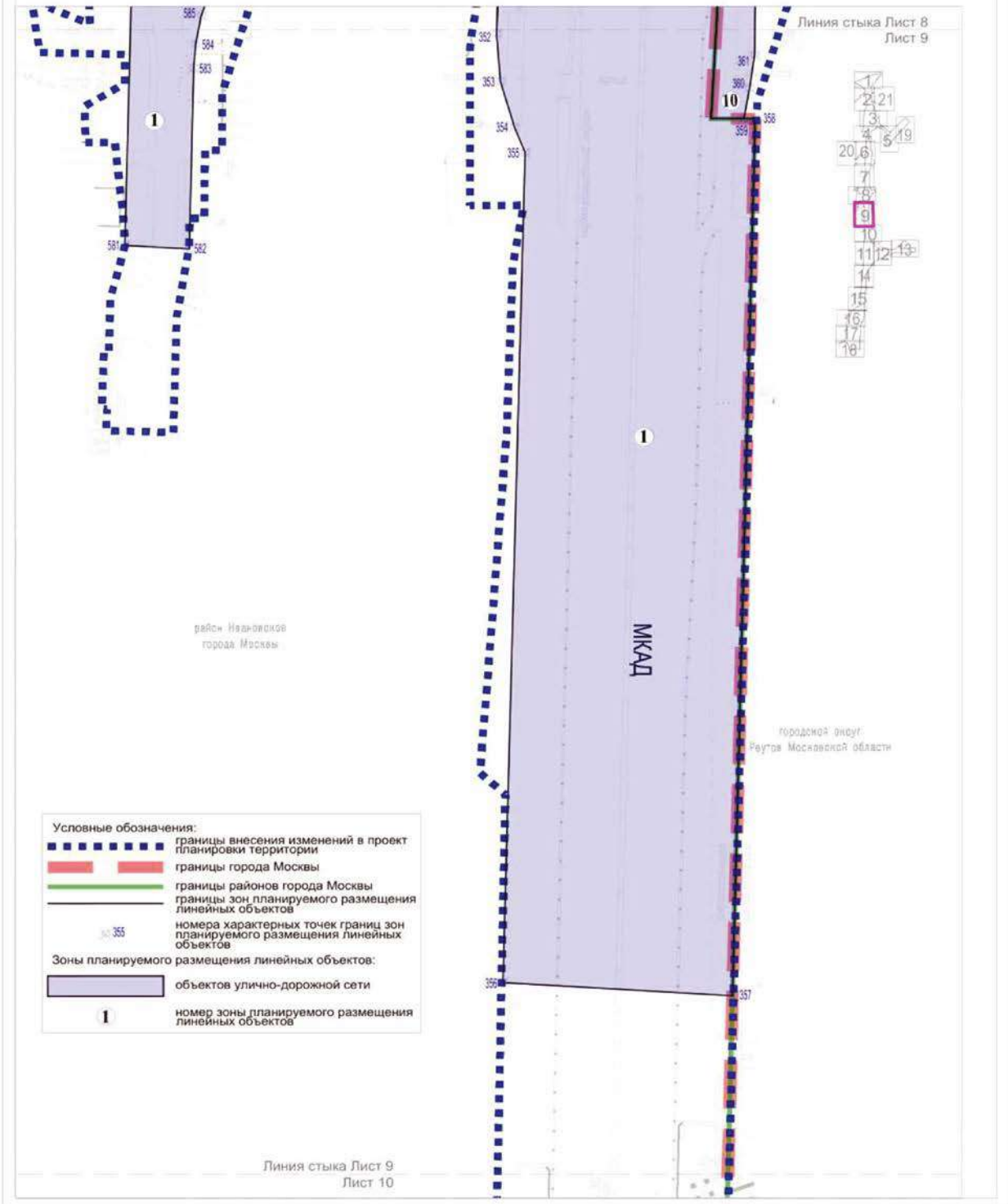
Линия стыка Лист 7
Лист 8

Масштаб 1:2000
 район Ивановское города Москвы
 городской округ Реутов Московской области
 Лист 8 из 21

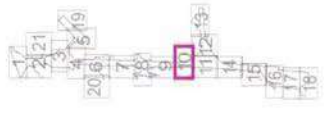
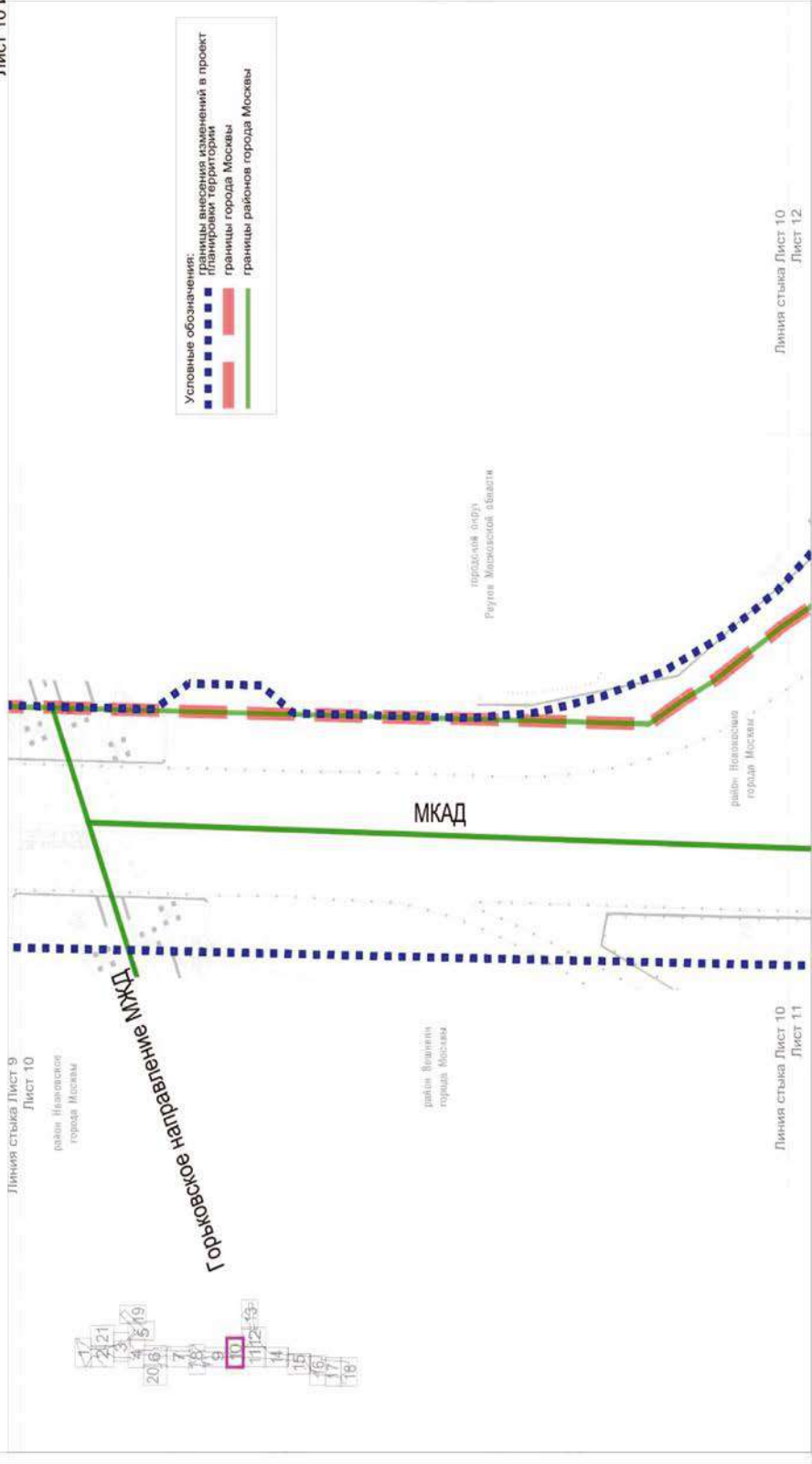


Масштаб 1:2000
 район Ивановское города Москвы
 городской округ Реутов Московской области

Лист 9 из 21

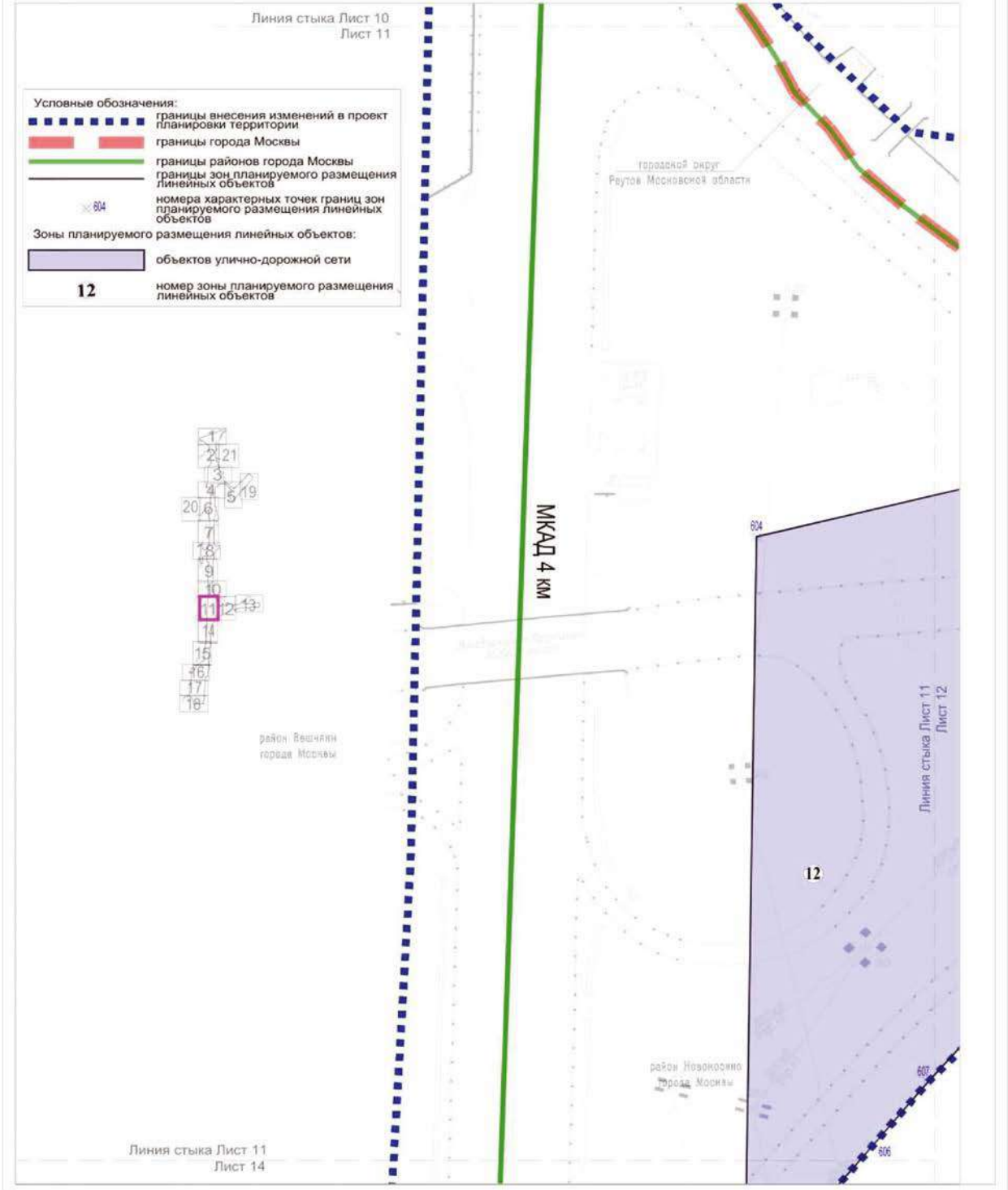


Масштаб 1:2000
район Ивановское города Москвы
район Вешняки города Москвы
район Новокосино города Москвы
городской округ Реутов Московской области
Лист 10 из 21



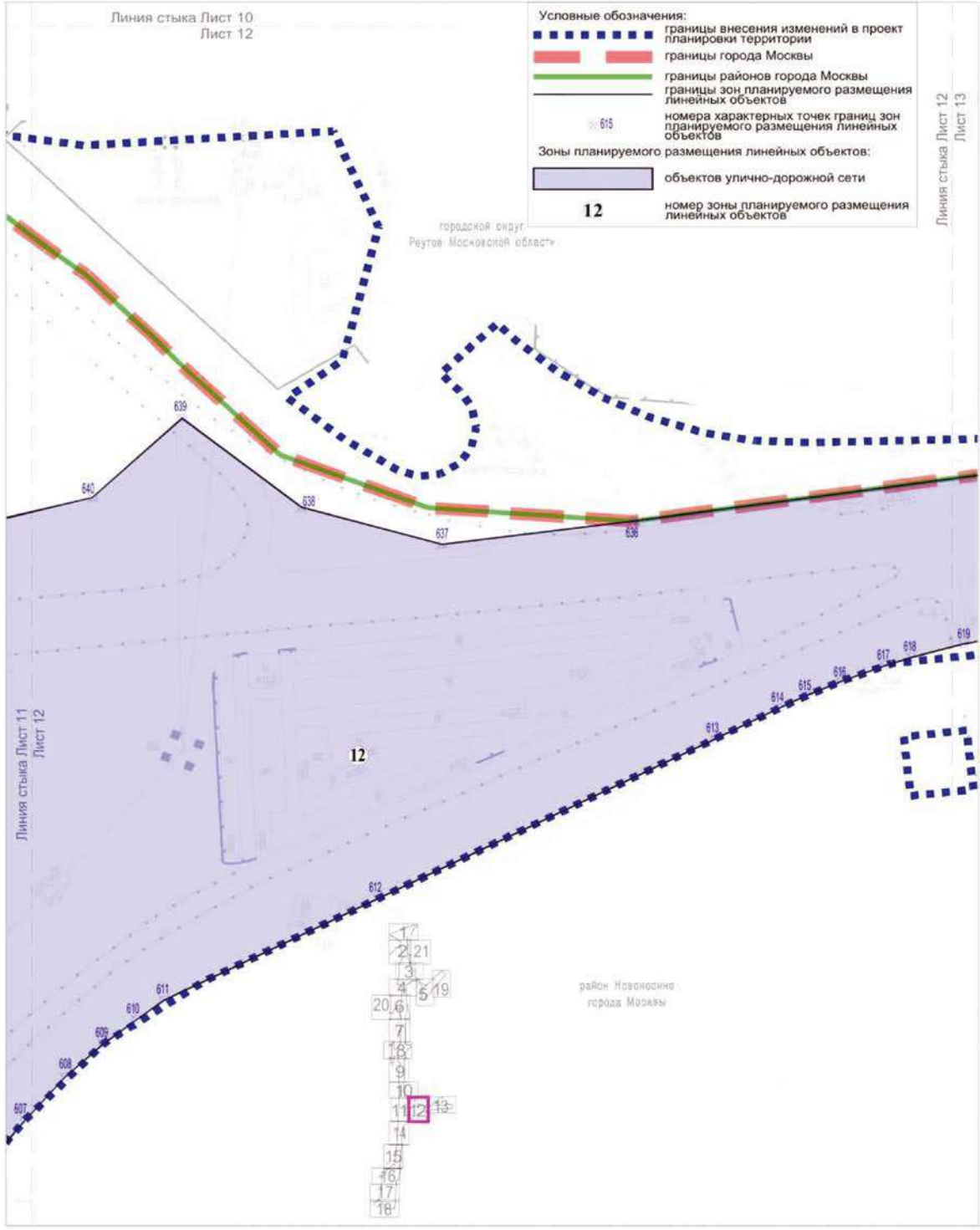
Масштаб 1:2000
 район Вешняки города Москвы
 район Новокосино города Москвы
 городской округ Реутов Московской области

Лист 11 из 21

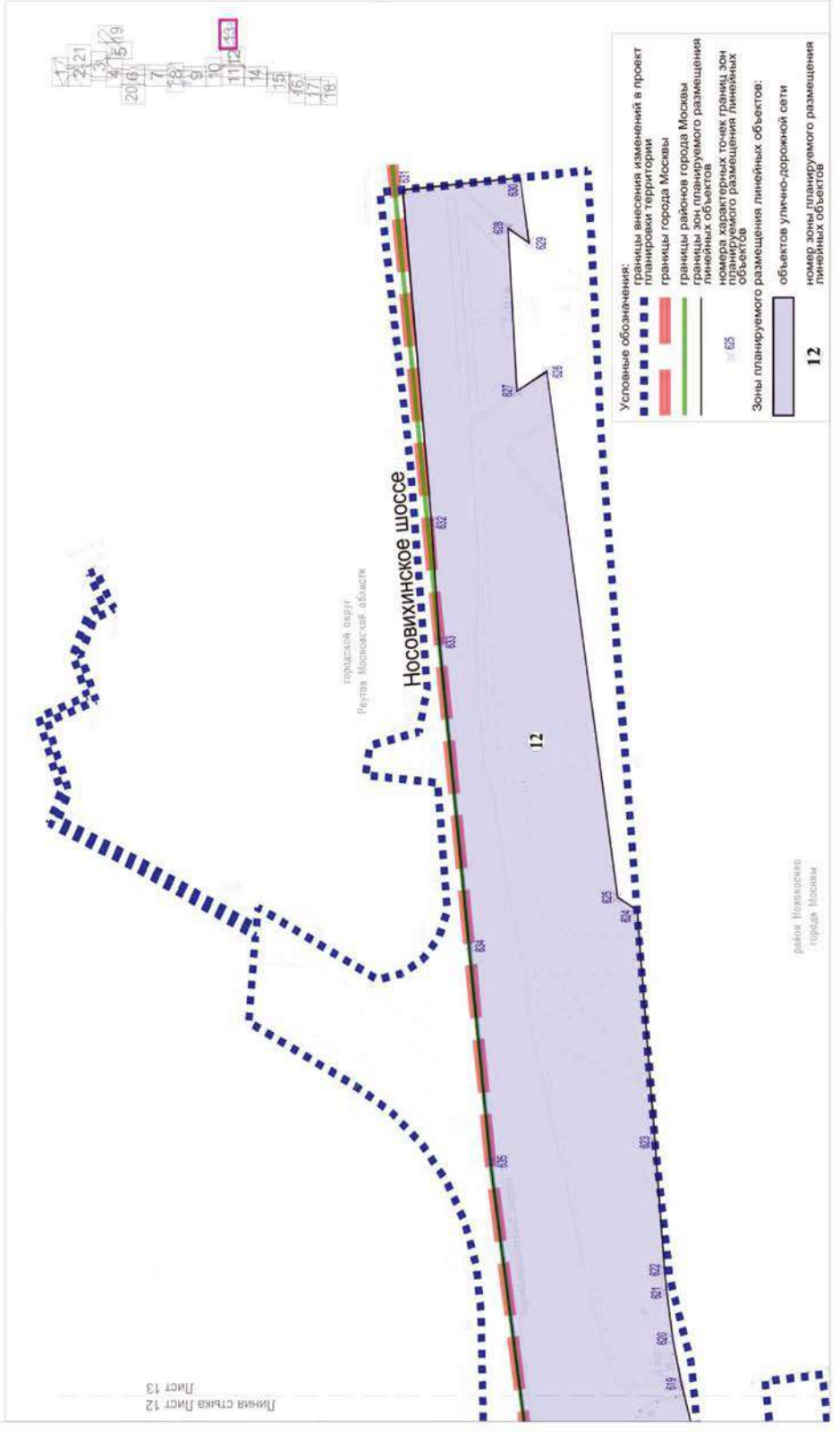


Масштаб 1:2000
 район Новокосино города Москвы
 городской округ Реутов Московской области

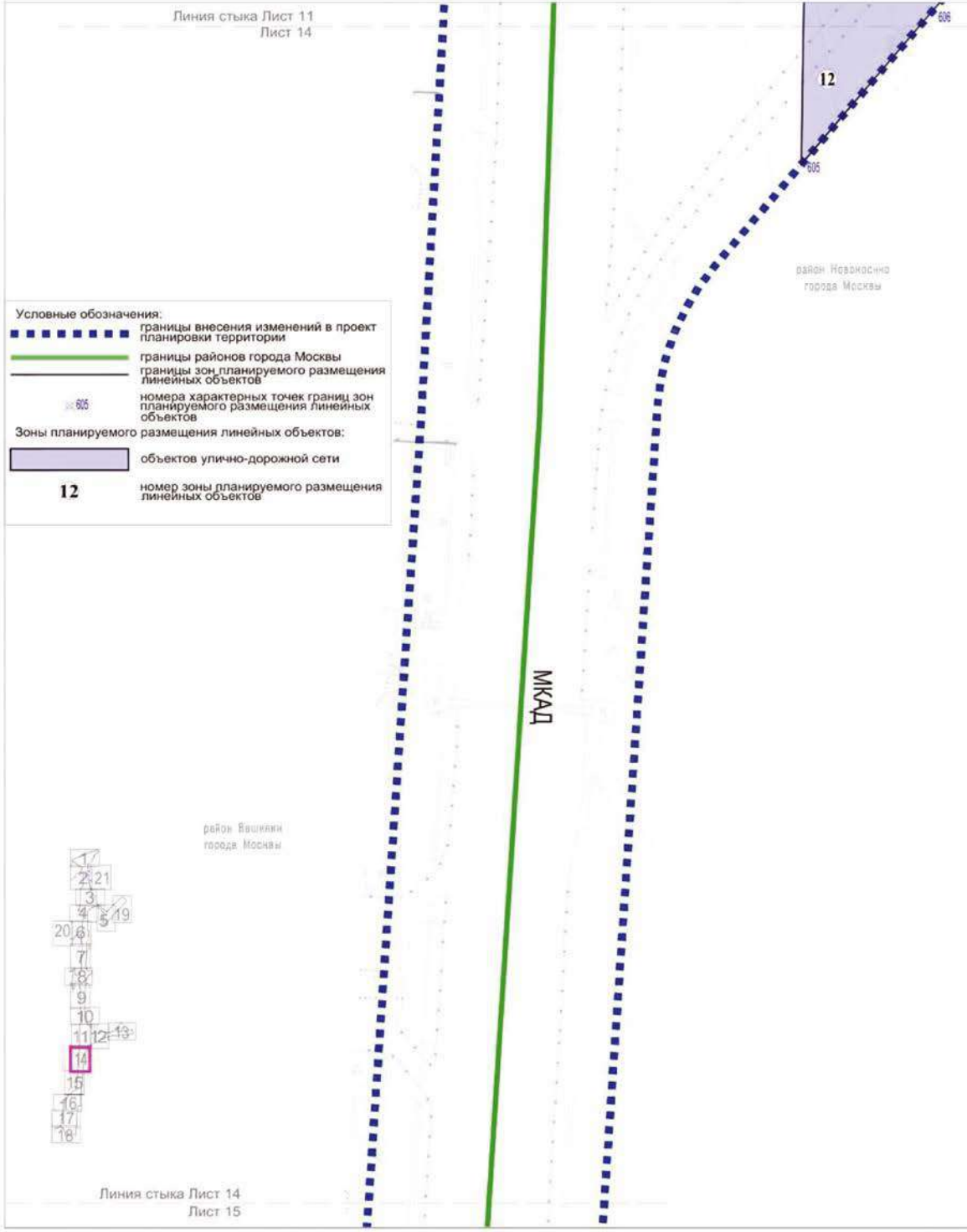
Лист 12 из 21



Масштаб 1:2000
район Новокосино города Москвы
городской округ Реутов Московской области
Лист 13 из 21



Масштаб 1:2000
 район Вешняки города Москвы
 район Новокосино города Москвы
 Лист 14 из 21



- Условные обозначения:**
- границы внесения изменений в проект планировки территории
 - границы районов города Москвы
 - границы зон планируемого размещения линейных объектов
 - 605 номера характерных точек границ зон планируемого размещения линейных объектов
- Зоны планируемого размещения линейных объектов:**
- объектов улично-дорожной сети
 - 12** номер зоны планируемого размещения линейных объектов

- 1
- 2, 21
- 3
- 4, 5, 19
- 20, 6
- 7
- 8
- 9
- 10
- 11, 12, 13
- 14
- 15
- 16
- 17
- 18

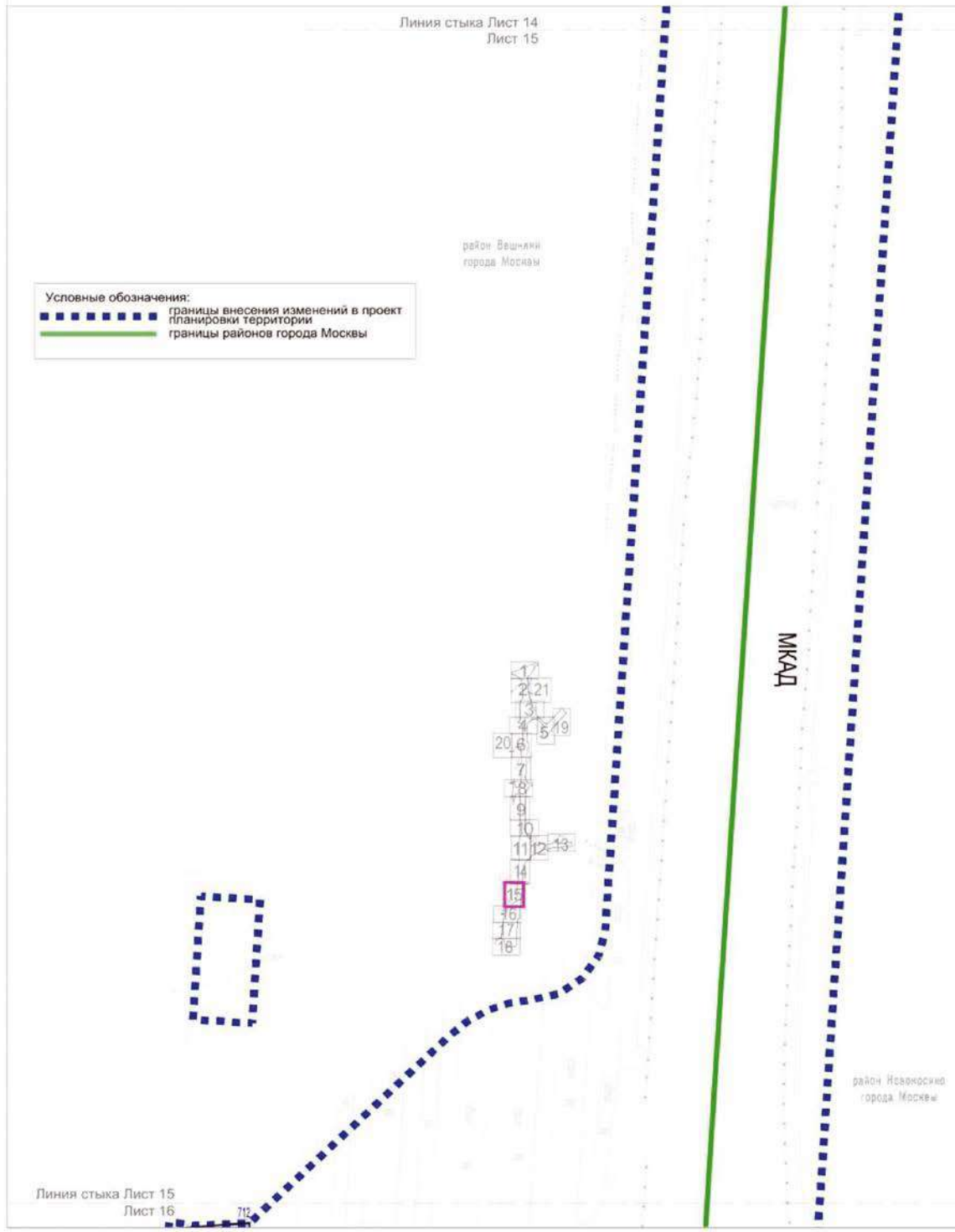
район Вешняки
 города Москвы

район Новокосино
 города Москвы

МКАД

Линия стыка Лист 14
 Лист 15

Масштаб 1:2000
район Вешняки города Москвы
район Новокосино города Москвы
Лист 15 из 21



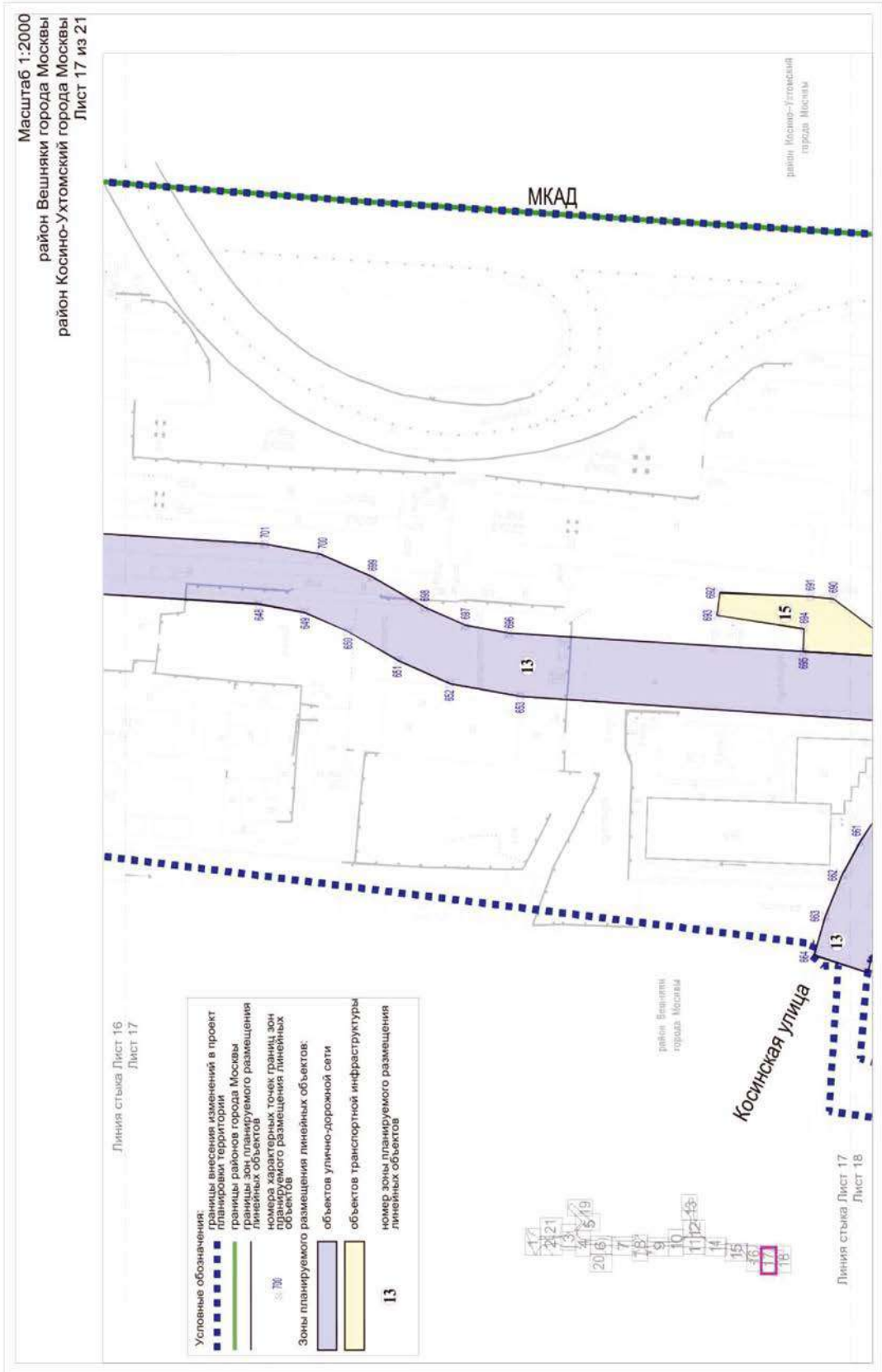
Масштаб 1:2000
 район Новокосино города Москвы
 район Вешняки города Москвы
 район Косино-Ухтомский города Москвы
 Лист 16 из 21



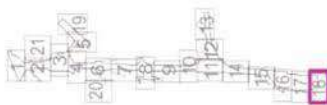
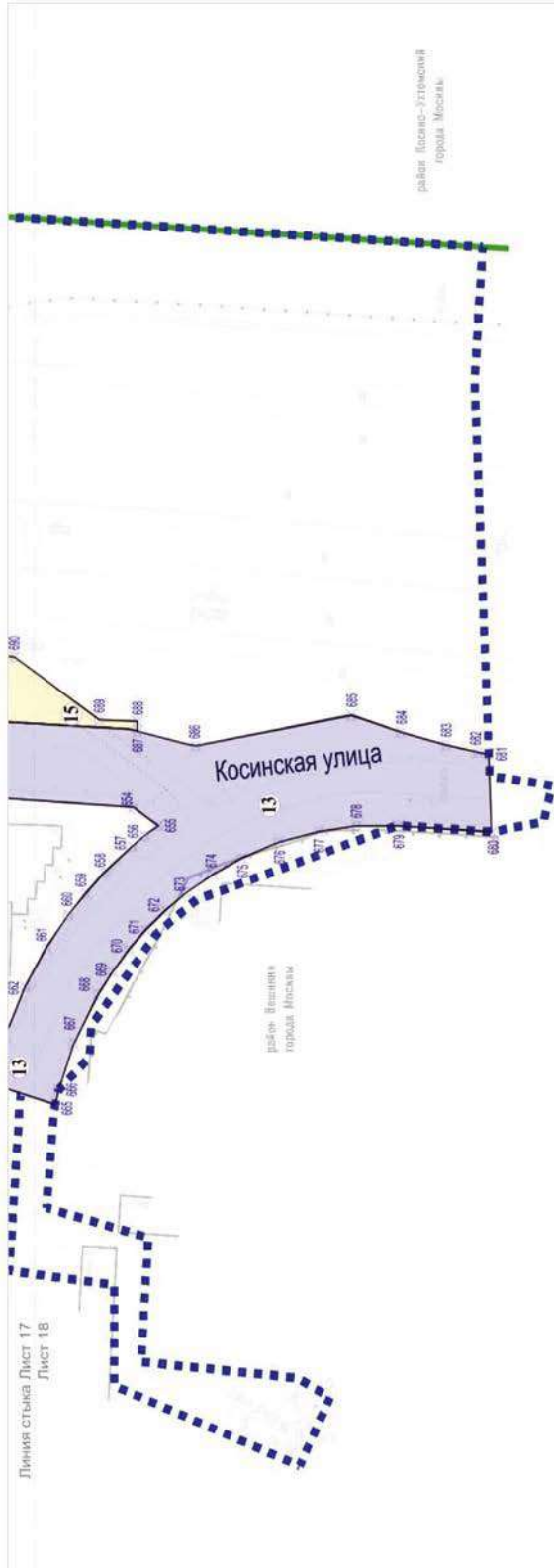
Условные обозначения:

- линия высшего назначения в проект планировки территории
- границы района города Москвы
- границы зон планируемого размещения линейных объектов
- номера характерных точек границ зон планируемого размещения линейных объектов
- Зоны планируемого размещения линейных объектов:
- объектов улично-дорожной сети
- объектов пешеходной инфраструктуры
- номер зоны планируемого размещения линейных объектов

Линия стыка Лист 16
 Лист 17



Масштаб 1:2000
 район Вешняки города Москвы
 район Косино-Ухтомский города Москвы
 Лист 18 из 21



Условные обозначения:

- границы внесения изменений в проект планировки территории
- границы районов города Москвы
- границы зон планируемого размещения линейных объектов
- номера характерных точек границ зон планируемого размещения линейных объектов

Зоны планируемого размещения линейных объектов:

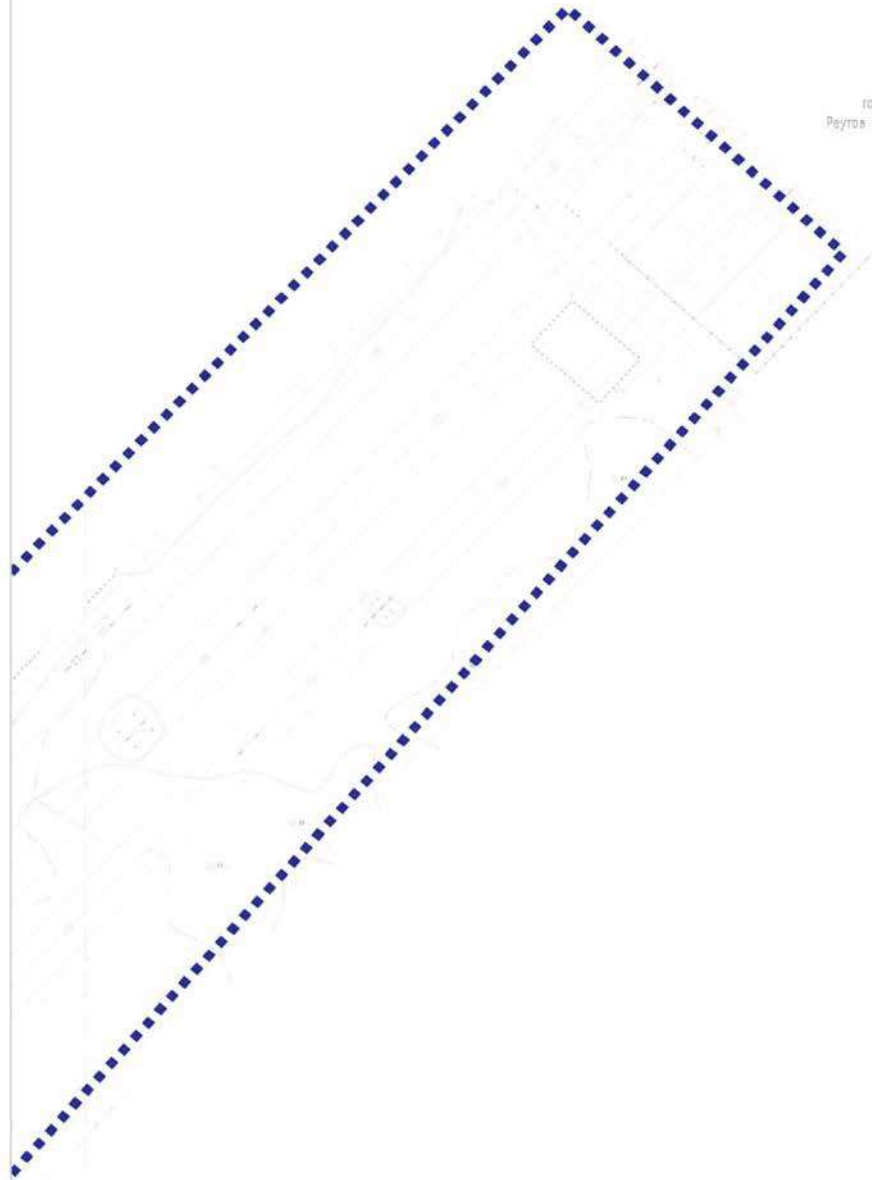
- объектов улично-дорожной сети
- объектов транспортной инфраструктуры

13
номер зоны планируемого размещения линейных объектов

Масштаб 1:2000
городской округ Реутов Московской области

Лист 19 из 21

городской округ
Реутов Московской области



- 1
- 2, 21
- 3
- 4
- 5 19
- 20, 6
- 7
- 8
- 9
- 10
- 11, 12, 13
- 14
- 15
- 16
- 17
- 18

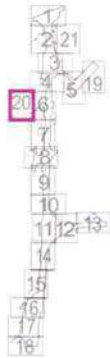
Линия стыка Лист 5
Лист 19

Условные обозначения:
■ ■ ■ ■ ■ ■ ■ ■ ■ ■ границы внесения изменений в проект планировки территории

Масштаб 1:2000
район Ивановское города Москвы

Лист 20 из 21


Лист 4
Лист 20



район Ивановское
города Москвы

Линия стыка Лист 20
Лист 6

Условные обозначения:
■ ■ ■ ■ ■ ■ ■ ■ ■ ■ границы внесения изменений в проект
планировки территории



Лист 20
Лист 7

Линия стыка Лист 1
Лист 21

Линия стыка Лист 2
Лист 21



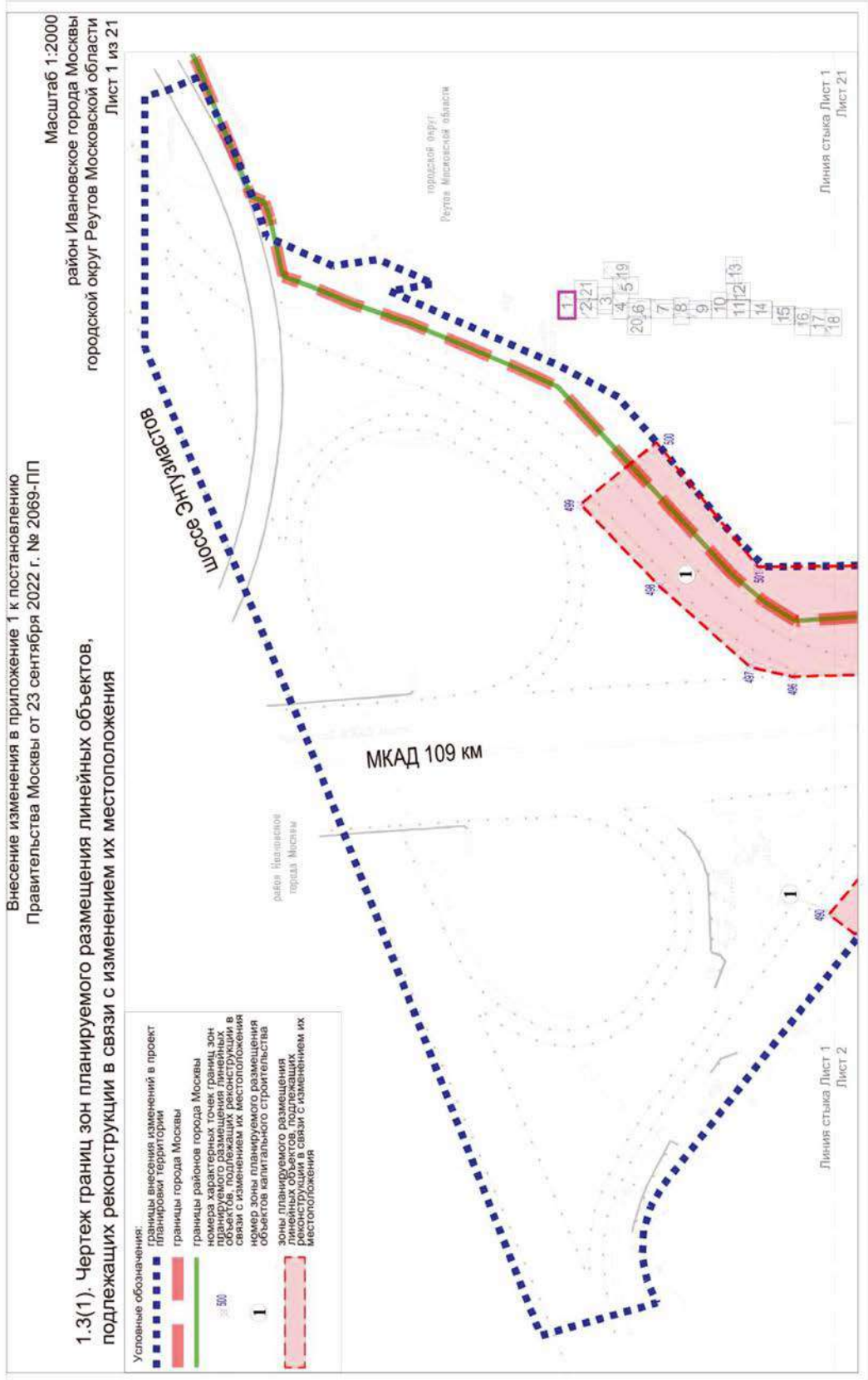
Условные обозначения

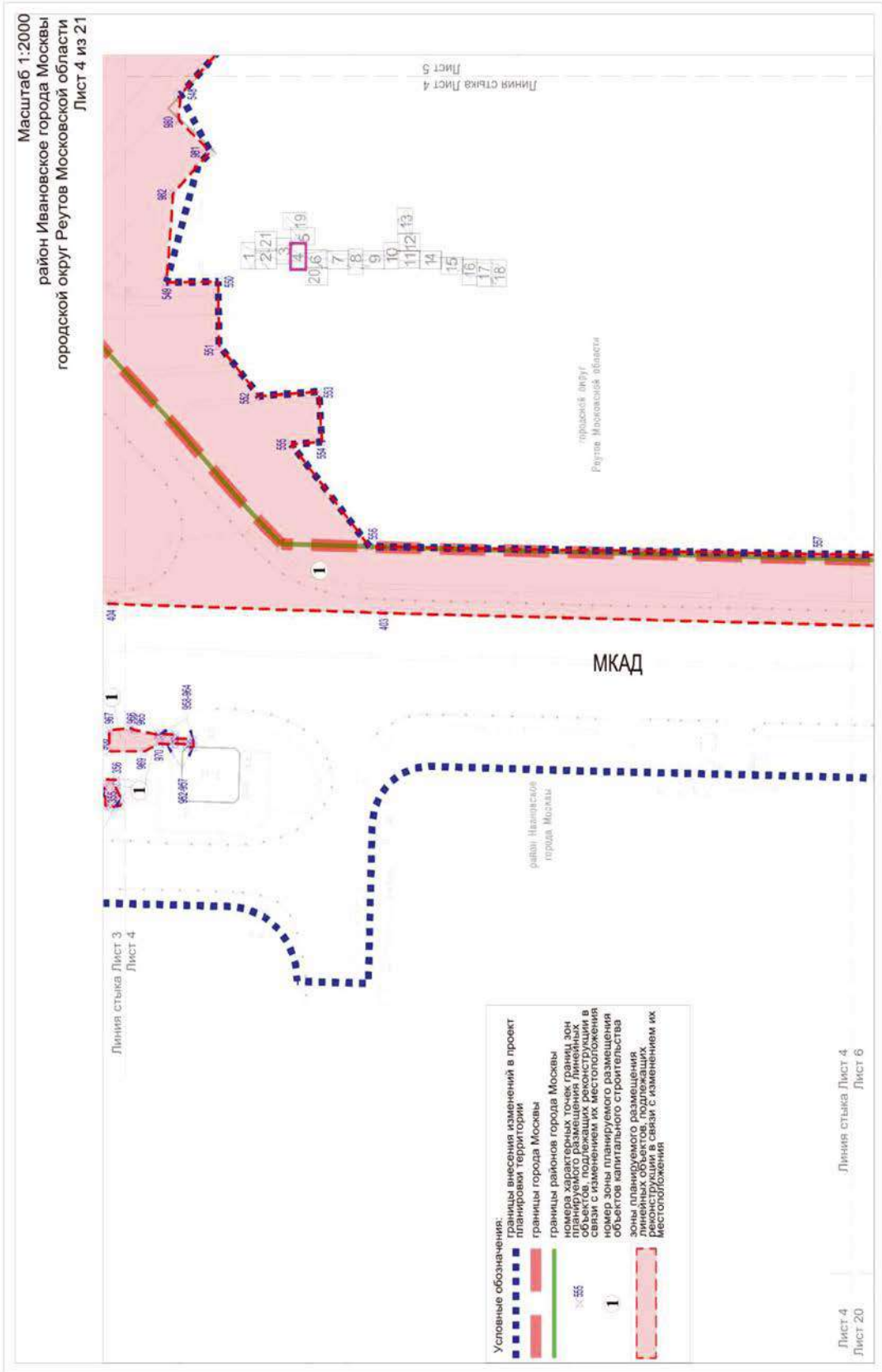
Границы:	■ ■ ■ ■ ■ ■ ■ ■	внесения изменений в проект планировки территории
	— — — — —	границы зон планируемого размещения линейных объектов
Зоны планируемого размещения линейных объектов:	■	объектов улично-дорожной сети
	④	номер зоны планируемого размещения линейных объектов

городской округ
Реутов Московской области



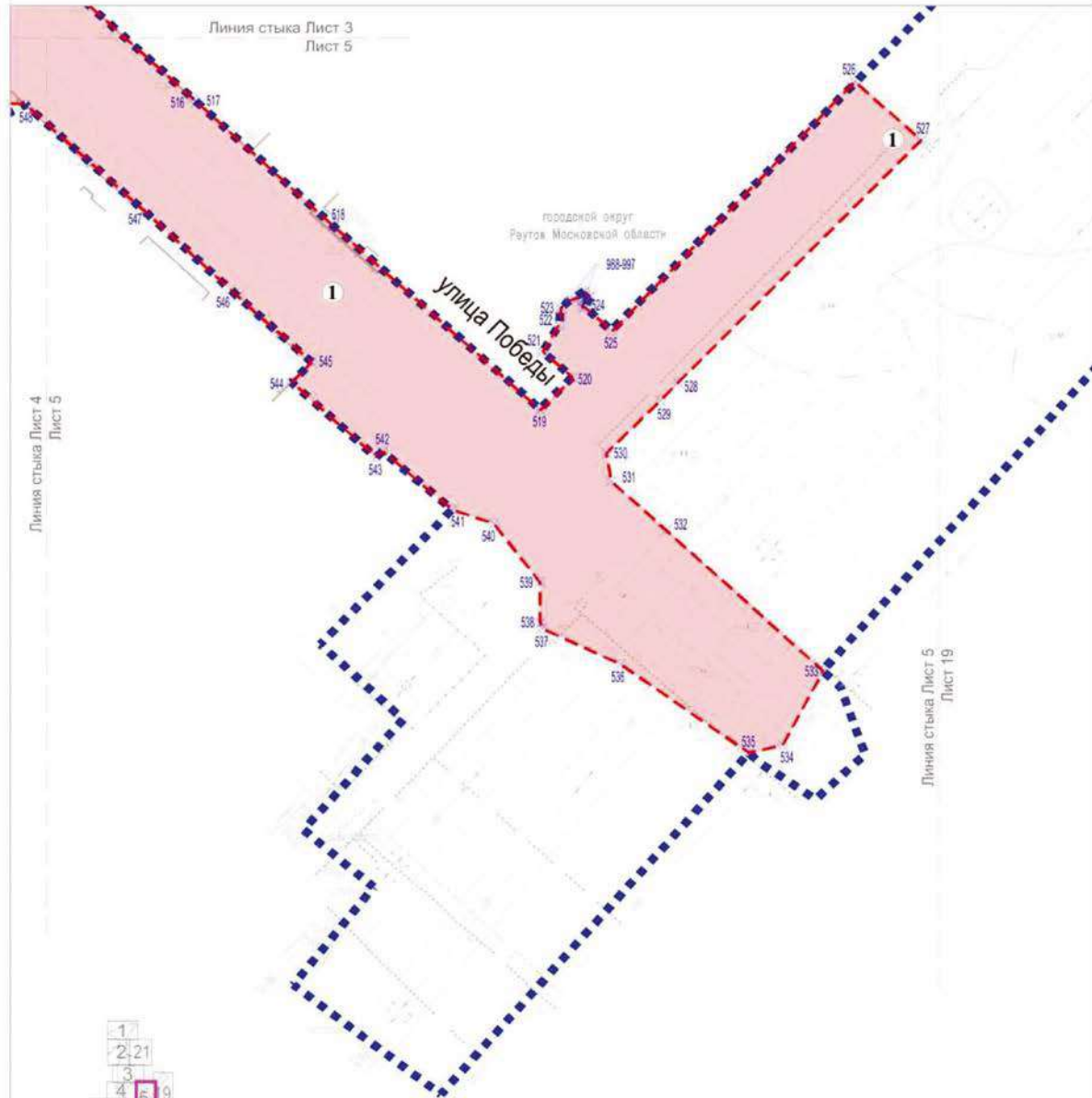
Линия стыка Лист 21
Лист 3





Масштаб 1:2000
городской округ Реутов Московской области


Лист 5 из 21



1
2, 21
3
4
5
6
7
8
9
10
11, 12, 13
14
15
16
17
18

Условные обозначения:

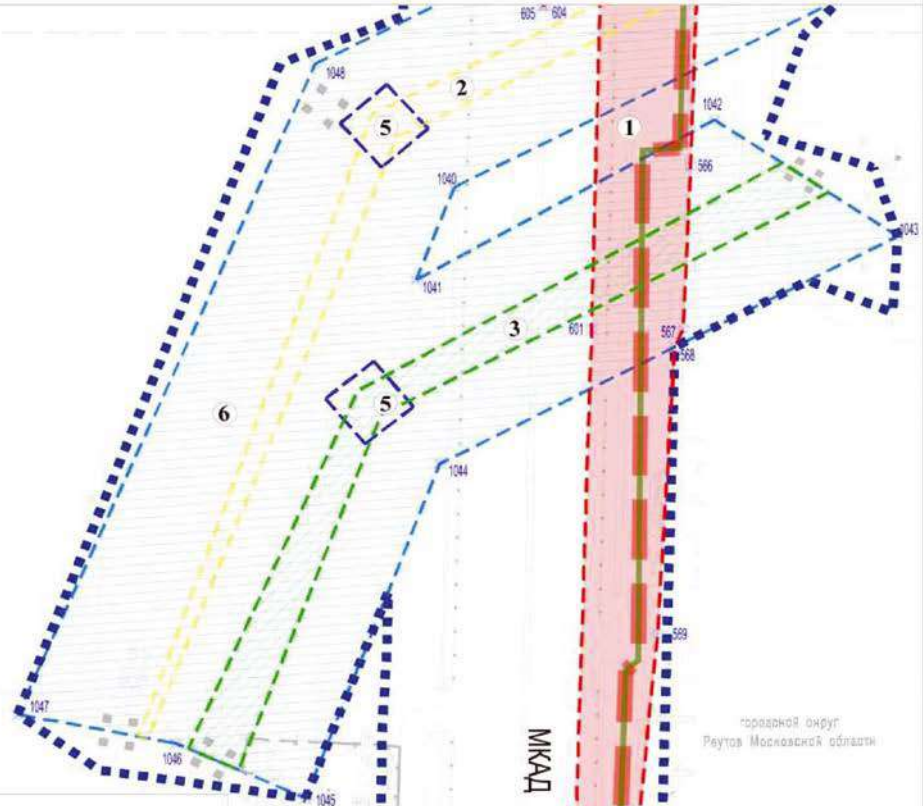
- границы внесения изменений в проект планировки территории
- номера характерных точек границ зон планируемого размещения линейных объектов, подлежащих реконструкции в связи с изменением их местоположения
- номер зоны планируемого размещения объектов капитального строительства
- зоны планируемого размещения линейных объектов, подлежащих реконструкции в связи с изменением их местоположения




Лист 20
Лист 7

Линия стыка Лист 6
Лист 7

- 1
- 2
- 3
- 4
- 5
- 6
- 7
- 8
- 9
- 10
- 11
- 12
- 13
- 14
- 15
- 16
- 17
- 18



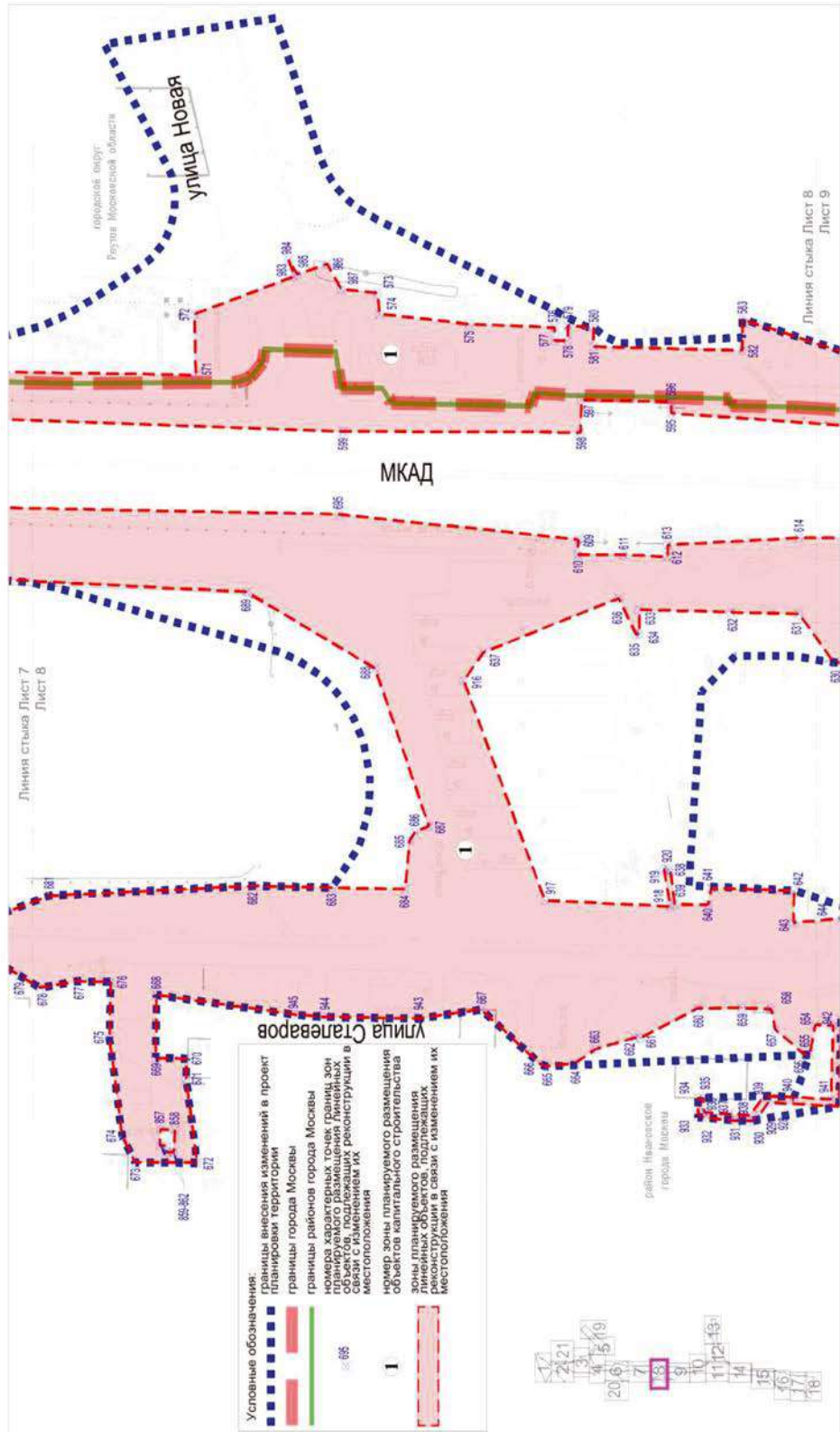
- Условные обозначения:**
- границы внесения изменений в проект планировки территории
 - границы города Москвы
 - границы районов города Москвы
 - границы зон планируемого размещения объектов капитального строительства, проектируемых в составе линейных объектов, подлежащих реконструкции в связи с изменением их местоположения
 - номера характерных точек границ зон планируемого размещения линейных объектов, подлежащих реконструкции в связи с изменением их местоположения
 - 1** номер зоны планируемого размещения объектов капитального строительства
 - зоны планируемого размещения линейных объектов, подлежащих реконструкции в связи с изменением их местоположения
 - зоны планируемого размещения линейных объектов воздушных линий электропередачи на 220 кВ (Баскаково-Восточная), подлежащих реконструкции в связи с изменением их местоположения
 - зоны планируемого размещения линейных объектов воздушных линий электропередачи на 220 кВ (220 кВ ТЭЦ-22-Восточная, 220 кВ Жулебино-Восточная), подлежащих реконструкции в связи с изменением их местоположения
 - зоны планируемого размещения линейных объектов под строительство воздушных линий электропередачи на 220 кВ (Баскаково-Восточная), воздушных линий электропередачи на 220 кВ (220 кВ ТЭЦ-22-Восточная, 220 кВ Жулебино-Восточная), воздушных линий электропередачи на 220 кВ (Руднево-ТЭЦ-23), подлежащих реконструкции в связи с изменением их местоположения



Линия стыка Лист 7
Лист 8

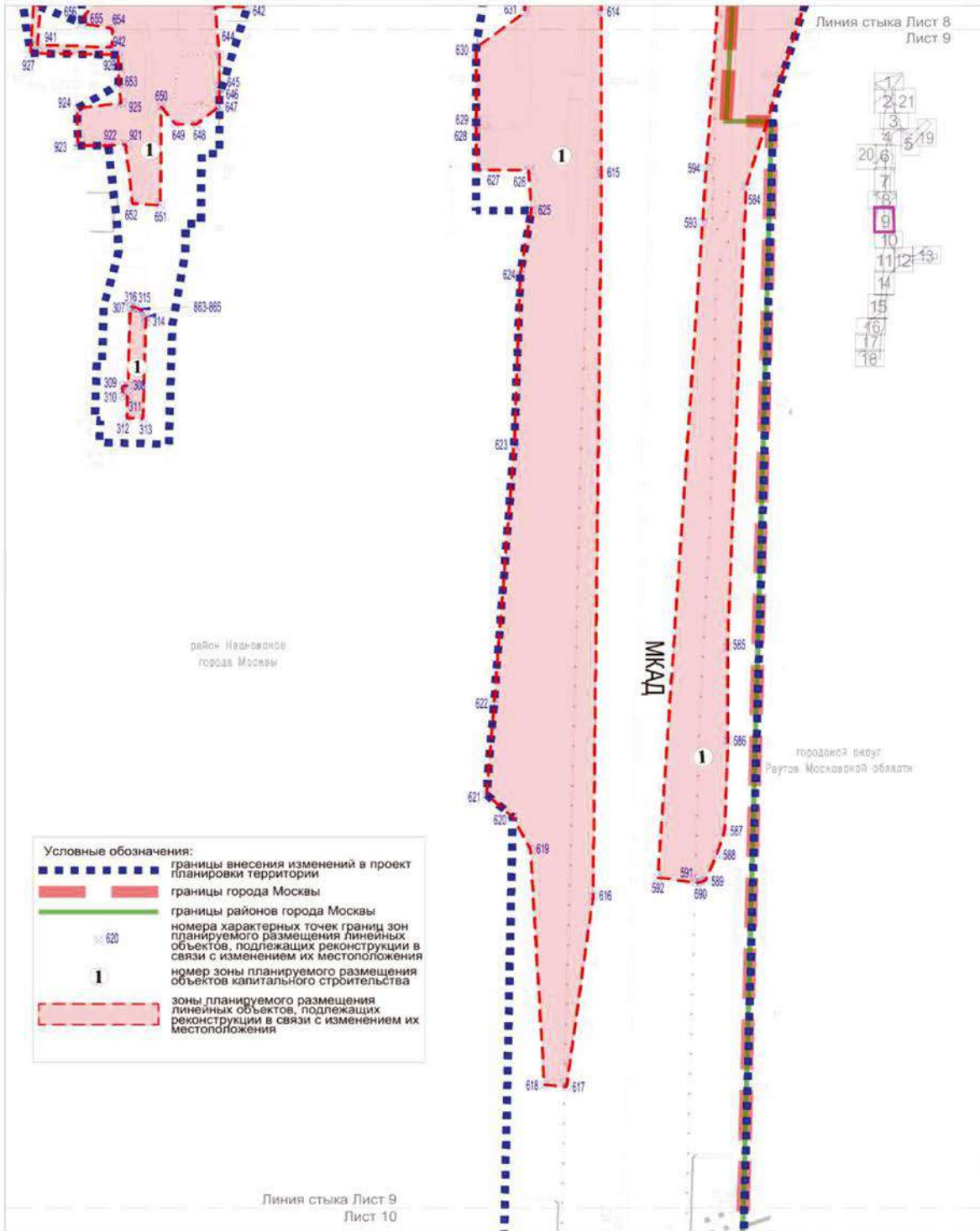
городской округ
Реутов Московской области

Масштаб 1:2000
 район Ивановское города Москвы
 городской округ Реутов Московской области
 Лист 8 из 21



Масштаб 1:2000
 район Ивановское города Москвы
 городской округ Реутов Московской области

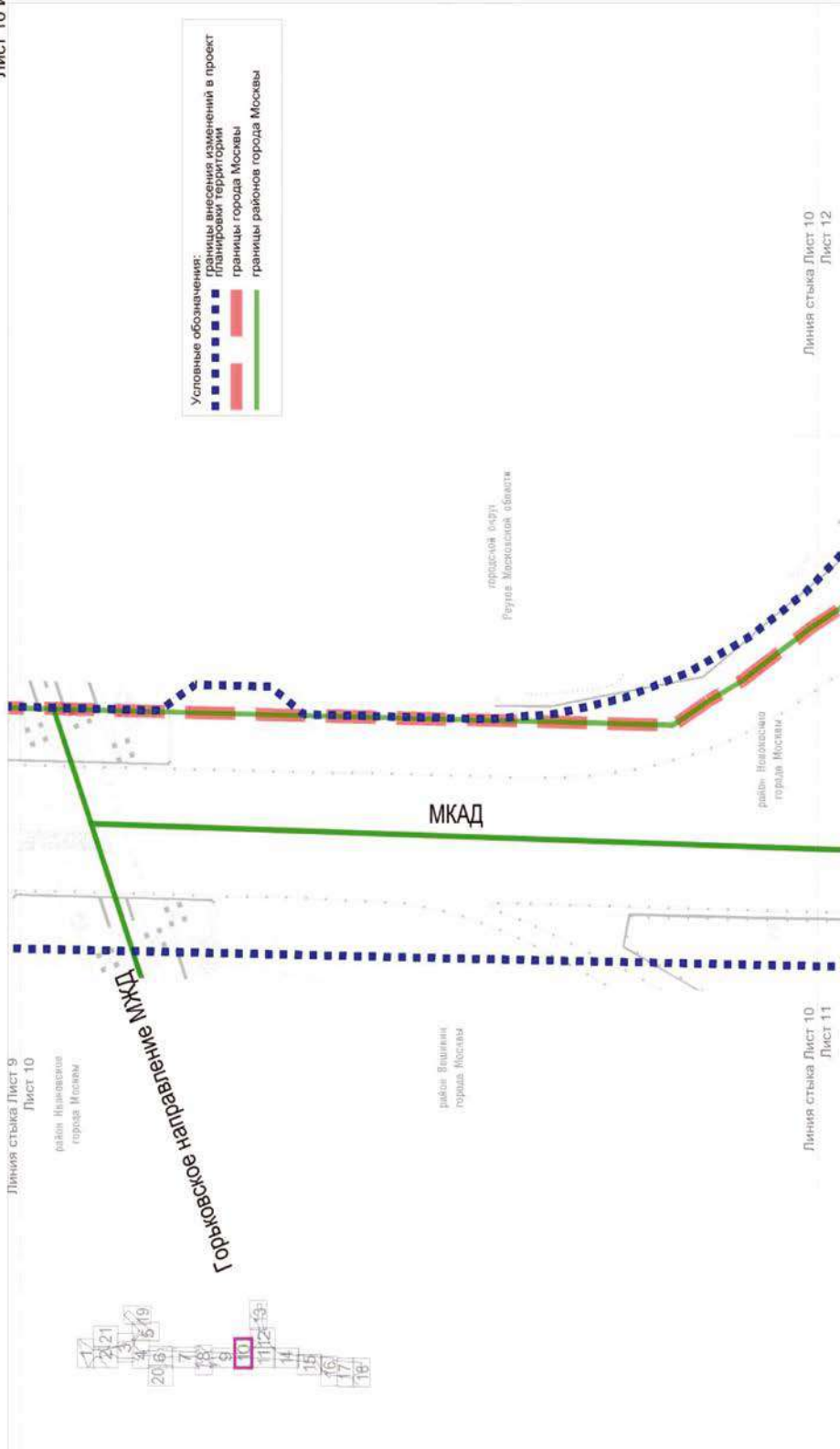
Лист 9 из 21



Масштаб 1:2000
район Ивановское города Москвы
район Вешняки города Москвы
район Новоосино города Москвы
городской округ Реутов Московской области
Лист 10 из 21

Условные обозначения:

- границы внесения изменений в проект планировки территории
- границы города Москвы
- границы районов города Москвы



Линия стыка Лист 9
Лист 10

район Новоосино
города Москвы

Торковское направление МЖД

МКАД

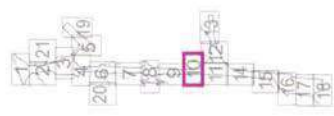
район Вешняки
города Москвы

городской округ
Реутов Московской области

район Новоосино
города Москвы

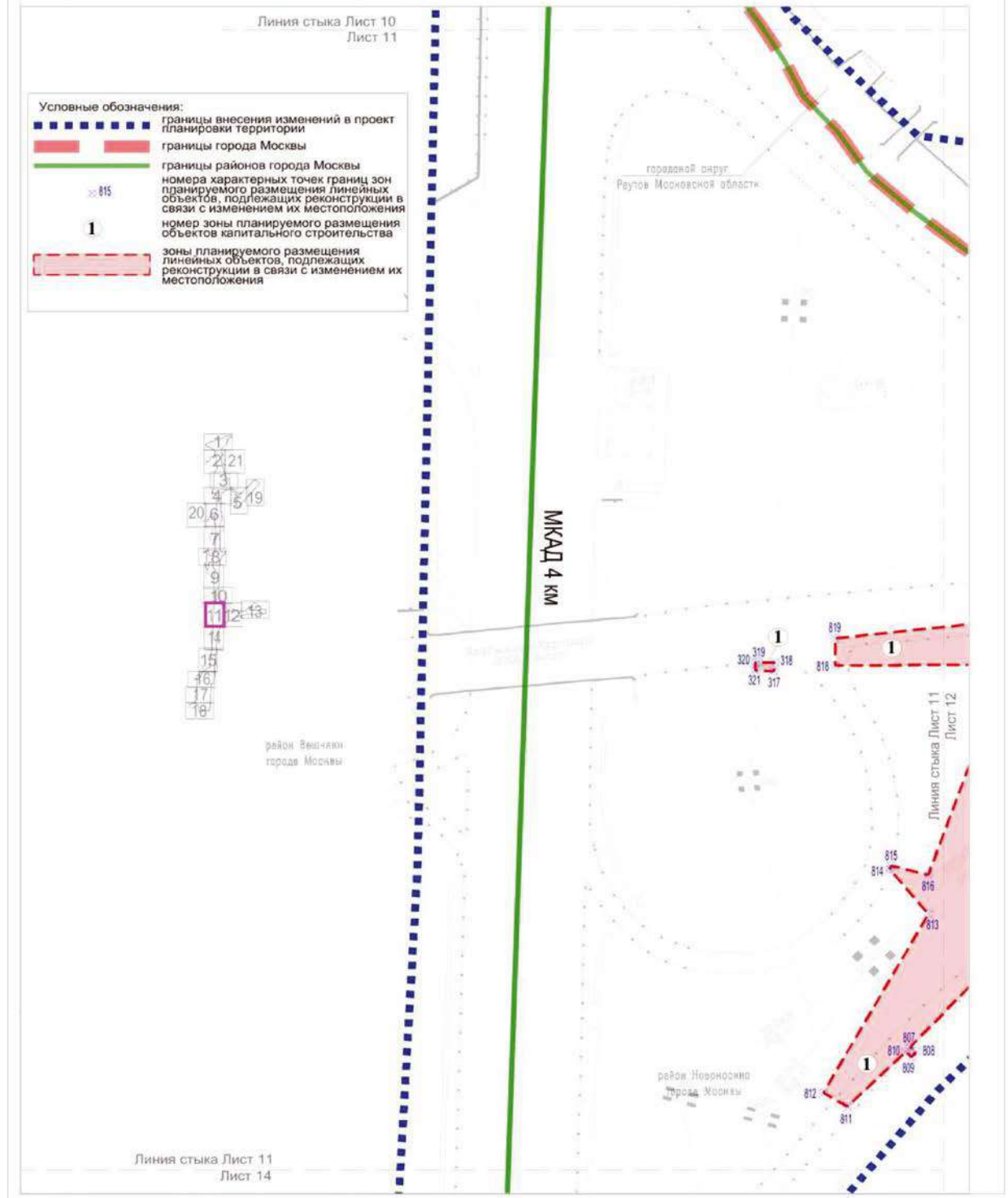
Линия стыка Лист 10
Лист 11

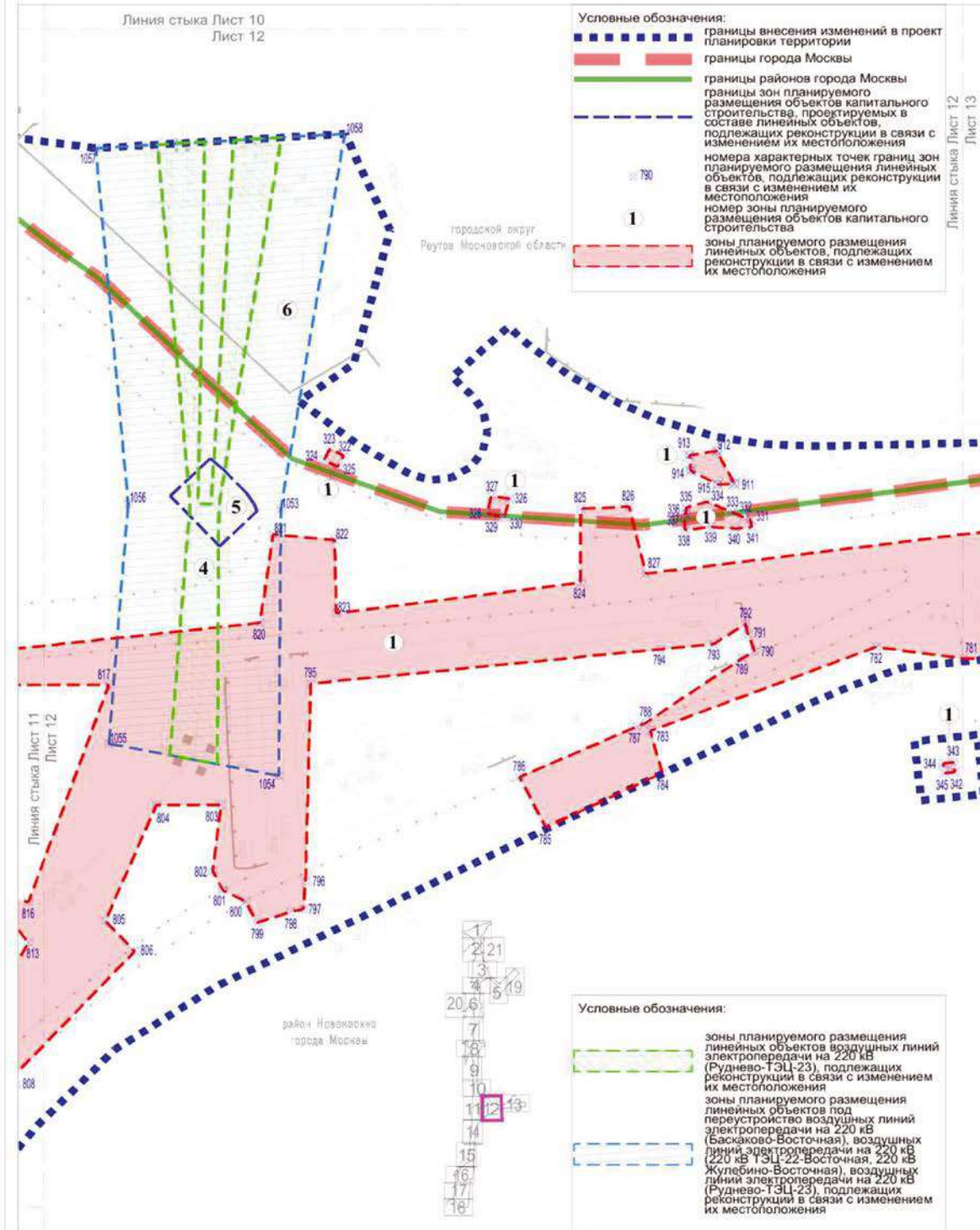
Линия стыка Лист 10
Лист 12

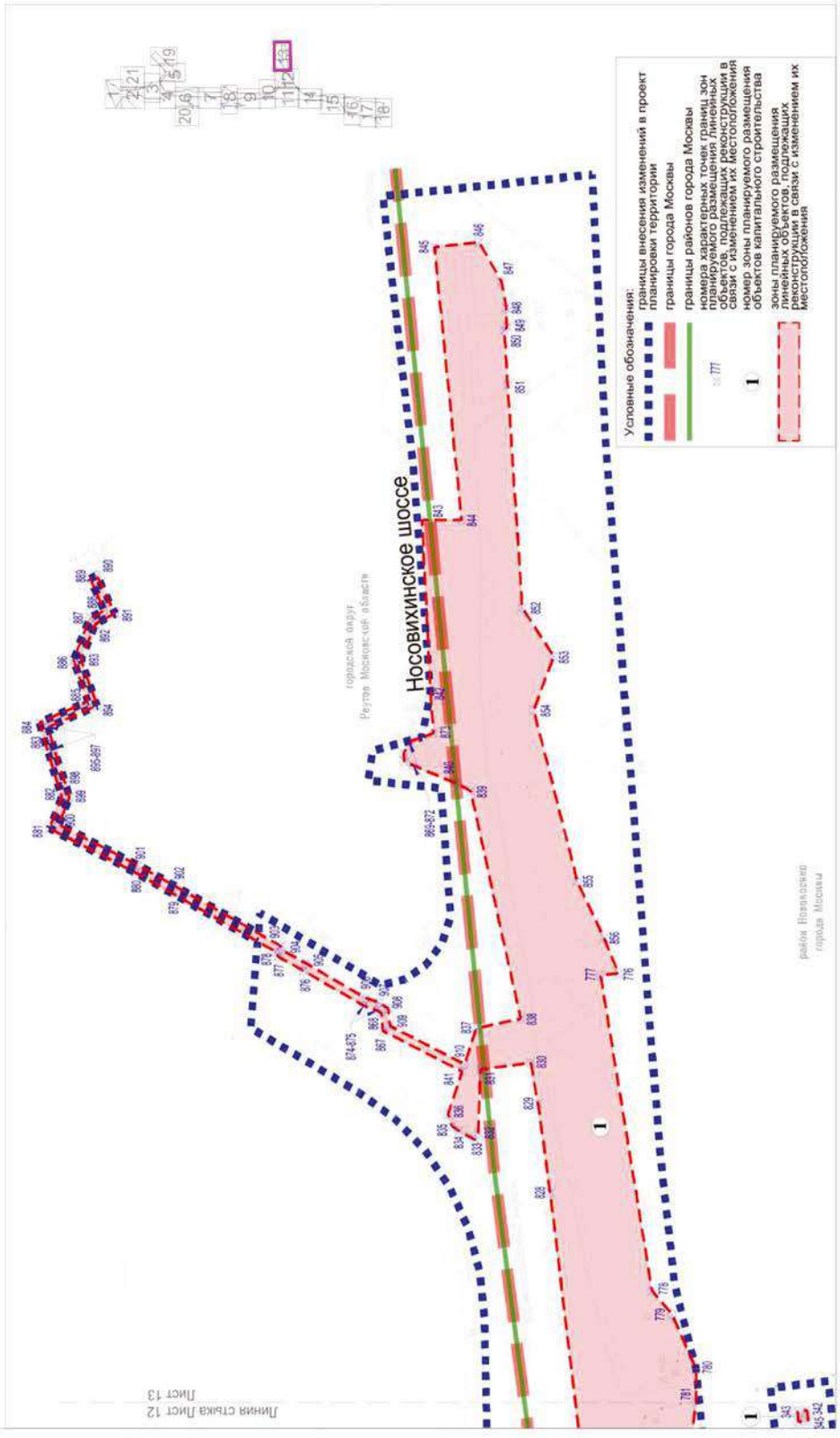


Масштаб 1:2000
 район Вешняки города Москвы
 район Новокосино города Москвы
 городской округ Реутов Московской области

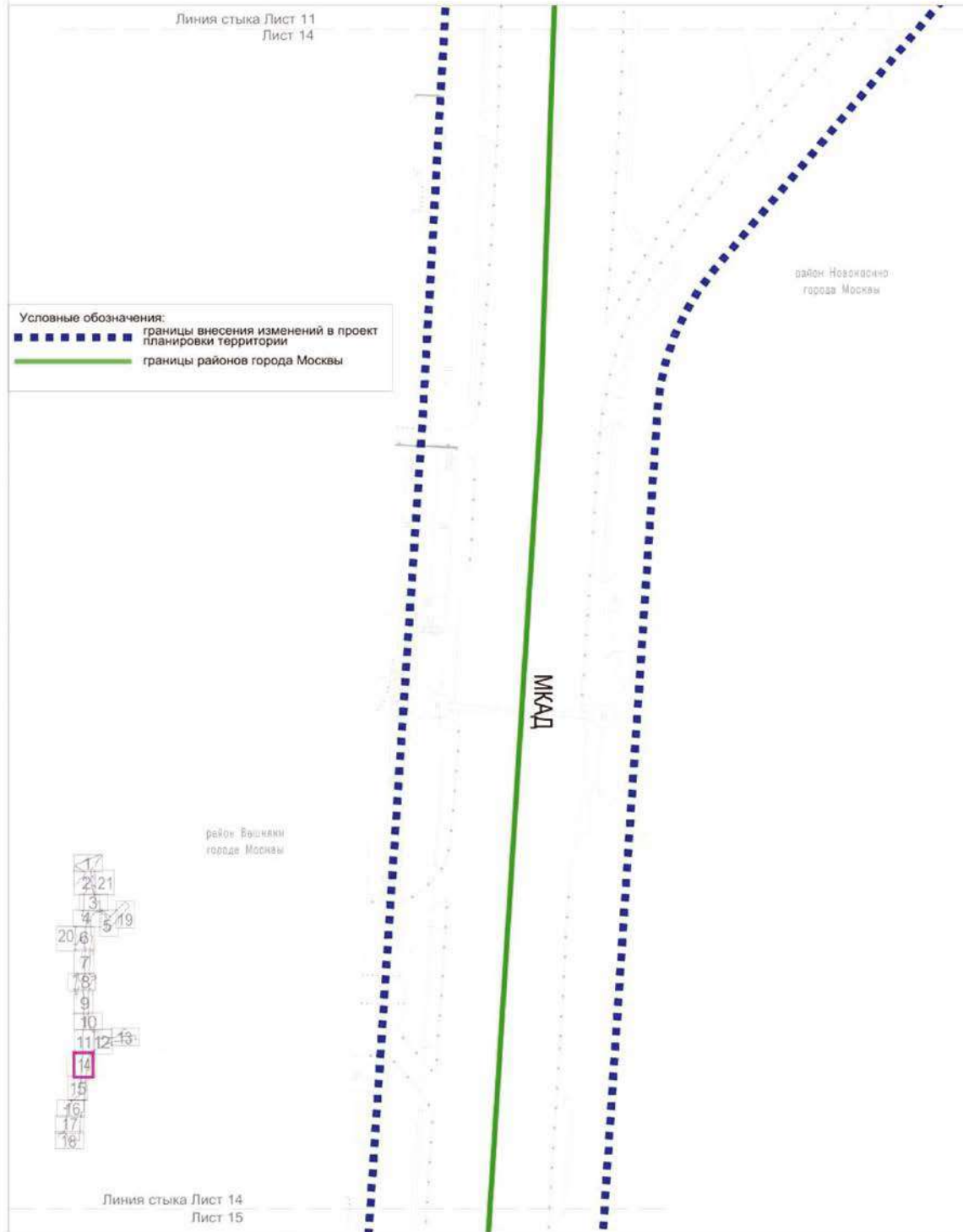
Лист 11 из 21







Масштаб 1:2000
район Вешняки города Москвы
район Новокосино города Москвы
Лист 14 из 21








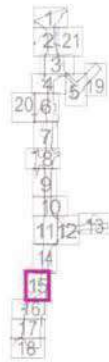
Масштаб 1:2000
 район Вешняки города Москвы
 район Новокосино города Москвы
 Лист 15 из 21

Линия стыка Лист 14
 Лист 15

район Вешняки
 города Москвы

Условные обозначения:

-  границы внесения изменений в проект планировки территории
-  границы районов города Москвы
-  номера характерных точек границ зон планируемого размещения линейных объектов, подлежащих реконструкции в связи с изменением их местоположения
-  номер зоны планируемого размещения объектов капитального строительства
-  зоны планируемого размещения линейных объектов, подлежащих реконструкции в связи с изменением их местоположения

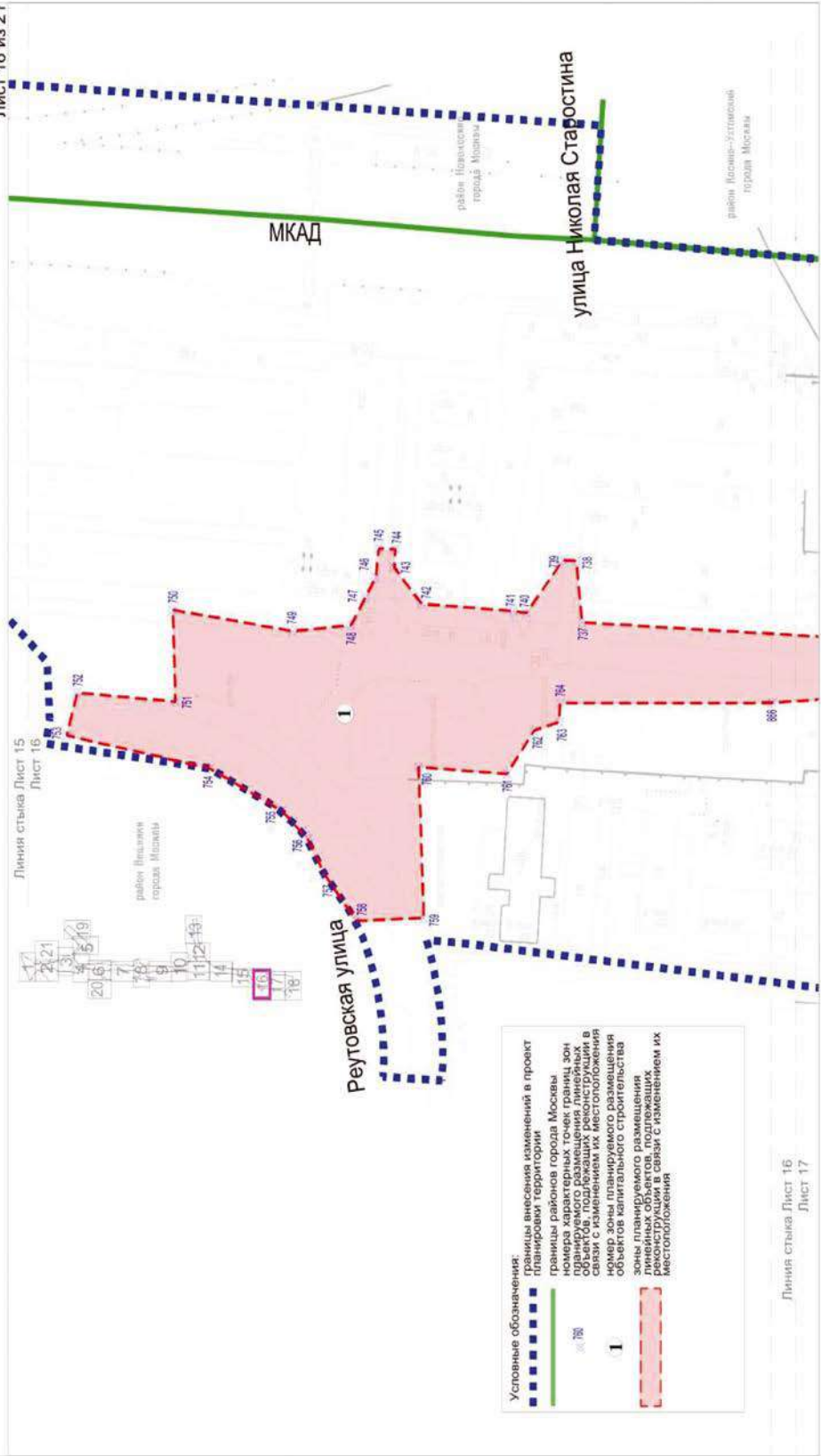


МКАД

район Новокосино
 города Москвы

Линия стыка Лист 15
 Лист 16

Масштаб 1:2000
район Новоосино город Москва
район Вешняки город Москва
район Косино-Ухтомский город Москва
Лист 16 из 21

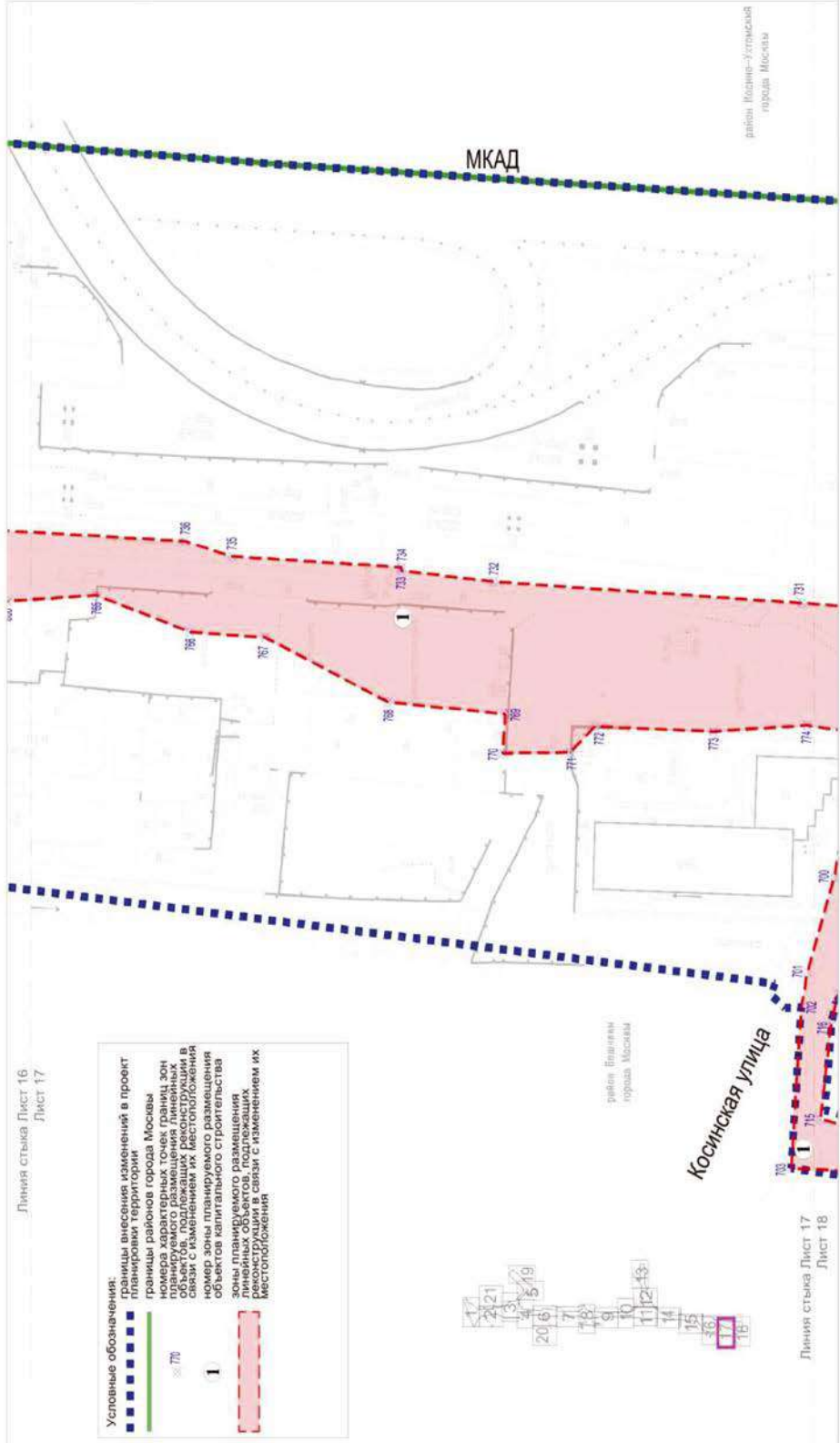


Условные обозначения:

- граница территории изменений в проект планировки территории
- граница района города Москвы
- номера характерных точек границ зон планируемого размещения линейных объектов, подлежащих реконструкции в соответствии с проектом планировки территории
- номер зоны планируемого размещения объектов капитального строительства
- зоны планируемого размещения линейных объектов, подлежащих реконструкции в связи с изменением их местоположения

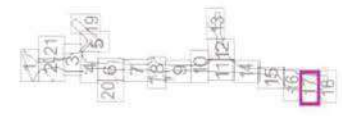
Линия стыка Лист 16
Лист 17

Масштаб 1:2000
район Вешняки города Москвы
район Косино-Ухтомский города Москвы
Лист 17 из 21



Линия стыка Лист 16
Лист 17

Линия стыка Лист 17
Лист 18



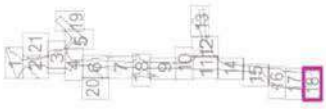
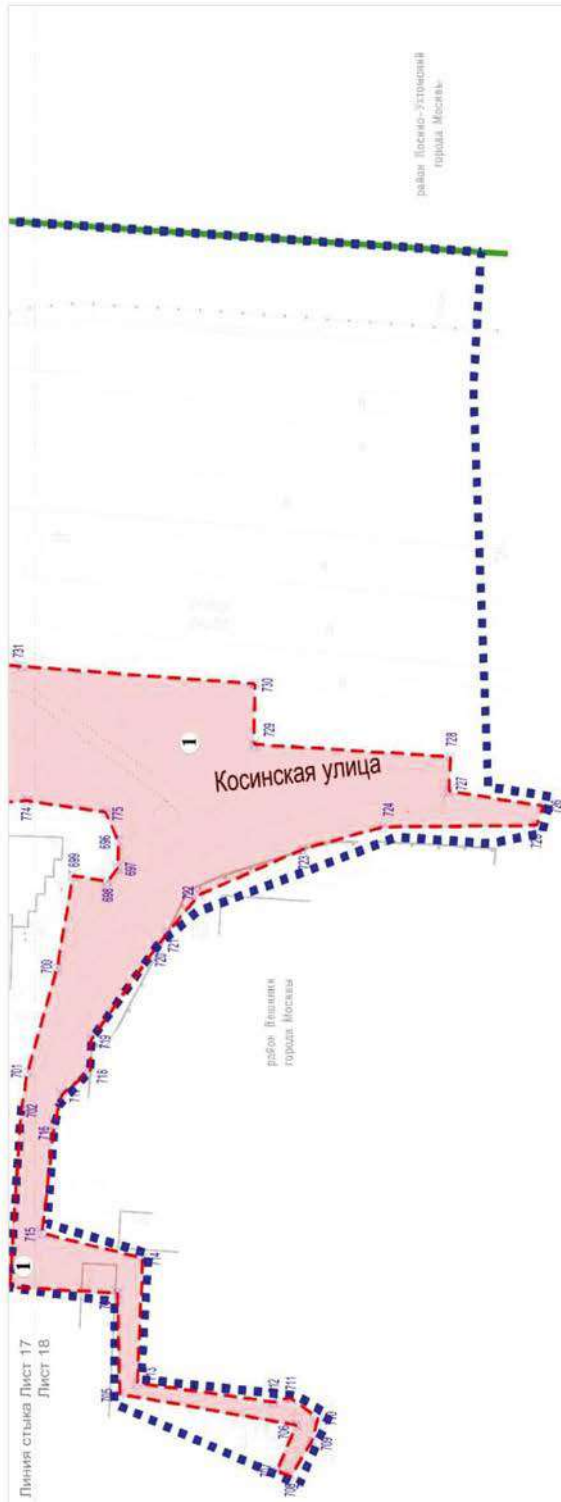
район Вешняки
города Москвы

район Вешняки
города Москвы

Косинская улица

МКАД

Масштаб 1:2000
район Вешняки города Москвы
район Косино-Ухтомский города Москвы
Лист 18 из 21

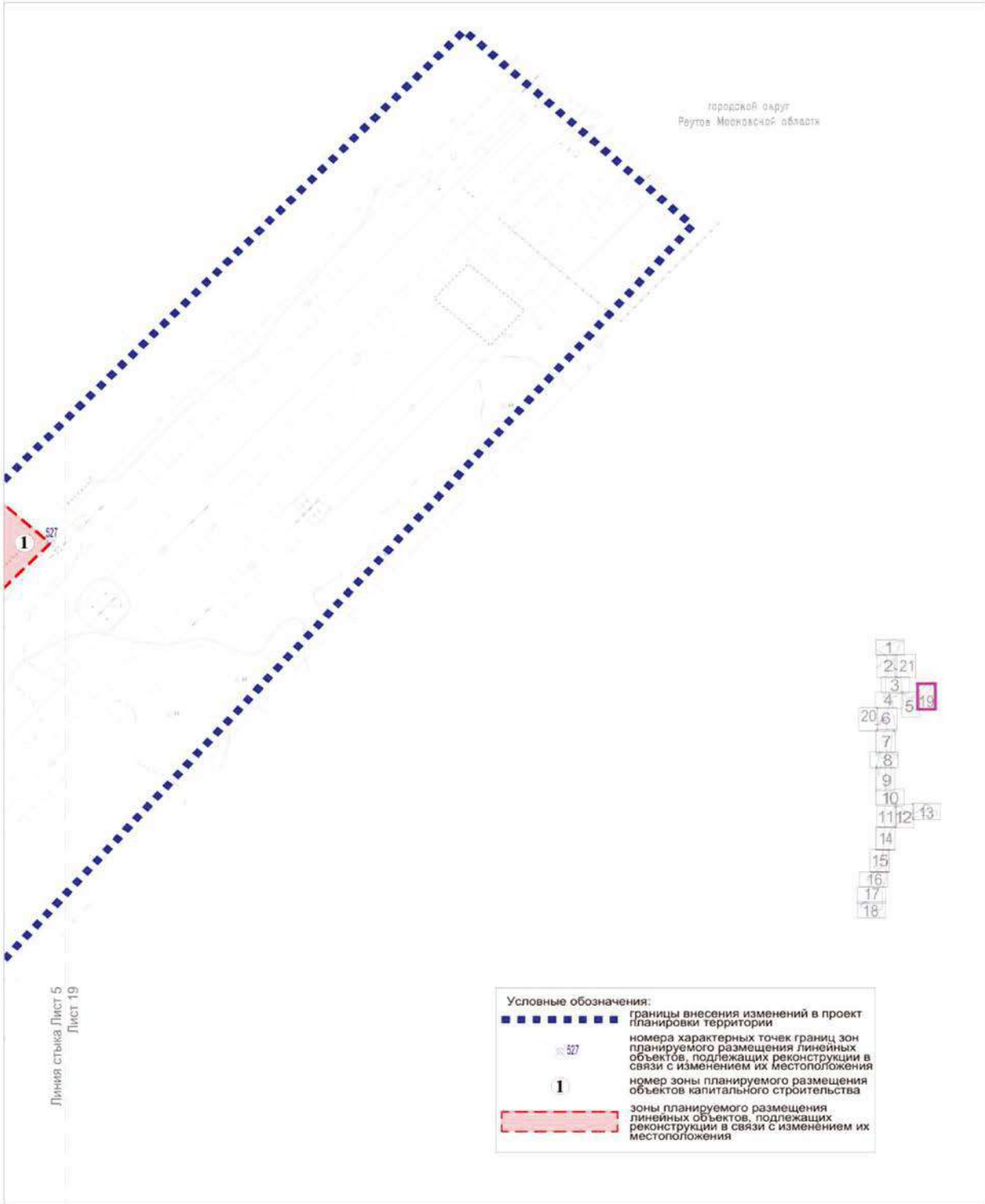


Условные обозначения:

- границы внесения изменений в проект планировки территории
- границы района города Москвы
- номера характерных точек границ зон планируемого размещения объектов, подлежащих реконструкции в связи с изменением их местоположения
- 1 номер зоны планируемого размещения объектов капитального строительства
- зоны планируемого размещения объектов, подлежащих реконструкции в связи с изменением их местоположения

Масштаб 1:2000
 городской округ Реутов Московской области

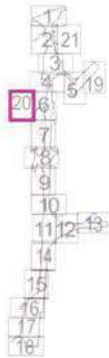
Лист 19 из 21



Линия стыка Лист 5
 Лист 19

Условные обозначения:

	границы внесения изменений в проект планировки территории
	номера характерных точек границ зон планируемого размещения линейных объектов, подлежащих реконструкции в связи с изменением их местоположения
	номер зоны планируемого размещения объектов капитального строительства
	зоны планируемого размещения линейных объектов, подлежащих реконструкции в связи с изменением их местоположения



Условные обозначения:

- ■ ■ ■ ■ ■ ■ ■ ■ ■ границы внесения изменений в проект планировки территории
- 380 номера характерных точек границ зон планируемого размещения линейных объектов, подлежащих реконструкции в связи с изменением их местоположения
- 1 номер зоны планируемого размещения объектов капитального строительства
- зоны планируемого размещения линейных объектов, подлежащих реконструкции в связи с изменением их местоположения



Линия стыка Лист 20
Лист 6

Масштаб 1:2000
городской округ Реутов Московской области

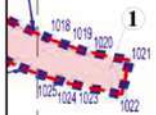
Лист 21 из 21

Линия стыка Лист 1
Лист 21

Линия стыка Лист 2
Лист 21



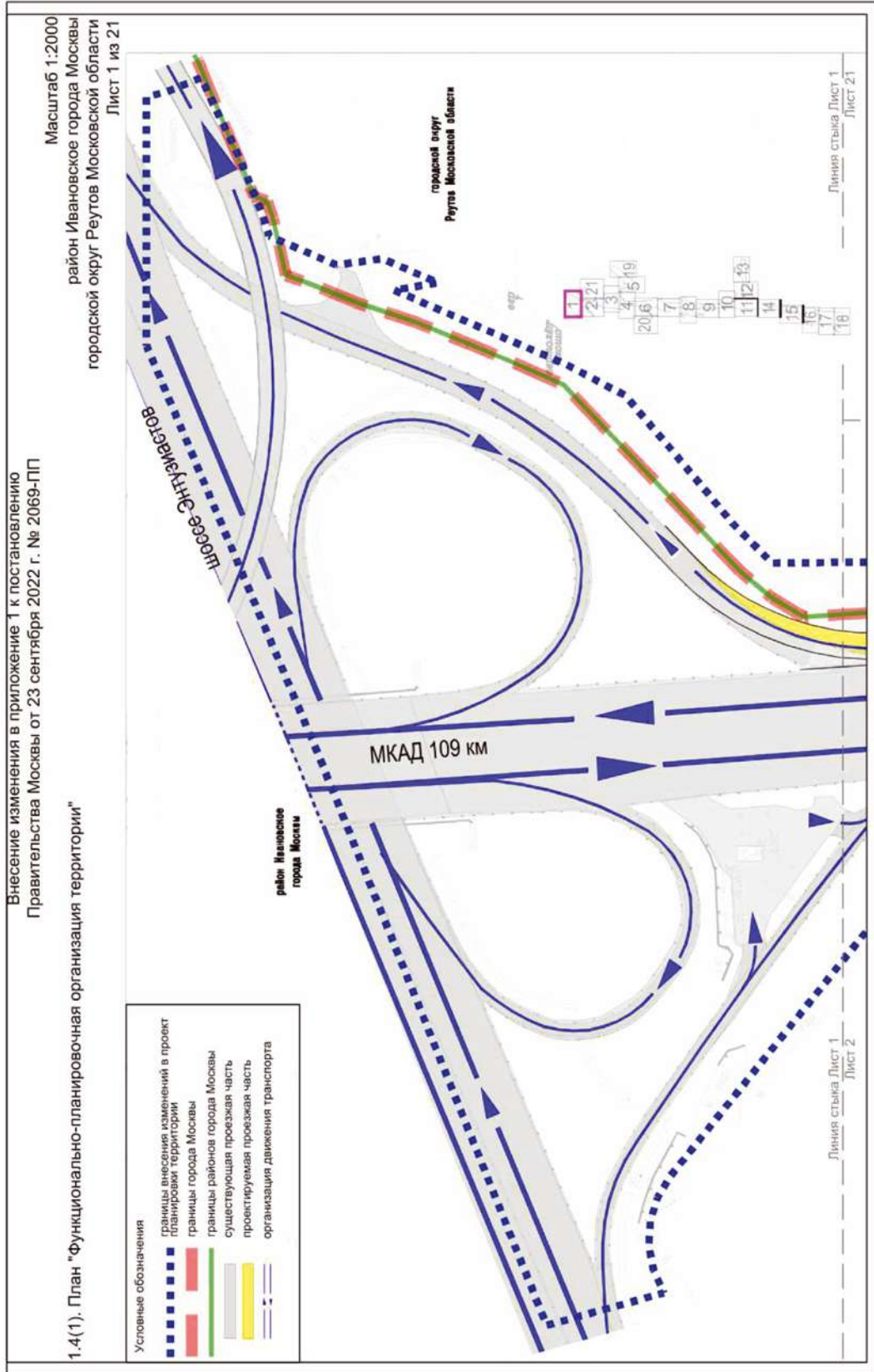
Условные обозначения	
Границы:	
	внесения изменений в проект планировки территории
	номера характерных точек границ зон планируемого размещения линейных объектов, подлежащих реконструкции в связи с изменением их местоположения
	номер зоны планируемого размещения объектов капитального строительства
	зоны планируемого размещения линейных объектов, подлежащих реконструкции в связи с изменением их местоположения



городской округ
Реутов Московской области

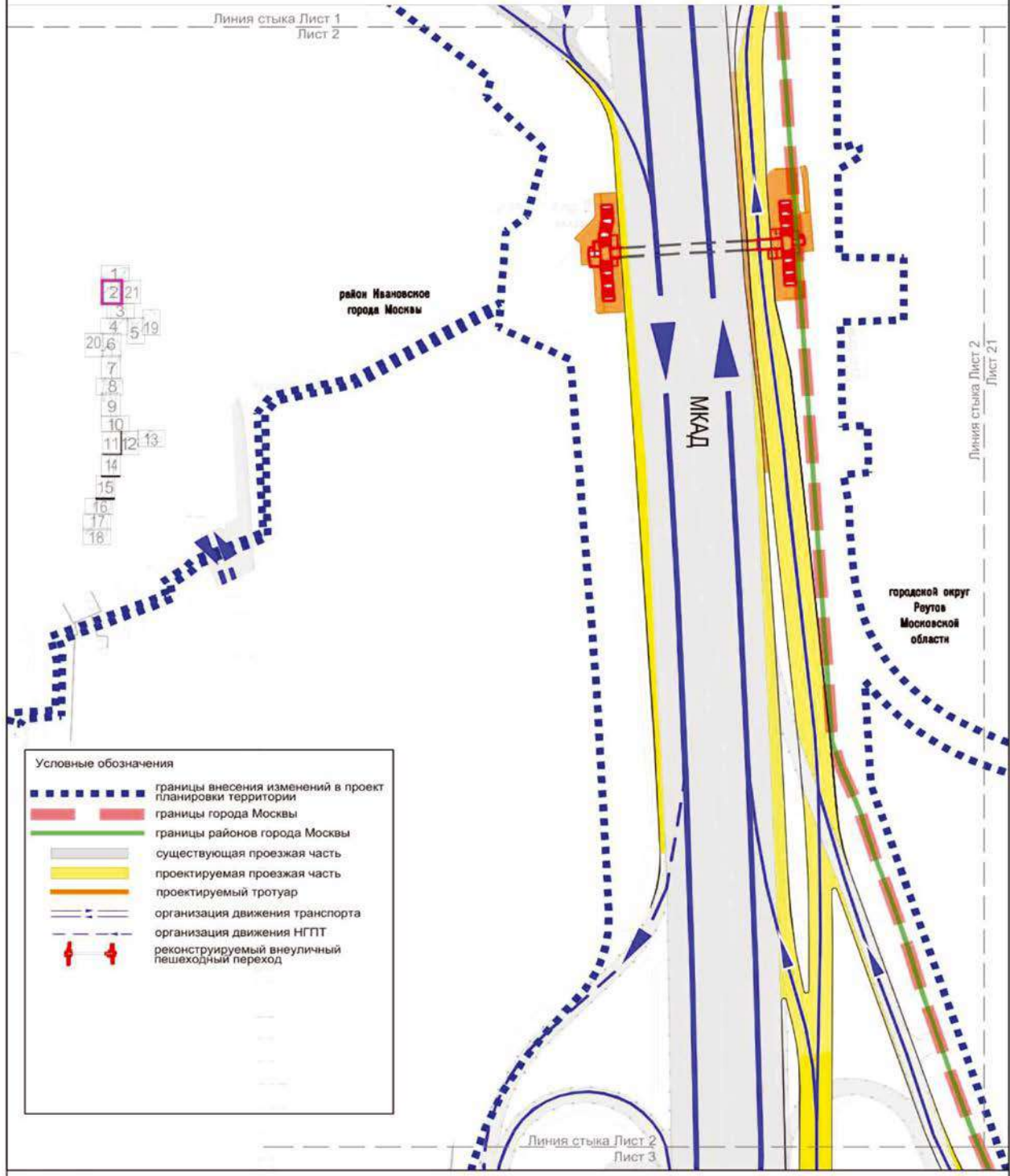
Линия стыка Лист 21
Лист 3

Приложение 4
к постановлению Правительства Москвы
от 11 декабря 2024 г. № 2904-ПП

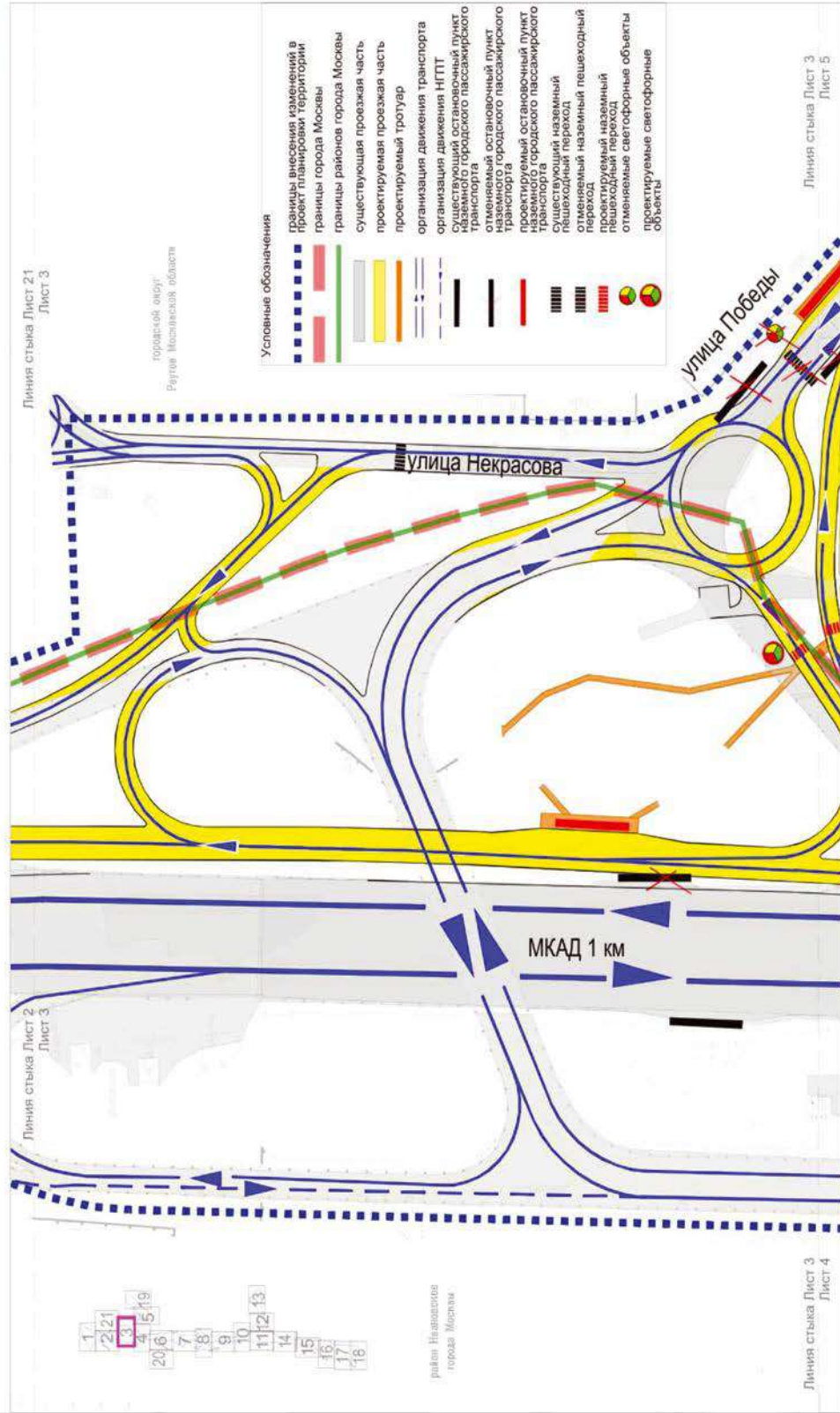


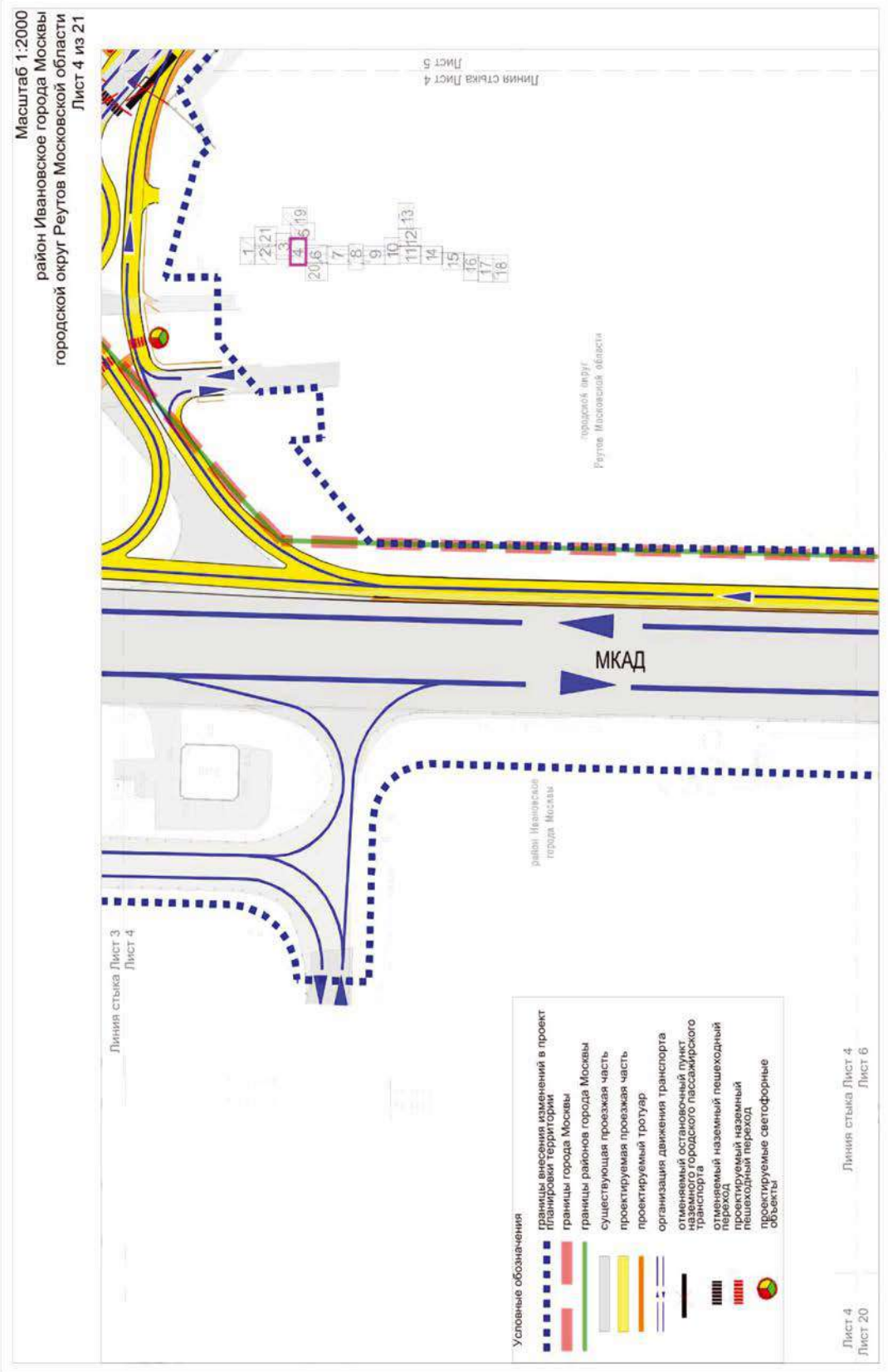
Масштаб 1:2000
район Ивановское города Москвы
городской округ Реутов Московской области

Лист 2 из 21



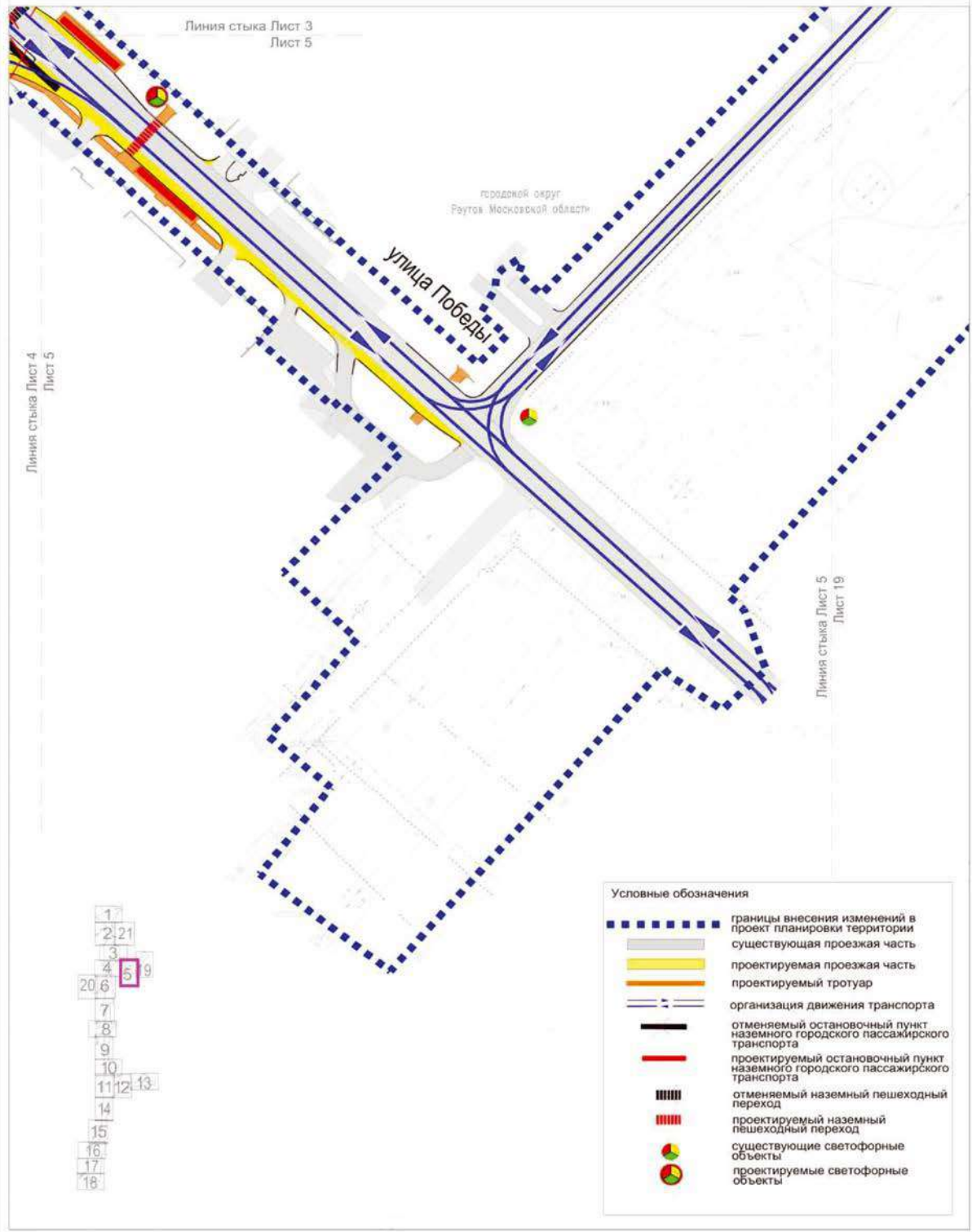
Масштаб 1:2000
район Ивановское города Москвы
городской округ Реутов Московской области
Лист 3 из 21





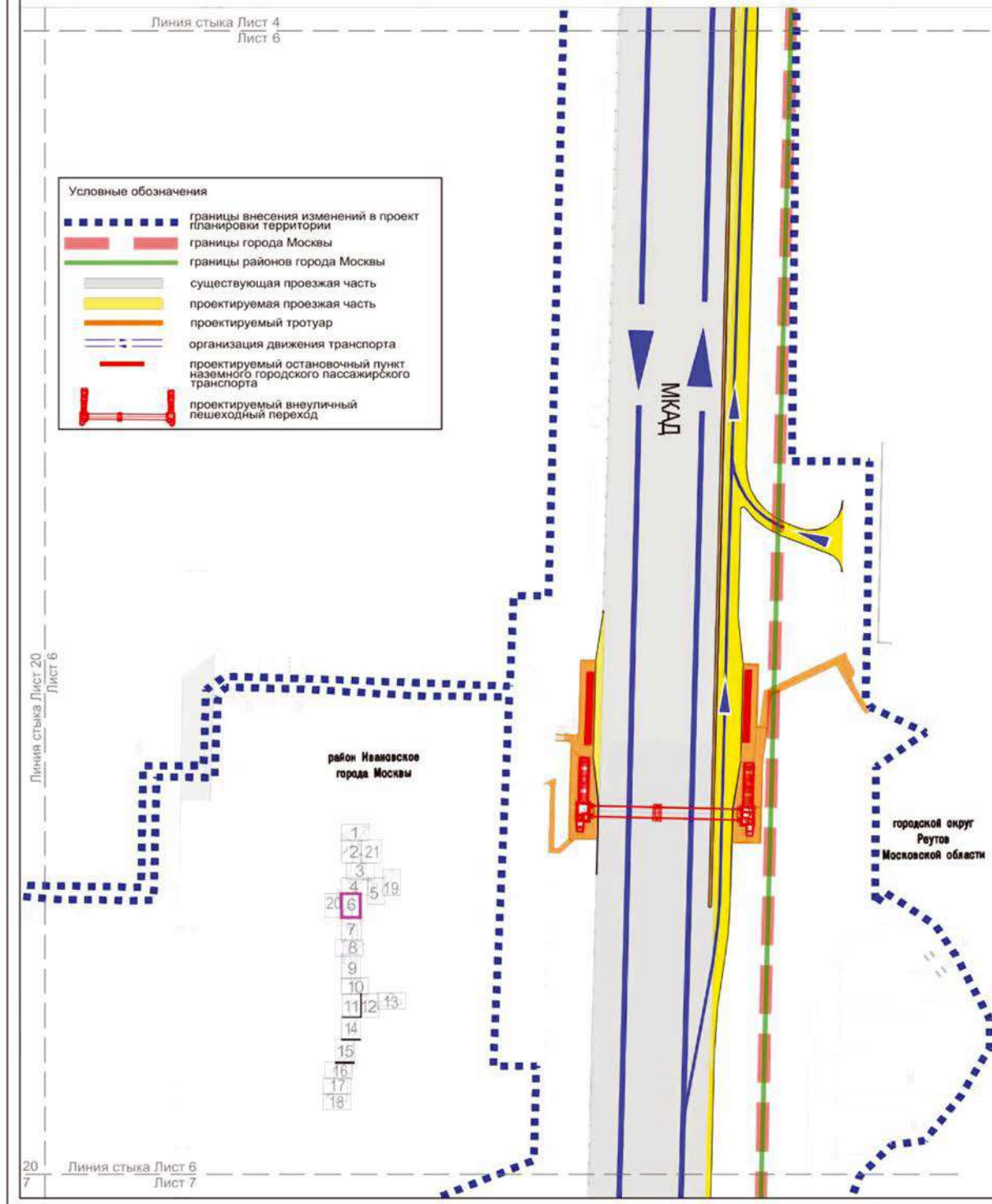
Масштаб 1:2000
городской округ Реутов Московской области

Лист 5 из 21



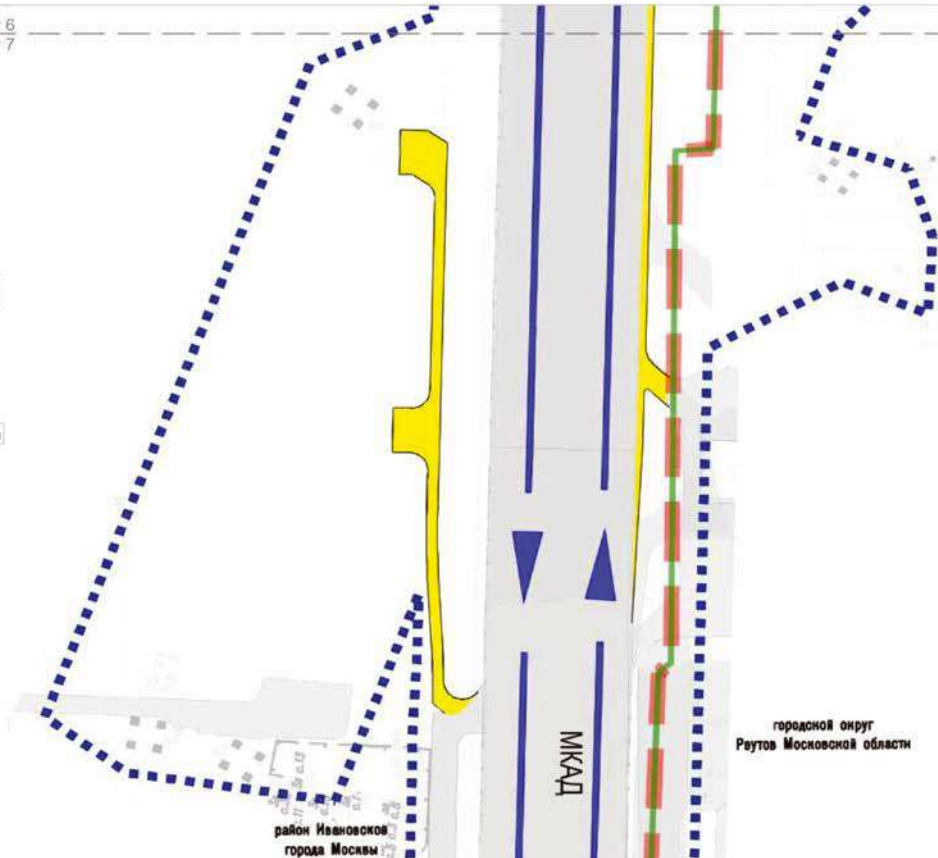
Масштаб 1:2000
район Ивановское города Москвы
городской округ Реутов Московской области

Лист 6 из 21



Лист 20
 Лист 7 | Линия стыка Лист 6
 Лист 7

1
2, 21
3
4
5, 19
6
7
8
9
10
11, 12, 13
14
15
16
17
18



район Ивановское
 города Москвы

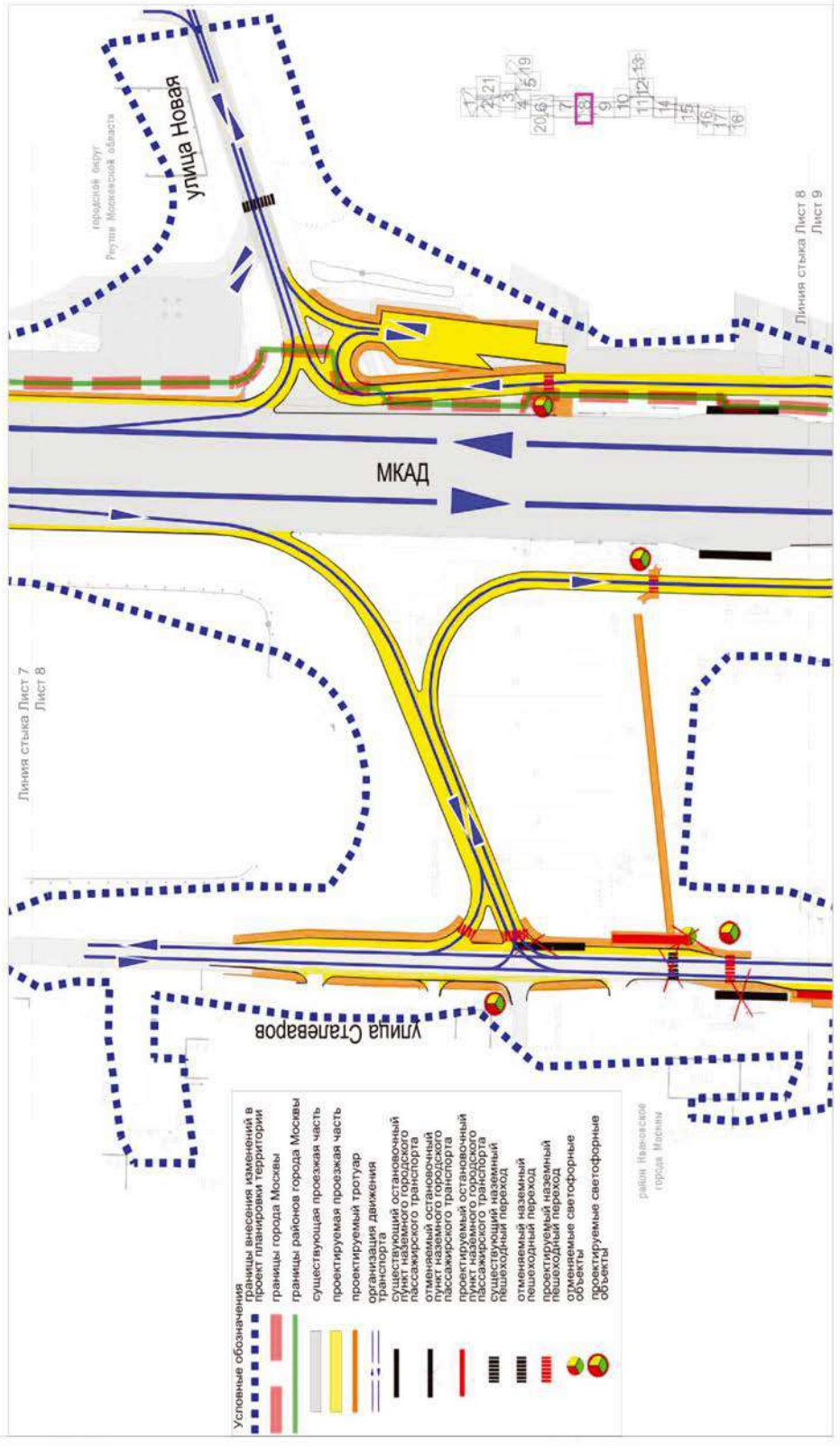
городской округ
 Реутов Московской области

Условные обозначения

	границы внесения изменений в проект планировки территории
	границы города Москвы
	границы районов города Москвы
	существующая проезжая часть
	проектируемая проезжая часть
	проектируемый тротуар
	организация движения транспорта

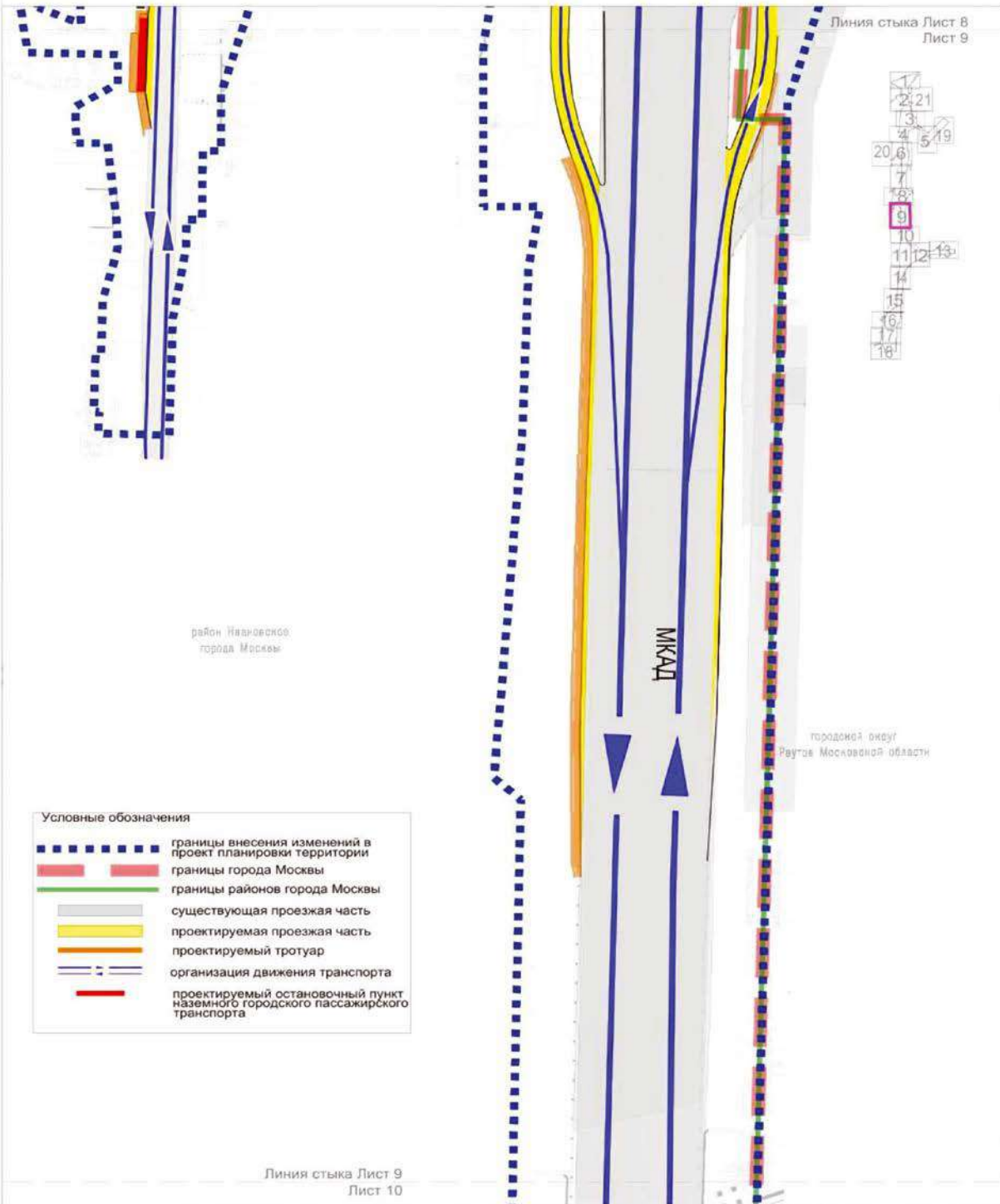
Линия стыка Лист 7
 Лист 8

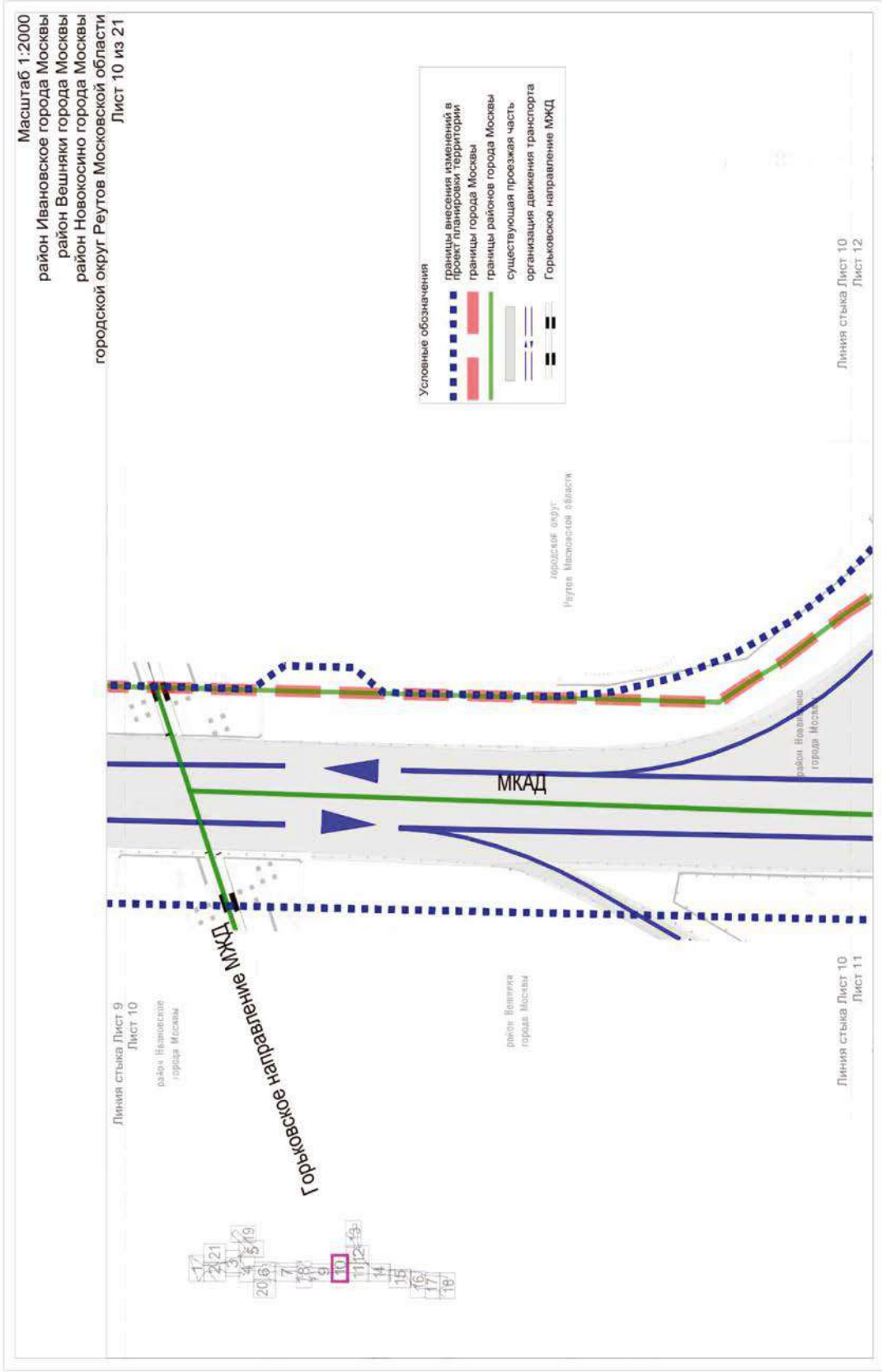
Масштаб 1:2000
 район Ивановское города Москвы
 городской округ Реутов Московской области
 Лист 8 из 21



Масштаб 1:2000
 район Ивановское города Москвы
 городской округ Реутов Московской области

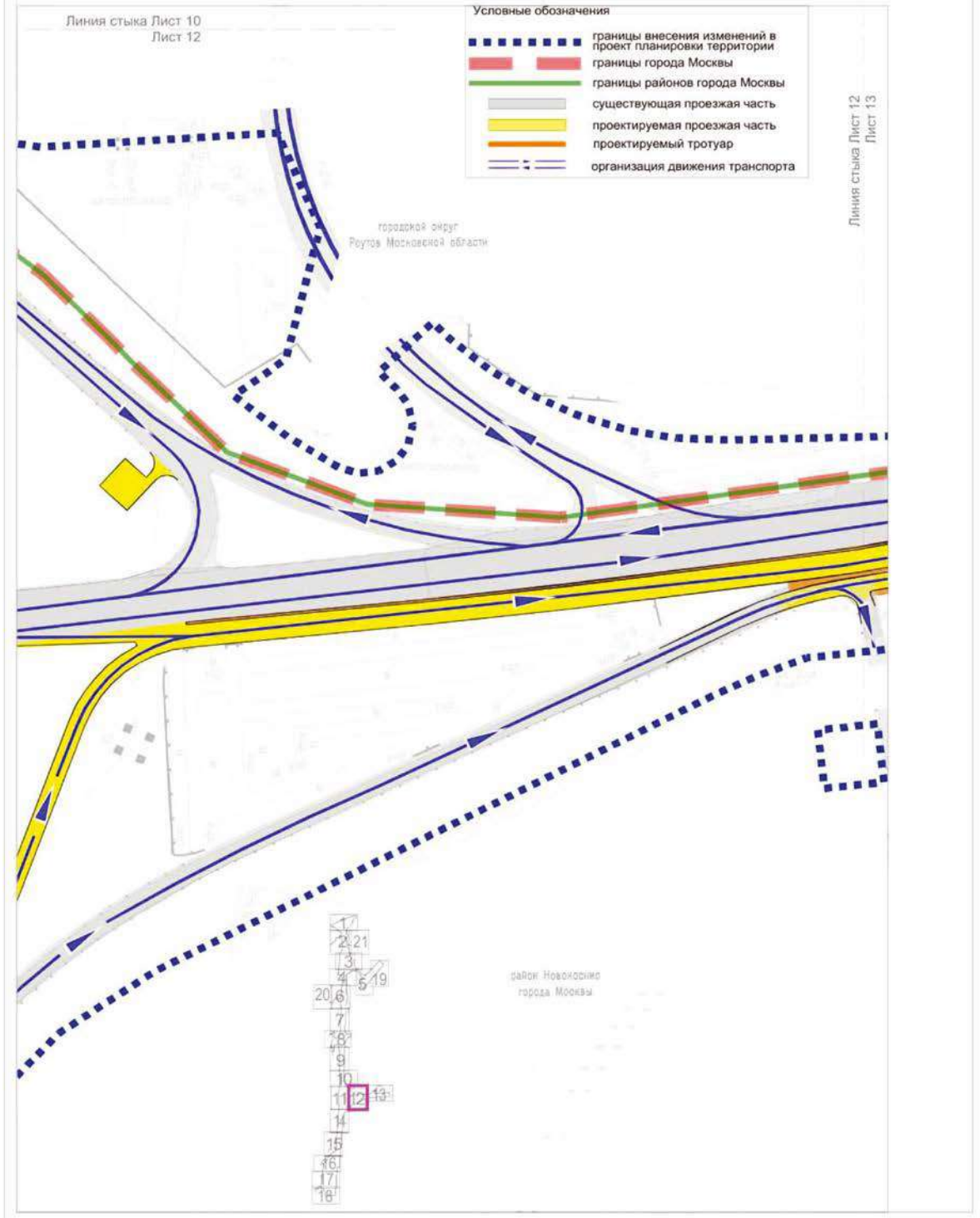
Лист 9 из 21



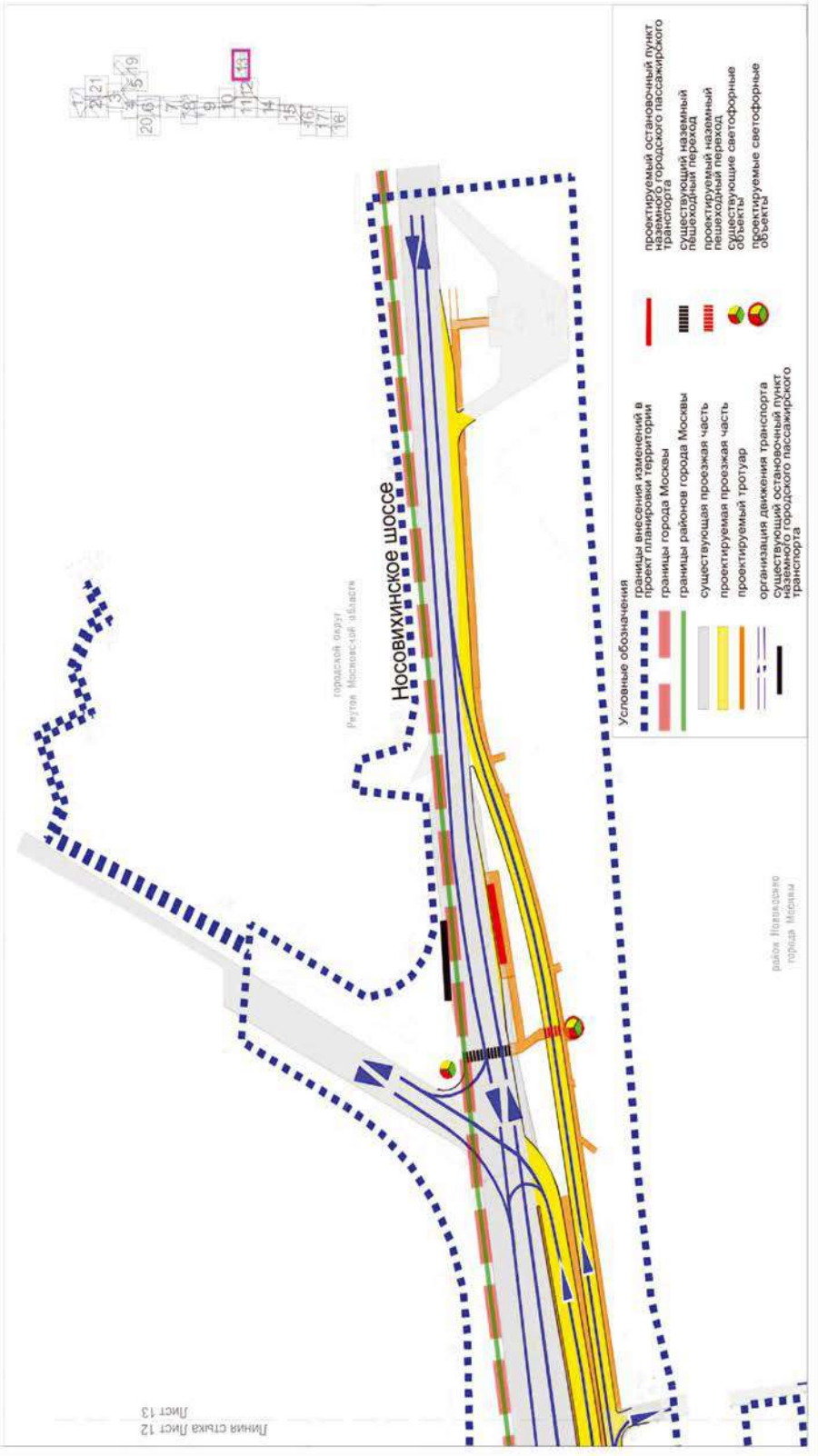


Масштаб 1:2000
район Новокосино города Москвы
городской округ Реутов Московской области

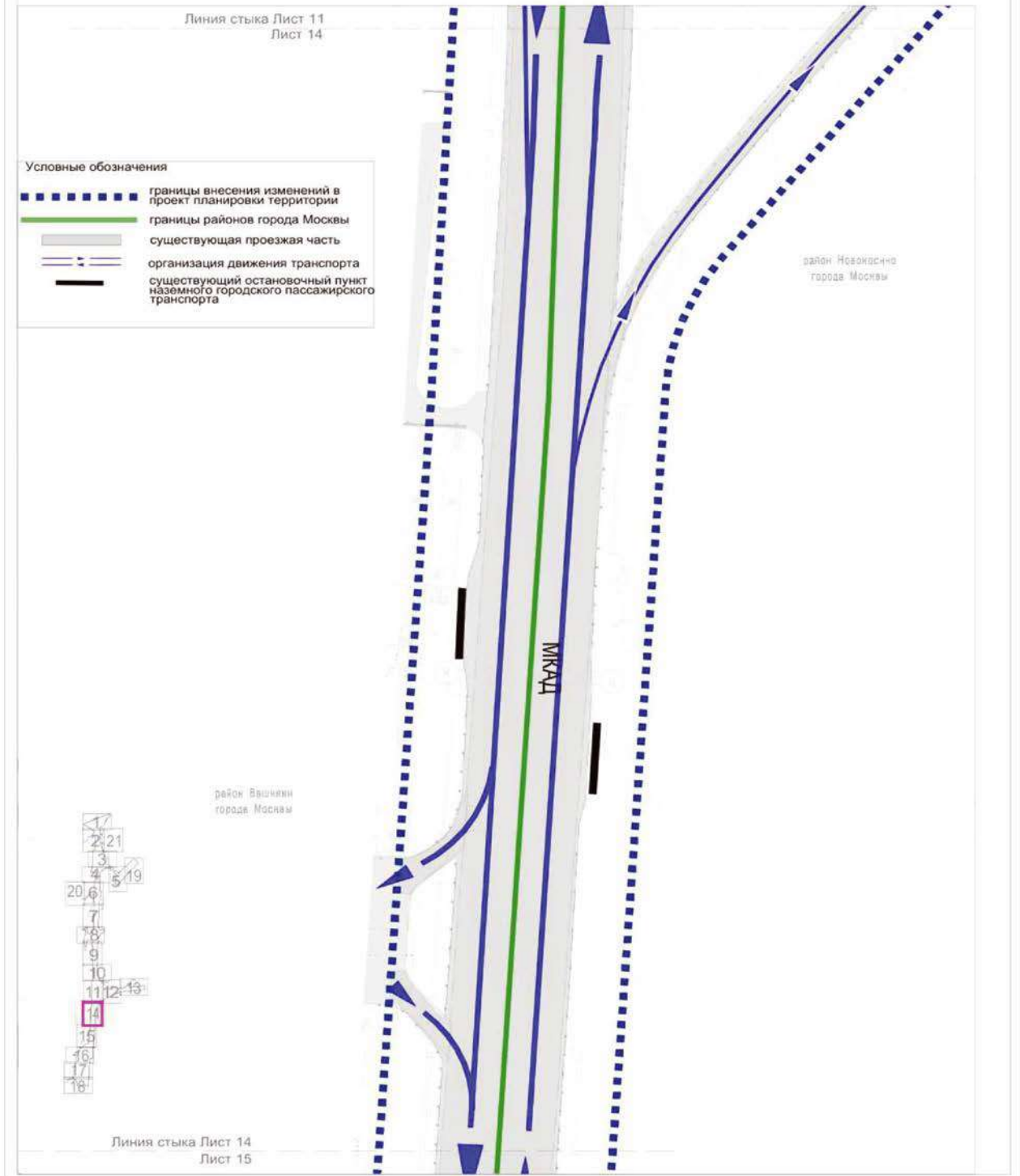
Лист 12 из 21








Масштаб 1:2000
район Новокосино города Москвы
городской округ Реутов Московской области
Лист 13 из 21



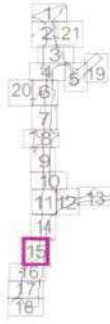
Масштаб 1:2000
 район Вешняки города Москвы
 район Новокосино города Москвы
 Лист 14 из 21



- Условные обозначения
-  границы внесения изменений в проект планировки территории
 -  границы районов города Москвы
 -  существующая проезжая часть
 -  организация движения транспорта
 -  существующий остановочный пункт наземного городского пассажирского транспорта

Линия стыка Лист 14
Лист 15

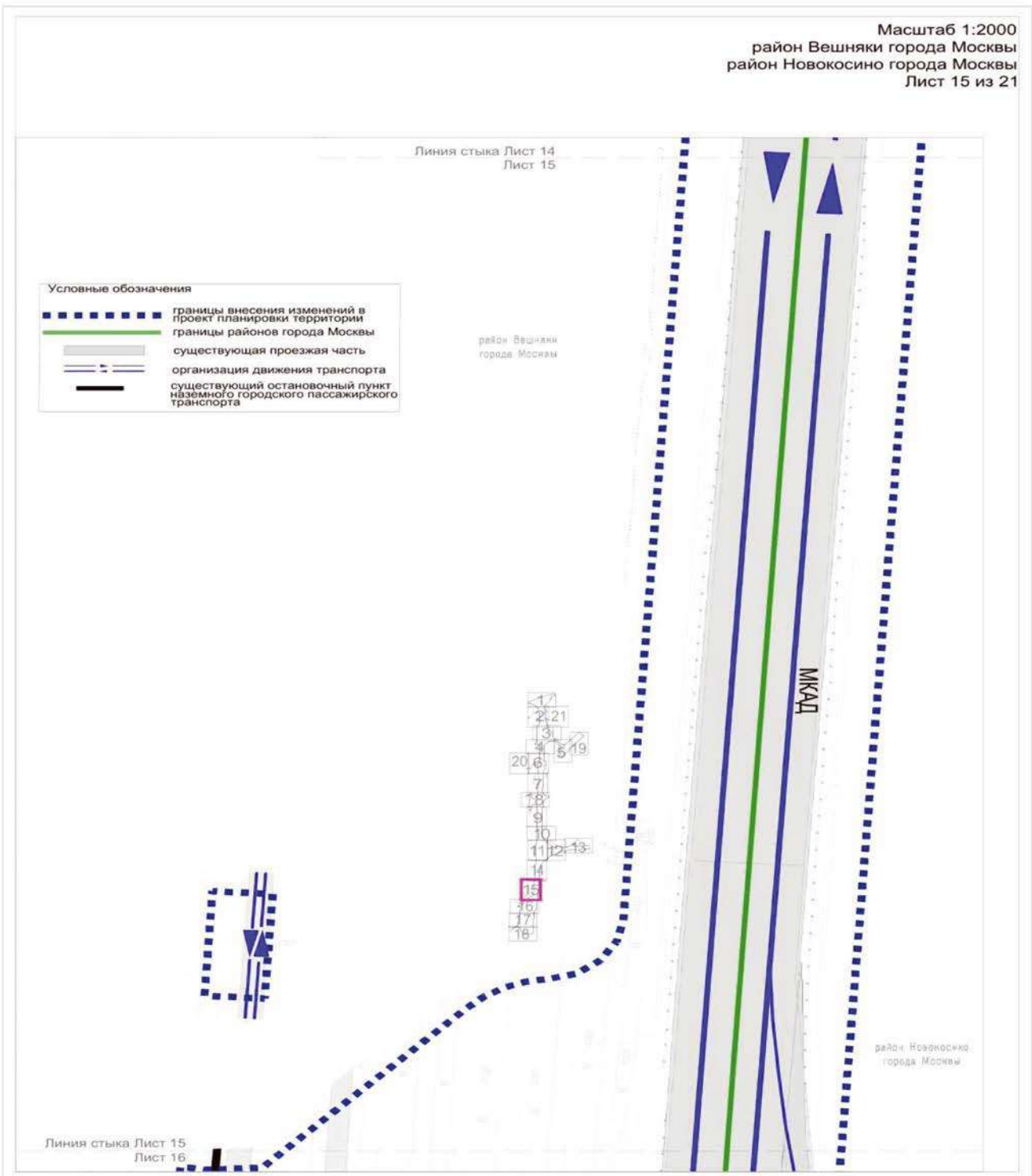
район Вешняки
города Москвы

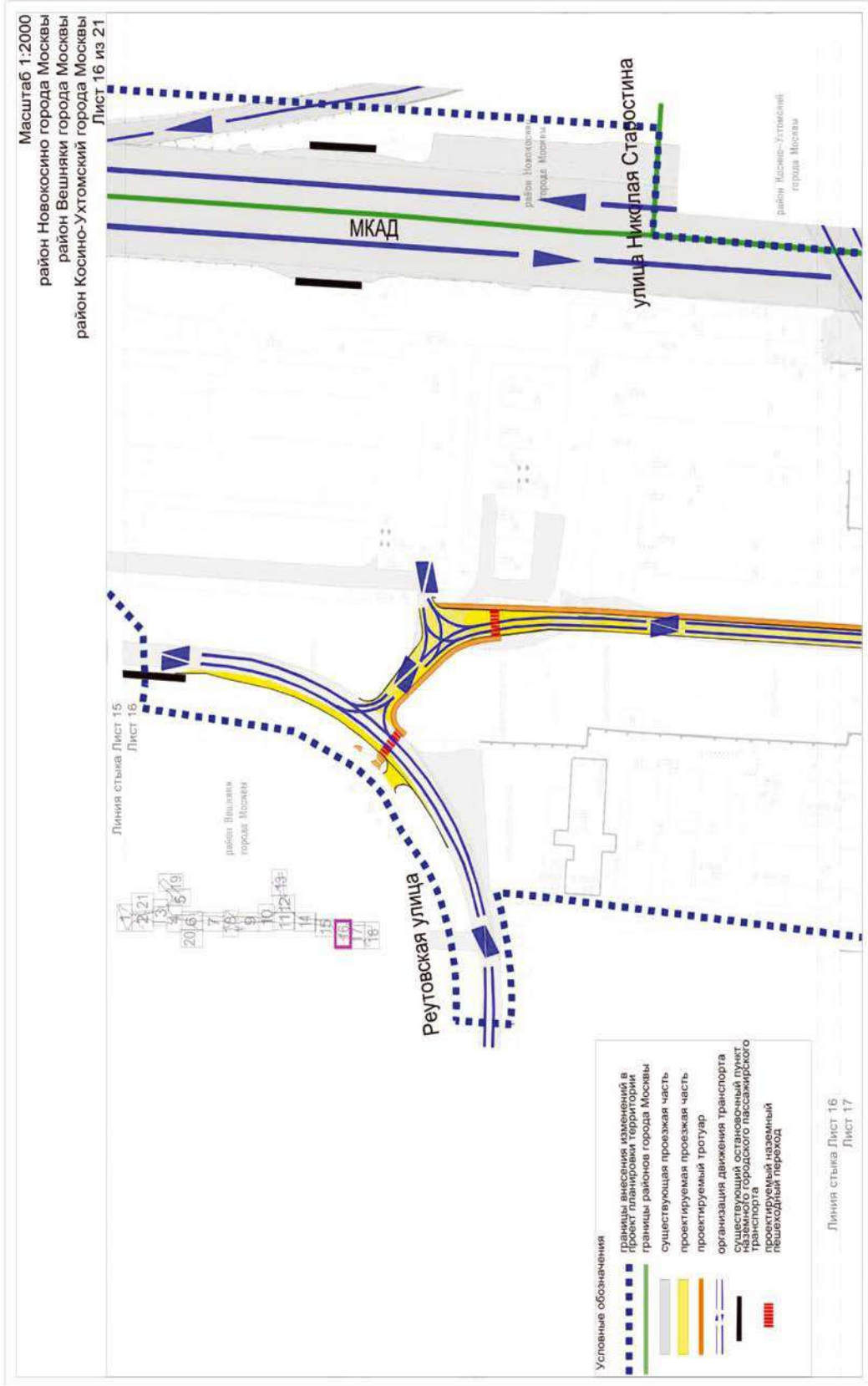


МКАД

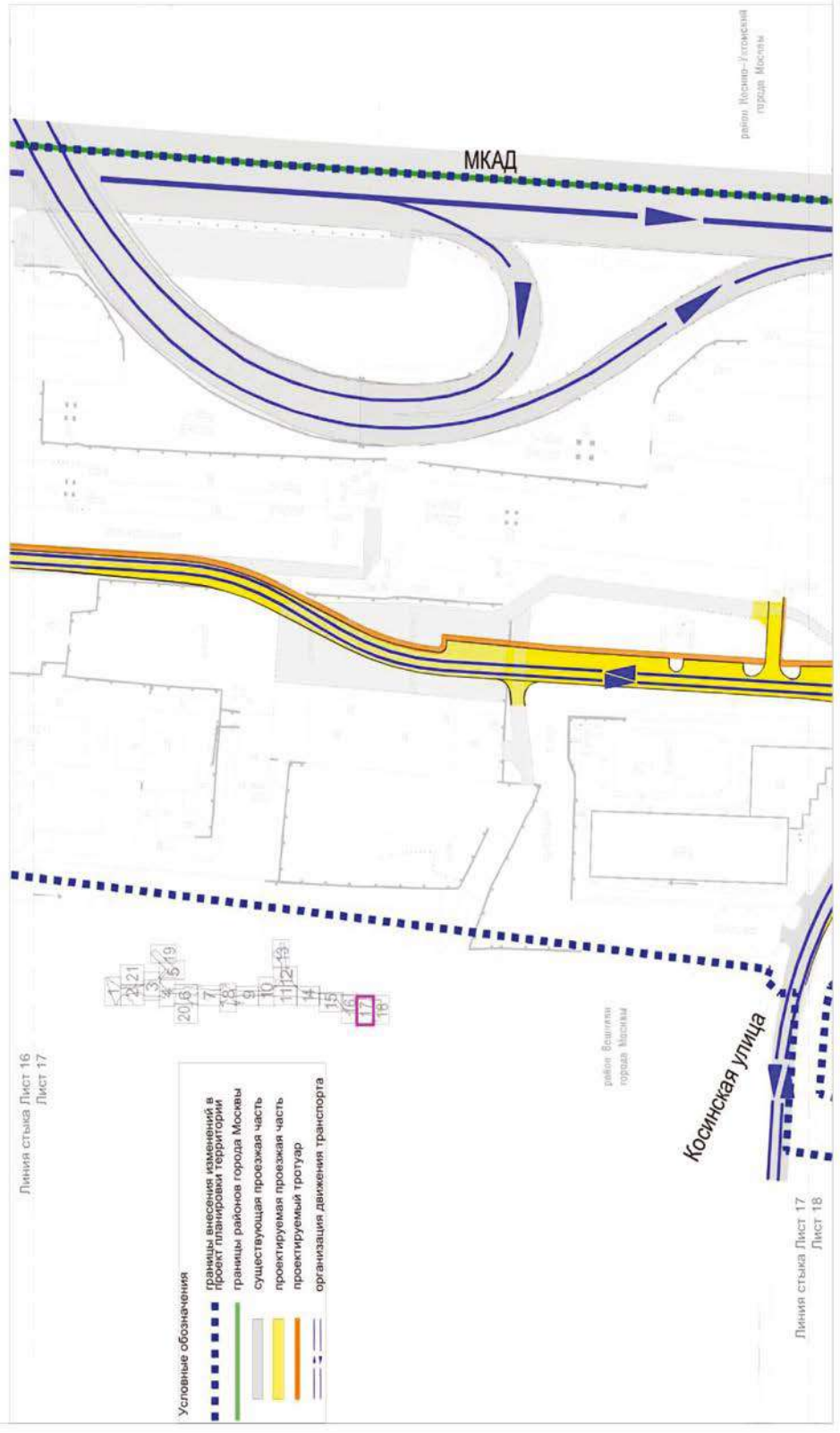
район Новокосино
города Москвы

Линия стыка Лист 15
Лист 16













Масштаб 1:2000
район Вешняки города Москвы
район Косино-Ухтомский города Москвы
Лист 17 из 21



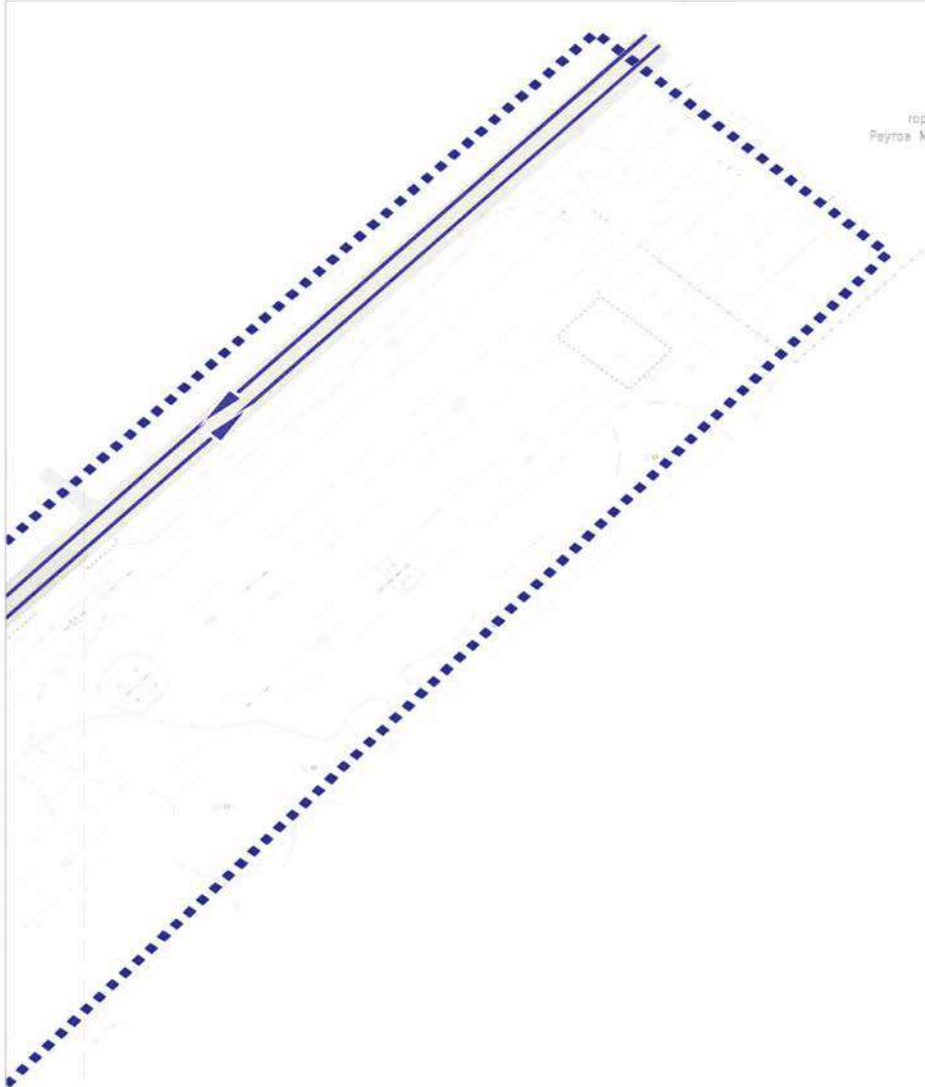
Масштаб 1:2000
 район Вешняки города Москвы
 район Косино-Ухтомский города Москвы
 Лист 18 из 21



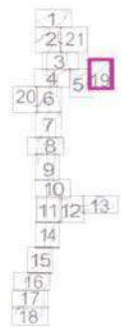
Условные обозначения

-  границы внесения изменений в проект планировки территории
-  границы районов города Москвы
-  существующая проезжая часть
-  проектируемая проезжая часть
-  проектируемый тротуар
-  организация движения транспорта
-  проектируемый наземный пешеходный переход
-  проектируемые светофорные объекты

городской округ
Реутов Московской области



Линия стыка Лист 5
Лист 19



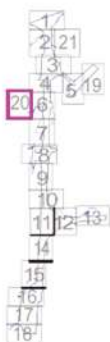
Условные обозначения

- границы внесения изменений в проект планировки территории
- существующая проезжая часть
- организация движения транспорта

Масштаб 1:2000
район Ивановское города Москвы

Лист 20 из 21

Лист 4
Лист 20



Условные обозначения
■ границы внесения изменений в проект планировки территории

район Ивановское
города Москвы

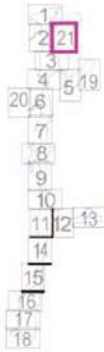
Линия стыка Лист 20
Лист 6



Лист 20
Лист 7

Линия стыка Лист 1
Лист 21

Линия стыка Лист 2
Лист 21



Условные обозначения

Границы: ■■■■■■ внесения изменений в проект планировки территории

городской округ
Реутов Московской области

Линия стыка Лист 21
Лист 3

Приложение 5

к постановлению Правительства Москвы
от 11 декабря 2024 г. № 2904-ПП

Внесение изменения в раздел 2.1 приложения 1 к постановлению Правительства Москвы от 23 сентября 2022 г. № 2069-ПП

Основные характеристики и назначение планируемых для размещения линейных объектов (1)

№ п/п	Перечень основных планировочных характеристик	Содержание планировочных характеристик
1	2	3
1	Основание подготовки проекта планировки территории	1. Закон города Москвы от 5 мая 2010 г. № 17 «О Генеральном плане города Москвы». 2. Распоряжение Москомархитектуры от 10 октября 2023 г. № 1930 «О подготовке проекта внесения изменений в постановление Правительства Москвы от 23 сентября 2022 г. № 2069-ПП»
2	Перечень проектов, выполненных на прилегающую территорию	1. Постановление Правительства Москвы от 19 января 2022 г. № 23-ПП «Об утверждении проекта планировки территории линейного объекта – реконструкция КЛ 110 кВ ПС «Баскаково» – Косино I, II». 2. Постановление Правительства Москвы от 8 июня 2023 г. № 1051-ПП «Об утверждении проекта планировки территории линейного объекта – трамвайная линия вдоль шоссе Энтузиастов от 3-й Владимирской улицы до улицы Сталеваров и прилегающая улично-дорожная сеть»
3	Категория линейного объекта	Улица Некрасова – улица местного значения
4	Вид работ	Строительство, реконструкция
5	Планировочные показатели линейного объекта	
5.1	Съезд с улицы Некрасова на мост	Строительство
	Протяженность	30,0 м (подлежит уточнению на последующих стадиях проектирования)
	Количество полос движения	1 в одном направлении
	Движение наземного городского пассажирского транспорта	Предусматривается
	Остановочные пункты наземного городского пассажирского транспорта	Не предусматриваются
	Тротуары	При необходимости
5.2	Улица Некрасова	Реконструкция
	Протяженность	200,0 м (подлежит уточнению на последующих стадиях проектирования)
5.2.1	Улица Некрасова от улицы Победы до съезда на шоссе Энтузиастов	Реконструкция
	Протяженность	150,0 м (подлежит уточнению на последующих стадиях проектирования)
	Количество полос движения	2 в одном направлении
	Движение наземного городского пассажирского транспорта	Предусматривается

№ п/п	Перечень основных планировочных характеристик	Содержание планировочных характеристик
1	2	3
	Остановочные пункты наземного городского пассажирского транспорта	Не предусматриваются
	Тротуары	При необходимости
5.2.2	Улица Некрасова от съезда на шоссе Энтузиастов в сторону микрорайона	Реконструкция
	Протяженность	50,0 м (подлежит уточнению на последующих стадиях проектирования)
	Количество полос движения	1 в каждом направлении
	Движение наземного городского пассажирского транспорта	Предусматривается
	Остановочные пункты наземного городского пассажирского транспорта	Не предусматриваются
	Тротуары	При необходимости
5.3	Съезд на шоссе Энтузиастов	Строительство
	Протяженность	100,0 м (подлежит уточнению на последующих стадиях проектирования)
	Количество полос движения	1 в одном направлении
	Движение наземного городского пассажирского транспорта	Предусматривается
	Остановочные пункты наземного городского пассажирского транспорта	Не предусматриваются
	Тротуары	При необходимости
5.4	Объекты транспортной инфраструктуры	Строительство
	Протяженность	300,0 м (подлежит уточнению на последующих стадиях проектирования)
5.5	Проезд внутреннего пользования	Строительство
	Протяженность	50,0 м (подлежит уточнению на последующих стадиях проектирования)

Приложение 6

к постановлению Правительства Москвы
от 11 декабря 2024 г. № 2904-ПП

Внесение изменения в приложение 1 к постановлению Правительства Москвы
от 23 сентября 2022 г. № 2069-ПП

2.3(1). Перечень координат характерных точек границ зон планируемого размещения линейных объектов

Координаты точек в системе координат МСК-77

№ точки	Координаты точек (система координат МСК-77, используемая для ведения Единого государственного реестра недвижимости)	
	X	Y
348	9737.70	21457.51
349	9739.11	21463.65
350	9742.19	21495.17
351	9747.18	21551.56
352	9678.95	21549.94
353	9659.26	21551.42
354	9640.25	21556.74
355	9629.61	21560.89
356	9285.62	21552.39
357	9280.22	21641.85
358	9643.61	21650.78
359	9643.62	21646.19
360	9656.36	21648.51
361	9670.02	21650.45
362	9781.59	21651.87
363	9781.14	21659.10
364	9793.19	21668.58
365	9859.93	21674.56
366	9859.58	21682.24
367	9891.22	21685.19
368	9897.02	21700.30
369	9917.31	21697.66
370	9908.02	21658.20
371	9908.79	21652.72
372	9913.79	21647.14
373	9919.53	21645.15
374	9986.17	21644.60
375	10009.09	21645.12
376	10031.89	21646.01
377	10055.80	21646.12

№ точки	Координаты точек (система координат МСК-77, используемая для ведения Единого государственного реестра недвижимости)	
	X	Y
378	10164.77	21650.03
379	10235.43	21652.64
380	10261.35	21653.48
381	10264.76	21657.48
382	10266.69	21657.50
383	10438.24	21658.75
384	10537.34	21660.85
385	10587.74	21666.30
386	10610.77	21667.71
387	10610.59	21675.05
388	10652.74	21676.10
389	10673.10	21679.19
390	10681.70	21699.01
391	10675.67	21702.03
392	10677.69	21707.13
393	10668.28	21712.59
394	10669.76	21716.14
395	10681.34	21710.12
396	10686.83	21709.12
397	10696.17	21705.43
398	10699.11	21700.88
399	10685.86	21676.91
400	10684.08	21674.32
401	10692.51	21673.58
402	10693.26	21668.90
403	10712.18	21667.04
404	10721.79	21668.32
405	10730.80	21668.19
406	10743.37	21668.22
407	10740.54	21673.78

№ точки	Координаты точек (система координат МСК-77, используемая для ведения Единого государственного реестра недвижимости)	
	X	Y
408	10739.02	21678.32
409	10730.98	21698.86
410	10727.36	21699.08
411	10726.78	21704.74
412	10758.94	21704.95
413	10758.91	21702.08
414	10753.19	21698.99
415	10749.42	21693.87
416	10749.27	21689.74
417	10755.13	21678.72
418	10760.61	21674.10
419	10768.45	21671.24
420	10775.03	21670.57
421	11099.02	21679.96
422	11156.86	21681.01
423	11171.12	21682.45
424	11185.57	21686.23
425	11196.05	21689.66
426	11201.85	21691.78
427	11207.52	21695.38
428	11212.83	21699.10
429	11223.38	21709.63
430	11231.01	21719.18
431	11237.02	21728.90
432	11242.10	21741.60
433	11243.94	21745.40
434	11230.88	21746.60
435	11232.36	21763.44
436	11253.41	21762.41
437	11254.25	21763.63
438	11257.51	21764.90
439	11259.48	21781.24
440	11260.46	21789.29
441	11261.04	21792.35
442	11261.52	21795.76
443	11261.54	21808.75
444	11258.65	21853.71
445	11256.72	21869.01
446	11245.15	21884.80

№ точки	Координаты точек (система координат МСК-77, используемая для ведения Единого государственного реестра недвижимости)	
	X	Y
447	11136.64	22000.00
448	11105.90	22028.41
449	11091.18	22044.21
450	11094.90	22047.52
451	11121.97	22069.36
452	11136.48	22051.23
453	11320.31	21856.68
454	11324.66	21856.09
455	11333.54	21848.72
456	11335.87	21848.64
457	11492.55	21852.02
458	11555.92	21851.70
459	11556.99	21830.46
460	11518.90	21829.01
461	11511.85	21825.77
462	11509.22	21818.92
463	11568.42	21771.29
464	10350.96	21585.20
465	10338.28	21569.74
466	10346.79	21562.76
467	10335.16	21562.48
468	10330.90	21565.35
469	10330.90	21570.33
470	10329.63	21573.56
471	10324.33	21576.52
472	10313.21	21577.80
473	10241.82	21576.04
474	10236.65	21579.72
475	10236.57	21582.16
476	10246.31	21582.65
477	10246.37	21588.70
478	10248.47	21592.78
479	10251.85	21595.12
480	11336.65	21848.52
481	11337.43	21848.43
482	11338.21	21848.36
483	11339.00	21848.30
484	11339.79	21848.27
485	11340.57	21848.26

№ точки	Координаты точек (система координат МСК-77, используемая для ведения Единого государственного реестра недвижимости)	
	X	Y
486	11341.36	21848.27
487	9909.33	21667.20
488	9908.93	21665.09
489	10425.99	21578.13
490	10422.67	21579.02
491	10418.32	21580.40
492	10358.62	21578.93
493	11748.79	21711.03
494	11817.91	21707.34
495	11817.57	21701.23
496	11883.61	21700.00
497	11903.63	21699.64
498	11948.08	21698.83
499	11975.54	21698.29
500	12018.24	21693.62
501	12075.35	21689.99
502	12074.49	21676.47
503	12081.82	21677.48
504	12088.00	21678.90
505	12098.21	21683.59
506	12115.63	21693.29
507	12129.53	21707.74
508	12165.88	21745.99
509	12193.98	21768.03
510	12212.13	21778.11
511	12228.50	21787.36
512	12250.18	21796.14
513	12271.73	21803.31
514	12261.44	21750.40
515	12090.27	21511.35
516	12038.18	21576.16
517	12033.85	21580.56
518	12028.65	21583.98
519	12022.89	21586.26
520	12016.78	21587.30
521	12000.00	21588.37
522	11947.60	21591.85
523	11793.64	21602.12
524	11745.04	21604.95

№ точки	Координаты точек (система координат МСК-77, используемая для ведения Единого государственного реестра недвижимости)	
	X	Y
525	11708.56	21606.54
526	11696.39	21606.96
527	11689.47	21606.72
528	11683.77	21605.78
529	11679.32	21604.56
530	11674.99	21602.93
531	11670.84	21600.92
532	11665.93	21597.87
533	11646.95	21581.96
534	11635.12	21572.92
535	11622.38	21565.17
536	11607.49	21558.25
537	11591.91	21553.15
538	11575.90	21549.88
539	11559.57	21548.54
540	11373.23	21543.94
541	11379.11	21561.55
542	11406.54	21627.14
543	10778.05	21611.52
544	10717.91	21587.80
545	10576.27	21584.30
546	10507.38	21582.60
547	10498.04	21602.38
548	10372.78	21599.29
549	10356.01	21597.88
550	10349.97	21597.45
551	10300.77	21596.32
552	10205.47	21593.99
553	10187.18	21593.25
554	10176.01	21592.14
555	10096.06	21583.52
556	10051.48	21581.21
557	9915.85	21577.64
558	9905.70	21576.57
559	9899.55	21575.15
560	9900.02	21542.77
561	9894.81	21540.58
562	9885.84	21535.06
563	9880.81	21530.74

№ точки	Координаты точек (система координат МСК-77, используемая для ведения Единого государственного реестра недвижимости)	
	X	Y
564	9876.55	21526.09
565	9871.12	21518.05
566	9867.22	21509.17
567	9864.62	21496.60
568	9864.92	21484.38
569	9868.92	21470.44
570	9874.79	21460.21
571	9881.79	21452.34
572	9890.56	21445.75
573	9898.65	21441.76
574	9907.36	21439.15
575	9915.90	21438.07
576	9919.74	21438.02
577	9984.48	21439.62
578	9984.93	21419.03
579	9971.45	21418.77
580	9942.61	21413.60
581	9591.21	21404.91
582	9589.71	21429.88
583	9664.64	21431.73
584	9674.67	21432.49
585	9686.55	21434.72
586	9697.56	21438.18
587	9706.53	21442.08
588	9743.23	21460.25
589	9788.69	21482.76
590	9795.63	21487.12
591	9801.03	21492.95
592	9804.99	21499.51
593	9807.78	21509.04
594	9808.06	21516.68
595	9807.00	21523.04
596	9803.75	21530.75
597	9799.85	21536.70
598	9796.07	21540.59
599	9788.38	21545.64
600	9781.65	21548.08
601	9772.52	21550.36
602	9758.92	21551.84

№ точки	Координаты точек (система координат МСК-77, используемая для ведения Единого государственного реестра недвижимости)	
	X	Y
603	9757.27	21551.80
604	8669.52	21671.94
605	8353.08	21667.31
606	8414.58	21717.16
607	8441.29	21738.80
608	8458.57	21753.91
609	8472.03	21768.42
610	8481.72	21780.94
611	8489.68	21791.60
612	8530.65	21872.78
613	8595.14	22000.57
614	8607.55	22025.06
615	8612.48	22035.11
616	8618.34	22048.24
617	8624.76	22065.01
618	8628.12	22075.25
619	8633.46	22094.94
620	8637.05	22112.38
621	8639.54	22130.01
622	8640.44	22138.63
623	8644.51	22186.94
624	8651.97	22275.47
625	8660.01	22280.43
626	8689.43	22480.59
627	8701.92	22473.07
628	8705.58	22535.10
629	8696.82	22529.37
630	8700.59	22554.27
631	8749.39	22549.67
632	8737.54	22422.97
633	8734.21	22377.86
634	8721.79	22262.00
635	8712.96	22179.88
636	8683.16	21969.39
637	8673.83	21896.97
638	8688.73	21843.67
639	8724.76	21798.35
640	8692.64	21764.31
641	7295.76	21244.50

№ точки	Координаты точек (система координат МСК-77, используемая для ведения Единого государственного реестра недвижимости)	
	X	Y
642	7299.13	21295.08
643	7321.64	21297.82
644	7320.36	21309.17
645	7314.91	21320.33
646	7303.96	21330.07
647	7284.79	21334.59
648	7077.34	21322.43
649	7056.72	21318.94
650	7037.34	21311.08
651	7015.07	21299.08
652	6991.91	21289.52
653	6960.54	21284.42
654	6776.48	21272.73
655	6767.12	21266.43
656	6772.13	21262.95
657	6776.99	21259.26
658	6787.38	21250.25
659	6794.29	21243.15
660	6800.85	21235.61
661	6809.04	21224.38
662	6816.98	21210.91
663	6824.63	21193.68
664	6829.59	21177.54
665	6805.63	21170.24
666	6804.31	21175.36
667	6798.63	21191.33
668	6789.63	21208.36
669	6784.24	21216.22
670	6778.27	21223.64
671	6771.82	21230.51
672	6764.45	21237.24
673	6756.67	21243.28
674	6746.86	21249.63
675	6735.94	21255.29
676	6722.29	21260.58
677	6707.06	21264.45
678	6692.94	21266.28
679	6677.57	21266.44
680	6642.55	21264.23

№ точки	Координаты точек (система координат МСК-77, используемая для ведения Единого государственного реестра недвижимости)	
	X	Y
681	6643.63	21290.96
682	6647.68	21291.70
683	6659.53	21294.17
684	6676.58	21298.61
685	6694.94	21304.42
686	6753.14	21293.84
687	6774.98	21298.88
688	6775.05	21302.24
689	6789.28	21302.78
690	6820.89	21324.52
691	6831.13	21325.60
692	6871.57	21327.13
693	6872.82	21317.77
694	6834.18	21312.24
695	6834.37	21302.82
696	6965.73	21310.46
697	6985.05	21313.72
698	7003.21	21321.08
699	7026.68	21333.73
700	7049.85	21343.14
701	7074.52	21347.31
702	7332.54	21362.43
703	7335.01	21337.85
704	7337.24	21332.77
705	7345.21	21323.79
706	7364.14	21321.43
707	7371.49	21325.13
708	7381.59	21329.42
709	7395.94	21334.10
710	7409.33	21337.09
711	7426.09	21339.12
712	7451.87	21340.69
713	7449.89	21315.52
714	7427.26	21314.08
715	7418.13	21313.16
716	7400.80	21309.50
717	7386.17	21304.11
718	7377.10	21300.01
719	7364.89	21292.68

№ точки	Координаты точек (система координат МСК-77, используемая для ведения Единого государственного реестра недвижимости)	
	X	Y
720	7356.30	21286.28
721	7347.90	21278.80
722	7343.22	21273.97
723	7337.22	21266.95
724	7333.04	21261.36
725	7328.75	21254.72
726	7323.61	21245.64
727	7319.19	21235.89
728	7291.61	21232.74
729	7295.36	21243.60
730	10255.58	21595.21
731	10255.79	21594.23
732	10254.90	21592.23
733	10255.02	21590.03

№ точки	Координаты точек (система координат МСК-77, используемая для ведения Единого государственного реестра недвижимости)	
	X	Y
734	10255.97	21588.59
735	10259.61	21587.12
736	10300.46	21585.30
737	10314.86	21585.34
738	10334.37	21585.70
739	10393.05	21587.15
740	10441.99	21588.36
741	10442.94	21586.92
742	10432.37	21575.04
743	10440.82	21567.52
744	10434.54	21567.17
745	10428.34	21568.80
746	10428.28	21574.63

Координаты точек в системе координат МСК-50

№ точки	Координаты точек (система координат МСК-50, используемая для ведения Единого государственного реестра недвижимости)	
	X	Y
348	468562.29	2209717.67
349	468563.62	2209723.83
350	468566.25	2209755.39
351	468570.45	2209811.84
352	468502.24	2209809.25
353	468482.53	2209810.46
354	468463.44	2209815.51
355	468452.75	2209819.50
356	468108.91	2209806.13
357	468102.24	2209895.50
358	468465.47	2209909.59
359	468465.55	2209904.99
360	468478.26	2209907.49
361	468491.88	2209909.63
362	468603.42	2209912.63
363	468602.87	2209919.86
364	468614.79	2209929.50

№ точки	Координаты точек (система координат МСК-50, используемая для ведения Единого государственного реестра недвижимости)	
	X	Y
365	468681.44	2209936.43
366	468680.98	2209944.11
367	468712.57	2209947.51
368	468718.16	2209962.69
369	468738.48	2209960.35
370	468729.76	2209920.75
371	468730.60	2209915.29
372	468735.68	2209909.78
373	468741.45	2209907.87
374	468808.09	2209908.26
375	468831.00	2209909.11
376	468853.79	2209910.32
377	468877.69	2209910.77
378	468986.60	2209916.23
379	469057.21	2209919.84
380	469083.12	2209921.05
381	469086.48	2209925.10

№ точки	Координаты точек (система координат МСК-50, используемая для ведения Единого государственного реестра недвижимости)	
	X	Y
382	469088.41	2209925.14
383	469259.92	2209928.82
384	469358.99	2209932.33
385	469409.30	2209938.49
386	469432.31	2209940.23
387	469432.03	2209947.57
388	469474.16	2209949.21
389	469494.47	2209952.60
390	469502.79	2209972.53
391	469496.72	2209975.47
392	469498.66	2209980.60
393	469489.18	2209985.92
394	469490.61	2209989.50
395	469502.27	2209983.64
396	469507.78	2209982.72
397	469517.17	2209979.16
398	469520.17	2209974.66
399	469507.27	2209950.50
400	469505.52	2209947.88
401	469513.96	2209947.27
402	469514.77	2209942.59
403	469533.72	2209941.00
404	469543.31	2209942.42
405	469552.32	2209942.42
406	469564.89	2209942.62
407	469561.98	2209948.14
408	469560.40	2209952.66
409	469552.06	2209973.09
410	469548.44	2209973.25
411	469547.79	2209978.91
412	469579.94	2209979.57
413	469579.95	2209976.70
414	469574.27	2209973.53
415	469570.58	2209968.36
416	469570.49	2209964.22
417	469576.50	2209953.29
418	469582.04	2209948.75
419	469589.92	2209946.00
420	469596.52	2209945.42

№ точки	Координаты точек (система координат МСК-50, используемая для ведения Единого государственного реестра недвижимости)	
	X	Y
421	469920.34	2209959.40
422	469978.16	2209961.28
423	469992.40	2209962.92
424	470006.80	2209966.90
425	470017.23	2209970.48
426	470022.99	2209972.69
427	470028.62	2209976.37
428	470033.87	2209980.16
429	470044.27	2209990.84
430	470051.76	2210000.49
431	470057.64	2210010.30
432	470062.54	2210023.07
433	470064.32	2210026.90
434	470051.25	2210027.91
435	470052.49	2210044.77
436	470073.55	2210044.04
437	470074.37	2210045.27
438	470077.61	2210046.59
439	470079.36	2210062.95
440	470080.22	2210071.02
441	470080.76	2210074.08
442	470081.19	2210077.50
443	470081.02	2210090.49
444	470077.50	2210135.41
445	470075.34	2210150.68
446	470063.56	2210166.30
447	469953.42	2210279.95
448	469922.28	2210307.92
449	469907.34	2210323.51
450	469911.01	2210326.87
451	469937.77	2210349.10
452	469952.53	2210331.17
453	470139.10	2210139.25
454	470143.46	2210138.72
455	470152.45	2210131.48
456	470154.78	2210131.43
457	470311.39	2210137.03
458	470374.76	2210137.61
459	470376.13	2210116.39

№ точки	Координаты точек (система координат МСК-50, используемая для ведения Единого государственного реестра недвижимости)	
	X	Y
460	470338.07	2210114.40
461	470331.06	2210111.06
462	470328.53	2210104.17
463	470388.40	2210057.39
464	469173.69	2209854.05
465	469161.23	2209838.40
466	469169.84	2209831.55
467	469158.22	2209831.10
468	469153.92	2209833.91
469	469153.85	2209838.89
470	469152.53	2209842.11
471	469147.19	2209844.99
472	469136.05	2209846.11
473	469064.69	2209843.34
474	469059.47	2209846.94
475	469059.36	2209849.38
476	469069.09	2209850.01
477	469069.06	2209856.06
478	469071.10	2209860.17
479	469074.45	2209862.56
480	470155.56	2210131.33
481	470156.34	2210131.24
482	470157.13	2210131.18
483	470157.91	2210131.14
484	470158.70	2210131.12
485	470159.49	2210131.12
486	470160.27	2210131.14
487	468730.94	2209929.77
488	468730.57	2209927.66
489	469248.81	2209848.04
490	469245.48	2209848.88
491	469241.11	2209850.20
492	469181.44	2209847.88
493	470569.61	2209999.69
494	470638.78	2209996.98
495	470638.53	2209990.87
496	470704.58	2209990.57
497	470724.60	2209990.49
498	470769.06	2209990.32

№ точки	Координаты точек (система координат МСК-50, используемая для ведения Единого государственного реестра недвижимости)	
	X	Y
499	470796.53	2209990.17
500	470839.28	2209986.11
501	470896.44	2209983.28
502	470895.77	2209969.75
503	470903.09	2209970.86
504	470909.25	2209972.38
505	470919.39	2209977.21
506	470936.68	2209987.15
507	470950.37	2210001.80
508	470986.17	2210040.57
509	471013.95	2210063.00
510	471031.97	2210073.33
511	471048.20	2210082.81
512	471069.75	2210091.91
513	471091.20	2210099.38
514	471081.66	2210046.33
515	470913.90	2209804.87
516	470860.89	2209868.94
517	470856.50	2209873.28
518	470851.25	2209876.62
519	470845.46	2209878.81
520	470839.34	2209879.77
521	470822.54	2209880.60
522	470770.10	2209883.34
523	470616.01	2209891.42
524	470567.37	2209893.56
525	470530.87	2209894.64
526	470518.70	2209894.88
527	470511.78	2209894.55
528	470506.09	2209893.53
529	470501.66	2209892.24
530	470497.35	2209890.55
531	470493.23	2209888.48
532	470488.37	2209885.36
533	470469.61	2209869.19
534	470457.91	2209859.97
535	470445.28	2209852.05
536	470430.49	2209844.91
537	470414.99	2209839.60

№ точки	Координаты точек (система координат МСК-50, используемая для ведения Единого государственного реестра недвижимости)	
	X	Y
538	470399.02	2209836.10
539	470382.72	2209834.53
540	470196.46	2209827.28
541	470202.09	2209844.98
542	470228.59	2209910.95
543	469600.37	2209886.42
544	469540.58	2209861.85
545	469398.99	2209856.34
546	469330.13	2209853.66
547	469320.51	2209873.30
548	469195.31	2209868.44
549	469178.56	2209866.80
550	469172.52	2209866.28
551	469123.35	2209864.45
552	469028.09	2209860.77
553	469009.81	2209859.77
554	468998.66	2209858.50
555	468918.84	2209848.75
556	468874.30	2209845.81
557	468738.73	2209840.31
558	468728.59	2209839.10
559	468722.46	2209837.59
560	468723.40	2209805.22
561	468718.22	2209802.96
562	468709.32	2209797.31
563	468704.35	2209792.92
564	468700.16	2209788.21
565	468694.85	2209780.10
566	468691.08	2209771.16
567	468688.65	2209758.55
568	468689.12	2209746.34
569	468693.32	2209732.45
570	468699.34	2209722.31
571	468706.45	2209714.54
572	468715.31	2209708.08
573	468723.45	2209704.20
574	468732.20	2209701.72
575	468740.76	2209700.75
576	468744.60	2209700.76

№ точки	Координаты точек (система координат МСК-50, используемая для ведения Единого государственного реестра недвижимости)	
	X	Y
577	468809.31	2209703.28
578	468810.06	2209682.70
579	468796.57	2209682.24
580	468767.81	2209676.66
581	468416.57	2209662.99
582	468414.71	2209687.94
583	468489.61	2209690.85
584	468499.63	2209691.76
585	468511.48	2209694.16
586	468522.44	2209697.77
587	468531.35	2209701.80
588	468567.79	2209720.49
589	468612.92	2209743.64
590	468619.80	2209748.10
591	468625.12	2209754.00
592	468628.99	2209760.61
593	468631.64	2209770.19
594	468631.81	2209777.83
595	468630.66	2209784.17
596	468627.30	2209791.84
597	468623.32	2209797.73
598	468619.48	2209801.56
599	468611.73	2209806.51
600	468604.96	2209808.85
601	468595.79	2209811.01
602	468582.18	2209812.29
603	468580.53	2209812.23
604	467491.17	2209916.93
605	467174.82	2209907.81
606	467235.61	2209958.52
607	467262.01	2209980.55
608	467279.08	2209995.90
609	467292.33	2210010.60
610	467301.84	2210023.26
611	467309.64	2210034.02
612	467349.46	2210115.78
613	467412.14	2210244.47
614	467424.19	2210269.14
615	467428.98	2210279.26

№ точки	Координаты точек (система координат МСК-50, используемая для ведения Единого государственного реестра недвижимости)	
	X	Y
616	467434.65	2210292.47
617	467440.84	2210309.33
618	467444.06	2210319.62
619	467449.12	2210339.38
620	467452.46	2210356.86
621	467454.69	2210374.53
622	467455.47	2210383.16
623	467458.86	2210431.53
624	467465.06	2210520.16
625	467473.03	2210525.23
626	467499.61	2210725.78
627	467512.20	2210718.45
628	467514.98	2210780.52
629	467506.30	2210774.67
630	467509.72	2210799.62
631	467558.58	2210795.71
632	467548.53	2210668.86
633	467545.84	2210623.71
634	467535.07	2210507.68
635	467527.40	2210425.44
636	467500.59	2210214.54
637	467492.29	2210142.00
638	467507.94	2210088.92
639	467544.61	2210044.11
640	467512.97	2210009.62
641	466123.59	2209470.04
642	466126.25	2209520.67
643	466148.71	2209523.73
644	466147.27	2209535.05
645	466141.66	2209546.14
646	466130.58	2209555.72
647	466111.35	2209559.97
648	465904.09	2209544.87
649	465883.51	2209541.09
650	465864.25	2209532.95
651	465842.15	2209520.63
652	465819.13	2209510.75
653	465787.83	2209505.20
654	465603.95	2209490.91

№ точки	Координаты точек (система координат МСК-50, используемая для ведения Единого государственного реестра недвижимости)	
	X	Y
655	465594.69	2209484.47
656	465599.74	2209481.06
657	465604.66	2209477.45
658	465615.17	2209468.58
659	465622.18	2209461.58
660	465628.85	2209454.13
661	465637.20	2209443.03
662	465645.33	2209429.66
663	465653.22	2209412.55
664	465658.41	2209396.48
665	465634.56	2209388.83
666	465633.16	2209393.93
667	465627.26	2209409.83
668	465618.02	2209426.73
669	465612.52	2209434.50
670	465606.44	2209441.84
671	465599.90	2209448.62
672	465592.43	2209455.25
673	465584.56	2209461.18
674	465574.67	2209467.38
675	465563.67	2209472.89
676	465549.95	2209477.99
677	465534.66	2209481.64
678	465520.52	2209483.27
679	465505.14	2209483.21
680	465470.16	2209480.51
681	465470.86	2209507.24
682	465474.90	2209508.04
683	465486.71	2209510.68
684	465503.70	2209515.37
685	465521.97	2209521.43
686	465580.32	2209511.68
687	465602.09	2209517.03
688	465602.11	2209520.39
689	465616.33	2209521.13
690	465647.63	2209543.32
691	465657.85	2209544.54
692	465698.27	2209546.65
693	465699.65	2209537.30

№ точки	Координаты точек (система координат МСК-50, используемая для ведения Единого государственного реестра недвижимости)	
	X	Y
694	465661.09	2209531.23
695	465661.42	2209521.81
696	465792.65	2209531.31
697	465811.93	2209534.85
698	465829.98	2209542.47
699	465853.26	2209555.45
700	465876.31	2209565.18
701	465900.91	2209569.70
702	466158.70	2209588.48
703	466161.52	2209563.94
704	466163.81	2209558.90
705	466171.92	2209550.02
706	466190.87	2209547.93
707	466198.17	2209551.73
708	466208.21	2209556.17
709	466222.49	2209561.06
710	466235.84	2209564.23
711	466252.57	2209566.50
712	466278.33	2209568.44
713	466276.70	2209543.24
714	466254.09	2209541.48
715	466244.98	2209540.43
716	466227.70	2209536.53
717	466213.15	2209530.93
718	466204.14	2209526.70
719	466192.03	2209519.20
720	466183.54	2209512.68

№ точки	Координаты точек (система координат МСК-50, используемая для ведения Единого государственного реестра недвижимости)	
	X	Y
721	466175.24	2209505.08
722	466170.63	2209500.18
723	466164.73	2209493.08
724	466160.63	2209487.43
725	466156.43	2209480.73
726	466151.42	2209471.58
727	466147.14	2209461.77
728	466119.61	2209458.23
729	466123.20	2209469.14
730	469078.18	2209862.70
731	469078.40	2209861.73
732	469077.54	2209859.71
733	469077.69	2209857.52
734	469078.66	2209856.09
735	469082.32	2209854.67
736	469123.20	2209853.43
737	469137.60	2209853.67
738	469157.10	2209854.31
739	469215.75	2209856.59
740	469264.67	2209858.50
741	469265.64	2209857.07
742	469255.24	2209845.04
743	469263.80	2209837.64
744	469257.52	2209837.20
745	469251.30	2209838.75
746	469251.15	2209844.57

Приложение 7

к постановлению Правительства Москвы
от 11 декабря 2024 г. № 2904-ПП

Внесение изменения в приложение 1 к постановлению Правительства Москвы
от 23 сентября 2022 г. № 2069-ПП

**2.4(1). Перечень координат характерных точек границ зон планируемого размещения
линейных объектов**

**2.4(1).1. Перечень координат характерных точек границ зон планируемого размещения линейных объектов
инженерных коммуникаций, подлежащих реконструкции в связи с изменением их местоположения**

Координаты точек в системе координат МСК-77

№ точки	Координаты точек (система координат МСК-77, используемая для ведения Единого государственного реестра недвижимости)	
	X	Y
303	7543.49	21329.30
304	7543.30	21332.27
305	7573.25	21334.10
306	7573.42	21331.13
307	9568.89	21409.21
308	9537.06	21408.35
309	9537.12	21406.35
310	9533.07	21406.22
311	9533.02	21408.22
312	9524.09	21407.93
313	9523.92	21414.00
314	9562.77	21415.11
315	9568.85	21410.90
316	9568.90	21409.21
317	8616.13	21675.33
318	8619.70	21675.85
319	8619.86	21669.48
320	8619.79	21668.27
321	8616.44	21668.12
322	8711.01	21855.44
323	8713.91	21850.21
324	8709.45	21847.73
325	8706.55	21852.96
326	8693.86	21918.48
327	8694.68	21911.46
328	8687.90	21909.73

№ точки	Координаты точек (система координат МСК-77, используемая для ведения Единого государственного реестра недвижимости)	
	X	Y
329	8686.82	21913.97
330	8686.17	21916.52
331	8685.38	22010.02
332	8686.34	22007.26
333	8688.32	22003.06
334	8692.48	21993.47
335	8690.12	21985.53
336	8687.83	21985.24
337	8685.36	21984.77
338	8681.14	21985.13
339	8682.28	21995.17
340	8681.66	22004.23
341	8682.39	22010.54
342	8583.65	22087.76
343	8587.62	22087.32
344	8587.19	22083.34
345	8583.21	22083.78
346	11682.62	21656.11
347	11702.61	21655.63
348	11702.44	21650.84
349	11682.45	21651.31
350	11288.83	21611.70
351	11304.12	21609.47
352	11301.45	21594.72
353	11296.26	21591.40
354	11291.68	21589.44

№ точки	Координаты точек (система координат МСК-77, используемая для ведения Единого государственного реестра недвижимости)	
	X	Y
355	11279.70	21589.32
356	11279.65	21592.59
357	11288.97	21592.83
358	10759.75	21631.35
359	10759.69	21636.15
360	10779.68	21636.61
361	10779.74	21631.81
362	10676.91	21580.93
363	10677.48	21535.92
364	10678.03	21527.42
365	10680.22	21492.72
366	10681.10	21460.03
367	10679.24	21457.98
368	10676.13	21456.29
369	10643.63	21454.97
370	10643.79	21432.09
371	10594.56	21430.97
372	10592.72	21430.91
373	10592.53	21421.33
374	10592.90	21410.45
375	10592.95	21396.25
376	10594.81	21373.10
377	10594.60	21370.07
378	10593.63	21364.98
379	10592.11	21360.86
380	10589.20	21358.19
381	10589.55	21348.08
382	10592.65	21348.15
383	10592.51	21356.17
384	10594.93	21362.17
385	10594.86	21340.92
386	10592.91	21340.86
387	10592.89	21342.25
388	10590.53	21342.44
389	10590.47	21339.21
390	10597.54	21339.12
391	10596.61	21398.54
392	10596.14	21427.97
393	10646.44	21428.70

№ точки	Координаты точек (система координат МСК-77, используемая для ведения Единого государственного реестра недвижимости)	
	X	Y
394	10646.64	21452.61
395	10678.56	21453.57
396	10680.23	21455.74
397	10683.59	21460.12
398	10682.67	21490.94
399	10679.20	21580.86
400	10711.10	21579.87
401	10715.15	21580.22
402	10716.90	21650.71
403	11161.12	21661.45
404	11281.22	21665.24
405	11577.40	21672.63
406	11677.95	21672.20
407	11890.13	21662.24
408	11886.27	21625.70
409	11750.08	21631.52
410	11735.89	21632.10
411	11725.87	21632.48
412	11723.55	21632.35
413	11721.17	21631.68
414	11704.12	21625.99
415	11700.37	21624.73
416	11700.19	21624.66
417	11697.01	21622.02
418	11692.78	21620.01
419	11688.01	21617.27
420	11689.25	21616.28
421	11701.94	21621.61
422	11710.86	21624.04
423	11720.47	21625.00
424	11721.75	21619.85
425	11734.55	21620.56
426	11749.71	21618.07
427	11755.51	21618.80
428	11758.65	21619.19
429	11758.43	21617.16
430	11834.74	21610.77
431	11835.51	21605.37
432	11887.49	21602.70

№ точки	Координаты точек (система координат МСК-77, используемая для ведения Единого государственного реестра недвижимости)	
	X	Y
433	11886.90	21598.03
434	11896.17	21596.52
435	11932.14	21591.74
436	11945.83	21563.39
437	11953.33	21563.91
438	11950.77	21558.84
439	11948.28	21554.44
440	11945.15	21548.89
441	11937.61	21535.56
442	11921.75	21507.48
443	11914.62	21474.90
444	11909.24	21470.73
445	11856.84	21471.76
446	11856.75	21471.56
447	11845.71	21444.91
448	11842.84	21442.06
449	11836.60	21433.13
450	11831.04	21434.21
451	11826.67	21423.98
452	11818.14	21402.24
453	11813.07	21389.15
454	11809.49	21390.46
455	11781.19	21389.99
456	11779.97	21375.08
457	11777.77	21373.48
458	11777.93	21369.27
459	11782.66	21370.62
460	11783.15	21378.09
461	11783.83	21387.52
462	11804.13	21388.21
463	11808.71	21387.12
464	11814.84	21385.34
465	11818.64	21395.33
466	11821.52	21402.88
467	11823.99	21409.04
468	11829.41	21422.53
469	11832.50	21431.19
470	11837.92	21429.91
471	11844.42	21439.36

№ точки	Координаты точек (система координат МСК-77, используемая для ведения Единого государственного реестра недвижимости)	
	X	Y
472	11847.18	21441.82
473	11859.20	21469.96
474	11887.50	21468.62
475	11909.64	21467.57
476	11917.02	21472.95
477	11921.84	21494.32
478	11924.50	21506.13
479	11931.06	21517.88
480	11942.63	21538.60
481	11953.05	21557.24
482	11955.80	21562.94
483	11956.36	21564.11
484	11986.58	21566.19
485	11992.98	21574.42
486	12020.79	21581.84
487	12043.55	21558.29
488	12052.40	21560.62
489	12064.37	21546.13
490	12075.42	21554.42
491	12057.86	21574.89
492	12049.87	21605.95
493	12032.39	21615.87
494	11955.38	21621.46
495	11954.58	21655.18
496	12090.68	21651.69
497	12108.46	21655.57
498	12146.04	21688.33
499	12179.43	21722.23
500	12147.63	21747.64
501	12105.07	21696.62
502	11975.54	21698.29
503	11948.08	21698.83
504	11738.80	21713.27
505	11732.29	21715.56
506	11730.75	21711.78
507	11630.69	21736.04
508	11566.50	21758.54
509	11435.31	21803.11
510	11415.69	21810.47

№ точки	Координаты точек (система координат МСК-77, используемая для ведения Единого государственного реестра недвижимости)	
	X	Y
511	11394.90	21818.11
512	11365.42	21823.25
513	11365.69	21850.83
514	11350.71	21850.61
515	11323.31	21860.06
516	11253.13	21934.46
517	11251.85	21935.83
518	11205.90	21984.09
519	11137.81	22057.11
520	11149.80	22068.48
521	11159.37	22057.91
522	11169.32	22063.53
523	11172.15	22064.38
524	11175.81	22072.90
525	11167.02	22082.31
526	11259.49	22168.04
527	11237.76	22191.45
528	11148.02	22105.69
529	11141.35	22099.46
530	11121.83	22080.41
531	11111.45	22081.99
532	11093.40	22101.32
533	11041.12	22156.87
534	11013.61	22142.53
535	11010.84	22130.57
536	11043.54	22085.39
537	11056.81	22057.84
538	11058.93	22057.01
539	11074.06	22056.79
540	11095.71	22040.65
541	11100.88	22025.82
542	11122.53	22001.41
543	11120.32	21999.09
544	11148.04	21969.23
545	11155.55	21976.27
546	11179.94	21950.19
547	11210.47	21918.39
548	11250.98	21875.30
549	11257.23	21797.94

№ точки	Координаты точек (система координат МСК-77, используемая для ведения Единого государственного реестра недвижимости)	
	X	Y
550	11234.22	21798.24
551	11233.86	21771.95
552	11216.06	21750.97
553	11189.51	21752.84
554	11188.04	21732.02
555	11201.72	21731.06
556	11166.88	21688.89
557	10967.62	21685.80
558	10773.92	21683.88
559	10773.85	21714.71
560	10675.66	21713.08
561	10669.76	21716.14
562	10667.14	21712.94
563	10667.14	21686.24
564	10545.85	21685.30
565	10546.07	21678.11
566	10432.67	21674.32
567	10377.30	21671.99
568	10371.28	21669.24
569	10273.72	21663.73
570	10139.41	21650.98
571	9936.47	21648.08
572	9936.89	21671.05
573	9861.53	21679.14
574	9860.47	21671.05
575	9823.82	21667.33
576	9788.44	21665.99
577	9788.54	21661.12
578	9783.12	21660.96
579	9782.97	21666.68
580	9772.25	21666.08
581	9772.38	21658.79
582	9711.15	21657.30
583	9711.04	21669.16
584	9617.42	21641.08
585	9431.95	21634.09
586	9394.17	21634.26
587	9357.65	21633.03
588	9348.44	21630.07

№ точки	Координаты точек (система координат МСК-77, используемая для ведения Единого государственного реестра недвижимости)	
	X	Y
589	9338.02	21625.87
590	9337.13	21623.69
591	9337.18	21621.91
592	9339.11	21607.89
593	9602.91	21624.64
594	9624.94	21626.05
595	9740.39	21633.60
596	9740.40	21637.99
597	9777.41	21638.63
598	9777.63	21626.37
599	9875.58	21626.76
600	10139.55	21635.36
601	10377.33	21642.51
602	10523.31	21646.03
603	10522.08	21633.47
604	10487.47	21627.52
605	10487.51	21626.72
606	10522.30	21624.06
607	10523.00	21582.99
608	10646.60	21580.62
609	9778.68	21585.86
610	9778.83	21580.30
611	9760.10	21580.14
612	9741.89	21579.48
613	9741.81	21583.85
614	9687.59	21586.60
615	9622.92	21586.68
616	9331.65	21583.51
617	9254.81	21573.46
618	9255.62	21565.15
619	9350.49	21559.88
620	9363.50	21553.23
621	9372.50	21543.34
622	9409.04	21546.16
623	9513.40	21553.73
624	9581.97	21556.10
625	9607.81	21560.22
626	9623.92	21559.27
627	9641.11	21559.64

№ точки	Координаты точек (система координат МСК-77, используемая для ведения Единого государственного реестра недвижимости)	
	X	Y
628	9640.26	21539.57
629	9644.11	21539.55
630	9673.31	21539.43
631	9687.67	21557.79
632	9715.63	21558.46
633	9753.56	21559.46
634	9753.36	21550.26
635	9754.93	21550.12
636	9761.98	21563.75
637	9817.77	21543.24
638	9740.66	21460.13
639	9738.77	21448.09
640	9725.09	21448.08
641	9723.78	21454.22
642	9689.59	21453.30
643	9689.92	21441.18
644	9670.32	21442.79
645	9658.32	21442.73
646	9654.50	21442.72
647	9649.68	21442.74
648	9642.39	21434.07
649	9642.59	21426.12
650	9649.55	21420.93
651	9609.84	21420.68
652	9610.53	21410.05
653	9658.32	21404.90
654	9681.03	21402.56
655	9683.07	21391.28
656	9685.24	21391.26
657	9697.47	21400.80
658	9699.08	21408.39
659	9711.26	21408.91
660	9729.36	21408.85
661	9753.03	21397.58
662	9755.42	21397.64
663	9771.63	21393.35
664	9779.92	21388.14
665	9791.69	21386.81
666	9794.53	21387.80

№ точки	Координаты точек (система координат МСК-77, используемая для ведения Единого государственного реестра недвижимости)	
	X	Y
667	9818.67	21408.31
668	9952.62	21413.83
669	9952.85	21390.13
670	9940.16	21389.83
671	9940.34	21382.24
672	9935.86	21350.43
673	9961.37	21350.47
674	9966.69	21360.33
675	9972.02	21397.79
676	9971.45	21418.77
677	9984.93	21419.03
678	10000.55	21416.62
679	10009.26	21421.22
680	10038.27	21436.85
681	9996.96	21451.33
682	9912.82	21455.09
683	9880.25	21454.42
684	9850.02	21453.80
685	9848.28	21472.24
686	9846.07	21475.36
687	9840.28	21477.58
688	9862.43	21537.18
689	9915.40	21566.06
690	10086.39	21574.03
691	10143.99	21578.46
692	10181.26	21585.13
693	10181.23	21599.96
694	10139.87	21600.10
695	9877.17	21595.46
696	6782.28	21265.21
697	6782.35	21255.98
698	6786.39	21251.32
699	6799.23	21253.37
700	6805.18	21221.93
701	6816.29	21186.51
702	6818.79	21173.30
703	6822.94	21113.07
704	6782.43	21111.15
705	6781.72	21076.73

№ точки	Координаты точек (система координат МСК-77, используемая для ведения Единого государственного реестра недвижимости)	
	X	Y
706	6715.34	21066.06
707	6722.67	21050.56
708	6717.58	21048.58
709	6709.47	21060.71
710	6707.21	21068.35
711	6717.53	21075.42
712	6723.86	21074.05
713	6775.06	21080.43
714	6773.05	21123.04
715	6810.82	21131.41
716	6806.19	21168.60
717	6803.47	21178.64
718	6792.89	21186.67
719	6792.22	21197.67
720	6767.64	21229.33
721	6763.64	21233.94
722	6751.82	21246.74
723	6712.96	21262.27
724	6682.96	21269.84
725	6625.18	21270.43
726	6622.60	21276.95
727	6658.05	21282.13
728	6657.50	21293.81
729	6731.21	21298.08
730	6730.89	21318.70
731	6818.50	21324.61
732	6945.91	21332.55
733	6983.95	21336.78
734	6983.82	21338.00
735	7053.65	21342.05
736	7073.14	21347.69
737	7226.60	21355.98
738	7229.03	21379.55
739	7234.58	21379.90
740	7249.99	21359.64
741	7255.51	21360.34
742	7294.22	21363.14
743	7305.67	21376.98
744	7305.24	21383.99

№ точки	Координаты точек (система координат МСК-77, используемая для ведения Единого государственного реестра недвижимости)	
	X	Y
745	7312.20	21384.35
746	7313.54	21373.19
747	7317.87	21365.50
748	7323.89	21354.92
749	7348.72	21352.68
750	7399.05	21360.79
751	7397.86	21325.68
752	7439.22	21329.04
753	7443.67	21312.65
754	7383.48	21300.09
755	7353.12	21283.83
756	7342.03	21272.85
757	7331.92	21267.29
758	7321.71	21241.63
759	7293.19	21242.74
760	7295.44	21300.62
761	7258.21	21297.91
762	7246.81	21314.45
763	7236.16	21317.91
764	7235.86	21325.04
765	7109.72	21327.55
766	7071.11	21313.70
767	7040.10	21311.77
768	6989.40	21287.47
769	6940.94	21283.09
770	6942.05	21268.37
771	6914.05	21268.69
772	6903.84	21278.37
773	6855.14	21276.50
774	6816.39	21278.80
775	6786.98	21274.84
776	8661.47	22253.57
777	8668.92	22253.01
778	8647.64	22133.10
779	8639.29	22124.10
780	8629.47	22103.25
781	8629.41	22090.96
782	8634.00	22057.76
783	8600.24	21971.96

№ точки	Координаты точек (система координат МСК-77, используемая для ведения Единого государственного реестра недвижимости)	
	X	Y
784	8583.26	21976.45
785	8561.32	21932.23
786	8581.65	21922.15
787	8602.10	21966.99
788	8603.58	21970.29
789	8629.60	22006.93
790	8632.30	22011.58
791	8639.17	22009.12
792	8643.35	22008.12
793	8635.20	21996.10
794	8633.17	21975.85
795	8619.29	21842.86
796	8539.71	21840.85
797	8528.52	21840.00
798	8527.36	21835.06
799	8522.94	21822.50
800	8531.57	21818.08
801	8536.14	21809.38
802	8543.83	21805.55
803	8570.45	21808.71
804	8570.40	21784.15
805	8523.74	21764.78
806	8511.48	21775.93
807	8459.65	21728.41
808	8457.91	21730.89
809	8455.53	21729.10
810	8457.73	21726.67
811	8434.92	21704.10
812	8440.78	21694.71
813	8515.05	21735.52
814	8533.63	21720.57
815	8535.16	21721.06
816	8531.39	21735.47
817	8618.72	21766.05
818	8618.55	21699.37
819	8629.81	21699.17
820	8643.79	21823.50
821	8679.45	21828.56
822	8677.10	21851.96

№ точки	Координаты точек (система координат МСК-77, используемая для ведения Единого государственного реестра недвижимости)	
	X	Y
823	8647.66	21852.54
824	8659.96	21945.47
825	8689.66	21945.52
826	8690.58	21963.95
827	8663.63	21970.22
828	8689.74	22170.42
829	8694.76	22204.18
830	8697.94	22220.26
831	8697.83	22219.69
832	8718.48	22217.07
833	8720.83	22190.38
834	8727.46	22193.87
835	8730.39	22195.55
836	8731.92	22200.22
837	8720.22	22232.75
838	8701.94	22236.44
839	8722.60	22322.86
840	8728.64	22325.84
841	8726.12	22216.36
842	8739.22	22360.15
843	8742.65	22425.77
844	8726.37	22425.73
845	8737.55	22529.43
846	8719.08	22531.26
847	8709.82	22516.31
848	8707.88	22506.27
849	8707.54	22499.19
850	8708.61	22497.76
851	8707.28	22477.34
852	8701.24	22392.45
853	8688.23	22374.04
854	8696.49	22353.68
855	8678.54	22288.63
856	8667.52	22267.20
857	9950.93	21363.18
858	9944.98	21362.86
859	9945.44	21354.42
860	9948.38	21354.58
861	9948.26	21356.88

№ точки	Координаты точек (система координат МСК-77, используемая для ведения Единого государственного реестра недвижимости)	
	X	Y
862	9951.26	21357.04
863	9564.81	21415.07
864	9566.68	21414.26
865	9568.10	21412.80
866	7146.52	21325.22
867	8758.83	22231.78
868	8759.43	22238.48
869	8746.34	22332.68
870	8749.93	22333.99
871	8750.33	22336.96
872	8747.91	22341.62
873	8737.93	22344.88
874	8761.40	22239.66
875	8766.69	22241.38
876	8791.78	22254.69
877	8802.23	22260.04
878	8803.31	22261.88
879	8845.92	22284.07
880	8861.00	22291.91
881	8896.58	22308.69
882	8891.45	22320.57
883	8897.93	22339.91
884	8900.74	22348.83
885	8880.77	22356.98
886	8886.70	22372.78
887	8879.86	22388.62
888	8874.04	22391.40
889	8879.78	22403.49
890	8877.07	22404.78
891	8869.49	22390.25
892	8877.56	22386.40
893	8883.46	22372.70
894	8876.93	22355.31
895	8897.05	22347.09
896	8895.11	22340.95
897	8894.77	22338.93
898	8889.87	22325.62
899	8888.26	22320.39
900	8892.69	22310.14

№ точки	Координаты точек (система координат МСК-77, используемая для ведения Единого государственного реестра недвижимости)	
	X	Y
901	8859.82	22294.67
902	8844.54	22286.74
903	8801.15	22264.13
904	8800.07	22262.29
905	8790.54	22257.42
906	8765.73	22244.22
907	8760.42	22242.49
908	8756.57	22240.29
909	8756.00	22233.75
910	8725.10	22219.19
911	8699.82	22003.81
912	8712.96	21997.25
913	8711.21	21986.79
914	8705.01	21987.27
915	8699.51	21997.54
916	9825.92	21532.61
917	9792.47	21449.61
918	9740.75	21447.28
919	9743.30	21461.17
920	9741.53	21461.25
921	9634.39	21407.48
922	9633.77	21400.97
923	9633.85	21389.51
924	9648.92	21389.22
925	9650.95	21405.69
926	9670.37	21404.69
927	9671.13	21371.67
928	9700.30	21373.25
929	9704.01	21368.45
930	9706.64	21366.37
931	9713.93	21366.45
932	9727.38	21367.47
933	9729.37	21368.47
934	9729.19	21374.88
935	9727.09	21374.82
936	9726.82	21369.62
937	9716.37	21368.87
938	9708.04	21368.40
939	9701.86	21375.79

№ точки	Координаты точек (система координат МСК-77, используемая для ведения Единого государственного реестра недвижимости)	
	X	Y
940	9689.68	21375.32
941	9674.51	21374.36
942	9673.51	21402.29
943	9844.34	21404.93
944	9883.35	21405.55
945	9896.23	21406.50
946	11303.76	21600.48
947	11284.65	21589.37
948	11284.36	21581.86
949	11282.23	21581.22
950	11277.60	21581.99
951	11277.56	21585.16
952	11257.41	21607.40
953	11253.41	21607.30
954	11253.41	21607.62
955	11248.45	21607.28
956	11248.03	21606.21
957	11245.32	21606.11
958	11245.21	21609.20
959	11246.47	21609.49
960	11253.35	21609.71
961	11253.31	21611.23
962	11256.79	21611.47
963	11260.79	21611.57
964	11260.80	21611.18
965	11271.48	21613.34
966	11273.34	21613.92
967	11282.81	21613.17
968	11282.72	21604.48
969	11267.19	21604.30
970	11260.35	21607.63
971	12021.31	21697.70
972	12022.33	21701.49
973	12023.74	21705.47
974	12018.94	21707.78
975	12015.80	21699.76
976	12012.53	21697.81
977	10585.49	21356.77
978	10585.65	21355.00

№ точки	Координаты точек (система координат МСК-77, используемая для ведения Единого государственного реестра недвижимости)	
	X	Y
979	10589.29	21355.49
980	11251.81	21864.99
981	11237.79	21851.70
982	11254.27	21834.59
983	9895.90	21685.32
984	9898.09	21691.50
985	9894.61	21686.09
986	9882.30	21690.05
987	9876.51	21680.58
988	11175.40	22064.28
989	11178.22	22066.96
990	11179.54	22070.74
991	11180.91	22071.89
992	11181.69	22072.58
993	11180.02	22074.42
994	11178.96	22073.55
995	11179.10	22072.25
996	11177.75	22071.36
997	11175.82	22072.02
998	11883.61	21700.00
999	11870.53	21702.20
1000	11863.85	21702.45
1001	11857.18	21702.80
1002	11850.51	21703.23
1003	11843.85	21703.86
1004	11837.24	21704.79
1005	11830.67	21706.02
1006	11823.68	21707.79
1007	11816.92	21710.28
1008	11810.45	21713.46
1009	11804.35	21717.30

№ точки	Координаты точек (система координат МСК-77, используемая для ведения Единого государственного реестра недвижимости)	
	X	Y
1010	11798.69	21721.75
1011	11794.39	21725.76
1012	11790.35	21730.04
1013	11786.59	21734.56
1014	11783.12	21739.31
1015	11779.96	21744.26
1016	11777.17	21749.37
1017	11774.59	21754.57
1018	11772.21	21759.88
1019	11770.04	21765.27
1020	11768.08	21770.75
1021	11765.00	21785.03
1022	11753.27	21782.52
1023	11756.94	21766.58
1024	11758.36	21761.68
1025	11760.02	21756.86
1026	11761.90	21752.12
1027	11764.01	21747.48
1028	11766.33	21742.95
1029	11768.87	21738.53
1030	11771.62	21734.24
1031	11774.57	21730.08
1032	11777.71	21726.06
1033	11781.04	21722.21
1034	11784.55	21718.51
1035	11788.23	21714.99
1036	11792.40	21711.64
1037	11796.08	21708.49
1038	11800.23	21705.52
1039	11753.02	21707.72

Координаты точек в системе координат МСК-50

№ точки	Координаты точек (система координат МСК-50, используемая для ведения Единого государственного реестра недвижимости)	
	X	Y
303	466370.12	2209558.22
304	466369.89	2209561.19
305	466399.81	2209563.45
306	466400.03	2209560.47
307	468394.22	2209666.86
308	468362.39	2209665.55
309	468362.48	2209663.55
310	468358.44	2209663.37
311	468358.36	2209665.37
312	468349.44	2209664.95
313	468349.18	2209671.02
314	468388.01	2209672.67
315	468394.15	2209668.55
316	468394.22	2209666.86
317	467437.76	2209919.45
318	467441.32	2209920.01
319	467441.57	2209913.64
320	467441.52	2209912.43
321	467438.17	2209912.24
322	467530.08	2210100.88
323	467533.05	2210095.70
324	467528.63	2210093.16
325	467525.65	2210098.34
326	467512.03	2210163.67
327	467512.95	2210156.67
328	467506.19	2210154.84
329	467505.05	2210159.06
330	467504.37	2210161.60
331	467502.25	2210255.09
332	467503.25	2210252.34
333	467505.30	2210248.16
334	467509.59	2210238.63
335	467507.34	2210230.66
336	467505.05	2210230.34
337	467502.60	2210229.84
338	467498.37	2210230.14

№ точки	Координаты точек (система координат МСК-50, используемая для ведения Единого государственного реестра недвижимости)	
	X	Y
339	467499.37	2210240.19
340	467498.62	2210249.24
341	467499.26	2210255.56
342	467399.43	2210331.37
343	467403.41	2210330.99
344	467403.03	2210327.01
345	467399.05	2210327.39
346	470504.26	2209943.73
347	470524.26	2209943.54
348	470524.16	2209938.74
349	470504.16	2209938.93
350	470111.14	2209893.74
351	470126.46	2209891.73
352	470123.99	2209876.94
353	470118.85	2209873.55
354	470114.30	2209871.52
355	470102.32	2209871.23
356	470102.23	2209874.51
357	470111.54	2209874.87
358	469581.82	2209905.88
359	469581.69	2209910.68
360	469601.68	2209911.43
361	469601.80	2209906.63
362	469499.70	2209854.29
363	469500.91	2209809.29
364	469501.58	2209800.80
365	469504.27	2209766.13
366	469505.61	2209733.46
367	469503.78	2209731.38
368	469500.69	2209729.65
369	469468.22	2209727.87
370	469468.69	2209705.00
371	469419.49	2209703.18
372	469417.65	2209703.09
373	469417.60	2209693.51
374	469418.12	2209682.63

№ точки	Координаты точек (система координат МСК-50, используемая для ведения Единого государственного реестра недвижимости)	
	X	Y
375	469418.37	2209668.43
376	469420.56	2209645.31
377	469420.39	2209642.28
378	469419.50	2209637.18
379	469418.03	2209633.04
380	469415.17	2209630.32
381	469415.65	2209620.22
382	469418.75	2209620.33
383	469418.50	2209628.35
384	469420.83	2209634.38
385	469421.06	2209613.14
386	469419.12	2209613.05
387	469419.08	2209614.44
388	469416.72	2209614.60
389	469416.70	2209611.36
390	469423.77	2209611.38
391	469421.99	2209670.77
392	469421.11	2209700.19
393	469471.40	2209701.64
394	469471.26	2209725.55
395	469503.16	2209726.96
396	469504.80	2209729.16
397	469508.10	2209733.59
398	469506.74	2209764.39
399	469501.99	2209854.25
400	469533.90	2209853.72
401	469537.95	2209854.13
402	469538.70	2209924.63
403	469982.73	2209941.67
404	470102.77	2209947.16
405	470398.81	2209958.76
406	470499.37	2209959.76
407	470711.67	2209952.81
408	470708.32	2209916.22
409	470572.06	2209920.11
410	470557.87	2209920.48
411	470547.84	2209920.72

№ точки	Координаты точек (система координат МСК-50, используемая для ведения Единого государственного реестра недвижимости)	
	X	Y
412	470545.53	2209920.56
413	470543.15	2209919.85
414	470526.19	2209913.92
415	470522.46	2209912.61
416	470522.28	2209912.53
417	470519.13	2209909.85
418	470514.93	2209907.78
419	470510.20	2209904.97
420	470511.45	2209904.01
421	470524.07	2209909.51
422	470532.95	2209912.06
423	470542.55	2209913.16
424	470543.90	2209908.03
425	470556.69	2209908.93
426	470571.88	2209906.65
427	470577.67	2209907.46
428	470580.80	2209907.89
429	470580.62	2209905.87
430	470657.01	2209900.55
431	470657.86	2209895.17
432	470709.87	2209893.24
433	470709.35	2209888.56
434	470718.64	2209887.18
435	470754.68	2209882.91
436	470768.76	2209854.76
437	470776.26	2209855.38
438	470773.77	2209850.28
439	470771.34	2209845.84
440	470768.28	2209840.24
441	470760.94	2209826.81
442	470745.48	2209798.51
443	470738.81	2209765.83
444	470733.49	2209761.59
445	470681.08	2209761.87
446	470681.00	2209761.67
447	470670.33	2209734.87
448	470667.50	2209731.98

№ точки	Координаты точек (система координат МСК-50, используемая для ведения Единого государственного реестра недвижимости)	
	X	Y
449	470661.39	2209722.95
450	470655.82	2209723.96
451	470651.59	2209713.66
452	470643.37	2209691.81
453	470638.49	2209678.65
454	470634.89	2209679.90
455	470606.60	2209679.04
456	470605.59	2209664.11
457	470603.41	2209662.48
458	470603.63	2209658.27
459	470608.34	2209659.69
460	470608.72	2209667.17
461	470609.27	2209676.61
462	470629.56	2209677.58
463	470634.15	2209676.56
464	470640.31	2209674.87
465	470643.97	2209684.91
466	470646.74	2209692.50
467	470649.13	2209698.69
468	470654.35	2209712.26
469	470657.32	2209720.96
470	470662.76	2209719.75
471	470669.12	2209729.30
472	470671.84	2209731.80
473	470683.47	2209760.11
474	470711.79	2209759.17
475	470733.94	2209758.43
476	470741.24	2209763.92
477	470745.75	2209785.35
478	470748.25	2209797.20
479	470754.64	2209809.04
480	470765.92	2209829.92
481	470776.07	2209848.71
482	470778.74	2209854.44
483	470779.29	2209855.63
484	470809.47	2209858.14
485	470815.75	2209866.45
486	470843.45	2209874.26

№ точки	Координаты точек (система координат МСК-50, используемая для ведения Единого государственного реестра недвижимости)	
	X	Y
487	470866.55	2209851.04
488	470875.37	2209853.50
489	470887.54	2209839.18
490	470898.47	2209847.63
491	470880.62	2209867.84
492	470872.19	2209898.79
493	470854.57	2209908.46
494	470777.49	2209912.96
495	470776.22	2209946.66
496	470912.34	2209945.11
497	470930.07	2209949.23
498	470967.18	2209982.52
499	471000.09	2210016.90
500	470967.94	2210041.85
501	470926.10	2209990.23
502	470796.56	2209990.07
503	470769.09	2209990.22
504	470559.60	2210001.79
505	470553.06	2210003.99
506	470551.57	2210000.19
507	470451.20	2210022.92
508	470386.70	2210044.51
509	470254.89	2210087.21
510	470235.16	2210094.30
511	470214.26	2210101.64
512	470184.71	2210106.36
513	470184.60	2210133.94
514	470169.62	2210133.51
515	470142.09	2210142.57
516	470070.86	2210215.97
517	470069.56	2210217.32
518	470022.93	2210264.93
519	469953.81	2210336.97
520	469965.63	2210348.51
521	469975.36	2210338.07
522	469985.22	2210343.84
523	469988.04	2210344.73
524	469991.58	2210353.30

№ точки	Координаты точек (система координат МСК-50, используемая для ведения Единого государственного реестра недвижимости)	
	X	Y
525	469982.66	2210362.59
526	470073.90	2210449.62
527	470051.84	2210472.71
528	469963.32	2210385.69
529	469956.75	2210379.36
530	469937.50	2210360.04
531	469927.10	2210361.48
532	469908.77	2210380.55
533	469855.71	2210435.34
534	469828.40	2210420.62
535	469825.80	2210408.62
536	469859.14	2210363.91
537	469872.80	2210336.55
538	469874.93	2210335.75
539	469890.07	2210335.74
540	469911.94	2210319.91
541	469917.32	2210305.16
542	469939.32	2210281.05
543	469937.14	2210278.70
544	469965.29	2210249.24
545	469972.70	2210256.39
546	469997.45	2210230.66
547	470028.43	2210199.29
548	470069.55	2210156.78
549	470076.89	2210079.51
550	470053.88	2210079.48
551	470053.89	2210053.19
552	470036.39	2210031.96
553	470009.82	2210033.46
554	470008.64	2210012.62
555	470022.34	2210011.85
556	469988.10	2209969.19
557	469788.90	2209963.28
558	469595.24	2209958.60
559	469594.74	2209989.44
560	469496.58	2209986.41
561	469490.64	2209989.39
562	469488.06	2209986.15

№ точки	Координаты точек (система координат МСК-50, используемая для ведения Единого государственного реестра недвижимости)	
	X	Y
563	469488.44	2209959.45
564	469367.17	2209956.79
565	469367.49	2209949.60
566	469254.16	2209944.21
567	469198.83	2209941.09
568	469192.85	2209938.25
569	469095.37	2209931.36
570	468961.26	2209916.71
571	468758.38	2209910.93
572	468758.47	2209933.90
573	468683.00	2209940.93
574	468682.06	2209932.82
575	468645.46	2209928.58
576	468610.10	2209926.74
577	468610.27	2209921.87
578	468604.86	2209921.64
579	468604.62	2209927.35
580	468593.91	2209926.60
581	468594.14	2209919.31
582	468532.94	2209916.95
583	468532.66	2209928.81
584	468439.45	2209899.40
585	468254.09	2209889.78
586	468216.31	2209889.41
587	468179.81	2209887.67
588	468170.65	2209884.58
589	468160.29	2209880.23
590	468159.43	2209878.04
591	468159.51	2209876.26
592	468161.63	2209862.26
593	468425.18	2209882.76
594	468447.18	2209884.48
595	468562.51	2209893.67
596	468562.46	2209898.06
597	468599.46	2209899.22
598	468599.86	2209886.97
599	468697.79	2209888.75
600	468961.62	2209901.09

№ точки	Координаты точек (система координат МСК-50, используемая для ведения Единого государственного реестра недвижимости)	
	X	Y
601	469199.27	2209911.61
602	469345.19	2209917.21
603	469344.14	2209904.63
604	469309.62	2209898.19
605	469309.67	2209897.39
606	469344.49	2209895.22
607	469345.78	2209854.16
608	469469.40	2209853.55
609	468601.48	2209846.48
610	468601.71	2209840.92
611	468582.98	2209840.49
612	468564.78	2209839.57
613	468564.64	2209843.94
614	468510.38	2209845.92
615	468445.72	2209845.08
616	468154.52	2209837.78
617	468077.83	2209826.65
618	468078.76	2209818.34
619	468173.69	2209814.42
620	468186.80	2209807.96
621	468195.94	2209798.19
622	468232.44	2209801.53
623	468336.68	2209810.59
624	468405.21	2209813.93
625	468430.99	2209818.42
626	468447.11	2209817.70
627	468447.49	2209797.89
628	468463.73	2209798.22
629	468467.58	2209798.26
630	468496.78	2209798.56
631	468510.88	2209817.11
632	468538.83	2209818.18
633	468576.73	2209819.72
634	468576.67	2209810.52
635	468578.24	2209810.40
636	468585.10	2209824.13
637	468641.17	2209804.41
638	468565.25	2209720.21

№ точки	Координаты точек (система координат МСК-50, используемая для ведения Единого государственного реестра недвижимости)	
	X	Y
639	468563.53	2209708.15
640	468549.85	2209707.95
641	468548.46	2209714.06
642	468514.28	2209712.66
643	468514.78	2209700.55
644	468495.16	2209701.88
645	468483.16	2209701.65
646	468479.34	2209701.58
647	468474.52	2209701.54
648	468467.36	2209692.77
649	468467.67	2209684.82
650	468474.70	2209679.73
651	468435.00	2209678.91
652	468435.84	2209668.29
653	468483.70	2209663.82
654	468506.44	2209661.80
655	468508.64	2209650.55
656	468510.81	2209650.57
657	468522.90	2209660.28
658	468524.40	2209667.89
659	468536.57	2209668.58
660	468554.67	2209668.78
661	468578.51	2209657.85
662	468580.89	2209657.94
663	468597.16	2209653.88
664	468605.53	2209648.79
665	468617.31	2209647.63
666	468620.13	2209648.65
667	468643.99	2209669.51
668	468777.85	2209676.93
669	468778.42	2209653.23
670	468765.73	2209652.75
671	468766.02	2209645.17
672	468761.99	2209613.30
673	468787.50	2209613.69
674	468792.67	2209623.63
675	468797.47	2209661.16
676	468796.60	2209682.13

№ точки	Координаты точек (система координат МСК-50, используемая для ведения Единого государственного реестра недвижимости)	
	X	Y
677	468810.08	2209682.59
678	468825.74	2209680.39
679	468834.38	2209685.12
680	468863.16	2209701.16
681	468821.65	2209715.06
682	468737.46	2209717.61
683	468704.91	2209716.49
684	468674.69	2209715.44
685	468672.68	2209733.85
686	468670.43	2209736.94
687	468664.61	2209739.08
688	468685.91	2209798.99
689	468738.47	2209828.62
690	468909.33	2209839.01
691	468966.86	2209844.26
692	469004.04	2209851.46
693	469003.80	2209866.29
694	468962.44	2209865.83
695	468699.83	2209857.48
696	465609.89	2209483.34
697	465610.08	2209474.11
698	465614.20	2209469.50
699	465627.01	2209471.74
700	465633.40	2209440.39
701	465645.01	2209405.13
702	465647.69	2209391.95
703	465652.70	2209331.79
704	465612.23	2209329.29
705	465612.00	2209294.86
706	465545.78	2209283.25
707	465553.33	2209267.86
708	465548.26	2209265.81
709	465539.98	2209277.82
710	465537.61	2209285.42
711	465547.83	2209292.65
712	465554.18	2209291.37
713	465605.29	2209298.47
714	465602.67	2209341.05

№ точки	Координаты точек (система координат МСК-50, используемая для ведения Единого государственного реестра недвижимости)	
	X	Y
715	465640.32	2209349.95
716	465635.17	2209387.08
717	465632.30	2209397.08
718	465621.61	2209404.95
719	465620.78	2209415.94
720	465595.75	2209447.25
721	465591.69	2209451.81
722	465579.69	2209464.44
723	465540.62	2209479.42
724	465510.51	2209486.56
725	465452.73	2209486.33
726	465450.06	2209492.81
727	465485.43	2209498.49
728	465484.72	2209510.16
729	465558.35	2209515.48
730	465557.74	2209536.10
731	465645.26	2209543.25
732	465772.55	2209552.99
733	465810.52	2209557.76
734	465810.38	2209558.98
735	465880.14	2209564.02
736	465899.55	2209569.94
737	466052.88	2209580.41
738	466054.98	2209604.01
739	466060.52	2209604.43
740	466076.22	2209584.40
741	466081.73	2209585.17
742	466120.39	2209588.53
743	466131.64	2209602.53
744	466131.11	2209609.53
745	466138.07	2209609.98
746	466139.57	2209598.84
747	466144.00	2209591.21
748	466150.18	2209580.72
749	466175.04	2209578.83
750	466225.24	2209587.66
751	466224.56	2209552.54
752	466265.87	2209556.49

№ точки	Координаты точек (система координат МСК-50, используемая для ведения Единого государственного реестра недвижимости)	
	X	Y
753	466270.54	2209540.16
754	466210.54	2209526.75
755	466180.41	2209510.06
756	466169.48	2209498.91
757	466162.86	2209485.66
758	466149.60	2209467.42
759	466121.07	2209468.12
760	466122.50	2209526.03
761	466085.31	2209522.79
762	466073.68	2209539.17
763	466062.98	2209542.47
764	466062.58	2209549.59
765	465936.42	2209550.32
766	465898.01	2209535.92
767	465867.02	2209533.55
768	465816.67	2209508.54
769	465768.28	2209503.47
770	465769.60	2209488.76
771	465741.59	2209488.69
772	465731.25	2209498.22
773	465682.58	2209495.66
774	465643.80	2209497.41
775	465614.45	2209493.03
776	467474.89	2210498.27
777	467482.35	2210497.82
778	467462.77	2210377.62
779	467454.55	2210368.51
780	467445.03	2210347.51
781	467445.14	2210335.23
782	467450.21	2210302.09
783	467417.66	2210215.82
784	467400.62	2210220.07
785	467379.31	2210175.55
786	467399.78	2210165.75
787	467419.60	2210210.88
788	467421.03	2210214.20
789	467446.52	2210251.21
790	467449.16	2210255.90

№ точки	Координаты точек (система координат МСК-50, используемая для ведения Единого государственного реестра недвижимости)	
	X	Y
791	467456.06	2210253.53
792	467460.26	2210252.58
793	467452.28	2210240.45
794	467450.53	2210220.17
795	467438.54	2210087.00
796	467359.00	2210083.87
797	467347.82	2210082.86
798	467346.73	2210077.90
799	467342.49	2210065.28
800	467351.18	2210060.98
801	467355.87	2210052.35
802	467363.62	2210048.62
803	467390.19	2210052.16
804	467390.49	2210027.60
805	467344.11	2210007.57
806	467331.69	2210018.55
807	467280.54	2209970.30
808	467278.77	2209972.75
809	467276.41	2209970.93
810	467278.65	2209968.53
811	467256.15	2209945.64
812	467262.15	2209936.34
813	467335.83	2209978.20
814	467354.63	2209963.51
815	467356.14	2209964.02
816	467352.18	2209978.37
817	467439.06	2210010.19
818	467439.84	2209943.52
819	467451.10	2209943.48
820	467463.31	2210068.00
821	467498.90	2210073.56
822	467496.22	2210096.93
823	467466.78	2210097.09
824	467477.76	2210190.18
825	467507.45	2210190.66
826	467508.11	2210209.09
827	467481.07	2210214.98
828	467504.34	2210415.53

№ точки	Координаты точек (система координат МСК-50, используемая для ведения Единого государственного реестра недвижимости)	
	X	Y
829	467508.88	2210449.37
830	467511.73	2210464.91
831	467532.41	2210462.59
832	467533.67	2210438.51
833	467535.14	2210435.93
834	467541.72	2210439.52
835	467544.63	2210441.23
836	467546.09	2210445.93
837	467533.93	2210478.29
838	467515.60	2210481.72
839	467535.03	2210568.43
840	467541.03	2210571.50
841	467540.06	2210461.98
842	467551.12	2210605.95
843	467553.62	2210671.62
844	467537.34	2210671.34
845	467547.05	2210775.19
846	467528.55	2210776.76
847	467519.51	2210761.68
848	467517.71	2210751.61
849	467517.48	2210744.53
850	467518.57	2210743.11
851	467517.52	2210722.67
852	467512.69	2210637.71
853	467499.94	2210619.11
854	467508.49	2210598.87
855	467491.46	2210533.57
856	467480.75	2210511.99
857	468776.88	2209626.26
858	468770.93	2209625.85
859	468771.50	2209617.42
860	468774.45	2209617.62
861	468774.29	2209619.92
862	468777.30	2209620.13
863	468390.05	2209672.67
864	468391.93	2209671.88
865	468393.37	2209670.44
866	465973.24	2209548.51

№ точки	Координаты точек (система координат МСК-50, используемая для ведения Единого государственного реестра недвижимости)	
	X	Y
867	467572.56	2210477.87
868	467573.06	2210484.58
869	467558.63	2210578.58
870	467562.20	2210579.95
871	467562.56	2210582.92
872	467560.08	2210587.55
873	467550.05	2210590.66
874	467575.01	2210485.78
875	467580.28	2210487.58
876	467605.18	2210501.24
877	467615.55	2210506.74
878	467616.60	2210508.60
879	467658.89	2210531.39
880	467673.86	2210539.45
881	467709.20	2210556.73
882	467703.91	2210568.53
883	467710.11	2210587.96
884	467712.79	2210596.92
885	467692.70	2210604.79
886	467698.41	2210620.67
887	467691.35	2210636.42
888	467685.48	2210639.11
889	467691.06	2210651.29
890	467688.33	2210652.54
891	467680.95	2210637.89
892	467689.07	2210634.16
893	467695.18	2210620.55
894	467688.89	2210603.06
895	467709.13	2210595.14
896	467707.27	2210588.96
897	467706.96	2210586.94
898	467702.25	2210573.56
899	467700.72	2210568.31
900	467705.29	2210558.12
901	467672.64	2210542.18
902	467657.48	2210534.04
903	467614.41	2210510.82
904	467613.36	2210508.96

№ точки	Координаты точек (система координат МСК-50, используемая для ведения Единого государственного реестра недвижимости)	
	X	Y
905	467603.89	2210503.95
906	467579.28	2210490.41
907	467573.99	2210488.61
908	467570.17	2210486.35
909	467569.69	2210479.80
910	467539.00	2210464.80
911	467516.78	2210249.08
912	467530.01	2210242.71
913	467528.42	2210232.23
914	467522.20	2210232.61
915	467516.56	2210242.81
916	468649.47	2209793.90
917	468617.20	2209710.43
918	468565.52	2209707.37
919	468567.87	2209721.30
920	468566.10	2209721.35
921	468459.73	2209666.06
922	468459.21	2209659.55
923	468459.45	2209648.08
924	468474.52	2209648.01
925	468476.31	2209664.51
926	468495.75	2209663.78
927	468496.98	2209630.78
928	468526.12	2209632.77
929	468529.90	2209628.03
930	468532.56	2209625.98
931	468539.85	2209626.16
932	468553.28	2209627.37
933	468555.26	2209628.40
934	468554.99	2209634.81
935	468552.89	2209634.72
936	468552.69	2209629.52
937	468542.26	2209628.61
938	468533.93	2209628.03
939	468527.65	2209635.33
940	468515.47	2209634.69
941	468500.32	2209633.52
942	468498.92	2209661.42

№ точки	Координаты точек (система координат МСК-50, используемая для ведения Единого государственного реестра недвижимости)	
	X	Y
943	468669.70	2209666.49
944	468708.69	2209667.66
945	468721.57	2209668.80
946	470126.22	2209882.74
947	470107.27	2209871.35
948	470107.09	2209863.83
949	470104.96	2209863.17
950	470100.32	2209863.87
951	470100.24	2209867.04
952	470079.78	2209889.00
953	470075.78	2209888.84
954	470075.77	2209889.15
955	470070.82	2209888.75
956	470070.41	2209887.67
957	470067.71	2209887.53
958	470067.55	2209890.63
959	470068.81	2209890.93
960	470075.69	2209891.25
961	470075.63	2209892.77
962	470079.10	2209893.06
963	470083.10	2209893.22
964	470083.11	2209892.82
965	470093.76	2209895.13
966	470095.62	2209895.74
967	470105.10	2209895.12
968	470105.13	2209886.44
969	470089.60	2209886.04
970	470082.71	2209889.27
971	470842.33	2209990.13
972	470843.30	2209993.93
973	470844.65	2209997.93
974	470839.82	2210000.17
975	470836.80	2209992.11
976	470833.55	2209990.12
977	469411.47	2209628.86
978	469411.66	2209627.08
979	469415.29	2209627.63
980	470070.53	2210146.48

№ точки	Координаты точек (система координат МСК-50, используемая для ведения Единого государственного реестра недвижимости)	
	X	Y
981	470056.69	2210132.99
982	470073.41	2210116.12
983	468717.28	2209947.59
984	468719.38	2209953.80
985	468715.98	2209948.35
986	468703.61	2209952.13
987	468697.96	2209942.58
988	469991.30	2210344.67
989	469994.08	2210347.39
990	469995.34	2210351.19
991	469996.69	2210352.36
992	469997.46	2210353.06
993	469995.76	2210354.88
994	469994.72	2210353.99
995	469994.88	2210352.69
996	469993.54	2210351.78
997	469991.60	2210352.42
998	470704.58	2209990.57
999	470691.47	2209992.59
1000	470684.79	2209992.75
1001	470678.11	2209992.99
1002	470671.44	2209993.34
1003	470664.77	2209993.86
1004	470658.14	2209994.70
1005	470651.56	2209995.84
1006	470644.55	2209997.51
1007	470637.75	2209999.90
1008	470631.24	2210002.99
1009	470625.08	2210006.74
1010	470619.36	2210011.12

№ точки	Координаты точек (система координат МСК-50, используемая для ведения Единого государственного реестра недвижимости)	
	X	Y
1011	470615.00	2210015.07
1012	470610.90	2210019.29
1013	470607.08	2210023.75
1014	470603.54	2210028.45
1015	470600.31	2210033.36
1016	470597.45	2210038.42
1017	470594.79	2210043.59
1018	470592.34	2210048.86
1019	470590.09	2210054.23
1020	470588.06	2210059.67
1021	470584.77	2210073.92
1022	470573.08	2210071.23
1023	470576.98	2210055.34
1024	470578.47	2210050.47
1025	470580.19	2210045.67
1026	470582.14	2210040.97
1027	470584.32	2210036.36
1028	470586.70	2210031.85
1029	470589.31	2210027.47
1030	470592.11	2210023.22
1031	470595.12	2210019.10
1032	470598.32	2210015.13
1033	470601.70	2210011.32
1034	470605.27	2210007.68
1035	470609.00	2210004.21
1036	470613.21	2210000.92
1037	470616.94	2209997.82
1038	470621.12	2209994.91
1039	470573.89	2209996.43

2.4(1).2. Перечень координат характерных точек границ зон планируемого размещения под переустройство КВЛ 220 кВ «Баскаково – Восточная», КВЛ 220 кВ «ТЭЦ-22 – Восточная, Жулебино – Восточная», КВЛ 220 кВ «Руднево – ТЭЦ-23», подлежащих реконструкции в связи с изменением их местоположения

Координаты точек в системе координат МСК-77

№ точки	Координаты точек (система координат МСК-77, используемая для ведения Единого государственного реестра недвижимости)	
	X	Y
1040	10425.68	21598.44
1041	10394.14	21586.12
1042	10448.54	21681.99
1043	10408.98	21740.89
1044	10331.55	21593.69
1045	10217.86	21550.61
1046	10236.50	21508.84
1047	10246.37	21458.11
1048	10467.53	21553.74
1049	10534.78	21683.90

№ точки	Координаты точек (система координат МСК-77, используемая для ведения Единого государственного реестра недвижимости)	
	X	Y
1050	10595.17	21720.57
1051	10536.25	21759.62
1052	10490.09	21723.21
1053	8689.43	21831.44
1054	8582.18	21830.72
1055	8595.07	21766.04
1056	8691.73	21773.38
1057	8834.86	21761.10
1058	8840.65	21855.79

Координаты точек в системе координат МСК-50

№ точки	Координаты точек (система координат МСК-50, используемая для ведения Единого государственного реестра недвижимости)	
	X	Y
1040	469248.24	2209868.24
1041	469216.85	2209855.57
1042	469269.92	2209952.11
1043	469229.52	2210010.44
1044	469154.19	2209862.15
1045	469041.12	2209817.46
1046	469060.32	2209776.07
1047	469070.95	2209725.37
1048	469290.73	2209824.13
1049	469356.13	2209955.23

№ точки	Координаты точек (система координат МСК-50, используемая для ведения Единого государственного реестра недвижимости)	
	X	Y
1050	469415.99	2209992.76
1051	469356.52	2210030.97
1052	469310.88	2209993.91
1053	467508.84	2210076.58
1054	467401.60	2210074.34
1055	467415.41	2210009.85
1056	467511.96	2210018.55
1057	467655.26	2210008.30
1058	467659.70	2210103.08

Приложение 8

к постановлению Правительства Москвы
от 11 декабря 2024 г. № 2904-ПП

Внесение изменения в приложение 1 к постановлению Правительства Москвы
от 23 сентября 2022 г. № 2069-ПП

2.10(1). Перечень зон планируемого размещения линейных объектов к чертежу границ зон планируемого размещения линейных объектов раздела 1.2(1)

№ на чертеже	Назначение зоны планируемого размещения	Наименование объекта	Характеристики объекта	
			Площадь, м ²	Протяженность, м
1	2	3	4	5
1	Зона планируемого размещения объектов улично-дорожной сети	МКАД с устройством переходно-скоростных полос, боковой проезд вдоль внешней стороны МКАД, круговое пересечение с улицей Победы, съезд с бокового проезда МКАД на улицу Победы, устройство заездных карманов, выход на улицу Сталеваров с МКАД, съезд с улицы Некрасова на мост	315377,0	4065,0
2	Зона планируемого размещения объектов улично-дорожной сети	Боковой проезд МКАД	130,0	-
3	Зона планируемого размещения внеуличного пешеходного перехода	Подземный пешеходный переход в районе 1 км МКАД	9369,0	145,0
4	Зона планируемого размещения объектов улично-дорожной сети	Боковой проезд вдоль МКАД	2182,0	-
5	Зона планируемого размещения объектов улично-дорожной сети	Круговое пересечение с улицей Победы, съезд с МКАД на улицу Победы, улица Победы	16471,0	330,0
7	Зона планируемого размещения объектов улично-дорожной сети	Выезд из торгового центра на боковой проезд МКАД	515,0	59,0
8	Зона планируемого размещения внеуличного пешеходного перехода	Подземный пешеходный переход в районе 2 км МКАД	8737,0	130,0
9	Зона планируемого размещения объектов пешеходной инфраструктуры	Объект пешеходной инфраструктуры	592,0	-
10	Зона планируемого размещения объектов улично-дорожной сети	Съезды на МКАД с Новой улицы	4515,0	290,0
11	Зона планируемого размещения объектов пешеходной инфраструктуры	Объект пешеходной инфраструктуры	661,64	94,0
12	Зона планируемого размещения объектов улично-дорожной сети	Боковой проезд на Носовихинском шоссе, съезды с МКАД на Носовихинское шоссе	96780,0	1130,0

№ на чертеже	Назначение зоны планируемого размещения	Наименование объекта	Характеристики объекта	
			Площадь, м ²	Протяженность, м
1	2	3	4	5
13	Зона планируемого размещения объектов улично-дорожной сети	Участок улично-дорожной сети – соединение Косинской и Реутовской улиц	27688,0	680,0
14	Зона планируемого размещения объектов улично-дорожной сети	Улица Некрасова, съезд на шоссе Энтузиастов	8347,0	300,0
15	Зона планируемого размещения объектов транспортной инфраструктуры	Въезд-выезд в гаражи с участка улично-дорожной сети – соединение Косинской и Реутовской улиц	1176,0	25,0
16	Зона планируемого размещения объектов пешеходной инфраструктуры	Объект пешеходной инфраструктуры	597,55	25,0
17	Зона планируемого размещения объектов транспортной инфраструктуры	Подъездная дорога к опорам линии электропередачи	1956,0	200,0
18	Зона планируемого размещения объектов транспортной инфраструктуры	Объекты транспортной инфраструктуры	3625,0	300,0
19	Зона планируемого размещения объектов транспортной инфраструктуры	Проезд внутреннего пользования	1793,0	50,0

Приложение 9

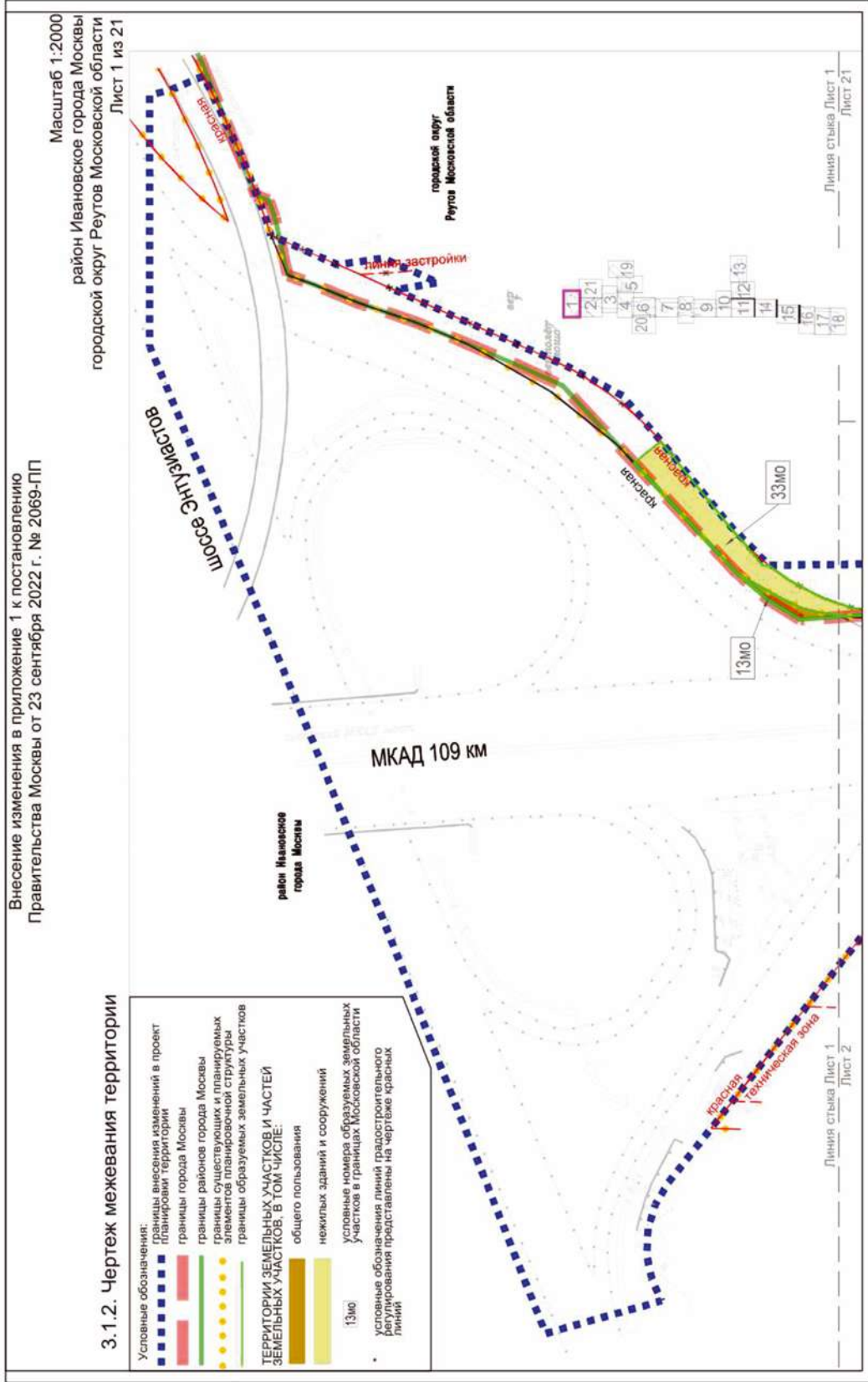
к постановлению Правительства Москвы
от 11 декабря 2024 г. № 2904-ПП

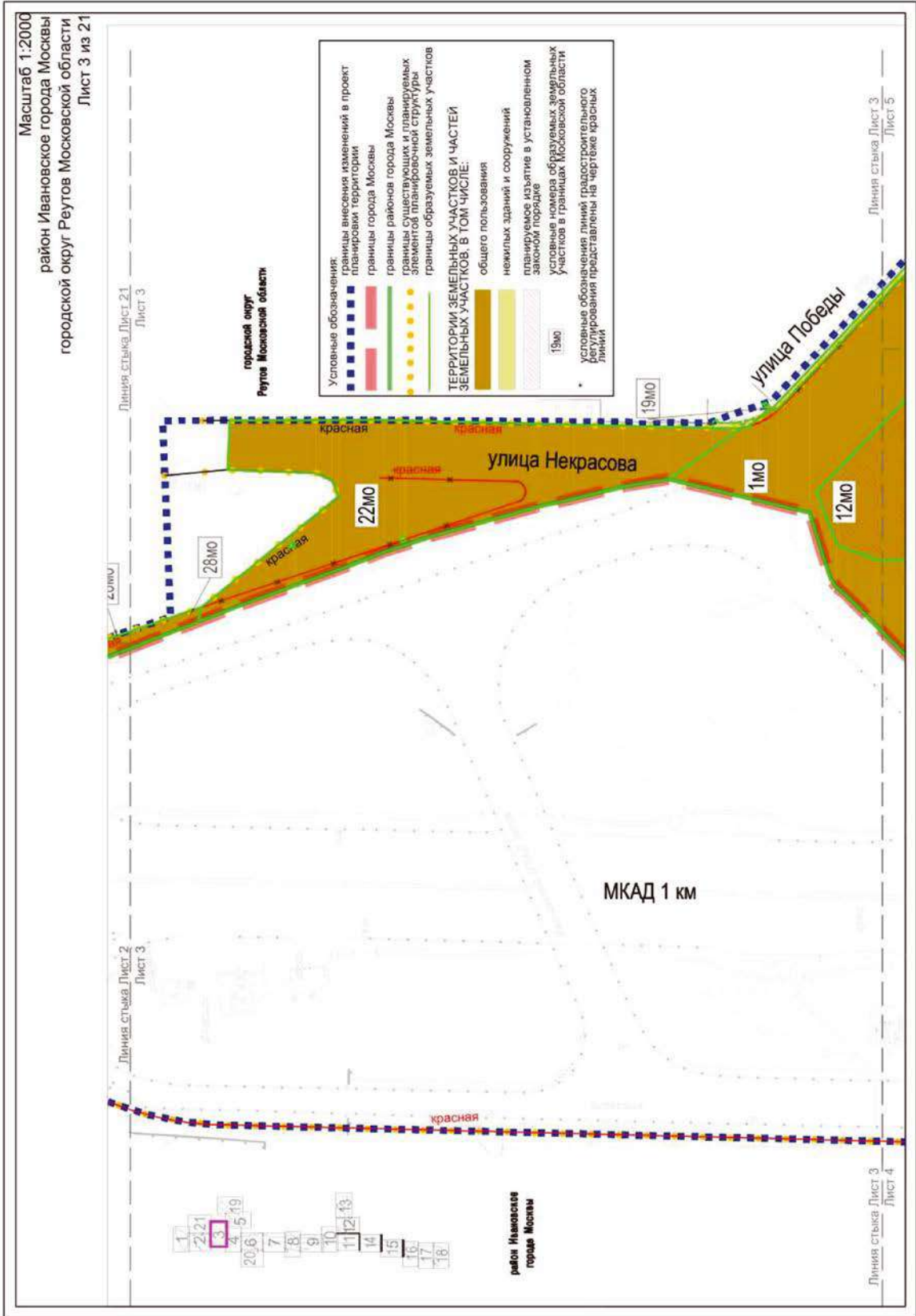
Внесение изменения в приложение 1 к постановлению Правительства Москвы от 23 сентября 2022 г. № 2069-ПП

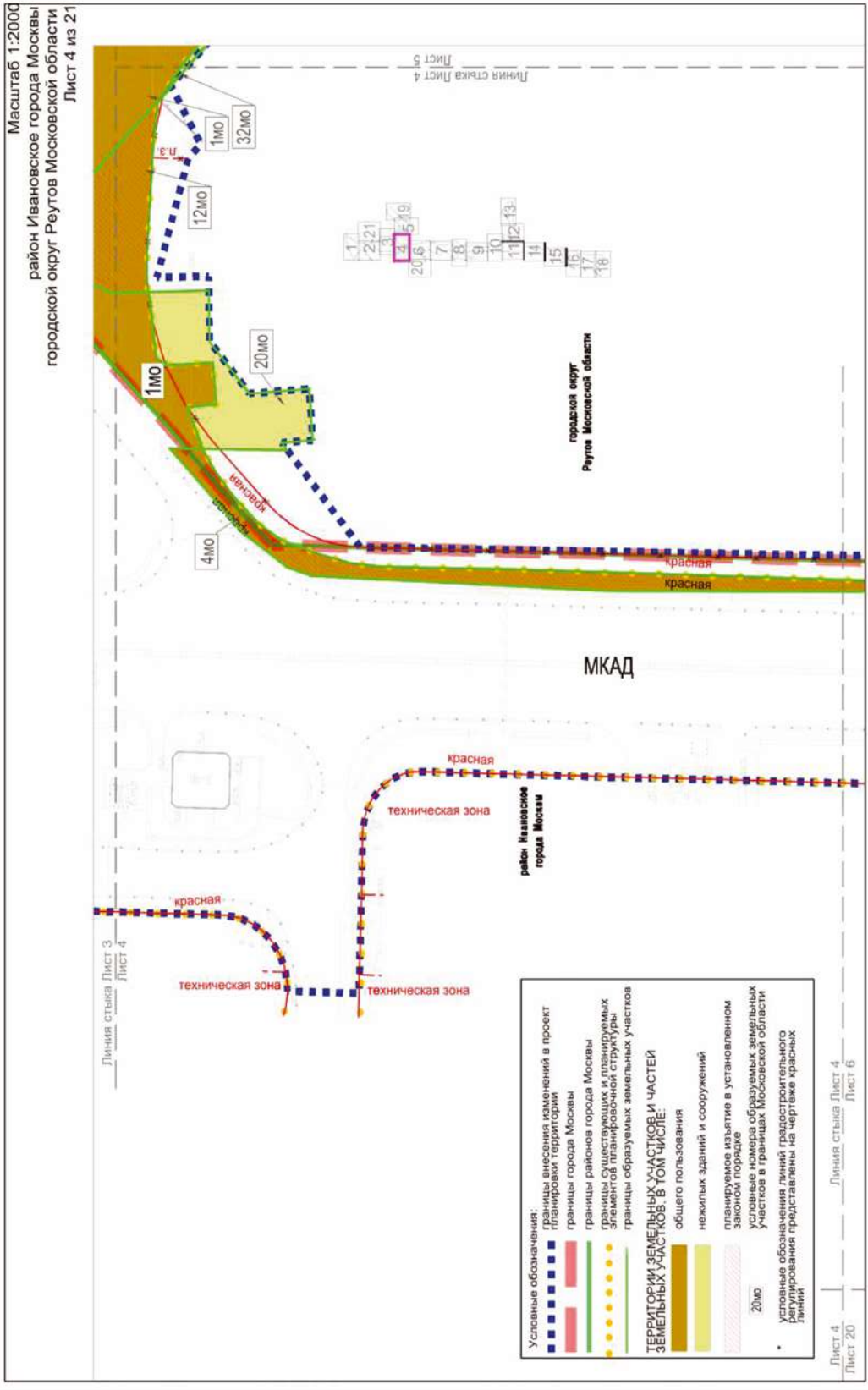
2.11(1). Перечень зон планируемого размещения линейных объектов, подлежащих реконструкции в связи с изменением их местоположения, к чертежу границ зон планируемого размещения линейных объектов, подлежащих реконструкции в связи с изменением их местоположения, раздела 1.3(1)

№ на чертеже	Назначение зоны планируемого размещения	Наименование объекта	Площадь, м ²
1	2	3	4
1	Зона планируемого размещения линейных объектов, подлежащих реконструкции в связи с изменением их местоположения	Инженерные коммуникации	326118,0
2	Зона планируемого размещения линейных объектов воздушных линий электропередачи, подлежащих реконструкции в связи с изменением их местоположения	Кабельно-воздушная линия электропередачи 220 кВ «Баскаково-Восточная»	3973,0

№ на чертеже	Назначение зоны планируемого размещения	Наименование объекта	Площадь, м ²
1	2	3	4
3	Зона планируемого размещения линейных объектов воздушных линий электропередачи, подлежащих реконструкции в связи с изменением их местоположения	Воздушная линия электропередачи 220 кВ «ТЭЦ-22-Восточная», кабельно-воздушная линия электропередачи 220 кВ «Жулебино-Восточная»	3964,0
4	Зона планируемого размещения линейных объектов воздушных линий электропередачи, подлежащих реконструкции в связи с изменением их местоположения	Кабельно-воздушная линия электропередачи 220 кВ «Руднево-ТЭЦ-23»	4580,0
5	Зона планируемого размещения объектов капитального строительства, входящих в состав линейных объектов воздушных линий электропередачи, подлежащих реконструкции в связи с изменением их местоположения	Опоры линии электропередачи	1800,0
6	Зона планируемого размещения линейных объектов под переустройство воздушных линий электропередачи, подлежащих реконструкции в связи с изменением их местоположения	Кабельно-воздушная линия электропередачи 220 кВ «Баскаково-Восточная», воздушная линия электропередачи 220 кВ «ТЭЦ-22-Восточная», кабельно-воздушная линия электропередачи 220 кВ «Жулебино-Восточная», кабельно-воздушная линия электропередачи 220 кВ «Руднево-ТЭЦ-23»	56403,0

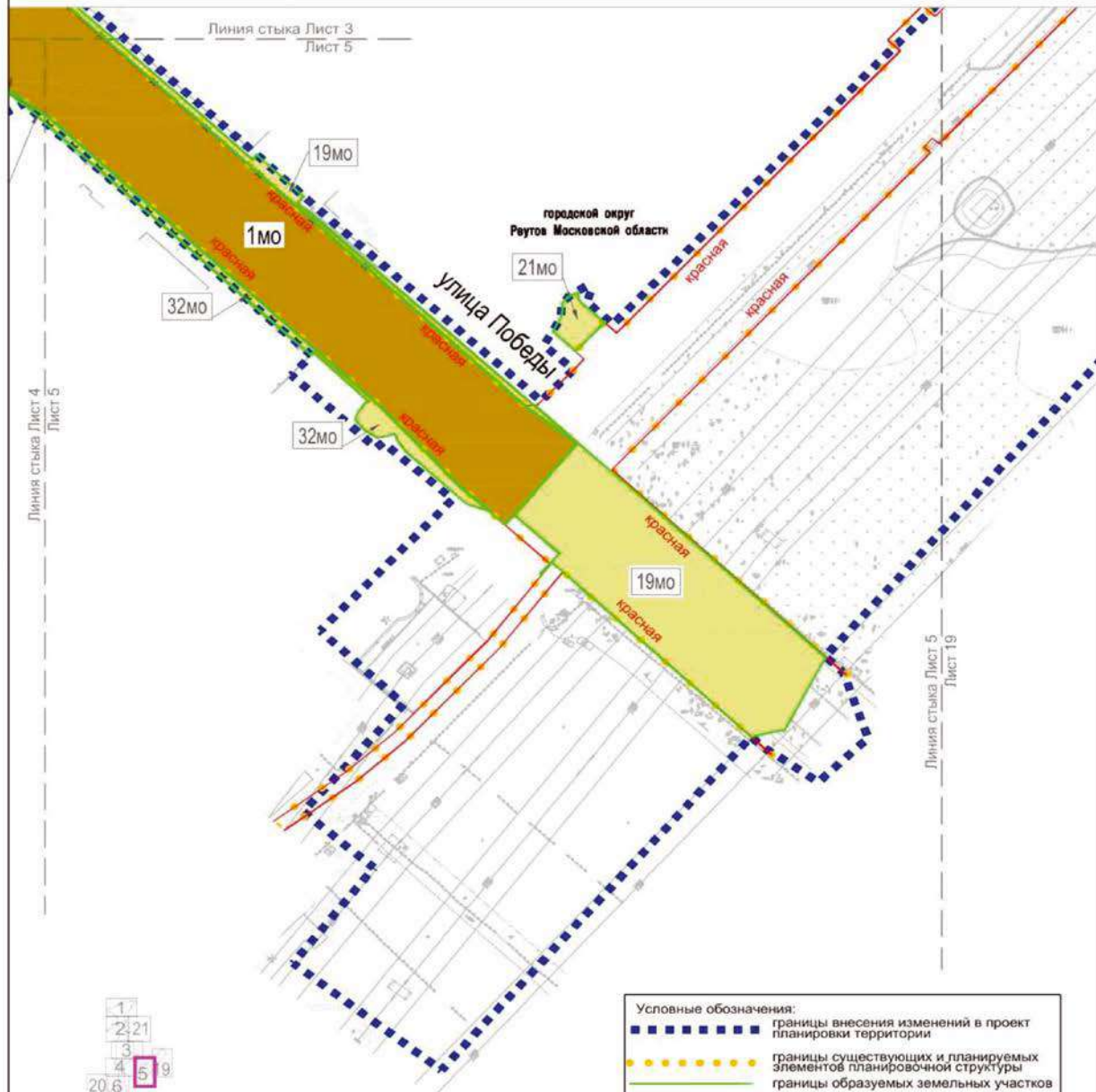






Масштаб 1:2000
 городской округ Реутов Московской области

Лист 5 из 21



1	
2	21
3	
4	5 9
20,6	
7	
8	
9	
10	
11	12, 13
14	
15	
16	
17	
18	

Условные обозначения:

- ■ ■ ■ ■ границы внесения изменений в проект планировки территории
- ● ● ● ● границы существующих и планируемых элементов планировочной структуры
- — — — — границы образуемых земельных участков

ТЕРРИТОРИИ ЗЕМЕЛЬНЫХ УЧАСТКОВ И ЧАСТЕЙ ЗЕМЕЛЬНЫХ УЧАСТКОВ, В ТОМ ЧИСЛЕ:

- нежилых зданий и сооружений
- общего пользования

21МО условные номера образуемых земельных участков в границах Московской области

* условные обозначения линий градостроительного регулирования представлены на чертеже красных линий

Масштаб 1:2000
район Ивановское города Москвы
городской округ Реутов Московской области

Лист 6 из 21

Линия стыка Лист 4
Лист 6

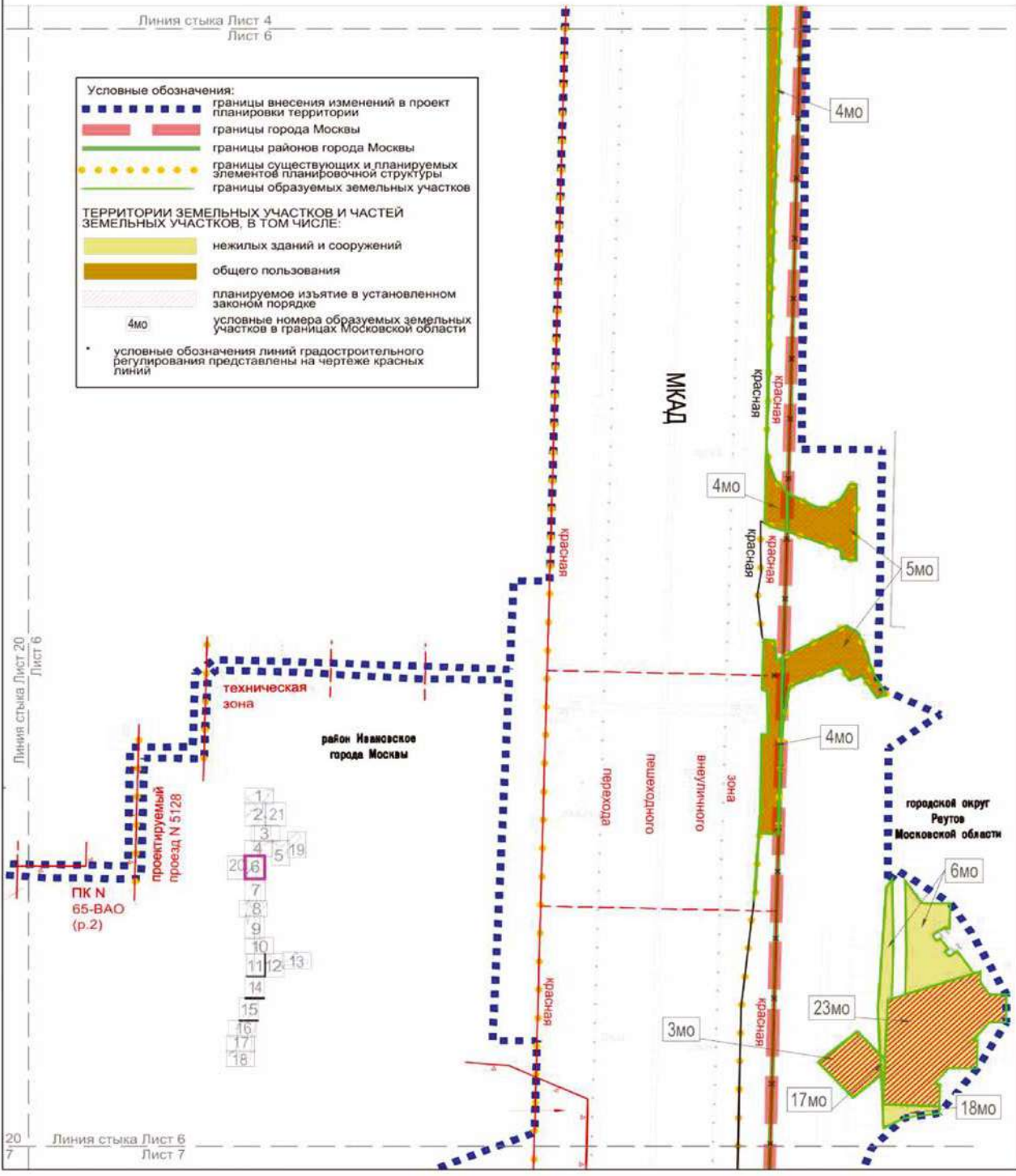
Условные обозначения:

-  границы внесения изменений в проект планировки территории
-  границы города Москвы
-  границы районов города Москвы
-  границы существующих и планируемых элементов планировочной структуры
-  границы образуемых земельных участков

ТЕРРИТОРИИ ЗЕМЕЛЬНЫХ УЧАСТКОВ И ЧАСТЕЙ ЗЕМЕЛЬНЫХ УЧАСТКОВ, В ТОМ ЧИСЛЕ:

-  нежилых зданий и сооружений
-  общего пользования
-  планируемое изъятие в установленном законом порядке
-  условные номера образуемых земельных участков в границах Московской области

* условные обозначения линий градостроительного регулирования представлены на чертеже красных линий

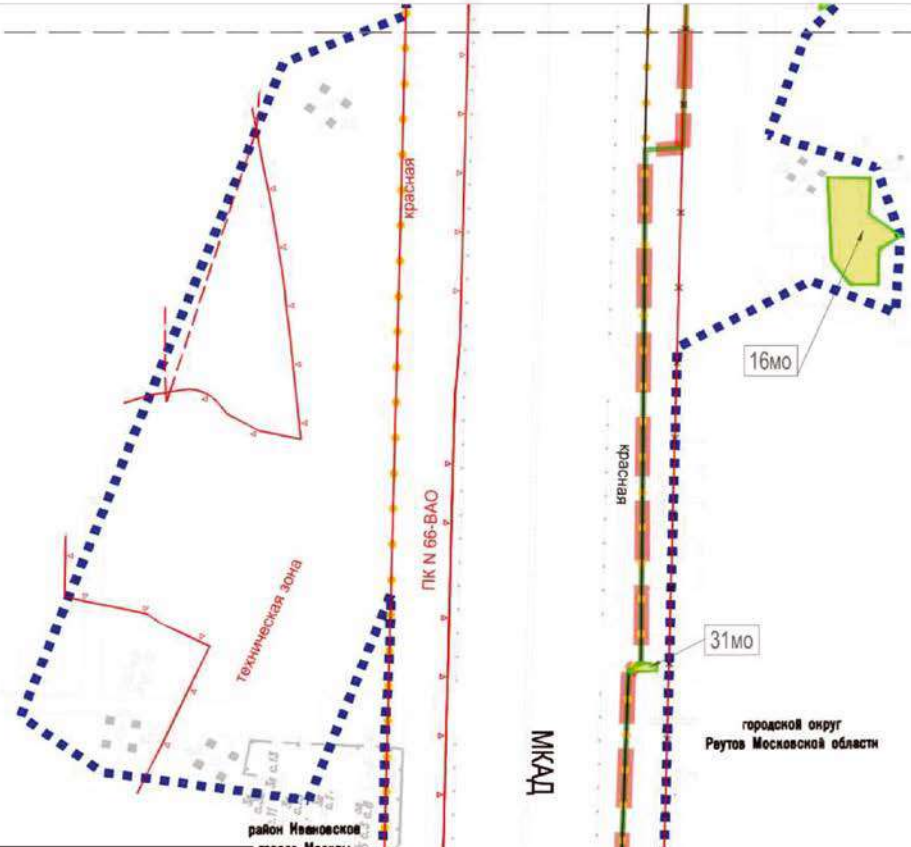


Линия стыка Лист 20
Лист 6

Линия стыка Лист 6
Лист 7

Лист 20 | Линия стыка Лист 6
Лист 7 | Лист 7

1
2, 21
3
4, 5, 19
20, 6
7
8
9
10
11, 12, 13
14
15
16
17
18




Условные обозначения:

- границы внесения изменений в проект планировки территории
- границы города Москвы
- границы районов города Москвы
- границы существующих и планируемых элементов планировочной структуры
- границы образуемых земельных участков

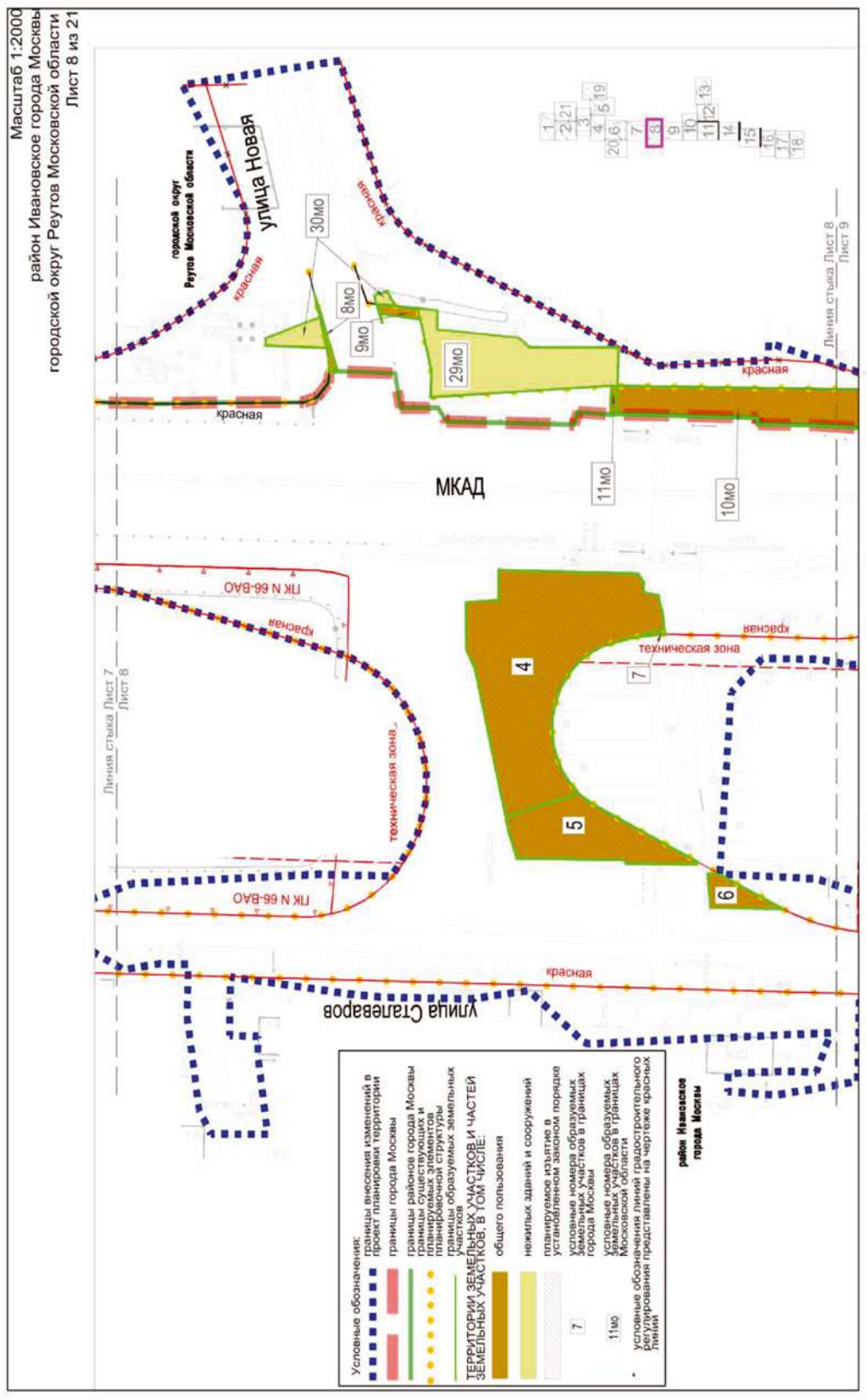
ТЕРРИТОРИИ ЗЕМЕЛЬНЫХ УЧАСТКОВ И ЧАСТЕЙ ЗЕМЕЛЬНЫХ УЧАСТКОВ, В ТОМ ЧИСЛЕ:

- общего пользования
- нежилых зданий и сооружений
- 16мо условные номера образуемых земельных участков в границах Московской области

* условные обозначения линий градостроительного регулирования представлены на чертеже красных линий

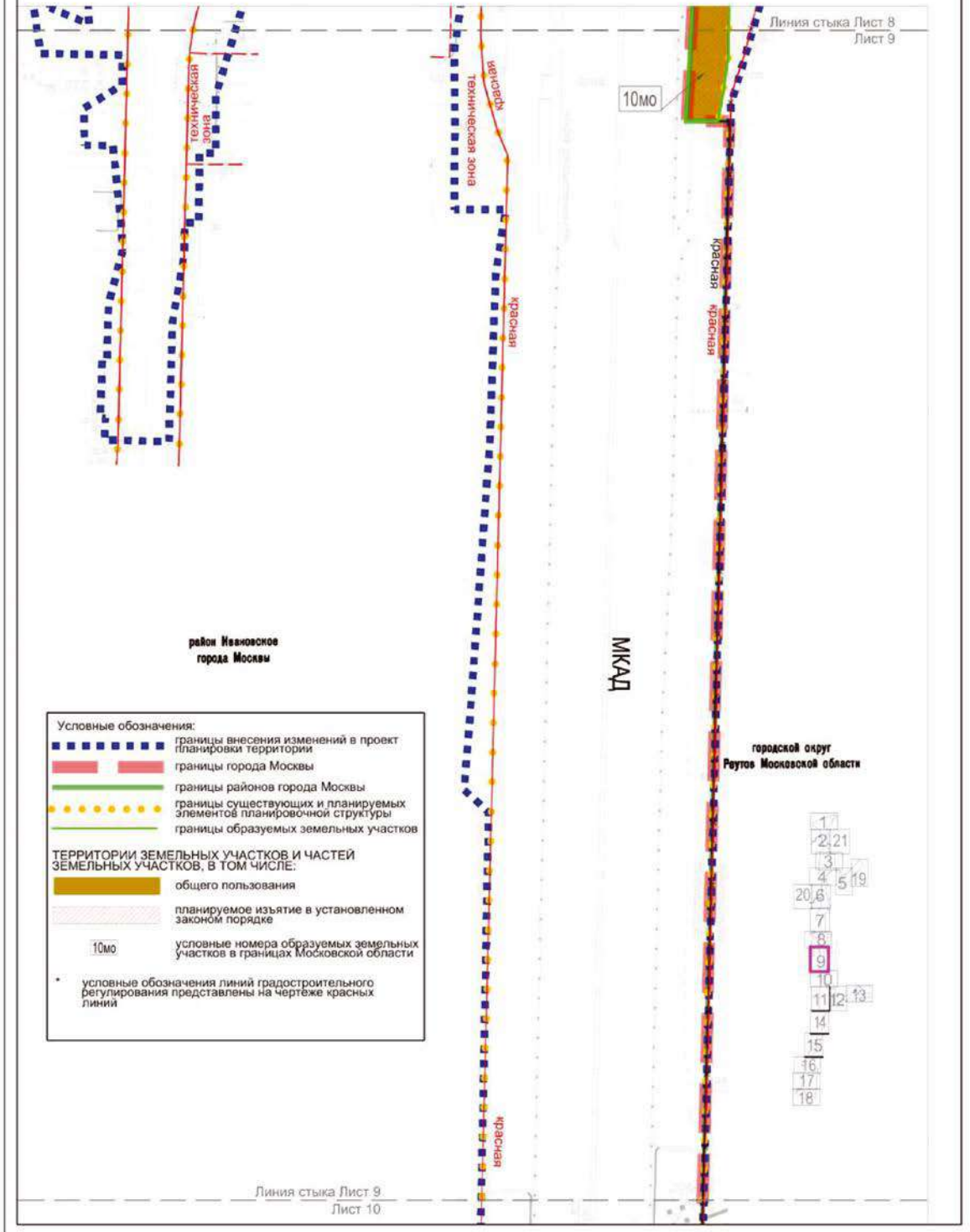


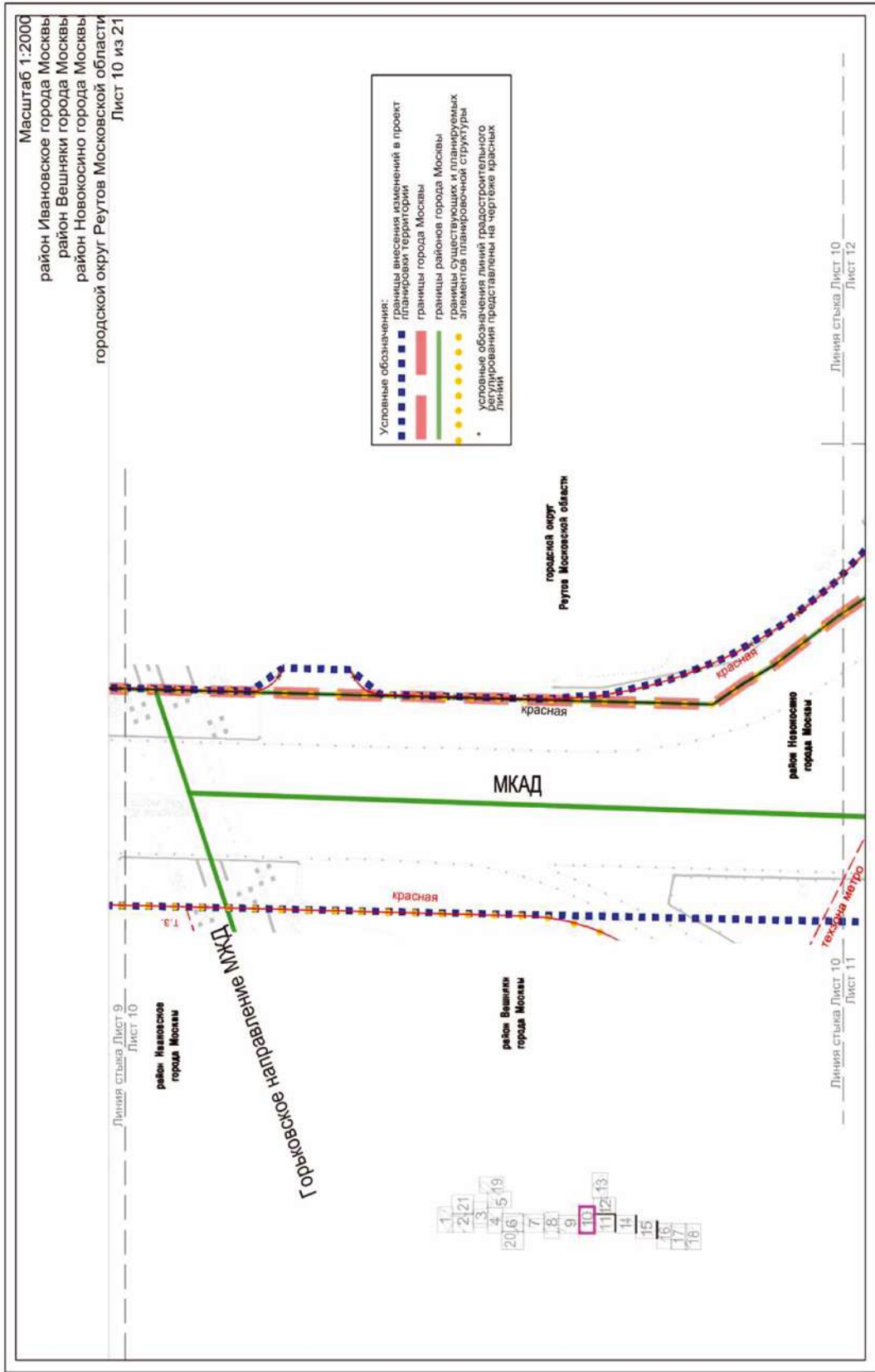
Линия стыка Лист 7
Лист 8



Масштаб 1:2000
 район Ивановское города Москвы
 городской округ Реутов Московской области

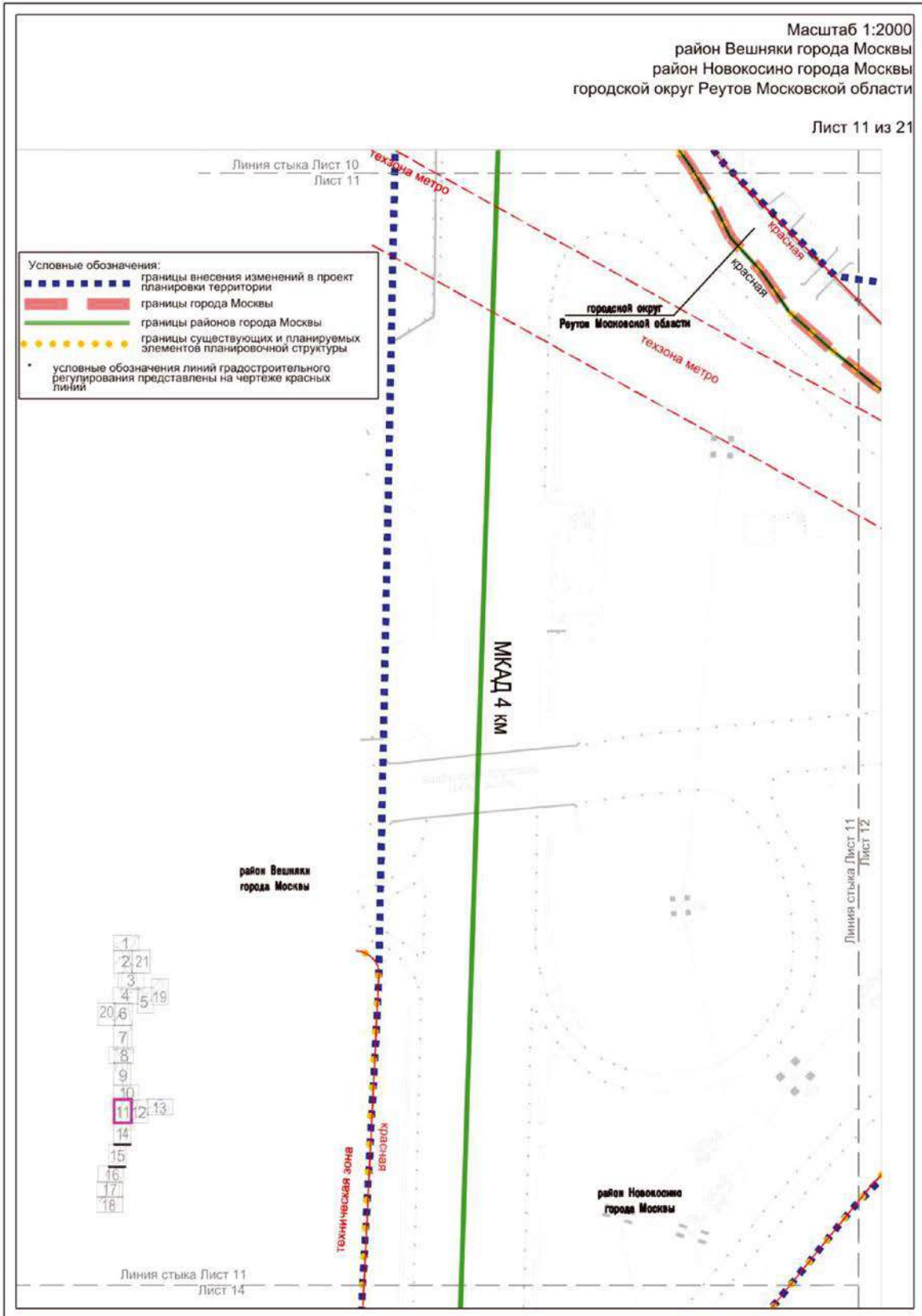
Лист 9 из 21





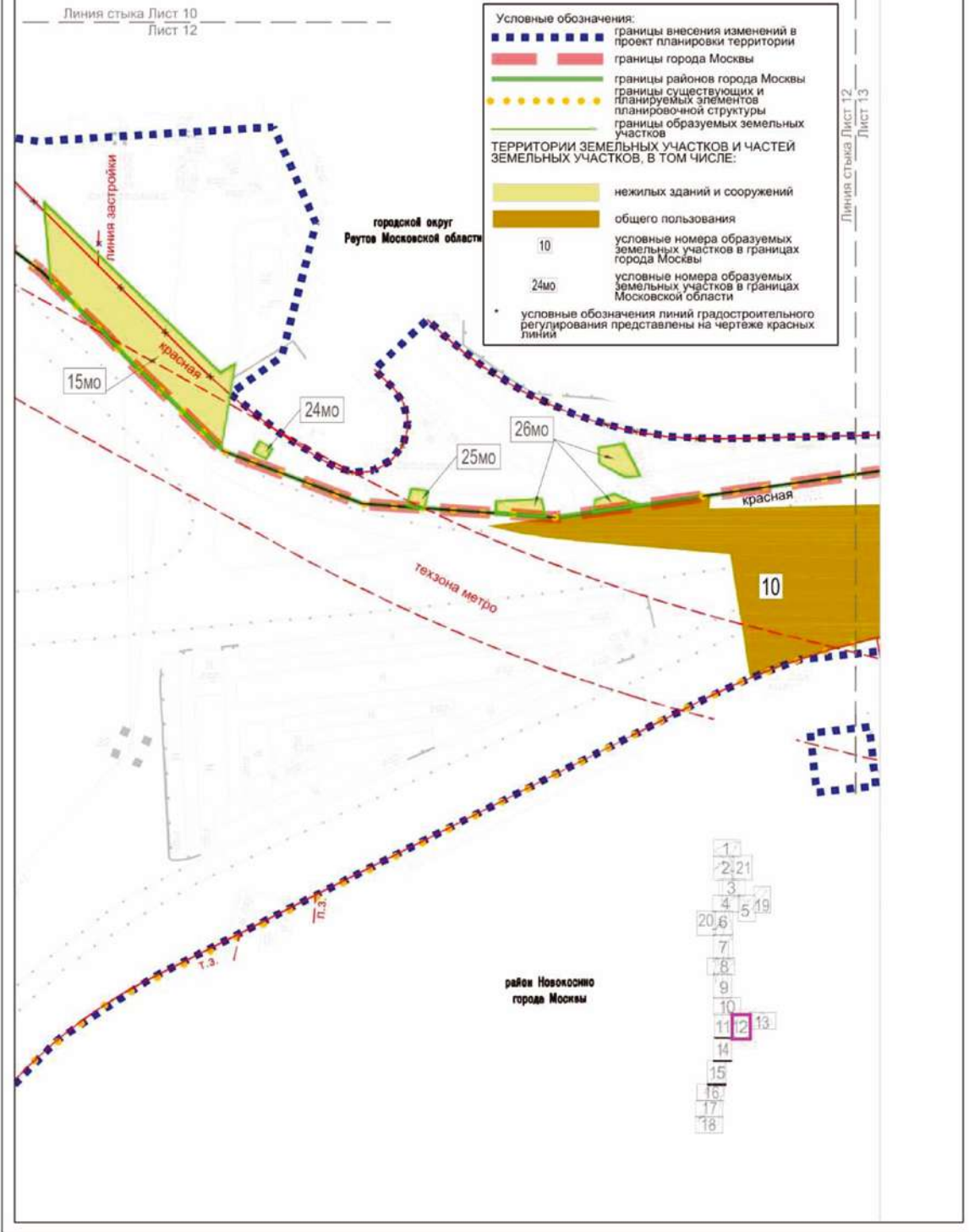
Масштаб 1:2000
 район Вешняки города Москвы
 район Новокосино города Москвы
 городской округ Реутов Московской области

Лист 11 из 21

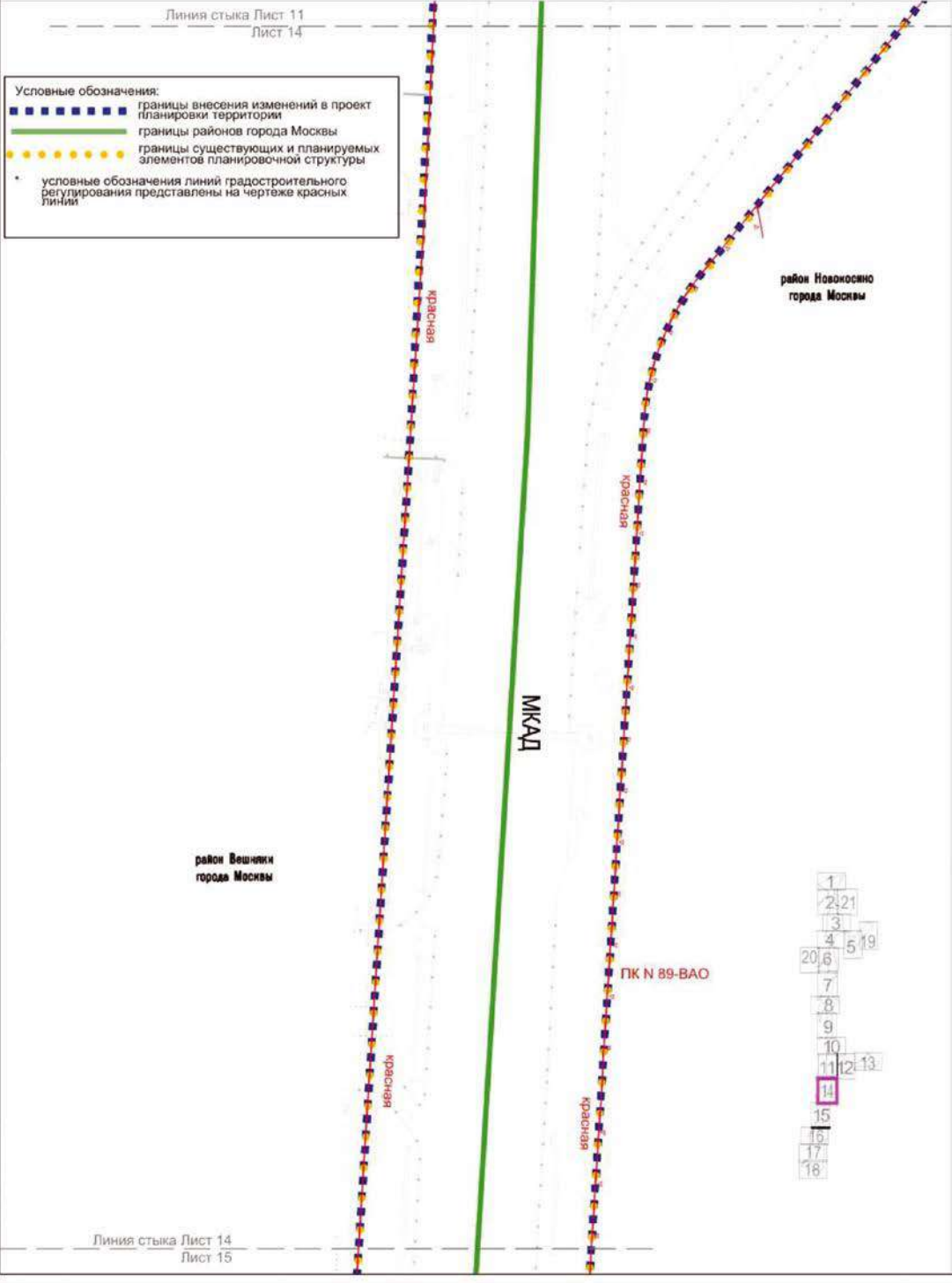


Масштаб 1:2000
 район Новокосино города Москвы
 городской округ Реутов Московской области

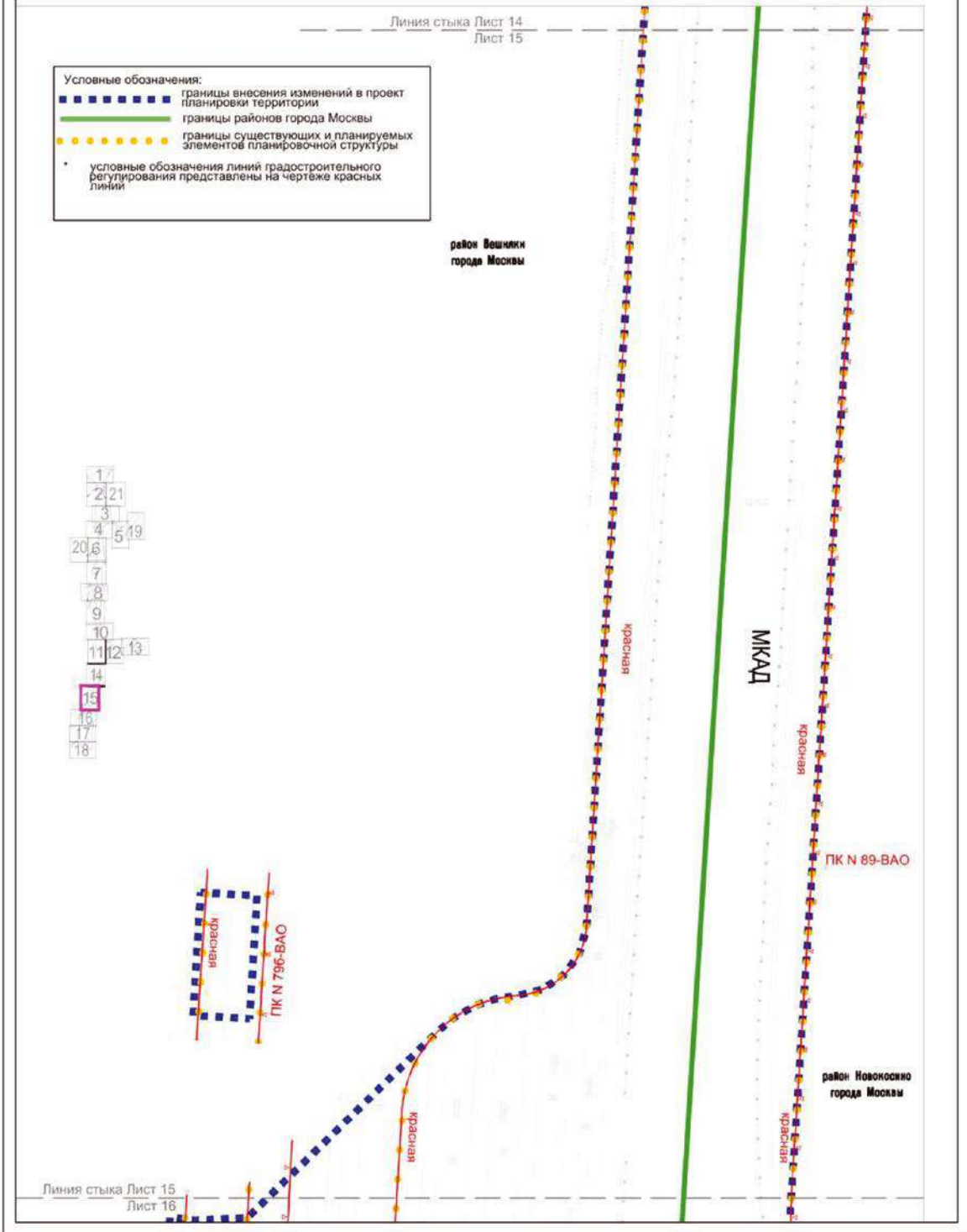
Лист 12 из 21

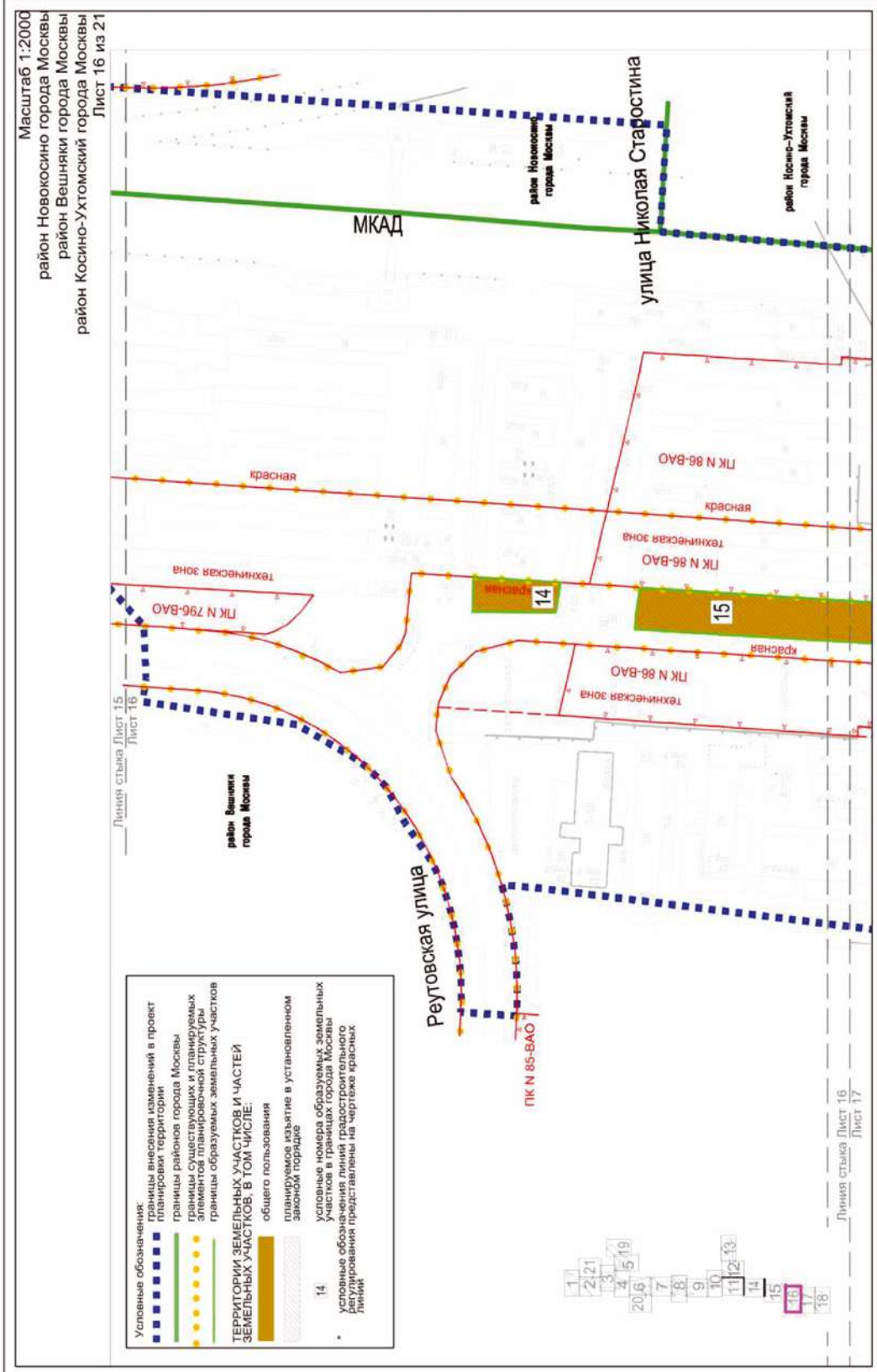


Масштаб 1:2000
 район Вешняки города Москвы
 район Новокосино города Москвы
 Лист 14 из 21

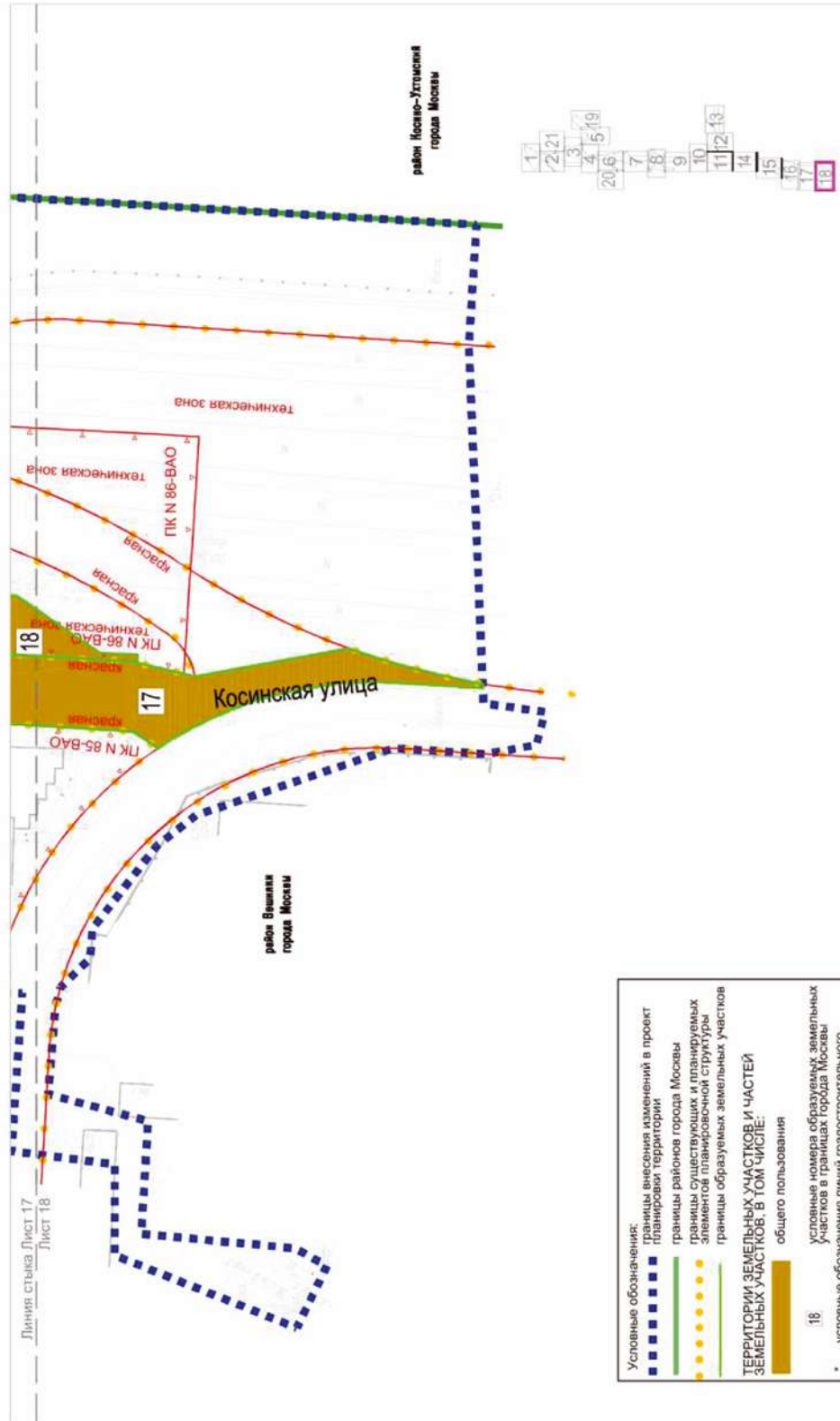


Масштаб 1:2000
 район Вешняки города Москвы
 район Новокошино города Москвы
 Лист 15 из 21





Масштаб 1:2000
 район Вешняки города Москвы
 район Косино-Ухтомский города Москвы
 Лист 18 из 21



Условные обозначения:

- границы внесения изменений в проект планировки территории
- границы районов города Москвы
- границы существующих и планируемых элементов планировочной структуры
- границы образуемых земельных участков

ТЕРРИТОРИИ ЗЕМЕЛЬНЫХ УЧАСТКОВ И ЧАСТЕЙ ЗЕМЕЛЬНЫХ УЧАСТКОВ. В ТОМ ЧИСЛЕ:

- общего пользования

18. Условные номера образуемых земельных участков в границах города Москвы

* условные обозначения линий градостроительного регулирования представлены на чертеже красных линий

городской округ
Реутов Московской области



Условные обозначения:
■ границы внесения изменений в проект планировки территории
● границы существующих и планируемых элементов планировочной структуры
* условные обозначения линий градостроительного регулирования представлены на чертеже красных линий

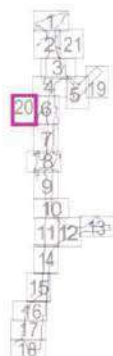
1	2
2	21
3	4
4	5
20	6
7	8
9	10
11	12
13	14
15	16
17	18

Линия стыка Лист 5
Лист 19

Масштаб 1:2000
район Ивановское города Москвы

Лист 20 из 21

Лист 4
Лист 20



район Ивановское
города Москвы

Линия стыка Лист 20
Лист 6

линия застройки



ПК N
65-BAO
(р.2)

Условные обозначения:

■ ■ ■ ■ ■ границы внесения изменений в проект планировки территории

* условные обозначения линий градостроительного регулирования представлены на чертеже красных линий

Лист 20
Лист 7

Внесение изменения в приложение 1 к постановлению Правительства Москвы от 23 сентября 2022 г. № 2069-ПП

3.2(1).1. Перечень образуемых и (или) изменяемых земельных участков
к чертежу межевания территории раздела 3.1.2

Условный номер образуемого земельного участка на чертеже	Номера характерных точек образуемых земельных участков	Кадастровый номер земельного участка, из которого образуется земельный участок	Площадь образуемого земельного участка, кв.м	Способ образования земельного участка	Сведения об отнесении (неотнесении) образуемых земельных участков к территории общего пользования	Предполагаемое резервирование и (или) изъятие земельного участка
1	2	3	4	5	6	7
Перечень образуемых земельных участков на территории города Москвы						
1	1-19	Образуемый земельный участок	205	Образование из неразграниченных земель	Отнесен	-
3	1-16	77:03:0007005:31	4003	Раздел	Отнесен	Изъятие в установленном законом порядке земельного участка с кадастровым номером 77:03:0007005:31 площадью 4003 кв. м
4	1-88	Образуемый земельный участок	4553	Раздел	Отнесен	Образован из земельного участка с условным номером № 7
5	1-20	Образуемый земельный участок	1385	Раздел	Отнесен	Образован из земельного участка с условным номером № 7

Условный номер образуемого земельного участка на чертеже	Номера характерных точек образуемых земельных участков	Кадастровый номер земельного участка, из которого образуется земельный участок	Площадь образуемого земельного участка, кв.м	Способ образования земельного участка	Сведения об отнесении (неотнесении) образуемых земельных участков к территории общего пользования	Предлагаемое резервирование и (или) изъятие земельного участка
1	2	3	4	5	6	7
6	1-5	77:03:0006022:37	263	Раздел	Отнесен	Изъятие в установленном законом порядке земельного участка с кадастровым номером 77:03:0006022:37 площадью 263 кв.м
7	1-107	77:03:0006022:4	5954	Раздел	Отнесен	Изъятие в установленном законом порядке земельного участка с кадастровым номером 77:03:0006022:4 площадью 5954 кв.м
10	1-54	Образуемый земельный участок	19470	Образование из неразграниченных земель	Отнесен	-
14	1-4	77:03:0007005:6	507	Раздел	Отнесен	Изъятие в установленном законом порядке земельного участка с кадастровым номером 77:03:0007005:6 площадью 507 кв.м

Условный номер образуемого земельного участка на чертеже	Номера характерных точек образуемых земельных участков	Кадастровый номер земельного участка, из которого образуется земельный участок	Площадь образуемого земельного участка, кв.м	Способ образования земельного участка	Сведения об отнесении (неотнесении) образуемых земельных участков к территории общего пользования	Предполагаемое резервирование и (или) изъятие земельного участка
1	2	3	4	5	6	7
15	1-9	77:03:0007005:28	3372	Раздел	Отнесен	Изъятие в установленном законом порядке земельного участка с кадастровым номером 77:03:0007005:28 площадью 3372 кв.м
16	1-14	Образуемый земельный участок	3277	Раздел	Отнесен	Образован из земельного участка с условным номером № 3
17	1-52	Образуемый земельный участок	6019	Образование из неограниченных земель	Отнесен	-
18	1-11	Образуемый земельный участок	1176	Образование из неограниченных земель	Отнесен	-
19	1-29	Образуемый земельный участок	10753	Перераспределение из неограниченных земель и земельного участка 77:03:0007005:31	Не отнесен	-

Условный номер образуемого земельного участка на чертеже	Номера характерных точек образуемых земельных участков	Кадастровый номер земельного участка, из которого образуется земельный участок	Площадь образуемого земельного участка, кв.м	Способ образования земельного участка	Сведения об отнесении (неотнесении) образуемых земельных участков к территории общего пользования	Предлагаемое резервирование и (или) изъятие земельного участка
1	2	3	4	5	6	7
Перечень образуемых земельных участков на территории Московской области						
1мо	1-42	Образуемый земельный участок	14237	Образование из неразграниченных земель	Отнесен	-
2мо	1-23	Образуемый земельный участок	561	Образование из неразграниченных земель	Отнесен	-
3мо	1-5	50:48:0010410:91	379	Раздел	Не отнесен	Изъятие в установленном законом порядке земельного участка с кадастровым номером 50:48:0010410:91 площадью 379 кв.м
4мо	1-40	50:48:0010410:91	3273	Раздел	Отнесен	Изъятие в установленном законом порядке земельного участка с кадастровым номером 50:48:0010410:91 площадью 3273 кв.м
5мо	1-27	50:48:0010410:567	1117	Раздел	Отнесен	Изъятие в установленном законом порядке земельного участка с кадастровым номером 50:48:0010410:567 площадью 1117 кв.м
6мо	1-27	Образуемый земельный участок	930	Образование из неразграниченных земель	Не отнесен	-

Условный номер образуемого земельного участка на чертеже	Номера характерных точек образуемых земельных участков	Кадастровый номер земельного участка, из которого образуется земельный участок	Площадь образуемого земельного участка, кв.м	Способ образования земельного участка	Сведения об отнесении (неотнесении) образуемых земельных участков к территории общего пользования	Предполагаемое резервирование и (или) изъятие земельного участка
1	2	3	4	5	6	7
8мо	1-8	Образуемый земельный участок	51	Образование из неразграниченных земель	Отнесен	-
9мо	1-6	Образуемый земельный участок	78	Образование из неразграниченных земель	Отнесен	-
10мо	1-10	50:48:0010411:40	1815	Раздел	Отнесен	Изъятие в установленном законом порядке земельного участка с кадастровым номером 50:48:0010411:40 площадью 1815 кв.м
11мо	1-5	Образуемый земельный участок	34	Образование из неразграниченных земель	Отнесен	-
12мо	1-13	50:48:0010410:12	2066	Раздел	Отнесен	Изъятие в установленном законом порядке земельного участка с кадастровым номером 50:48:0010410:12 площадью 2066 кв.м
13мо	1-11	Образуемый земельный участок	121	Образование из неразграниченных земель	Отнесен	-

Условный номер образуемого земельного участка на чертеже	Номера характерных точек образуемых земельных участков	Кадастровый номер земельного участка, из которого образуется земельный участок	Площадь образуемого земельного участка, кв.м	Способ образования земельного участка	Сведения об отнесении (неотнесении) образуемых земельных участков к территории общего пользования	Предполагаемое резервирование и (или) изъятие земельного участка
1	2	3	4	5	6	7
14мо	1-20	50:48:0010101:2368	272	Раздел	Отнесен	Изъятие в установленном законом порядке земельного участка с кадастровым номером 50:48:0010101:2368 площадью 272 кв.м
15мо	1-8	Образуемый земельный участок	2193	Образование из незаграниченных земель	Не отнесен	-
16мо	1-9	Образуемый земельный участок	539	Образование из незаграниченных земель	Не отнесен	-
17мо	1-5	Образуемый земельный участок	390	Образование из незаграниченных земель	Не отнесен	Образован из земельного участка с условным номером № 3мо
18мо	1-7	Образуемый земельный участок	129	Образование из незаграниченных земель	Не отнесен	-
19мо	1-63	Образуемый земельный участок	5401	Образование из незаграниченных земель	Не отнесен	-
20мо	1-19	Образуемый земельный участок	2005	Образование из незаграниченных земель	Не отнесен	-
21мо	1-12	Образуемый земельный участок	206	Образование из незаграниченных земель	Не отнесен	-
22мо	1-34	Образуемый земельный участок	8338	Образование из незаграниченных земель	Отнесен	-

Условный номер образуемого земельного участка на чертеже	Номера характерных точек образуемых земельных участков	Кадастровый номер земельного участка, из которого образуется земельный участок	Площадь образуемого земельного участка, кв.м	Способ образования земельного участка	Сведения об отнесении (неотнесении) образуемых земельных участков к территории общего пользования	Предполагаемое резервирование и (или) изъятие земельного участка
1	2	3	4	5	6	7
23мо	1-17	50:48:0010410:889	1713	Раздел	Не отнесен	Изъятие в установленном законом порядке земельного участка с кадастровым номером 50:48:0010410:889 площадью 1713 кв.м
24мо	1-4	Образуемый земельный участок	30	Образование из неразграниченных земель	Не отнесен	-
25мо	1-5	Образуемый земельный участок	51	Образование из неразграниченных земель	Не отнесен	-
26мо	1-16	Образуемый земельный участок	332	Образование из неразграниченных земель	Не отнесен	-
27мо	1-33	Образуемый земельный участок	910	Образование из части земельного участка с кадастровым номером 50:48:0000000:30691	Не отнесен	-
28мо	1-13	Образуемый земельный участок	394	Образование из неразграниченных земель	Не отнесен	-

Условный номер образуемого земельного участка на чертеже	Номера характерных точек образуемых земельных участков	Кадастровый номер земельного участка, из которого образуется земельный участок	Площадь образуемого земельного участка, кв.м	Способ образования земельного участка	Сведения об отнесении (неотнесении) образуемых земельных участков к территории общего пользования	Предполагаемое резервирование и (или) изъятие земельного участка
1	2	3	4	5	6	7
29мо	1-12	Образуемый земельный участок	1811	Образование из незагражденных земель и земельного участка 50:48:0010411:14	Не отнесен	-
30мо	1-8	Образуемый земельный участок	240	Образование из незагражденных земель	Не отнесен	-
31мо	1-4	Образуемый земельный участок	20	Образование из незагражденных земель	Не отнесен	-
32мо	1-25	Образуемый земельный участок	663	Образование из незагражденных земель	Не отнесен	-
33мо	1-38	Образуемый земельный участок	1328	Образование из незагражденных земель	Не отнесен	-

Для размещения линейных объектов проектом межевания территории предлагается изъятие следующих существующих земельных участков:

Перечень кадастровых номеров существующих земельных участков, в отношении которых предполагается изъятие в установленном законом порядке	Перечень и адреса объектов недвижимого имущества
50:48:0030103:17 (адресные ориентиры: обл. Московская, г. Реутов, ул. Молодежная), площадь участка 4940 кв. м	-

Для размещения линейных объектов проектом межевания территории предлагается установление публичного сервитута на следующих существующих земельных участках:

Перечень кадастровых номеров существующих земельных участков, в отношении которых предполагается установление публичного сервитута, их адреса или описание местоположения	Перечень и адреса объектов недвижимого имущества
1	2
50:48:0010101:2368 (адресные ориентиры: Московская область, г. Реутов, микрорайон 6А); 50:48:0010410:12 (адресные ориентиры: Московская область, город Реутов, ул. Победы, дом 35); 50:48:0010411:40 (адресные ориентиры: обл. Московская, г. Реутов, 3 км МКАД); 50:48:0010410:543 (адресные ориентиры: Московская область, г. Реутов, ул. Строителей); 50:48:0010410:520 (адресные ориентиры: Московская область, г. Реутов); 50:48:0010410:68 (адресные ориентиры: обл. Московская, г. Реутов, 2 км МКАД, 1.4 км газопровода); 77:03:0006022:8 (адресные ориентиры: г. Москва, ул. Сталеваров, вл. 3Б); 77:03:0007005:7695 (адресные ориентиры: Российская Федерация, город Москва, вн.тер.г. муниципальный округ Вешняки, улица Косинская, земельный участок 3/3); 77:03:0007005:54 (адресные ориентиры: Москва, ул. ВЕШНЯКОВСКАЯ, д. 27, стр. 2); 77:03:0007005:7813 (адресные ориентиры: Москва, ул. Вешняковская, вл. 27, корп 5, строен 2); 77:03:0007005:1011 (адресные ориентиры: Российская Федерация, город Москва, вн.тер.г. муниципальный округ Вешняки, улица Косинская, земельный участок 8); 50:48:0010202:71 (адресные ориентиры: Московская область, г. Реутов, Садовый проезд, дом 1); 50:48:0010202:64 (адресные ориентиры: Московская обл., г. Реутов, ул. Некрасова, д.2); 50:48:0010201:24 (адресные ориентиры: обл. Московская, г. Реутов, 2 км МКАД, 1.2 км газопровода); 50:48:0010202:24 (адресные ориентиры: обл. Московская, г. Реутов, ул. Победы, владение 34-В); 50:48:0010202:14 (адресные ориентиры: обл. Московская, г. Реутов, ул. Победы, владение 34-В); 50:48:0010202:1723 (адресные ориентиры: Московская область, г. Реутов, ул. Победы, д 34-В); 50:48:0010202:66 (адресные ориентиры: Московская область, г. Реутов, ул. Победы, дом 30); 50:48:0010202:72 (адресные ориентиры: Московская область, г. Реутов, ул. Победы, дом 22); 50:48:0010410:54 (адресные ориентиры: обл. Московская, г. Реутов, ул. Победы, дом 29-А); 50:48:0010410:60 (адресные ориентиры: обл. Московская, г. Реутов, ул. Победы); 50:48:0010410:924 (-);	77:03:0007005:1059 (адресные ориентиры: Российская Федерация, город Москва, вн.тер.г. муниципальный округ Вешняки, улица Косинская, дом 3); 77:03:0007005:1060 (адресные ориентиры: Российская Федерация, город Москва, вн.тер.г. муниципальный округ Вешняки, улица Косинская, дом 3, строение 2); 77:03:0007005:1055 (адресные ориентиры: Москва, Вешняки, ул. Вешняковская, д. 27, корп. 5, строен. 2); 77:03:0007005:1031 (адресные ориентиры: Российская Федерация, город Москва, вн.тер.г. муниципальный округ Вешняки, улица Косинская, дом 8); 77:03:0007005:1032 (адресные ориентиры: Российская Федерация, город Москва, вн.тер.г. муниципальный округ Вешняки, улица Косинская, дом 8, корпус 1); 77:03:0007005:1080 (адресные ориентиры: Москва, ул. Косинская, д. 8, строен. 3); 50:48:0010202:24 (адресные ориентиры: обл. Московская, г. Реутов, ул. Победы, владение 34-В); 50:48:0010202:87 (адресные ориентиры: Московская область, г. Реутов, ул. Победы, д. 34-В); 50:48:0010202:86 (адресные ориентиры: Московская область, г. Реутов, ул. Победы, д 34-В); 50:48:0010410:559 (адресные ориентиры: Московская область, г. Реутов, ул. Победы, д. 31); 50:48:0010410:125 (адресные ориентиры: Московская область, Реутов г.о, г. Реутов, ул. Победы, д 33); 50:48:0010410:890 (адресные ориентиры: Российская Федерация, Московская область, городской округ Реутов, город Реутов, ул. Победы, д. 33, строение 5); 50:48:0010410:892 (адресные ориентиры: Российская Федерация, Московская область, городской округ Реутов, город Реутов, ул. Победы, д. 33, строение 4); 50:48:0010410:894 (адресные ориентиры: Российская Федерация, Московская область, городской округ Реутов, город Реутов, ул. Победы, д. 33, строение 3); 50:48:0000000:26579 (адресные ориентиры:

Перечень кадастровых номеров существующих земельных участков, в отношении которых предполагается установление публичного сервитута, их адреса или описание местоположения	Перечень и адреса объектов недвижимого имущества
1	2
<p>50:48:0010410:1 (адресные ориентиры: обл. Московская, г. Реутов, ул. Победы, вл. 29); 50:48:0010410:23 (адресные ориентиры: Московская область, г. Реутов, ул. Победы); 50:48:0010410:71 адресные ориентиры: (обл. Московская, г. Реутов, ул. Победы, дом 33); 50:48:0010410:91 (адресные ориентиры: обл. Московская, г. Реутов, вдоль МКАД от пересечения МКАД с автомобильной дорогой Москва-Нижний Новгород до развязки с Носовихинским шоссе (участок нефтепровода 299–300 км); 50:48:0010410:566 адресные ориентиры: (Московская область, МКАД в границах города Реутов Московской области); 50:48:0010410:6 (адресные ориентиры: обл. Московская, г. Реутов, дор. МКАД, 2-3 км); 50:48:0010410:16 (адресные ориентиры: обл. Московская, г. Реутов, дор. МКАД, 2-3 км); 77:03:0006022:37 (адресные ориентиры: г Москва, ул. Сталеваров, вл 5Б); 50:48:0010101:164 (адресные ориентиры: обл. Московская, г. Реутов, 2 км МКАД, 1.1 км газопровода); 50:48:0010410:922(-); 50:48:0010410:924 (-); 50:48:0010410:926 (-); 50:48:0010410:917 (-); 50:48:0010410:567 (адресные ориентиры: Российская Федерация, Московская область, г Реутов, 2 км МКАД); 50:48:0030102:10(адресные ориентиры: обл. Московская, г. Реутов, пр-кт Юбилейный, дом 2-А); 50:48:0010411:388 (адресные ориентиры: Московская область, г. Реутов, ул. МКАД 3 км, (восточнее дома 3); Земли, государственная собственность на которые не разграничена</p>	<p>Российская Федерация, Московская область, городской округ Реутов, город Реутов, улица МКАД 2 км, дом 5); 50:48:0010410:556 (адресные ориентиры: Московская область, г. Реутов, 2-3 км. МКАД, д. 7); 50:48:0010410:555 (адресные ориентиры: Московская область, г. Реутов, 2-3 км МКАД, д. 7.)</p>

Приложение 12

к постановлению Правительства Москвы
от 11 декабря 2024 г. № 2904-ПП

Внесение изменения в приложение 1 к постановлению Правительства Москвы
от 23 сентября 2022 г. № 2069-ПП

3.2.2(1). Перечень координат характерных точек образуемых земельных участков

Координаты точек в системе координат МСК-77

№ точки	Координаты точек (система координат МСК-77, используемая для ведения Единого государственного реестра недвижимости)	
	X	Y
Участок № 1		
1	12034.96	21676.29
2	12015.43	21679.33
3	12015.43	21679.35
4	11956.23	21683.28
5	11930.65	21684.98
6	11926.60	21685.25
7	11908.54	21686.44
8	11909.08	21686.07
9	11909.59	21685.77
10	11910.11	21685.49
11	11910.65	21685.25
12	11911.19	21685.03
13	11911.75	21684.83
14	11912.31	21684.66
15	11912.89	21684.52
16	11913.46	21684.41
17	11914.05	21684.33
18	11914.63	21684.28
19	11953.63	21681.64
Участок № 3		
1	6985.77	21324.57
2	6987.02	21324.65
3	6987.02	21324.64
4	7120.77	21333.08
5	7121.35	21325.01
6	7077.34	21322.43
7	7056.72	21318.94
8	7037.34	21311.08
9	7015.07	21299.08
10	6991.91	21289.52
11	6960.54	21284.42

№ точки	Координаты точек (система координат МСК-77, используемая для ведения Единого государственного реестра недвижимости)	
	X	Y
12	6939.77	21283.10
13	6937.41	21315.22
14	6940.21	21314.66
15	6941.38	21319.44
16	6940.63	21321.67
Участок № 4		
1	9846.93	21564.65
2	9846.76	21545.50
3	9843.12	21538.56
4	9841.70	21532.42
5	9829.11	21478.19
6	9796.03	21487.56
7	9796.47	21488.03
8	9797.37	21488.86
9	9798.32	21489.80
10	9799.23	21490.78
11	9800.10	21491.79
12	9801.02	21492.94
13	9801.03	21492.95
14	9801.06	21493.01
15	9801.72	21493.90
16	9802.47	21495.00
17	9803.17	21496.13
18	9803.83	21497.29
19	9804.45	21498.47
20	9804.78	21499.15
21	9804.99	21499.51
22	9805.07	21499.76
23	9805.55	21500.90
24	9806.03	21502.14
25	9806.47	21503.40
26	9806.85	21504.68

№ точки	Координаты точек (система координат МСК-77, используемая для ведения Единого государственного реестра недвижимости)	
	X	Y
27	9807.19	21505.96
28	9807.47	21507.27
29	9807.78	21508.97
30	9807.79	21509.15
31	9807.89	21509.90
32	9808.03	21511.22
33	9808.12	21512.55
34	9808.15	21513.88
35	9808.13	21515.22
36	9808.06	21516.71
37	9808.06	21516.68
38	9808.05	21516.72
39	9807.95	21517.87
40	9807.78	21519.20
41	9807.56	21520.51
42	9807.30	21521.82
43	9807.01	21523.00
44	9807.00	21523.04
45	9806.61	21524.39
46	9806.20	21525.66
47	9805.73	21526.91
48	9805.22	21528.14
49	9804.67	21529.35
50	9804.06	21530.54
51	9803.42	21531.70
52	9802.73	21532.84
53	9801.99	21533.95
54	9801.22	21535.04
55	9800.40	21536.09
56	9799.55	21537.11
57	9798.65	21538.10
58	9797.72	21539.05
59	9796.75	21539.97
60	9796.18	21540.47
61	9796.07	21540.59
62	9795.99	21540.63
63	9795.75	21540.85
64	9794.72	21541.69
65	9793.65	21542.49

№ точки	Координаты точек (система координат МСК-77, используемая для ведения Единого государственного реестра недвижимости)	
	X	Y
66	9792.56	21543.25
67	9791.44	21543.97
68	9790.29	21544.64
69	9789.11	21545.27
70	9788.45	21545.60
71	9788.38	21545.64
72	9788.30	21545.67
73	9787.92	21545.86
74	9786.70	21546.39
75	9785.46	21546.89
76	9784.20	21547.33
77	9782.93	21547.73
78	9781.65	21548.08
79	9772.52	21550.36
80	9757.69	21554.07
81	9758.85	21561.61
82	9759.24	21561.66
83	9760.39	21567.37
84	9767.20	21568.71
85	9767.01	21572.62
86	9769.49	21576.20
87	9832.15	21577.68
88	9832.08	21565.57
Участок № 5		
1	9796.03	21487.56
2	9829.11	21478.19
3	9827.60	21471.68
4	9823.88	21461.47
5	9816.97	21461.38
6	9776.14	21460.86
7	9774.98	21459.44
8	9768.56	21459.43
9	9762.57	21459.19
10	9743.05	21459.08
11	9743.23	21460.25
12	9788.69	21482.76
13	9788.74	21482.79
14	9789.86	21483.38
15	9791.02	21484.04

№ точки	Координаты точек (система координат МСК-77, используемая для ведения Единого государственного реестра недвижимости)	
	X	Y
16	9792.15	21484.74
17	9793.26	21485.48
18	9794.34	21486.27
19	9794.62	21486.49
20	9795.63	21487.12
Участок № 6		
1	9733.03	21455.20
2	9738.49	21455.32
3	9737.26	21441.47
4	9704.47	21441.09
5	9706.53	21442.08
Участок № 7		
1	9846.93	21564.65
2	9846.76	21545.50
3	9843.12	21538.56
4	9841.70	21532.42
5	9827.60	21471.68
6	9823.88	21461.47
7	9816.97	21461.38
8	9776.14	21460.86
9	9774.98	21459.44
10	9768.56	21459.43
11	9762.57	21459.19
12	9743.05	21459.08
13	9743.23	21460.25
14	9743.23	21460.25
15	9788.69	21482.76
16	9788.74	21482.79
17	9789.86	21483.38
18	9791.02	21484.04
19	9792.15	21484.74
20	9793.26	21485.48
21	9794.34	21486.27
22	9794.62	21486.49
23	9795.63	21487.12
24	9796.47	21488.03
25	9797.37	21488.86
26	9798.32	21489.80
27	9799.23	21490.78

№ точки	Координаты точек (система координат МСК-77, используемая для ведения Единого государственного реестра недвижимости)	
	X	Y
28	9800.10	21491.79
29	9801.02	21492.94
30	9801.03	21492.95
31	9801.06	21493.01
32	9801.72	21493.90
33	9802.47	21495.00
34	9803.17	21496.13
35	9803.83	21497.29
36	9804.45	21498.47
37	9804.78	21499.15
38	9804.99	21499.51
39	9805.07	21499.76
40	9805.55	21500.90
41	9806.03	21502.14
42	9806.47	21503.40
43	9806.85	21504.68
44	9807.19	21505.96
45	9807.47	21507.27
46	9807.78	21508.97
47	9807.79	21509.15
48	9807.89	21509.90
49	9808.03	21511.22
50	9808.12	21512.55
51	9808.15	21513.88
52	9808.13	21515.22
53	9808.06	21516.71
54	9808.06	21516.68
55	9808.05	21516.72
56	9807.95	21517.87
57	9807.78	21519.20
58	9807.56	21520.51
59	9807.30	21521.82
60	9807.01	21523.00
61	9807.00	21523.04
62	9806.61	21524.39
63	9806.20	21525.66
64	9805.73	21526.91
65	9805.22	21528.14
66	9804.67	21529.35

№ точки	Координаты точек (система координат МСК-77, используемая для ведения Единого государственного реестра недвижимости)	
	X	Y
67	9804.06	21530.54
68	9803.42	21531.70
69	9802.73	21532.84
70	9801.99	21533.95
71	9801.22	21535.04
72	9800.40	21536.09
73	9799.55	21537.11
74	9798.65	21538.10
75	9797.72	21539.05
76	9796.75	21539.97
77	9796.18	21540.47
78	9796.07	21540.59
79	9795.99	21540.63
80	9795.75	21540.85
81	9794.72	21541.69
82	9793.65	21542.49
83	9792.56	21543.25
84	9791.44	21543.97
85	9790.29	21544.64
86	9789.11	21545.27
87	9788.45	21545.60
88	9788.38	21545.64
89	9788.30	21545.67
90	9787.92	21545.86
91	9786.70	21546.39
92	9785.46	21546.89
93	9784.20	21547.33
94	9782.93	21547.73
95	9781.65	21548.08
96	9772.52	21550.36
97	9758.92	21551.84
98	9757.34	21551.80
99	9757.69	21554.07
100	9758.85	21561.61
101	9759.24	21561.66
102	9760.39	21567.37
103	9767.20	21568.71
104	9767.01	21572.62
105	9769.49	21576.20

№ точки	Координаты точек (система координат МСК-77, используемая для ведения Единого государственного реестра недвижимости)	
	X	Y
106	9832.15	21577.68
107	9832.08	21565.57
Участок № 10		
1	8689.43	22480.59
2	8701.92	22473.07
3	8705.58	22535.10
4	8696.82	22529.37
5	8700.59	22554.27
6	8717.11	22552.77
7	8703.41	22390.28
8	8698.37	22330.52
9	8697.54	22320.46
10	8696.75	22310.40
11	8696.01	22300.34
12	8695.30	22290.27
13	8694.64	22280.20
14	8694.01	22270.13
15	8693.43	22260.06
16	8692.88	22249.99
17	8692.46	22241.49
18	8692.06	22233.00
19	8691.69	22224.50
20	8691.35	22216.01
21	8691.04	22207.51
22	8690.76	22199.01
23	8690.51	22190.51
24	8690.28	22182.01
25	8690.22	22179.23
26	8689.10	22131.85
27	8686.74	22031.45
28	8692.07	22032.35
29	8683.16	21969.39
30	8679.69	21942.46
31	8678.46	21947.35
32	8677.89	21950.03
33	8677.35	21952.71
34	8676.83	21955.40
35	8676.35	21958.09
36	8675.90	21960.79

№ точки	Координаты точек (система координат МСК-77, используемая для ведения Единого государственного реестра недвижимости)	
	X	Y
37	8675.47	21963.49
38	8675.08	21966.20
39	8674.71	21968.91
40	8674.37	21971.62
41	8674.07	21974.34
42	8673.79	21977.06
43	8673.54	21979.79
44	8668.43	22040.01
45	8618.29	22048.12
46	8624.76	22065.01
47	8628.12	22075.25
48	8633.46	22094.94
49	8637.05	22112.38
50	8639.54	22130.01
51	8640.44	22138.63
52	8644.51	22186.94
53	8651.97	22275.47
54	8660.01	22280.43
Участок № 14		
1	7304.63	21360.79
2	7305.21	21346.49
3	7268.11	21346.21
4	7265.80	21358.52
Участок № 15		
1	7230.36	21356.44
2	7232.14	21346.27
3	7232.75	21339.34
4	7221.15	21338.58
5	7120.77	21333.08
6	7012.83	21326.27
7	7026.67	21333.73
8	7049.85	21343.14
9	7074.52	21347.31
Участок № 16		
1	7003.21	21321.08
2	7012.83	21326.27
3	7120.77	21333.08
4	7121.35	21325.01
5	7077.34	21322.43

№ точки	Координаты точек (система координат МСК-77, используемая для ведения Единого государственного реестра недвижимости)	
	X	Y
6	7056.72	21318.94
7	7037.34	21311.08
8	7015.07	21299.08
9	6991.91	21289.52
10	6960.54	21284.42
11	6939.77	21283.10
12	6937.88	21308.84
13	6965.73	21310.46
14	6985.05	21313.72
Участок № 17		
1	6937.88	21308.84
2	6939.77	21283.10
3	6930.60	21282.52
4	6778.65	21272.87
5	6776.48	21272.73
6	6767.12	21266.43
7	6766.68	21266.72
8	6764.73	21267.99
9	6762.77	21269.22
10	6760.78	21270.43
11	6758.78	21271.60
12	6756.39	21272.95
13	6753.97	21274.25
14	6751.53	21275.51
15	6749.07	21276.72
16	6746.59	21277.89
17	6744.08	21279.02
18	6741.56	21280.09
19	6739.01	21281.12
20	6736.45	21282.11
21	6733.87	21283.05
22	6731.27	21283.94
23	6728.66	21284.78
24	6726.03	21285.57
25	6723.39	21286.32
26	6720.73	21287.02
27	6718.07	21287.66
28	6715.39	21288.26
29	6712.70	21288.82

№ точки	Координаты точек (система координат МСК-77, используемая для ведения Единого государственного реестра недвижимости)	
	X	Y
30	6710.00	21289.32
31	6707.29	21289.77
32	6704.57	21290.17
33	6701.85	21290.52
34	6699.12	21290.83
35	6696.39	21291.08
36	6693.65	21291.28
37	6690.91	21291.43
38	6688.17	21291.53
39	6685.42	21291.59
40	6682.68	21291.59
41	6679.93	21291.54
42	6677.19	21291.44
43	6649.61	21289.71
44	6643.56	21289.33
45	6643.63	21290.96
46	6647.68	21291.70
47	6659.53	21294.17
48	6676.58	21298.61
49	6694.94	21304.42
50	6753.14	21293.84
51	6757.30	21294.80
52	6777.74	21299.52
Участок № 18		
1	6871.57	21327.13
2	6872.82	21317.77
3	6834.18	21312.24
4	6834.37	21302.82
5	6813.50	21301.60
6	6777.74	21299.52
7	6774.98	21298.89
8	6775.05	21302.24
9	6789.28	21302.78

№ точки	Координаты точек (система координат МСК-77, используемая для ведения Единого государственного реестра недвижимости)	
	X	Y
10	6820.84	21324.51
11	6831.50	21325.61
Участок № 19		
1	7123.58	21293.69
2	7123.51	21294.77
3	7123.24	21298.61
4	7121.35	21325.01
5	7077.34	21322.43
6	7056.72	21318.94
7	7037.34	21311.08
8	7015.07	21299.08
9	6991.91	21289.52
10	6960.54	21284.42
11	6939.77	21283.10
12	6930.60	21282.52
13	6930.87	21274.12
14	6926.67	21264.87
15	6924.95	21252.10
16	6926.75	21246.23
17	6932.26	21235.79
18	6945.23	21212.12
19	6946.46	21211.48
20	6960.07	21212.27
21	7034.02	21216.55
22	7029.71	21261.52
23	7037.92	21262.57
24	7036.66	21279.26
25	7050.37	21280.30
26	7056.73	21280.70
27	7058.15	21282.53
28	7058.35	21287.79
29	7103.59	21291.88

Координаты точек в системе координат МСК-50

№ точки	Координаты точек (система координат МСК-50, используемая для ведения Единого государственного реестра недвижимости)	
	X	Y
Участок № 1мо		
1	470186.64	2210109.74
2	470126.24	2210094.31
3	470117.74	2210065.95
4	470115.24	2210062.24
5	470110.40	2210058.06
6	470071.50	2210017.69
7	470064.64	2210010.16
8	470057.44	2210009.96
9	470057.64	2210010.30
10	470062.54	2210023.07
11	470064.32	2210026.90
12	470051.25	2210027.91
13	470052.49	2210044.77
14	470073.56	2210044.04
15	470074.38	2210045.27
16	470077.61	2210046.59
17	470079.36	2210062.95
18	470080.22	2210071.02
19	470080.70	2210073.74
20	470096.98	2210073.62
21	470108.91	2210077.94
22	470113.77	2210079.66
23	470114.64	2210080.77
24	470123.15	2210103.32
25	470078.03	2210148.74
26	470075.51	2210150.64
27	470075.37	2210150.51
28	470075.34	2210150.68
29	470063.56	2210166.30
30	469953.42	2210279.95
31	469922.28	2210307.92
32	469907.34	2210323.51
33	469911.01	2210326.87
34	469937.77	2210349.10
35	469952.53	2210331.17
36	470139.10	2210139.25

№ точки	Координаты точек (система координат МСК-50, используемая для ведения Единого государственного реестра недвижимости)	
	X	Y
37	470143.46	2210138.72
38	470146.66	2210136.15
39	470148.09	2210134.70
40	470148.44	2210134.71
41	470152.45	2210131.48
42	470154.78	2210131.43
Участок № 2мо		
контур 1		
1	470701.14	2209981.68
2	470701.32	2209982.08
3	470701.79	2209982.00
4	470700.74	2209980.56
5	470699.22	2209979.47
6	470725.24	2209978.07
7	470729.25	2209977.40
8	470698.18	2209979.01
9	470626.90	2209982.73
10	470591.02	2209984.60
11	470580.71	2209987.76
12	470562.40	2209994.92
13	470573.65	2209998.40
14	470590.69	2209985.32
15	470596.59	2209985.00
16	470609.86	2209986.48
контур 2		
17	470836.71	2209972.49
18	470836.68	2209971.80
19	470797.07	2209973.86
20	470797.08	2209974.62
21	470797.14	2209977.67
22	470822.90	2209976.70
23	470836.75	2209973.31
Участок № 3мо		
1	469334.87	2209961.30
2	469347.94	2209976.43
3	469337.86	2209984.95
4	469329.19	2209985.20

№ точки	Координаты точек (система координат МСК-50, используемая для ведения Единого государственного реестра недвижимости)	
	X	Y
5	469319.74	2209974.38
Участок № 4мо		
контур 1		
1	469403.67	2209937.80
2	469409.30	2209938.49
3	469432.31	2209940.23
4	469432.03	2209947.57
5	469460.22	2209948.67
6	469460.25	2209948.56
7	469507.19	2209950.39
8	469505.52	2209947.88
9	469513.96	2209947.27
10	469514.73	2209942.88
11	469493.39	2209942.27
12	469492.40	2209944.24
13	469474.55	2209944.13
14	469474.41	2209941.70
15	469442.15	2209940.71
контур 2		
16	470051.76	2210000.49
17	470057.44	2210009.96
18	470072.22	2210010.36
19	470039.72	2209975.51
20	470020.81	2209961.67
21	470009.61	2209958.02
22	469878.12	2209950.08
23	469758.17	2209948.03
24	469618.60	2209945.82
25	469564.02	2209944.27
26	469561.98	2209948.14
27	469560.46	2209952.47
28	469576.73	2209953.10
29	469582.04	2209948.75
30	469589.92	2209946.00
31	469596.52	2209945.42
32	469920.34	2209959.40
33	469978.16	2209961.28
34	469992.40	2209962.92
35	470006.80	2209966.90

№ точки	Координаты точек (система координат МСК-50, используемая для ведения Единого государственного реестра недвижимости)	
	X	Y
36	470017.23	2209970.48
37	470022.99	2209972.69
38	470028.62	2209976.37
39	470033.87	2209980.16
40	470044.27	2209990.84
Участок № 5мо		
контур 1		
1	469507.27	2209950.50
2	469507.19	2209950.39
3	469460.25	2209948.56
4	469460.22	2209948.67
5	469474.16	2209949.21
6	469494.47	2209952.60
7	469502.79	2209972.53
8	469496.72	2209975.47
9	469498.66	2209980.60
10	469489.18	2209985.92
11	469490.61	2209989.50
12	469502.27	2209983.64
13	469507.78	2209982.72
14	469517.17	2209979.16
15	469520.17	2209974.66
контур 2		
16	469576.50	2209953.29
17	469576.73	2209953.10
18	469560.46	2209952.47
19	469560.40	2209952.66
20	469552.07	2209973.09
21	469548.44	2209973.25
22	469547.79	2209978.91
23	469579.94	2209979.57
24	469579.95	2209976.70
25	469574.27	2209973.53
26	469570.58	2209968.36
27	469570.49	2209964.22
Участок № 6мо		
контур 1		
1	469383.63	2209990.63
2	469412.41	2209990.64

№ точки	Координаты точек (система координат МСК-50, используемая для ведения Единого государственного реестра недвижимости)	
	X	Y
3	469408.68	2209988.30
4	469357.32	2209984.40
5	469337.86	2209984.95
6	469335.67	2209986.81
7	469361.05	2209988.27
8	469361.54	2209989.78
контур 2		
9	469363.18	2209994.85
10	469365.71	2210002.41
11	469371.72	2210021.29
12	469381.33	2210015.12
13	469379.10	2210011.82
14	469381.37	2210010.28
15	469382.32	2210011.69
16	469386.87	2210008.64
17	469385.92	2210007.22
18	469388.20	2210005.68
19	469391.45	2210010.49
20	469390.85	2210010.89
21	469390.85	2210012.28
22	469401.85	2210012.63
23	469401.99	2210001.93
24	469411.66	2209995.63
25	469383.53	2209995.62
26	469381.19	2209995.54
27	469368.50	2209995.06
Участок № 8мо		
1	468729.82	2209920.28
2	468726.15	2209920.13
3	468730.75	2209935.35
4	468733.01	2209942.78
5	468736.59	2209952.67
6	468730.94	2209929.77
7	468730.57	2209927.66
8	468729.76	2209920.75
Участок № 9мо		
1	468689.83	2209945.06
2	468708.38	2209947.07
3	468705.98	2209939.14

№ точки	Координаты точек (система координат МСК-50, используемая для ведения Единого государственного реестра недвижимости)	
	X	Y
4	468706.46	2209943.19
5	468704.11	2209942.64
6	468688.81	2209940.460
Участок № 10мо		
1	468600.68	2209912.56
2	468601.18	2209901.08
3	468549.63	2209899.15
4	468537.98	2209898.75
5	468538.06	2209896.16
6	468511.33	2209895.24
7	468465.80	2209892.13
8	468465.58	2209905.00
9	468478.26	2209907.49
10	468491.88	2209909.63
Участок № 11мо		
1	468600.68	2209912.56
2	468603.42	2209912.63
3	468604.29	2209901.19
4	468604.27	2209901.18
5	468601.18	2209901.08
Участок № 12мо		
1	470077.50	2210135.41
2	470075.37	2210150.51
3	470075.51	2210150.64
4	470078.03	2210148.74
5	470123.15	2210103.32
6	470114.64	2210080.77
7	470113.77	2210079.66
8	470108.91	2210077.94
9	470096.98	2210073.62
10	470080.70	2210073.74
11	470080.76	2210074.08
12	470081.19	2210077.50
13	470081.02	2210090.49
Участок № 13мо		
1	470934.04	2209985.64
2	470936.55	2209987.08
3	470931.51	2209982.74
4	470923.82	2209976.18

№ точки	Координаты точек (система координат МСК-50, используемая для ведения Единого государственного реестра недвижимости)	
	X	Y
5	470912.32	2209969.01
6	470910.58	2209967.94
7	470890.68	2209968.98
8	470893.62	2209969.43
9	470903.09	2209970.86
10	470909.25	2209972.38
11	470919.39	2209977.21
Участок № 14мо		
контур 1		
1	470836.77	2209973.76
2	470836.75	2209973.31
3	470822.90	2209976.70
4	470797.14	2209977.67
5	470797.17	2209979.30
6	470815.89	2209978.28
7	470831.70	2209975.78
контур 2		
8	470701.79	2209982.00
9	470725.24	2209978.07
10	470699.22	2209979.47
11	470700.74	2209980.56
контур 3		
12	470701.30	2209982.08
13	470701.32	2209982.08
14	470701.14	2209981.68
15	470609.86	2209986.48
16	470596.59	2209985.00
17	470590.69	2209985.32
18	470573.65	2209998.40
19	470606.65	2209987.90
20	470609.40	2209987.05
Участок № 15мо		
1	467630.76	2210010.17
2	467599.13	2210012.44
3	467587.37	2210023.86
4	467576.44	2210034.68
5	467567.08	2210043.12
6	467529.98	2210080.41
7	467564.39	2210086.46

№ точки	Координаты точек (система координат МСК-50, используемая для ведения Единого государственного реестра недвижимости)	
	X	Y
8	467560.76	2210080.44
Участок № 16мо		
1	469249.82	2209987.46
2	469249.29	2210001.19
3	469237.51	2210000.71
4	469237.13	2210000.70
5	469229.52	2210010.51
6	469225.13	2210003.65
7	469213.10	2210003.21
8	469213.35	2209994.20
9	469221.55	2209988.26
Участок № 17мо		
1	469334.87	2209961.30
2	469347.94	2209976.43
3	469335.67	2209986.81
4	469330.33	2209986.50
5	469319.74	2209974.38
Участок № 18мо		
1	469312.60	2210007.19
2	469315.42	2210007.39
3	469316.74	2209985.72
4	469330.33	2209986.50
5	469329.19	2209985.20
6	469306.64	2209985.84
7	469310.85	2209994.02
Участок № 19мо		
контур 1		
1	470143.46	2210138.72
2	470139.10	2210139.25
3	469952.53	2210331.17
4	469937.77	2210349.10
5	469911.01	2210326.87
6	469896.18	2210342.54
7	469888.86	2210335.85
8	469887.94	2210335.85
9	469892.89	2210339.74
10	469889.28	2210343.46
11	469885.81	2210347.05
12	469881.35	2210351.64

№ точки	Координаты точек (система координат МСК-50, используемая для ведения Единого государственного реестра недвижимости)	
	X	Y
13	469867.95	2210365.39
14	469825.99	2210408.44
15	469825.78	2210408.72
16	469828.38	2210420.72
17	469855.40	2210435.29
18	469908.61	2210380.33
19	469926.93	2210361.26
20	469931.23	2210356.79
21	469952.14	2210335.01
22	469952.00	2210334.69
23	470027.16	2210256.17
24	470030.61	2210252.41
25	470031.60	2210253.37
26	470032.99	2210254.73
27	470048.95	2210238.43
28	470047.36	2210236.88
29	470061.75	2210221.88
30	470076.48	2210206.69
31	470110.69	2210171.49
32	470141.86	2210139.42
33	470144.42	2210141.89
34	470145.71	2210141.47
35	470144.49	2210140.25
36	470144.48	2210138.35
37	470146.66	2210136.15
контур 2		
38	470148.98	2210134.72
39	470149.94	2210135.69
40	470150.60	2210134.86
41	470153.69	2210134.27
42	470153.45	2210133.18
43	470155.19	2210132.82
44	470155.39	2210133.99
45	470158.43	2210133.42
46	470159.33	2210133.98
47	470160.31	2210133.46
48	470164.46	2210133.65
49	470165.42	2210134.27
50	470165.55	2210134.28

№ точки	Координаты точек (система координат МСК-50, используемая для ведения Единого государственного реестра недвижимости)	
	X	Y
51	470165.51	2210134.95
52	470167.26	2210134.37
53	470167.36	2210131.41
54	470160.27	2210131.14
55	470159.49	2210131.12
56	470158.70	2210131.12
57	470157.91	2210131.14
58	470157.13	2210131.18
59	470156.34	2210131.24
60	470155.56	2210131.33
61	470154.78	2210131.43
62	470152.45	2210131.48
63	470148.44	2210134.71
Участок № 20мо		
1	470053.89	2210053.33
2	470053.86	2210073.94
3	470080.70	2210073.74
4	470080.22	2210071.02
5	470079.36	2210062.95
6	470077.61	2210046.59
7	470074.38	2210045.27
8	470073.56	2210044.04
9	470052.49	2210044.77
10	470051.25	2210027.91
11	470064.32	2210026.90
12	470062.54	2210023.07
13	470057.64	2210010.30
14	470057.44	2210009.96
15	470019.90	2210008.95
16	470022.31	2210011.95
17	470008.61	2210012.73
18	470009.79	2210033.57
19	470036.37	2210032.07
Участок № 21мо		
1	469990.85	2210351.96
2	469992.03	2210350.94
3	469992.59	2210350.67
4	469993.85	2210350.43
5	469995.10	2210350.66

№ точки	Координаты точек (система координат МСК-50, используемая для ведения Единого государственного реестра недвижимости)	
	X	Y
6	469994.05	2210347.49
7	469991.27	2210344.78
8	469988.01	2210344.83
9	469985.20	2210343.94
10	469980.62	2210341.27
11	469972.96	2210349.28
12	469983.65	2210359.48
Участок № 22мо		
1	470389.52	2210051.23
2	470388.40	2210057.39
3	470328.53	2210104.17
4	470331.07	2210111.06
5	470338.07	2210114.40
6	470376.13	2210116.39
7	470374.76	2210137.61
8	470311.39	2210137.03
9	470167.36	2210131.41
10	470160.27	2210131.14
11	470159.49	2210131.12
12	470158.70	2210131.12
13	470157.91	2210131.14
14	470157.13	2210131.18
15	470156.34	2210131.24
16	470155.56	2210131.33
17	470154.78	2210131.43
18	470186.64	2210109.74
19	470206.13	2210106.79
20	470227.77	2210101.87
21	470244.62	2210098.22
22	470288.37	2210086.72
23	470309.02	2210080.23
24	470326.70	2210073.58
25	470347.38	2210066.42
26	470369.28	2210058.73
вырез 1		
27	470299.85	2210084.70
28	470301.75	2210084.06
29	470302.37	2210085.96

№ точки	Координаты точек (система координат МСК-50, используемая для ведения Единого государственного реестра недвижимости)	
	X	Y
30	470300.47	2210086.60
вырез 2		
31	470349.91	2210082.70
32	470349.91	2210084.70
33	470347.91	2210084.69
34	470347.90	2210082.69
Участок № 23мо		
1	469371.72	2210021.29
2	469372.54	2210023.80
3	469370.04	2210023.73
4	469367.93	2210023.72
5	469362.90	2210026.96
6	469362.64	2210033.52
7	469350.79	2210033.17
8	469350.95	2210026.72
9	469343.53	2210020.54
10	469343.46	2210022.35
11	469331.42	2210021.89
12	469331.70	2210010.95
13	469325.05	2210005.70
14	469325.01	2210007.61
15	469315.42	2210007.39
16	469316.74	2209985.72
17	469361.05	2209988.27
Участок № 24мо		
1	467530.05	2210101.00
2	467533.03	2210095.82
3	467528.61	2210093.27
4	467525.63	2210098.45
Участок № 25мо		
1	467512.01	2210163.79
2	467512.93	2210156.79
3	467506.17	2210154.96
4	467505.36	2210157.96
5	467505.03	2210161.91
Участок № 26мо		
контур 1		
1	467516.76	2210249.20

№ точки	Координаты точек (система координат МСК-50, используемая для ведения Единого государственного реестра недвижимости)	
	X	Y
2	467529.99	2210242.83
3	467528.40	2210232.35
4	467522.18	2210232.73
5	467516.53	2210242.92
контур 2		
6	467502.62	2210190.70
7	467500.94	2210210.76
8	467508.08	2210209.21
9	467507.42	2210190.78
контур 3		
10	467505.27	2210248.28
11	467509.57	2210238.75
12	467507.32	2210230.78
13	467505.03	2210230.46
14	467502.58	2210229.95
15	467502.55	2210229.96
16	467504.96	2210248.92
Участок № 27мо		
1	467657.46	2210534.16
2	467672.62	2210542.30
3	467705.27	2210558.23
4	467703.85	2210561.40
5	467706.49	2210562.83
6	467709.18	2210556.84
7	467673.84	2210539.56
8	467658.87	2210531.51
9	467616.58	2210508.72
10	467615.53	2210506.86
11	467605.16	2210501.36
12	467580.26	2210487.70
13	467574.99	2210485.90
14	467573.03	2210484.69
15	467572.53	2210477.99
16	467540.04	2210462.10
17	467546.07	2210446.05
18	467544.61	2210441.35
19	467541.70	2210439.64
20	467535.12	2210436.05

№ точки	Координаты точек (система координат МСК-50, используемая для ведения Единого государственного реестра недвижимости)	
	X	Y
21	467533.65	2210438.63
22	467532.39	2210462.71
23	467530.96	2210462.89
24	467531.49	2210468.53
25	467536.45	2210471.66
26	467538.98	2210464.92
27	467569.67	2210479.92
28	467570.15	2210486.47
29	467573.96	2210488.72
30	467579.26	2210490.53
31	467603.87	2210504.07
32	467613.34	2210509.08
33	467614.39	2210510.93
Участок № 28мо		
1	470562.40	2209994.92
2	470573.65	2209998.40
3	470569.61	2209999.69
4	470388.40	2210057.39
5	470389.52	2210051.23
6	470407.41	2210044.59
7	470426.97	2210037.19
8	470448.54	2210029.94
9	470468.31	2210023.77
10	470487.41	2210017.81
11	470504.60	2210013.05
12	470526.72	2210006.14
13	470542.48	2210000.69
Участок № 29мо		
1	468688.81	2209940.46
2	468689.83	2209945.06
3	468680.98	2209944.11
4	468681.44	2209936.43
5	468644.95	2209932.64
6	468639.56	2209928.62
7	468602.25	2209928.05
8	468600.03	2209927.88
9	468600.68	2209912.56
10	468603.42	2209912.63

№ точки	Координаты точек (система координат МСК-50, используемая для ведения Единого государственного реестра недвижимости)	
	X	Y
11	468684.56	2209909.19
12	468684.19	2209919.64
Участок № 30мо		
контур 1		
1	468758.43	2209931.03
2	468730.94	2209929.77
3	468733.99	2209942.14
4	468758.44	2209934.02
контур 2		
5	468709.52	2209950.42
6	468708.38	2209947.07
7	468699.98	2209946.16
8	468703.58	2209952.24
Участок № 31мо		
1	469083.18	2209921.19
2	469083.36	2209930.16
3	469085.49	2209930.39
4	469086.33	2209925.06
Участок № 32мо		
1	470016.95	2210210.99
2	469997.43	2210230.76
3	469972.81	2210256.34
4	469973.77	2210257.28
5	469954.90	2210276.33
6	469954.14	2210274.96
7	469950.12	2210272.16
8	469947.98	2210271.62
9	469944.72	2210274.04
10	469942.78	2210276.42
11	469941.00	2210279.04
12	469942.40	2210285.48
13	469939.80	2210286.38
14	469935.47	2210289.27
15	469915.55	2210310.06
16	469912.67	2210317.95
17	469922.31	2210307.89
18	469953.42	2210279.95
19	470063.56	2210166.30

№ точки	Координаты точек (система координат МСК-50, используемая для ведения Единого государственного реестра недвижимости)	
	X	Y
20	470075.34	2210150.68
21	470075.37	2210150.51
22	470075.19	2210150.34
23	470069.59	2210156.12
24	470069.52	2210156.88
25	470028.40	2210199.39
Участок № 33мо		
контур 1		
1	470725.24	2209978.07
2	470778.59	2209975.20
3	470784.05	2209978.16
4	470797.14	2209977.67
5	470797.08	2209974.62
6	470797.07	2209973.86
7	470795.02	2209973.97
8	470791.79	2209974.14
9	470777.43	2209974.89
10	470751.83	2209976.22
11	470750.80	2209976.27
12	470729.25	2209977.40
контур 2		
13	470836.68	2209971.80
14	470836.71	2209972.49
15	470836.75	2209973.31
16	470843.32	2209971.71
17	470861.00	2209974.46
18	470862.75	2209974.38
19	470887.39	2209972.08
20	470901.02	2209976.67
21	470915.42	2209984.35
22	470923.23	2209990.33
23	470926.07	2209990.33
24	470934.87	2210001.19
25	470939.56	2210006.17
26	470963.51	2210036.25
27	470967.21	2210040.71
28	470968.19	2210041.73
29	470979.27	2210033.13

№ точки	Координаты точек (система координат МСК-50, используемая для ведения Единого государственного реестра недвижимости)	
	X	Y
30	470950.42	2210001.89
31	470936.73	2209987.23
32	470936.55	2209987.08
33	470934.04	2209985.64
34	470919.39	2209977.21

№ точки	Координаты точек (система координат МСК-50, используемая для ведения Единого государственного реестра недвижимости)	
	X	Y
35	470909.25	2209972.38
36	470903.09	2209970.86
37	470893.62	2209969.43
38	470890.68	2209968.98

Приложение 13

к постановлению Правительства Москвы
от 11 декабря 2024 г. № 2904-ПП

Внесение изменения в приложение 1 к постановлению Правительства Москвы
от 23 сентября 2022 г. № 2069-ПП

3.2.3(1). Сведения о границах территории, применительно к которой осуществляется подготовка проекта межевания

Координаты точек в системе координат МСК-77

№ точки	Координаты точки (система координат МСК-77, используемая для ведения Единого государственного реестра недвижимости)	
	X	Y
1	8810.59	22265.67
2	8845.92	22284.07
3	8861.00	22291.91
4	8896.58	22308.69
5	8891.45	22320.57
6	8897.93	22339.91
7	8900.74	22348.83
8	8880.77	22356.98
9	8886.70	22372.78
10	8879.86	22388.62
11	8874.04	22391.40
12	8879.78	22403.49
13	8877.07	22404.78
14	8869.49	22390.25
15	8877.56	22386.40
16	8883.46	22372.70
17	8876.93	22355.31
18	8897.05	22347.09
19	8895.11	22340.95
20	8894.77	22338.93

№ точки	Координаты точки (система координат МСК-77, используемая для ведения Единого государственного реестра недвижимости)	
	X	Y
21	8889.87	22325.62
22	8888.26	22320.39
23	8892.69	22310.14
24	8859.82	22294.67
25	8844.54	22286.74
26	8810.30	22268.90
27	8809.62	22276.50
28	8806.08	22274.56
29	8800.05	22271.24
30	8759.64	22249.01
31	8749.54	22251.48
32	8740.80	22257.09
33	8734.35	22265.25
34	8730.91	22275.05
35	8734.81	22323.97
36	8764.86	22326.87
37	8763.11	22338.07
38	8742.64	22343.34
39	8739.22	22360.15
40	8746.40	22446.81

№ точки	Координаты точки (система координат МСК-77, используемая для ведения Единого государственного реестра недвижимости)	
	X	Y
41	8758.90	22548.77
42	8672.37	22556.94
43	8667.13	22460.38
44	8659.44	22364.00
45	8644.51	22186.94
46	8638.28	22135.32
47	8629.47	22103.25
48	8625.67	22067.79
49	8618.34	22048.24
50	8612.48	22035.11
51	8607.55	22025.06
52	8595.14	22000.57
53	8497.40	21806.89
54	8472.03	21768.42
55	8441.29	21738.80
56	8312.41	21634.34
57	8304.09	21628.28
58	8295.20	21623.11
59	8285.82	21618.87
60	8276.05	21615.63
61	8266.00	21613.41
62	8255.78	21612.23
63	8168.50	21606.68
64	7589.20	21569.87
65	7467.86	21562.16
66	7218.44	21546.29
67	7221.43	21502.47
68	7130.45	21495.39
69	7030.82	21488.50
70	6993.50	21486.28
71	6920.99	21481.98
72	6645.96	21465.76
73	6648.91	21419.97
74	6643.34	21283.57
75	6619.97	21280.25
76	6623.12	21267.69
77	6642.55	21264.23
78	6677.57	21266.44
79	6752.81	21240.86

№ точки	Координаты точки (система координат МСК-77, используемая для ведения Единого государственного реестра недвижимости)	
	X	Y
80	6767.64	21229.33
81	6792.22	21197.67
82	6792.89	21186.67
83	6804.31	21175.36
84	6805.63	21170.24
85	6806.19	21168.60
86	6809.04	21134.78
87	6770.91	21124.46
88	6773.57	21081.60
89	6715.12	21076.08
90	6702.94	21069.41
91	6714.36	21045.79
92	6783.66	21073.41
93	6783.66	21108.08
94	6822.94	21113.07
95	6818.79	21173.30
96	6825.49	21173.01
97	6831.38	21177.99
98	6829.70	21182.21
99	6831.51	21182.39
100	7278.49	21233.31
101	7281.66	21233.49
102	7292.07	21234.22
103	7291.61	21232.74
104	7289.17	21223.63
105	7287.07	21212.99
106	7285.75	21202.21
107	7285.21	21191.38
108	7285.45	21180.53
109	7310.41	21181.99
110	7310.21	21187.67
111	7310.26	21193.35
112	7310.57	21199.02
113	7311.14	21204.67
114	7311.96	21210.29
115	7313.04	21215.86
116	7314.37	21221.38
117	7315.95	21226.84
118	7317.78	21232.22

№ точки	Координаты точки (система координат МСК-77, используемая для ведения Единого государственного реестра недвижимости)	
	X	Y
119	7319.19	21235.89
120	7324.16	21244.91
121	7335.22	21259.68
122	7343.22	21273.97
123	7347.90	21278.80
124	7355.44	21285.08
125	7383.48	21300.09
126	7452.26	21309.52
127	7450.86	21319.26
128	7451.87	21340.69
129	7528.15	21418.67
130	7533.73	21425.54
131	7538.01	21433.28
132	7540.85	21441.66
133	7542.18	21450.41
134	7544.77	21460.87
135	7550.89	21469.75
136	7559.76	21475.89
137	7570.22	21478.49
138	7995.71	21505.52
139	8058.91	21509.54
140	8249.71	21521.66
141	8535.12	21536.86
142	9041.98	21546.88
143	9147.40	21549.09
144	9178.93	21549.75
145	9363.50	21553.23
146	9372.50	21543.34
147	9409.04	21546.16
148	9513.40	21553.73
149	9581.97	21556.10
150	9607.82	21560.22
151	9607.77	21539.37
152	9640.26	21539.57
153	9644.11	21539.55
154	9673.31	21539.43
155	9689.77	21541.83
156	9713.98	21541.97
157	9727.91	21528.26

№ точки	Координаты точки (система координат МСК-77, используемая для ведения Единого государственного реестра недвижимости)	
	X	Y
158	9733.03	21455.20
159	9689.59	21453.30
160	9654.00	21442.71
161	9630.67	21442.74
162	9630.65	21436.09
163	9602.42	21435.78
164	9602.42	21430.15
165	9589.71	21429.88
166	9561.92	21425.09
167	9513.63	21423.72
168	9514.38	21397.60
169	9523.26	21397.89
170	9523.31	21395.92
171	9547.41	21396.66
172	9547.35	21398.62
173	9569.17	21399.21
174	9591.21	21404.91
175	9602.43	21404.25
176	9633.77	21400.97
177	9633.85	21389.51
178	9648.92	21389.22
179	9658.32	21404.90
180	9670.37	21404.69
181	9671.13	21371.67
182	9706.64	21366.37
183	9713.93	21366.45
184	9729.39	21367.62
185	9729.19	21374.88
186	9701.86	21375.79
187	9689.68	21375.32
188	9683.07	21391.28
189	9791.69	21386.81
190	9794.53	21387.80
191	9818.67	21408.31
192	9844.34	21404.93
193	9883.35	21405.55
194	9896.23	21406.50
195	9952.62	21413.83
196	9952.76	21403.74

№ точки	Координаты точки (система координат МСК-77, используемая для ведения Единого государственного реестра недвижимости)	
	X	Y
197	9952.85	21390.13
198	9940.16	21389.83
199	9940.34	21382.24
200	9935.86	21350.43
201	9961.37	21350.47
202	9966.69	21360.33
203	9972.02	21397.79
204	9971.45	21418.77
205	9984.93	21419.03
206	10000.55	21416.62
207	10009.26	21421.22
208	10038.27	21436.85
209	9996.96	21451.33
210	9912.82	21455.09
211	9880.25	21454.42
212	9875.98	21460.21
213	9868.92	21470.44
214	9864.92	21484.38
215	9864.62	21496.60
216	9867.22	21509.17
217	9871.12	21518.05
218	9876.55	21526.09
219	9880.81	21530.74
220	9885.84	21535.06
221	9894.81	21540.58
222	9900.02	21542.77
223	9902.35	21543.55
224	9994.10	21567.68
225	10004.04	21569.55
226	10014.12	21570.41
227	10134.76	21573.40
228	10243.41	21575.30
229	10266.48	21576.65
230	10287.98	21577.18
231	10217.86	21550.61
232	10227.35	21484.29
233	10246.37	21458.11
234	10467.71	21542.52
235	10483.86	21582.02

№ точки	Координаты точки (система координат МСК-77, используемая для ведения Единого государственного реестра недвижимости)	
	X	Y
236	10507.38	21582.60
237	10523.00	21582.99
238	10522.92	21566.00
239	10676.02	21572.31
240	10676.48	21535.88
241	10677.03	21527.35
242	10679.22	21492.67
243	10680.09	21460.41
244	10678.62	21458.77
245	10675.86	21457.28
246	10642.63	21455.93
247	10642.78	21433.07
248	10594.53	21431.97
249	10591.74	21431.87
250	10591.53	21421.33
251	10591.90	21410.43
252	10591.95	21396.21
253	10593.81	21373.09
254	10593.60	21370.20
255	10592.67	21365.25
256	10591.25	21361.43
257	10588.19	21358.61
258	10585.49	21356.77
259	10585.65	21355.00
260	10588.58	21347.06
261	10589.55	21343.52
262	10589.45	21338.22
263	10598.56	21338.11
264	10597.61	21398.55
265	10597.16	21426.98
266	10647.44	21427.71
267	10647.63	21451.64
268	10679.06	21452.58
269	10681.02	21455.13
270	10684.60	21459.79
271	10683.67	21490.98
272	10680.52	21572.50
273	10718.14	21574.05
274	10717.91	21587.80

№ точки	Координаты точки (система координат МСК-77, используемая для ведения Единого государственного реестра недвижимости)	
	X	Y
275	10991.05	21594.55
276	11072.89	21596.34
277	11140.18	21598.23
278	11146.56	21597.57
279	11152.56	21595.30
280	11157.78	21591.58
281	11161.89	21586.65
282	11164.61	21580.84
283	11165.76	21574.53
284	11167.39	21508.68
285	11199.17	21509.52
286	11200.00	21517.42
287	11202.82	21524.72
288	11207.43	21531.05
289	11213.52	21535.97
290	11220.68	21539.15
291	11228.41	21540.37
292	11274.66	21541.51
293	11298.37	21542.09
294	11321.59	21542.67
295	11373.23	21543.94
296	11559.57	21548.54
297	11575.90	21549.88
298	11591.91	21553.15
299	11607.49	21558.25
300	11622.38	21565.17
301	11635.12	21572.92
302	11646.95	21581.96
303	11665.93	21597.87
304	11670.84	21600.92
305	11674.99	21602.93
306	11679.32	21604.56
307	11683.77	21605.78
308	11689.47	21606.72
309	11696.40	21606.97
310	11708.56	21606.54
311	11793.64	21602.12
312	11932.14	21591.74
313	11945.83	21563.39

№ точки	Координаты точки (система координат МСК-77, используемая для ведения Единого государственного реестра недвижимости)	
	X	Y
314	11953.33	21563.91
315	11950.77	21558.84
316	11948.28	21554.44
317	11945.15	21548.89
318	11937.61	21535.56
319	11921.75	21507.48
320	11914.62	21474.90
321	11909.24	21470.73
322	11856.84	21471.76
323	11856.75	21471.56
324	11845.71	21444.91
325	11842.84	21442.06
326	11836.60	21433.13
327	11831.04	21434.21
328	11826.67	21423.98
329	11818.14	21402.24
330	11813.07	21389.15
331	11809.49	21390.46
332	11781.19	21389.99
333	11779.97	21375.08
334	11777.77	21373.48
335	11777.93	21369.27
336	11782.66	21370.62
337	11783.15	21378.09
338	11783.83	21387.52
339	11804.13	21388.21
340	11808.71	21387.12
341	11814.84	21385.34
342	11818.64	21395.33
343	11821.52	21402.88
344	11823.99	21409.04
345	11829.41	21422.53
346	11832.50	21431.19
347	11837.92	21429.91
348	11844.42	21439.36
349	11847.18	21441.82
350	11859.20	21469.96
351	11887.50	21468.62
352	11909.64	21467.57

№ точки	Координаты точки (система координат МСК-77, используемая для ведения Единого государственного реестра недвижимости)	
	X	Y
353	11917.02	21472.95
354	11921.84	21494.32
355	11924.50	21506.13
356	11931.06	21517.88
357	11942.63	21538.60
358	11953.05	21557.24
359	11955.80	21562.94
360	11956.36	21564.11
361	11986.58	21566.19
362	11992.98	21574.42
363	12015.92	21580.54
364	12020.79	21581.84
365	12043.55	21558.29
366	12050.97	21560.24
367	12110.57	21486.09
368	12144.82	21443.47
369	12150.06	21434.70
370	12153.03	21424.93
371	12153.57	21414.73
372	12151.63	21404.69
373	12147.34	21395.42
374	12196.00	21381.98
375	12290.68	21617.77
376	12361.83	21786.37
377	12361.83	21889.30
378	12353.37	21891.41
379	12339.40	21897.12
380	12323.81	21865.13
381	12316.87	21848.04
382	12313.58	21839.77
383	12311.13	21831.87
384	12283.15	21819.80
385	12264.15	21822.48
386	12240.89	21812.44
387	12259.34	21809.52
388	12215.89	21790.76
389	12188.74	21779.15
390	12163.61	21766.12
391	12144.51	21743.92

№ точки	Координаты точки (система координат МСК-77, используемая для ведения Единого государственного реестра недвижимости)	
	X	Y
392	12143.29	21742.43
393	12118.67	21712.91
394	12102.43	21696.71
395	12021.31	21697.70
396	12023.74	21705.47
397	12018.94	21707.78
398	12012.53	21697.81
399	11975.54	21698.29
400	11975.26	21723.92
401	11948.97	21723.90
402	11948.08	21698.83
403	11903.63	21699.64
404	11904.29	21709.63
405	11884.27	21709.99
406	11883.61	21700.00
407	11870.53	21702.20
408	11863.85	21702.45
409	11857.18	21702.80
410	11850.51	21703.23
411	11843.85	21703.86
412	11837.24	21704.79
413	11830.67	21706.02
414	11823.68	21707.79
415	11816.92	21710.28
416	11810.45	21713.46
417	11804.35	21717.30
418	11798.69	21721.75
419	11794.39	21725.76
420	11790.35	21730.04
421	11786.59	21734.56
422	11783.12	21739.31
423	11779.96	21744.26
424	11777.17	21749.37
425	11774.59	21754.57
426	11772.21	21759.88
427	11770.04	21765.27
428	11768.08	21770.75
429	11765.00	21785.03
430	11753.27	21782.52

№ точки	Координаты точки (система координат МСК-77, используемая для ведения Единого государственного реестра недвижимости)	
	X	Y
431	11756.94	21766.58
432	11758.36	21761.68
433	11760.02	21756.86
434	11761.90	21752.12
435	11764.01	21747.48
436	11766.33	21742.95
437	11768.87	21738.53
438	11771.62	21734.24
439	11774.57	21730.08
440	11777.71	21726.06
441	11781.04	21722.21
442	11784.55	21718.51
443	11788.23	21714.99
444	11792.08	21711.64
445	11796.08	21708.49
446	11752.29	21710.85
447	11581.45	21767.15
448	11584.83	21851.72
449	11492.55	21852.02
450	11365.69	21850.83
451	11350.71	21850.61
452	11323.31	21860.06
453	11253.13	21934.46
454	11251.85	21935.83
455	11205.90	21984.09
456	11180.16	22011.70
457	11170.75	22021.89
458	11153.75	22040.16
459	11144.51	22050.26
460	11138.07	22056.85
461	11150.05	22068.20
462	11159.37	22057.91
463	11169.32	22063.53
464	11175.40	22064.28
465	11178.22	22066.96
466	11181.69	22072.58
467	11180.02	22074.42
468	11175.81	22072.90
469	11167.28	22082.03

№ точки	Координаты точки (система координат МСК-77, используемая для ведения Единого государственного реестра недвижимости)	
	X	Y
470	11455.84	22352.69
471	11372.98	22441.60
472	11041.21	22156.65
473	11035.43	22162.76
474	11010.38	22171.65
475	10993.64	22154.24
476	11007.17	22134.44
477	11010.84	22130.57
478	10884.28	22021.87
479	10924.87	21969.83
480	10961.06	21998.20
481	10982.26	21973.49
482	11023.24	22008.58
483	11051.02	21979.39
484	11100.88	22025.82
485	11122.53	22001.41
486	11120.32	21999.09
487	11148.01	21969.27
488	11155.55	21976.27
489	11179.94	21950.19
490	11210.47	21918.39
491	11250.98	21875.30
492	11237.79	21851.70
493	11243.33	21845.85
494	11257.23	21797.94
495	11234.22	21798.24
496	11233.86	21771.95
497	11216.06	21750.97
498	11189.51	21752.84
499	11188.04	21732.02
500	11201.72	21731.06
501	11166.88	21688.89
502	10967.62	21685.80
503	10773.92	21683.88
504	10773.85	21714.62
505	10675.66	21713.08
506	10671.87	21715.05
507	10661.29	21736.80
508	10647.06	21717.05

№ точки	Координаты точки (система координат МСК-77, используемая для ведения Единого государственного реестра недвижимости)	
	X	Y
509	10589.89	21716.79
510	10595.17	21720.57
511	10581.34	21740.53
512	10568.87	21748.52
513	10542.44	21761.98
514	10530.65	21761.98
515	10510.91	21750.78
516	10492.02	21736.36
517	10490.09	21723.21
518	10477.51	21710.73
519	10443.30	21698.49
520	10432.29	21733.11
521	10408.98	21740.89
522	10383.05	21739.29
523	10393.86	21712.15
524	10371.28	21669.24
525	10035.47	21660.94
526	10017.48	21662.12
527	10000.00	21666.51
528	9990.32	21670.48
529	9981.11	21675.43
530	9959.24	21688.70
531	9953.97	21692.78
532	9949.73	21697.93
533	9946.73	21703.89
534	9945.13	21710.36
535	9944.99	21717.02
536	9946.33	21723.56
537	9974.11	21772.96
538	9964.04	21774.47
539	9903.43	21782.83
540	9888.69	21740.49
541	9885.52	21731.37
542	9882.96	21725.55
543	9879.51	21720.21
544	9875.26	21715.49
545	9870.31	21711.50
546	9864.79	21708.34
547	9775.47	21666.28

№ точки	Координаты точки (система координат МСК-77, используемая для ведения Единого государственного реестра недвижимости)	
	X	Y
548	9772.25	21666.08
549	9768.23	21662.87
550	9761.45	21659.98
551	9711.14	21662.19
552	9711.04	21669.16
553	9650.45	21651.44
554	9278.72	21642.21
555	9149.68	21639.05
556	9135.32	21648.71
557	9104.66	21647.97
558	9091.32	21637.65
559	9017.37	21635.87
560	8989.17	21637.81
561	8961.52	21643.70
562	8934.97	21653.44
563	8910.07	21666.83
564	8887.31	21683.59
565	8838.94	21731.45
566	8834.86	21761.10
567	8840.65	21855.79
568	8801.79	21873.05
569	8747.95	21859.13
570	8732.97	21838.45
571	8716.33	21859.80
572	8703.68	21880.33
573	8701.27	21888.17
574	8702.21	21896.32
575	8706.34	21903.40
576	8712.97	21908.23
577	8720.98	21910.00
578	8729.02	21908.40
579	8735.75	21903.71
580	8738.94	21900.28
581	8742.81	21896.63
582	8762.97	21918.02
583	8756.03	21925.23
584	8743.48	21941.04
585	8733.01	21958.31
586	8724.81	21976.76

№ точки	Координаты точки (система координат МСК-77, используемая для ведения Единого государственного реестра недвижимости)	
	X	Y
587	8718.99	21996.10
588	8715.66	22016.01
589	8714.86	22036.19
590	8716.89	22122.84
591	8718.78	22140.16
592	8723.65	22156.89
593	8731.34	22172.52
594	8741.63	22186.58
595	8754.20	22198.64
596	8768.68	22208.33
597	8803.94	22227.72

№ точки	Координаты точки (система координат МСК-77, используемая для ведения Единого государственного реестра недвижимости)	
	X	Y
598	8813.51	22232.98
599	8810.59	22265.67
600	8574.80	22098.79
601	8598.66	22096.17
602	8596.03	22072.31
603	8572.18	22074.93
604	7584.00	21321.75
605	7582.64	21344.69
606	7532.71	21341.64
607	7534.11	21318.71

Координаты точек в системе координат МСК-50

№ точки	Координаты точки (система координат МСК-50, используемая для ведения Единого государственного реестра недвижимости)	
	X	Y
1	467623.80	2210512.61
2	467658.87	2210531.51
3	467673.84	2210539.56
4	467709.18	2210556.84
5	467703.88	2210568.64
6	467710.08	2210588.08
7	467712.77	2210597.04
8	467692.68	2210604.91
9	467698.39	2210620.79
10	467691.33	2210636.53
11	467685.46	2210639.23
12	467691.04	2210651.40
13	467688.31	2210652.65
14	467680.93	2210638.01
15	467689.05	2210634.28
16	467695.15	2210620.66
17	467688.87	2210603.18
18	467709.10	2210595.25

№ точки	Координаты точки (система координат МСК-50, используемая для ведения Единого государственного реестра недвижимости)	
	X	Y
19	467707.25	2210589.08
20	467706.94	2210587.06
21	467702.22	2210573.68
22	467700.70	2210568.42
23	467705.27	2210558.23
24	467672.62	2210542.30
25	467657.46	2210534.15
26	467623.47	2210515.83
27	467622.68	2210523.43
28	467619.17	2210521.43
29	467613.19	2210518.03
30	467573.10	2210495.23
31	467562.96	2210497.55
32	467554.14	2210503.04
33	467547.58	2210511.10
34	467544.00	2210520.86
35	467547.20	2210569.82
36	467577.21	2210573.15

№ точки	Координаты точки (система координат МСК-50, используемая для ведения Единого государственного реестра недвижимости)	
	X	Y
37	467575.30	2210584.33
38	467554.76	2210589.31
39	467551.10	2210606.07
40	467557.05	2210692.82
41	467568.10	2210794.95
42	467481.46	2210801.89
43	467477.60	2210705.27
44	467471.27	2210608.78
45	467458.86	2210431.53
46	467453.36	2210379.82
47	467445.01	2210347.63
48	467441.71	2210312.12
49	467434.65	2210292.47
50	467428.98	2210279.26
51	467424.19	2210269.14
52	467412.14	2210244.47
53	467317.15	2210049.43
54	467292.33	2210010.60
55	467262.01	2209980.55
56	467134.62	2209874.27
57	467126.39	2209868.09
58	467117.57	2209862.79
59	467108.25	2209858.43
60	467098.53	2209855.04
61	467088.52	2209852.68
62	467078.31	2209851.35
63	466991.12	2209844.57
64	466412.39	2209799.54
65	466291.17	2209790.11
66	466042.00	2209770.71
67	466045.61	2209726.94
68	465954.74	2209718.56
69	465855.21	2209710.26
70	465817.93	2209707.51
71	465745.49	2209702.18
72	465470.71	2209682.06
73	465474.31	2209636.32

№ точки	Координаты точки (система координат МСК-50, используемая для ведения Единого государственного реестра недвижимости)	
	X	Y
74	465470.67	2209499.86
75	465447.35	2209496.20
76	465450.68	2209483.69
77	465470.16	2209480.51
78	465505.14	2209483.21
79	465580.74	2209458.70
80	465595.73	2209447.38
81	465620.76	2209416.07
82	465621.58	2209405.08
83	465633.16	2209393.93
84	465634.56	2209388.83
85	465635.14	2209387.21
86	465638.47	2209353.43
87	465600.49	2209342.57
88	465603.76	2209299.75
89	465545.39	2209293.40
90	465533.30	2209286.56
91	465545.06	2209263.10
92	465613.97	2209291.70
93	465613.48	2209326.37
94	465652.67	2209331.92
95	465647.67	2209392.08
96	465654.37	2209391.89
97	465660.20	2209396.95
98	465658.45	2209401.15
99	465660.26	2209401.36
100	466106.48	2209458.61
101	466109.65	2209458.84
102	466120.05	2209459.71
103	466119.61	2209458.23
104	466117.30	2209449.08
105	466115.35	2209438.41
106	466114.18	2209427.62
107	466113.79	2209416.77
108	466114.19	2209405.93
109	466139.13	2209407.74
110	466138.84	2209413.42

№ точки	Координаты точки (система координат МСК-50, используемая для ведения Единого государственного реестра недвижимости)	
	X	Y
111	466138.81	2209419.10
112	466139.05	2209424.77
113	466139.53	2209430.43
114	466140.28	2209436.06
115	466141.28	2209441.65
116	466142.53	2209447.19
117	466144.03	2209452.67
118	466145.79	2209458.07
119	466147.14	2209461.77
120	466151.99	2209470.85
121	466162.84	2209485.78
122	466170.63	2209500.18
123	466175.24	2209505.08
124	466182.70	2209511.46
125	466210.52	2209526.87
126	466279.15	2209537.28
127	466277.62	2209547.00
128	466278.33	2209568.44
129	466353.49	2209647.49
130	466358.97	2209654.44
131	466363.14	2209662.24
132	466365.87	2209670.66
133	466367.07	2209679.43
134	466369.51	2209689.93
135	466375.51	2209698.89
136	466384.28	2209705.15
137	466394.71	2209707.91
138	466819.78	2209740.97
139	466882.92	2209745.88
140	467073.52	2209760.71
141	467358.70	2209779.96
142	467865.37	2209797.16
143	467970.75	2209800.87
144	468002.26	2209801.97
145	468186.77	2209808.08
146	468195.91	2209798.31
147	468232.41	2209801.65

№ точки	Координаты точки (система координат МСК-50, используемая для ведения Единого государственного реестра недвижимости)	
	X	Y
148	468336.66	2209810.70
149	468405.18	2209814.04
150	468430.97	2209818.53
151	468431.21	2209797.68
152	468463.71	2209798.34
153	468467.55	2209798.38
154	468496.75	2209798.67
155	468513.17	2209801.30
156	468537.38	2209801.78
157	468551.50	2209788.27
158	468557.66	2209715.29
159	468514.25	2209712.77
160	468478.82	2209701.68
161	468455.49	2209701.38
162	468455.56	2209694.73
163	468427.34	2209694.02
164	468427.42	2209688.39
165	468414.71	2209687.94
166	468386.99	2209682.75
167	468338.73	2209680.70
168	468339.85	2209654.59
169	468348.72	2209655.01
170	468348.80	2209653.04
171	468372.89	2209654.12
172	468372.80	2209656.08
173	468394.61	2209656.98
174	468416.57	2209662.99
175	468427.79	2209662.49
176	468459.18	2209659.66
177	468459.42	2209648.20
178	468474.49	2209648.12
179	468483.67	2209663.93
180	468495.73	2209663.89
181	468496.95	2209630.89
182	468532.53	2209626.09
183	468539.82	2209626.27
184	468555.27	2209627.67

№ точки	Координаты точки (система координат МСК-50, используемая для ведения Единого государственного реестра недвижимости)	
	X	Y
185	468554.96	2209634.92
186	468527.62	2209635.44
187	468515.44	2209634.80
188	468508.61	2209650.66
189	468617.29	2209647.74
190	468620.11	2209648.76
191	468643.96	2209669.62
192	468669.67	2209666.60
193	468708.67	2209667.77
194	468721.54	2209668.91
195	468777.82	2209677.04
196	468778.10	2209666.95
197	468778.39	2209653.34
198	468765.70	2209652.86
199	468765.99	2209645.28
200	468761.96	2209613.41
201	468787.47	2209613.80
202	468792.64	2209623.74
203	468797.44	2209661.27
204	468796.57	2209682.24
205	468810.06	2209682.70
206	468825.71	2209680.51
207	468834.35	2209685.23
208	468863.13	2209701.27
209	468821.62	2209715.17
210	468737.43	2209717.73
211	468704.88	2209716.60
212	468700.53	2209722.33
213	468693.32	2209732.45
214	468689.12	2209746.34
215	468688.65	2209758.55
216	468691.08	2209771.16
217	468694.85	2209780.10
218	468700.16	2209788.21
219	468704.35	2209792.92
220	468709.32	2209797.31
221	468718.22	2209802.96

№ точки	Координаты точки (система координат МСК-50, используемая для ведения Единого государственного реестра недвижимости)	
	X	Y
222	468723.40	2209805.22
223	468725.71	2209806.04
224	468817.11	2209831.47
225	468827.03	2209833.48
226	468837.09	2209834.48
227	468957.68	2209839.18
228	469066.30	2209842.62
229	469089.34	2209844.30
230	469110.83	2209845.13
231	469041.10	2209817.57
232	469051.52	2209751.39
233	469070.92	2209725.48
234	469291.03	2209813.03
235	469306.62	2209852.75
236	469330.13	2209853.66
237	469345.75	2209854.27
238	469345.91	2209837.29
239	469498.90	2209845.77
240	469499.88	2209809.35
241	469500.56	2209800.83
242	469503.24	2209766.18
243	469504.56	2209733.93
244	469503.11	2209732.28
245	469500.38	2209730.74
246	469467.17	2209728.92
247	469467.64	2209706.07
248	469419.41	2209704.29
249	469416.63	2209704.15
250	469416.57	2209693.60
251	469417.09	2209682.71
252	469417.34	2209668.48
253	469419.53	2209645.40
254	469419.36	2209642.50
255	469418.50	2209637.54
256	469417.14	2209633.70
257	469414.11	2209630.84
258	469411.44	2209628.96

№ точки	Координаты точки (система координат МСК-50, используемая для ведения Единого государственного реестра недвижимости)	
	X	Y
259	469411.63	2209627.19
260	469414.67	2209619.29
261	469415.69	2209615.77
262	469415.66	2209610.47
263	469424.77	2209610.49
264	469422.96	2209670.91
265	469422.11	2209699.33
266	469472.37	2209700.78
267	469472.23	2209724.70
268	469503.65	2209726.09
269	469505.57	2209728.67
270	469509.09	2209733.38
271	469507.71	2209764.55
272	469503.40	2209846.02
273	469540.99	2209848.10
274	469540.58	2209861.85
275	469813.60	2209872.47
276	469895.40	2209875.42
277	469962.65	2209878.27
278	469969.04	2209877.69
279	469975.08	2209875.51
280	469980.36	2209871.86
281	469984.53	2209866.99
282	469987.33	2209861.22
283	469988.57	2209854.93
284	469991.14	2209789.11
285	470022.90	2209790.40
286	470023.62	2209798.31
287	470026.33	2209805.65
288	470030.86	2209812.05
289	470036.88	2209817.05
290	470043.99	2209820.33
291	470051.70	2209821.66
292	470097.93	2209823.46
293	470121.63	2209824.38
294	470144.84	2209825.28
295	470196.46	2209827.28

№ точки	Координаты точки (система координат МСК-50, используемая для ведения Единого государственного реестра недвижимости)	
	X	Y
296	470382.72	2209834.53
297	470399.02	2209836.10
298	470414.99	2209839.60
299	470430.49	2209844.91
300	470445.28	2209852.05
301	470457.91	2209859.97
302	470469.61	2209869.19
303	470488.37	2209885.36
304	470493.23	2209888.48
305	470497.35	2209890.55
306	470501.66	2209892.24
307	470506.09	2209893.53
308	470511.78	2209894.55
309	470518.70	2209894.89
310	470530.87	2209894.64
311	470616.01	2209891.42
312	470754.64	2209883.01
313	470768.73	2209854.86
314	470776.23	2209855.48
315	470773.74	2209850.38
316	470771.31	2209845.94
317	470768.25	2209840.34
318	470760.91	2209826.91
319	470745.45	2209798.61
320	470738.78	2209765.93
321	470733.46	2209761.69
322	470681.04	2209761.97
323	470680.96	2209761.77
324	470670.30	2209734.97
325	470667.47	2209732.08
326	470661.36	2209723.06
327	470655.79	2209724.06
328	470651.56	2209713.77
329	470643.34	2209691.91
330	470638.46	2209678.75
331	470634.86	2209680.00
332	470606.57	2209679.14

№ точки	Координаты точки (система координат МСК-50, используемая для ведения Единого государственного реестра недвижимости)	
	X	Y
333	470605.56	2209664.21
334	470603.38	2209662.58
335	470603.60	2209658.37
336	470608.31	2209659.79
337	470608.69	2209667.27
338	470609.24	2209676.71
339	470629.53	2209677.68
340	470634.12	2209676.66
341	470640.28	2209674.97
342	470643.94	2209685.01
343	470646.71	2209692.60
344	470649.10	2209698.79
345	470654.32	2209712.36
346	470657.29	2209721.06
347	470662.72	2209719.85
348	470669.09	2209729.40
349	470671.81	2209731.90
350	470683.44	2209760.21
351	470711.76	2209759.27
352	470733.90	2209758.53
353	470741.21	2209764.02
354	470745.72	2209785.45
355	470748.21	2209797.30
356	470754.61	2209809.14
357	470765.89	2209830.02
358	470776.03	2209848.81
359	470778.71	2209854.54
360	470779.25	2209855.73
361	470809.44	2209858.24
362	470815.72	2209866.55
363	470838.57	2209873.00
364	470843.42	2209874.36
365	470866.52	2209851.14
366	470873.91	2209853.20
367	470934.55	2209779.90
368	470969.40	2209737.77
369	470974.76	2209729.08

№ точки	Координаты точки (система координат МСК-50, используемая для ведения Единого государственного реестра недвижимости)	
	X	Y
370	470977.88	2209719.35
371	470978.56	2209709.15
372	470976.77	2209699.09
373	470972.61	2209689.76
374	471021.45	2209677.01
375	471112.78	2209914.13
376	471181.53	2210083.72
377	471180.07	2210186.64
378	471171.58	2210188.63
379	471157.53	2210194.14
380	471142.40	2210161.93
381	471135.70	2210144.74
382	471132.53	2210136.43
383	471130.19	2210128.50
384	471102.38	2210116.02
385	471083.35	2210118.44
386	471060.23	2210108.07
387	471078.72	2210105.41
388	471035.54	2210086.03
389	471008.56	2210074.04
390	470983.61	2210060.65
391	470964.83	2210038.19
392	470963.64	2210036.68
393	470939.43	2210006.82
394	470923.43	2209990.39
395	470842.30	2209990.23
396	470844.62	2209998.03
397	470839.79	2210000.27
398	470833.52	2209990.21
399	470796.53	2209990.17
400	470795.89	2210015.79
401	470769.59	2210015.39
402	470769.06	2209990.32
403	470724.60	2209990.49
404	470725.13	2210000.49
405	470705.10	2210000.57
406	470704.58	2209990.57

№ точки	Координаты точки (система координат МСК-50, используемая для ведения Единого государственного реестра недвижимости)	
	X	Y
407	470691.47	2209992.59
408	470684.79	2209992.75
409	470678.11	2209992.99
410	470671.44	2209993.34
411	470664.77	2209993.86
412	470658.14	2209994.70
413	470651.56	2209995.84
414	470644.55	2209997.51
415	470637.75	2209999.90
416	470631.24	2210002.99
417	470625.08	2210006.74
418	470619.36	2210011.12
419	470615.00	2210015.07
420	470610.90	2210019.29
421	470607.08	2210023.75
422	470603.54	2210028.45
423	470600.31	2210033.36
424	470597.45	2210038.42
425	470594.79	2210043.59
426	470592.34	2210048.86
427	470590.09	2210054.23
428	470588.06	2210059.67
429	470584.77	2210073.92
430	470573.08	2210071.23
431	470576.98	2210055.34
432	470578.47	2210050.47
433	470580.19	2210045.67
434	470582.14	2210040.97
435	470584.32	2210036.36
436	470586.70	2210031.85
437	470589.31	2210027.47
438	470592.11	2210023.22
439	470595.12	2210019.10
440	470598.32	2210015.13
441	470601.70	2210011.32
442	470605.27	2210007.68
443	470609.00	2210004.21

№ точки	Координаты точки (система координат МСК-50, используемая для ведения Единого государственного реестра недвижимости)	
	X	Y
444	470612.89	2210000.92
445	470616.94	2209997.82
446	470573.12	2209999.56
447	470401.50	2210053.43
448	470403.67	2210138.04
449	470311.39	2210137.03
450	470184.57	2210134.05
451	470169.59	2210133.61
452	470142.06	2210142.67
453	470070.83	2210216.07
454	470069.53	2210217.42
455	470022.90	2210265.03
456	469996.77	2210292.26
457	469987.22	2210302.32
458	469969.96	2210320.35
459	469960.58	2210330.31
460	469954.05	2210336.81
461	469965.86	2210348.34
462	469975.33	2210338.17
463	469985.20	2210343.94
464	469991.27	2210344.78
465	469994.05	2210347.49
466	469997.44	2210353.16
467	469995.74	2210354.98
468	469991.55	2210353.40
469	469982.89	2210362.41
470	470267.59	2210637.14
471	470183.47	2210724.86
472	469855.78	2210435.24
473	469849.91	2210441.26
474	469824.74	2210449.79
475	469808.25	2210432.15
476	469822.05	2210412.54
477	469825.78	2210408.72
478	469700.77	2210298.24
479	469742.10	2210246.78
480	469777.88	2210275.66

№ точки	Координаты точки (система координат МСК-50, используемая для ведения Единого государственного реестра недвижимости)	
	X	Y
481	469799.43	2210251.26
482	469839.90	2210286.93
483	469868.10	2210258.13
484	469917.29	2210305.26
485	469939.29	2210281.16
486	469937.11	2210278.81
487	469965.22	2210249.38
488	469972.67	2210256.49
489	469997.42	2210230.76
490	470028.40	2210199.39
491	470069.52	2210156.88
492	470056.66	2210133.10
493	470062.28	2210127.33
494	470076.86	2210079.62
495	470053.85	2210079.59
496	470053.86	2210053.30
497	470036.37	2210032.07
498	470009.79	2210033.56
499	470008.61	2210012.73
500	470022.31	2210011.95
501	469988.07	2209969.29
502	469788.87	2209963.38
503	469595.21	2209958.71
504	469594.71	2209989.45
505	469496.55	2209986.51
506	469492.73	2209988.43
507	469481.85	2210010.03
508	469467.90	2209990.08
509	469410.74	2209989.01
510	469415.96	2209992.86
511	469401.85	2210012.63
512	469389.27	2210020.44
513	469362.64	2210033.52
514	469350.86	2210033.36
515	469331.28	2210021.88
516	469312.60	2210007.19
517	469310.85	2209994.02

№ точки	Координаты точки (система координат МСК-50, используемая для ведения Единого государственного реестра недвижимости)	
	X	Y
518	469298.45	2209981.36
519	469264.41	2209968.64
520	469252.91	2210003.09
521	469229.50	2210010.54
522	469203.59	2210008.58
523	469214.78	2209981.59
524	469192.82	2209938.36
525	468857.16	2209925.30
526	468839.15	2209926.23
527	468821.61	2209930.37
528	468811.88	2209934.20
529	468802.59	2209939.02
530	468780.54	2209951.98
531	468775.21	2209955.99
532	468770.90	2209961.07
533	468767.82	2209966.99
534	468766.12	2209973.44
535	468765.89	2209980.10
536	468767.13	2209986.65
537	468794.21	2210036.45
538	468784.12	2210037.81
539	468723.40	2210045.31
540	468709.26	2210002.76
541	468706.22	2209993.60
542	468703.74	2209987.75
543	468700.37	2209982.36
544	468696.18	2209977.57
545	468691.29	2209973.51
546	468685.82	2209970.28
547	468597.10	2209926.95
548	468593.88	2209926.71
549	468589.91	2209923.44
550	468583.17	2209920.46
551	468532.83	2209921.95
552	468532.64	2209928.92
553	468472.30	2209910.34
554	468100.74	2209895.84

№ точки	Координаты точки (система координат МСК-50, используемая для ведения Единого государственного реестра недвижимости)	
	X	Y
555	467971.75	2209890.85
556	467957.26	2209900.31
557	467926.61	2209899.13
558	467913.42	2209888.62
559	467839.50	2209885.80
560	467811.27	2209887.33
561	467783.54	2209892.83
562	467756.86	2209902.19
563	467731.77	2209915.23
564	467708.77	2209931.67
565	467659.73	2209978.84
566	467655.23	2210008.42
567	467659.67	2210103.19
568	467620.58	2210119.89
569	467566.94	2210105.22
570	467552.25	2210084.32
571	467535.31	2210105.43
572	467522.37	2210125.79
573	467519.85	2210133.59
574	467520.68	2210141.75
575	467524.71	2210148.89
576	467531.26	2210153.82
577	467539.25	2210155.70
578	467547.31	2210154.21
579	467554.11	2210149.61
580	467557.34	2210146.23
581	467561.27	2210142.63

№ точки	Координаты точки (система координат МСК-50, используемая для ведения Единого государственного реестра недвижимости)	
	X	Y
582	467581.12	2210164.31
583	467574.08	2210171.42
584	467561.30	2210187.06
585	467550.59	2210204.18
586	467542.13	2210222.51
587	467536.04	2210241.76
588	467532.42	2210261.63
589	467531.34	2210281.79
590	467532.14	2210368.46
591	467533.79	2210385.81
592	467538.41	2210402.61
593	467545.88	2210418.34
594	467555.97	2210432.55
595	467568.38	2210444.78
596	467582.71	2210454.68
597	467617.69	2210474.57
598	467627.19	2210479.97
599	467623.80	2210512.61
600	467390.40	2210342.39
601	467414.29	2210340.11
602	467412.01	2210316.22
603	467388.12	2210318.50
604	466410.71	2209551.38
605	466409.03	2209574.30
606	466359.15	2209570.54
607	466360.87	2209547.62

Приложение 14
к постановлению Правительства Москвы
от 11 декабря 2024 г. № 2904-ПП

Внесение изменения в приложение 1 к постановлению Правительства Москвы от 23 сентября 2022 г. № 2069-ПП

3.2.5. Виды разрешенного использования образуемых и (или) изменяемых земельных участков, предназначенных для размещения линейных объектов и объектов капитального строительства, проектируемых в составе линейного объекта, а также существующих земельных участков, занятых линейными объектами и объектами капитального строительства, входящими в состав линейных объектов, в соответствии с проектом планировки территории

Условный номер образуемого и (или) изменяемого земельного участка на чертеже	Вид разрешенного использования ¹
1	2
Участки на территории города Москвы	
1	12.0.1; 12.0.2
3	12.0.1; 12.0.2
4	12.0.1; 12.0.2
5	12.0.1; 12.0.2
6	12.0.1; 12.0.2
7	12.0.1; 12.0.2
10	12.0.1; 12.0.2
14	12.0.1; 12.0.2
15	12.0.1; 12.0.2
16	12.0.1; 12.0.2
17	12.0.1; 12.0.2
18	12.0.1; 12.0.2
19	6.9.1
Участки на территории Московской области	
1мо	12.0.1; 12.0.2
2мо	12.0.1; 12.0.2
3мо	3.1
4мо	12.0.1; 12.0.2
5мо	12.0.1; 12.0.2
6мо	3.1
8мо	12.0.1; 12.0.2
9мо	12.0.1; 12.0.2
10мо	12.0.1; 12.0.2
11мо	12.0.1; 12.0.2
12мо	12.0.1; 12.0.2

Условный номер образуемого и (или) изменяемого земельного участка на чертеже	Вид разрешенного использования ¹
1	2
13мо	12.0.1; 12.0.2
14мо	12.0.1; 12.0.2
15мо	3.1
16мо	3.1
17мо	3.1
18мо	3.1
19мо	3.1
20мо	3.1
21мо	3.1
22мо	12.0.1; 12.0.2
23мо	3.1
24мо	3.1
25мо	3.1
26мо	3.1
27мо	3.1
28мо	12.0.1; 12.0.2
29мо	4.2
30мо	3.1
31мо	3.1
32мо	3.1
33мо	3.1

¹ – Описание кодов видов разрешенного использования земельных участков и объектов капитального строительства представлено в соответствии с приказом Федеральной службы государственной регистрации, кадастра и картографии от 10 ноября 2020 г. № П/0412 «Об утверждении классификатора видов разрешенного использования земельных участков».

Об утверждении проекта планировки территории линейного объекта – кабельно-воздушная линия напряжением 220 кВ «Бескудниково-Бутырки № 3» на участке от электрической подстанции «Бескудниково» до Сигнального проезда

Постановление Правительства Москвы от 11 декабря 2024 года № 2905-ПП

В соответствии с Градостроительным кодексом Российской Федерации, постановлением Правительства Российской Федерации от 12 мая 2017 г. № 564 «Об утверждении Положения о составе и содержании документации по планировке территории, предусматривающей размещение одного или нескольких линейных объектов», Законом города Москвы от 25 июня 2008 г. № 28 «Градостроительный кодекс города Москвы», постановлением Правительства Москвы от 22 марта 2022 г. № 438-ПП «О реализации положений пункта 2 статьи 7 Федерального закона от 14 марта 2022 г. № 58-ФЗ «О внесении изменений в отдельные законодательные акты Российской Федерации» **Правительство Москвы постановляет:**

1. Утвердить проект планировки территории линейного объекта – кабельно-воздушная линия напряжением 220 кВ «Бескудниково-Бутырки № 3» на участке от электрической подстанции «Бескудниково» до Сигнального проезда (приложение).

2. Контроль за выполнением настоящего постановления возложить на заместителя Мэра Москвы в Правительстве Москвы по вопросам градостроительной политики и строительства Ефимова В.В.

Мэр Москвы **С.С.Собянин**

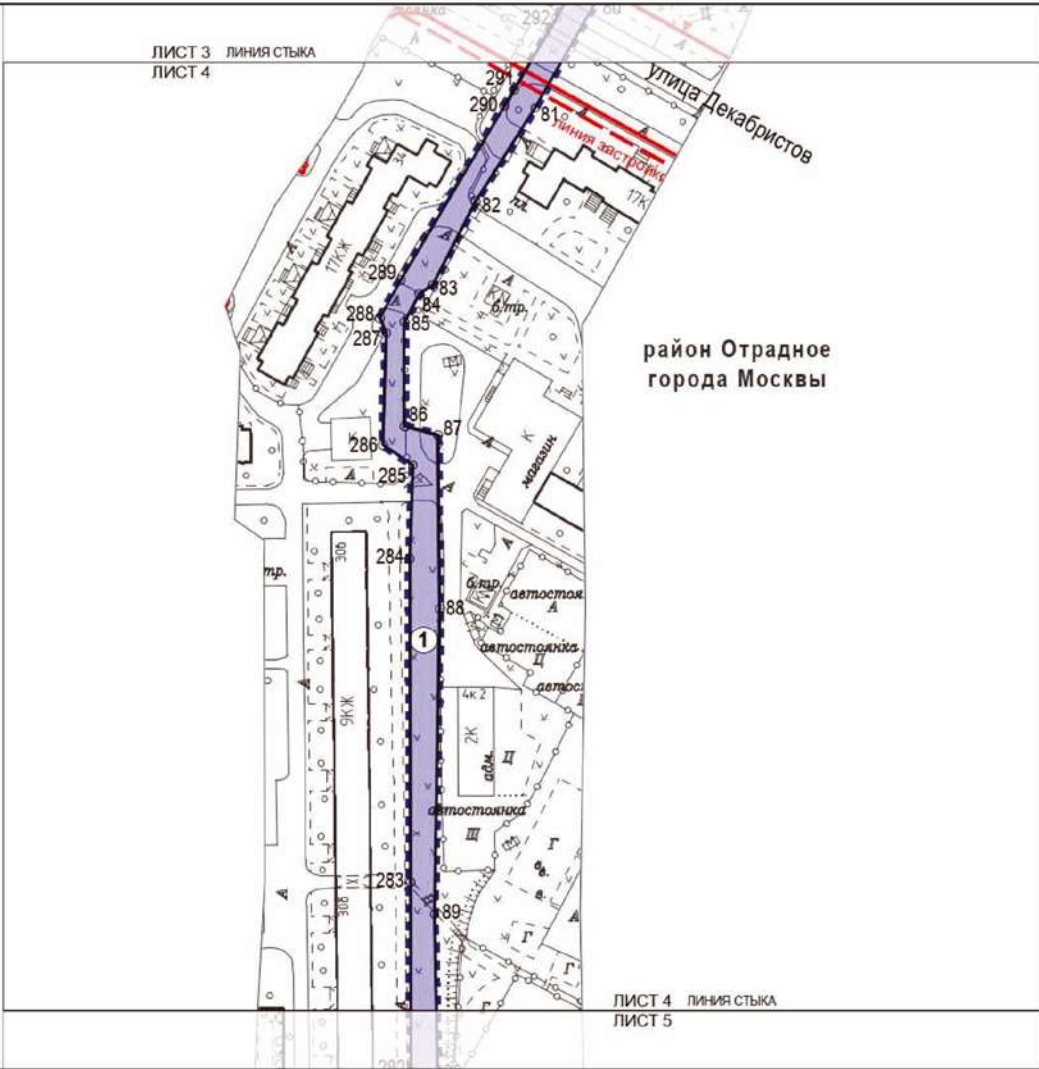
Приложение
*к постановлению Правительства Москвы
от 11 декабря 2024 г. № 2905-ПП*

Проект планировки территории линейного объекта – кабельно-воздушная линия напряжением 220 кВ «Бескудниково-Бутырки № 3» на участке от электрической подстанции «Бескудниково» до Сигнального проезда

1. Графическая часть

1.1. Чертеж красных линий и перечень координат характерных точек красных линий

Чертеж красных линий и перечень координат характерных точек красных линий не приводятся в связи с отсутствием отменяемых и устанавливаемых красных линий.



УСЛОВНЫЕ ОБОЗНАЧЕНИЯ:

ГРАНИЦЫ:

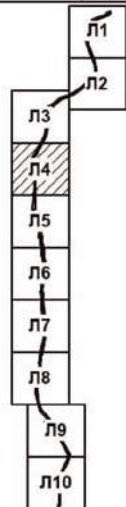
- ■ ■ ■ ■ подготовки проекта планировки территории
- зон планируемого размещения линейных объектов

**ЛИНИИ ГРАДОСТРОИТЕЛЬНОГО РЕГУЛИРОВАНИЯ:
СУЩЕСТВУЮЩИЕ:**

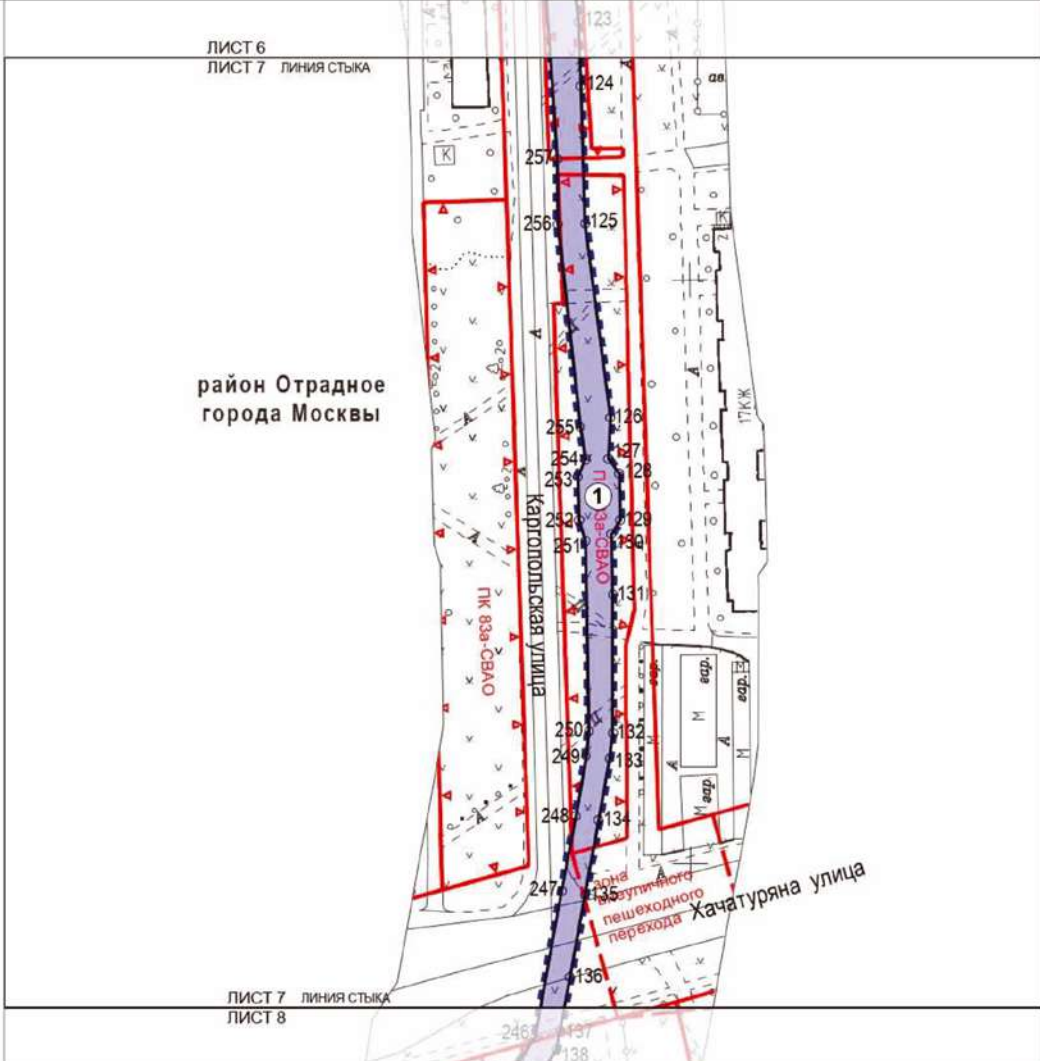
- красная линия улочно-дорожной сети
- граница линий застройки

ЗОНЫ ПЛАНИРУЕМОГО РАЗМЕЩЕНИЯ:

- линейных объектов инженерной инфраструктуры
- 52 номер характерной точки границы зоны планируемого размещения линейного объекта
- ① номер зоны планируемого размещения линейного объекта инженерной инфраструктуры



Масштаб 1:2000
район Отрадное города Москвы
Лист 7 из 10



УСЛОВНЫЕ ОБОЗНАЧЕНИЯ:

ГРАНИЦЫ:

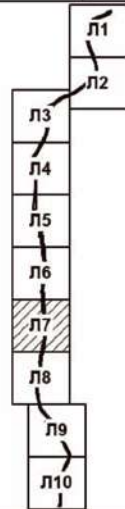
- ■ ■ ■ ■ подготовка проекта планировки территории
- зон планируемого размещения линейных объектов

**ЛИНИИ ГРАДОСТРОИТЕЛЬНОГО РЕГУЛИРОВАНИЯ:
СУЩЕСТВУЮЩИЕ:**

- красная — красные линии улично-дорожной сети
- ПК — границы объектов природного комплекса города Москвы
- границы зон внеуличных пешеходных переходов

ЗОНЫ ПЛАНИРУЕМОГО РАЗМЕЩЕНИЯ:

- линейных объектов инженерной инфраструктуры
- 52 — номер характерной точки границы зоны планируемого размещения линейного объекта
- ① — номер зоны планируемого размещения линейного объекта инженерной инфраструктуры



1.3. Чертеж границ зон планируемого размещения линейных объектов, подлежащих реконструкции в связи с изменением их местоположения

Чертеж границ зон планируемого размещения линейных объектов, подлежащих реконструкции в связи с изменением их местоположения, не приводится в связи с отсутствием изменений данных границ.

2. Положение о размещении линейных объектов

2.1. Наименование, основные характеристики (категория, протяженность, проектная мощность, пропускная способность, грузонапряженность, интенсивность движения) и назначение планируемых для размещения линейных объектов, а также линейных объектов, подлежащих реконструкции в связи с изменением их местоположения

Проект планировки территории линейного объекта – кабельно-воздушная линия напряжением 220 кВ «Бескудниково-Бутырки № 3» на участке от электрической подстанции «Бескудниково» до Сигнального проезда подготовлен в соответствии с Законом города Москвы от 5 мая 2010 г. № 17 «О Генеральном плане города Москвы», на основании распоряжения Москомархитектуры от 25 июня 2024 г. № 1283 «О подготовке проекта планировки территории линейного объекта – кабельно-воздушная линия напряжением 220 кВ «Бескудниково-Бутырки № 3» на участке от электрической подстанции «Бескудниково» до Сигнального проезда».

Территория проектирования расположена в границах района Отрадное города Москвы.

Площадь проектирования составляет 3,22 га.

Проектом планировки территории предусмотрена реконструкция кабельно-воздушной линии электропередачи напряжением 220 кВ «Бескудниково-Бутырки №3» на участке от электрической подстанции «Бескудниково» до Сигнального проезда.

Проектируемая кабельная линия из сшитого полиэтилена трассируется вблизи, частично в охранной зоне существующей маслонаполненной кабельной линии, которая подлежит демонтажу.

Ведение работ по реконструкции кабельно-воздушной линии предусмотрено преимущественно закрытым способом (методом горизонтально направленного бурения).

Общая длина реконструируемого участка кабельно-воздушной линии напряжением 220 кВ составляет 4 000 метров.

Информация о протяженности реконструируемого кабельного участка может быть уточнена на последующей стадии проектирования.

Реконструируемая кабельно-воздушная линия напряжением 220 кВ частично трассируется по территории объектов природного комплекса Северо-Восточного административного округа города Москвы:

- № 80 «Бульвар вдоль ул. Декабристов»;
- № 83а «Бульвар вдоль Каргопольской улицы, владение 4–14»;
- № 94 «Долина р. Лихоборки между Алтуфьевским шоссе и Окружной железной дорогой».

Изменение и установление границ объектов природного комплекса города Москвы, особо охраняемой природной территории проектными решениями не предусматриваются.

Реализация планировочных решений потребует введения ограничений по использованию участков землепользователей, в границах которых проходит реконструируемая кабельно-воздушная линия напряжением 220 кВ.

Освобождение территории от существующих объектов капитального строительства и изъятие земельных участков в целях реализации планировочных решений не требуются.

После окончания строительных работ будет выполнено благоустройство и озеленение территории.

Основные планировочные характеристики проекта планировки территории линейного объекта

№ п/п	Перечень основных планировочных характеристик	Содержание планировочных характеристик
1	2	3
1	Основание подготовки проекта планировки территории	1. Закон города Москвы от 5 мая 2010 г. № 17 «О Генеральном плане города Москвы». 2. Распоряжение Москомархитектуры от 25 июня 2024 г. № 1283 «О подготовке проекта планировки территории линейного объекта – кабельно-воздушная линия напряжением 220 кВ «Бескудниково-Бутырки № 3» на участке от электрической подстанции «Бескудниково» до Сигнального проезда»

№ п/п	Перечень основных планировочных характеристик	Содержание планировочных характеристик
1	2	3
2	Перечень проектов планировки территории, выполненных на прилегающую территорию	1. Постановление Правительства Москвы от 8 июля 2016 г. № 407-ПП «Об утверждении проекта планировки территории транспортно-пересадочного узла «Владыкино». 2. Постановление Правительства Москвы от 22 марта 2018 г. № 214-ПП «Об утверждении проекта планировки территории линейного объекта участка улично-дорожной сети – участок Северо-Восточной хорды от железнодорожных путей Октябрьского направления Московской железной дороги до железнодорожных путей Ярославского направления Московской железной дороги». 3. Постановление Правительства Москвы от 23 мая 2022 г. № 877-ПП «Об утверждении проекта планировки территории линейного объекта – реконструкция кабельной линии 220 кВ «Владыкино-Бескудниково I, II»
3	Вид работ	Реконструкция
4	Планировочные показатели линейного объекта:	
4.1	Протяженность реконструируемого участка кабельно-воздушной линии напряжением 220 кВ (информация о протяженности реконструируемого кабельного участка может быть уточнена на последующей стадии проектирования)	4 000 м
5	Изменения границ природных и озелененных территорий, особо охраняемых природных территорий	Не требуются
6	Ограничения использования земельных участков, иные обременения в существующих границах участков землепользователей	Требуются (чертеж межевания территории)

2.2. Перечень субъектов Российской Федерации, перечень муниципальных районов, городских округов в составе субъектов Российской Федерации, перечень поселений, населенных пунктов, внутригородских территорий городов федерального значения, на территориях которых устанавливаются зоны планируемого размещения линейных объектов

Зона планируемого размещения линейного объекта расположена в границах района Отрадное города Москвы.

2.3. Перечень координат характерных точек границ зон планируемого размещения линейных объектов

№ точки	Координаты точки (система координат, используемая для ведения Единого государственного реестра недвижимости (МСК-77))	
	X	Y
1	2	3
1	23108.336	6029.913
2	23141.960	6029.745
3	23153.260	6060.271
4	23167.744	6069.337

№ точки	Координаты точки (система координат, используемая для ведения Единого государственного реестра недвижимости (МСК-77))	
	X	Y
1	2	3
5	23175.906	6073.912
6	23176.418	6075.226
7	23179.132	6074.170
8	23179.785	6074.177

№ точки	Координаты точки (система координат, используемая для ведения Единого государственного реестра недвижимости (МСК-77))	
	X	Y
1	2	3
9	23180.577	6076.170
10	23185.625	6074.240
11	23191.463	6074.304
12	23222.798	6067.962
13	23224.375	6071.485
14	23226.802	6074.660
15	23229.156	6079.800
16	23236.350	6097.440
17	23244.697	6126.166
18	23251.827	6123.475
19	23255.617	6134.995
20	23250.337	6137.044
21	23255.337	6150.635
22	23270.060	6151.851
23	23280.467	6179.463
24	23272.753	6182.619
25	23266.385	6166.366
26	23254.247	6166.507
27	23244.178	6141.220
28	23235.306	6116.762
29	23226.013	6091.978
30	23222.854	6083.684
31	23220.525	6075.877
32	23215.390	6075.995

№ точки	Координаты точки (система координат, используемая для ведения Единого государственного реестра недвижимости (МСК-77))	
	X	Y
1	2	3
33	23201.106	6079.923
34	23178.753	6086.114
35	23150.146	6067.372
36	23137.354	6037.738
37	23109.245	6037.861
38	23085.936	6040.526
39	23068.307	6044.573
40	23048.125	6051.267
41	22985.980	6075.500
42	22952.020	6087.814
43	22939.839	6090.958
44	22927.490	6093.600
45	22915.430	6095.702
46	22883.809	6098.066
47	22881.942	6098.202
48	22876.799	6098.039
49	22866.487	6088.291
50	22847.527	6056.092
51	22834.023	6045.224
52	22828.104	6039.673
53	22818.432	6030.028
54	22814.317	6025.628
55	22803.589	6013.601
56	22792.141	5999.347

№ точки	Координаты точки (система координат, используемая для ведения Единого государственного реестра недвижимости (МСК-77))	
	X	Y
1	2	3
57	22784.430	5988.875
58	22778.588	5980.381
59	22774.567	5974.224
60	22760.248	5951.031
61	22756.384	5944.432
62	22752.520	5937.385
63	22744.544	5921.504
64	22742.027	5915.640
65	22739.674	5907.915
66	22727.654	5873.623
67	22725.865	5869.477
68	22709.258	5848.853
69	22683.529	5819.398
70	22671.941	5804.609
71	22669.084	5796.077
72	22640.186	5756.875
73	22626.373	5759.347
74	22615.907	5746.931
75	22607.576	5753.499
76	22571.003	5785.244
77	22550.057	5791.010
78	22527.453	5789.479
79	22499.646	5779.341
80	22474.601	5768.928

№ точки	Координаты точки (система координат, используемая для ведения Единого государственного реестра недвижимости (МСК-77))	
	X	Y
1	2	3
81	22436.990	5747.315
82	22404.957	5726.914
83	22376.299	5712.228
84	22373.323	5707.757
85	22363.660	5702.550
86	22327.853	5702.615
87	22324.781	5713.977
88	22265.210	5714.620
89	22160.428	5712.822
90	22104.917	5713.984
91	22104.250	5711.720
92	22077.351	5710.327
93	22031.895	5703.812
94	22028.547	5701.277
95	22003.328	5701.351
96	21989.135	5718.546
97	21989.082	5729.178
98	21987.383	5734.414
99	21975.369	5747.974
100	21948.457	5753.833
101	21936.822	5754.105
102	21931.709	5752.300
103	21898.407	5752.137
104	21894.825	5750.082

№ точки	Координаты точки (система координат, используемая для ведения Единого государственного реестра недвижимости (МСК-77))	
	X	Y
1	2	3
105	21895.250	5742.818
106	21872.919	5741.492
107	21872.608	5750.507
108	21872.277	5756.623
109	21872.536	5759.350
110	21816.134	5760.120
111	21793.746	5764.748
112	21767.368	5763.952
113	21755.506	5763.043
114	21750.081	5762.788
115	21750.263	5765.883
116	21745.722	5766.478
117	21732.655	5770.108
118	21729.176	5770.212
119	21676.498	5773.310
120	21581.232	5763.532
121	21542.146	5759.323
122	21526.439	5758.268
123	21488.501	5761.744
124	21466.442	5762.633
125	21419.347	5764.077
126	21352.805	5772.764
127	21338.690	5772.145
128	21333.632	5775.801

№ точки	Координаты точки (система координат, используемая для ведения Единого государственного реестра недвижимости (МСК-77))	
	X	Y
1	2	3
129	21317.776	5776.216
130	21313.000	5773.149
131	21292.189	5773.561
132	21244.784	5773.477
133	21236.042	5772.413
134	21214.950	5768.769
135	21189.348	5763.979
136	21161.170	5758.966
137	21142.843	5755.441
138	21136.242	5754.264
139	21126.725	5747.546
140	21126.190	5745.088
141	21123.495	5744.326
142	21100.439	5746.583
143	21090.878	5745.086
144	21081.278	5743.462
145	21072.005	5745.623
146	21039.916	5739.636
147	21035.594	5726.170
148	21025.916	5727.652
149	21008.612	5728.367
150	20999.413	5728.293
151	20928.863	5726.888
152	20892.866	5726.324

№ точки	Координаты точки (система координат, используемая для ведения Единого государственного реестра недвижимости (МСК-77))	
	X	Y
1	2	3
153	20888.711	5727.011
154	20876.231	5729.112
155	20857.765	5732.208
156	20819.728	5741.315
157	20799.362	5747.776
158	20788.769	5752.220
159	20753.150	5784.605
160	20749.704	5788.005
161	20745.783	5791.811
162	20738.912	5797.479
163	20732.417	5801.031
164	20730.557	5801.693
165	20727.075	5801.690
166	20717.459	5794.330
167	20715.222	5790.594
168	20702.839	5800.053
169	20597.944	5881.620
170	20546.613	5908.227
171	20523.049	5923.043
172	20511.795	5928.805
173	20505.129	5929.320
174	20486.673	5922.208
175	20461.003	5911.279
176	20436.379	5899.849

№ точки	Координаты точки (система координат, используемая для ведения Единого государственного реестра недвижимости (МСК-77))	
	X	Y
1	2	3
177	20413.870	5887.837
178	20381.901	5885.166
179	20345.199	5879.526
180	20344.670	5885.610
181	20343.793	5889.870
182	20338.353	5894.145
183	20310.130	5893.610
184	20304.120	5887.040
185	20303.437	5879.898
186	20283.420	5876.560
187	20284.909	5868.138
188	20281.927	5868.138
189	20218.814	5869.165
190	20196.501	5867.147
191	20193.580	5865.023
192	20192.914	5854.099
193	20199.004	5854.570
194	20199.380	5861.382
195	20219.505	5863.172
196	20282.618	5862.178
197	20284.036	5862.394
198	20285.431	5856.910
199	20287.026	5856.159
200	20288.740	5846.460

№ точки	Координаты точки (система координат, используемая для ведения Единого государственного реестра недвижимости (МСК-77))	
	X	Y
1	2	3
201	20347.000	5858.820
202	20346.151	5868.577
203	20353.088	5872.896
204	20365.901	5875.754
205	20369.027	5876.449
206	20379.033	5878.105
207	20384.279	5876.740
208	20396.972	5879.320
209	20417.079	5883.895
210	20439.830	5892.632
211	20447.617	5897.066
212	20478.611	5910.294
213	20500.099	5918.818
214	20507.142	5921.141
215	20515.596	5919.247
216	20573.563	5886.702
217	20580.013	5882.919
218	20594.780	5877.121
219	20593.931	5874.583
220	20697.943	5793.726
221	20707.797	5783.105
222	20717.543	5772.456
223	20726.235	5779.960
224	20734.540	5773.450

№ точки	Координаты точки (система координат, используемая для ведения Единого государственного реестра недвижимости (МСК-77))	
	X	Y
1	2	3
225	20738.460	5778.340
226	20739.770	5777.310
227	20744.040	5782.750
228	20766.479	5759.261
229	20784.405	5743.995
230	20796.434	5740.329
231	20817.447	5733.646
232	20856.034	5724.396
233	20891.924	5718.373
234	20906.884	5718.469
235	20941.041	5719.186
236	21007.529	5721.231
237	21042.594	5717.937
238	21046.074	5732.647
239	21050.545	5733.398
240	21050.406	5733.591
241	21070.331	5738.383
242	21081.003	5734.806
243	21106.652	5740.040
244	21120.511	5737.486
245	21128.157	5738.718
246	21140.584	5746.942
247	21190.767	5756.106
248	21216.339	5760.890

№ точки	Координаты точки (система координат, используемая для ведения Единого государственного реестра недвижимости (МСК-77))	
	X	Y
1	2	3
249	21236.927	5764.447
250	21245.633	5765.466
251	21310.624	5764.243
252	21317.843	5762.003
253	21332.594	5761.578
254	21338.594	5764.145
255	21349.703	5762.457
256	21419.140	5754.691
257	21441.552	5754.526
258	21500.756	5750.465
259	21526.766	5750.255
260	21542.817	5751.351
261	21581.232	5753.532
262	21676.475	5763.781
263	21728.936	5762.216
264	21749.944	5757.764
265	21778.342	5757.590
266	21812.626	5749.951
267	21826.399	5750.327
268	21866.329	5748.630
269	21868.514	5736.066
270	21898.834	5738.186
271	21900.074	5745.395
272	21931.820	5744.538

№ точки	Координаты точки (система координат, используемая для ведения Единого государственного реестра недвижимости (МСК-77))	
	X	Y
1	2	3
273	21937.248	5742.779
274	21947.281	5742.439
275	21968.526	5739.604
276	21976.716	5732.553
277	21978.554	5732.528
278	21978.394	5725.190
279	21981.163	5713.033
280	22001.128	5693.300
281	22031.922	5695.451
282	22106.973	5704.845
283	22171.363	5704.673
284	22282.426	5704.341
285	22314.510	5705.473
286	22321.597	5695.101
287	22359.970	5696.340
288	22364.879	5694.100
289	22378.158	5701.274
290	22437.774	5736.828
291	22443.258	5740.164
292	22467.940	5754.754
293	22479.951	5760.921
294	22482.177	5761.978
295	22490.359	5765.851
296	22502.471	5771.054

№ точки	Координаты точки (система координат, используемая для ведения Единого государственного реестра недвижимости (МСК-77))	
	X	Y
1	2	3
297	22528.995	5777.727
298	22546.116	5778.811
299	22570.949	5773.393
300	22602.422	5747.484
301	22616.015	5736.633
302	22628.824	5750.473
303	22644.427	5747.989
304	22672.088	5781.262
305	22671.930	5782.579
306	22679.754	5791.523
307	22679.900	5801.706
308	22696.033	5817.883
309	22718.503	5844.235
310	22732.404	5862.438
311	22740.456	5883.075
312	22743.551	5892.020
313	22749.192	5913.281

№ точки	Координаты точки (система координат, используемая для ведения Единого государственного реестра недвижимости (МСК-77))	
	X	Y
1	2	3
314	22759.570	5933.604
315	22763.317	5940.440
316	22767.064	5946.843
317	22781.291	5969.890
318	22790.904	5984.175
319	22798.488	5994.477
320	22809.691	6008.427
321	22813.839	6013.154
322	22839.361	6038.332
323	22856.098	6053.185
324	22872.838	6083.286
325	22883.230	6090.087
326	22937.930	6083.189
327	22973.067	6071.753
328	23045.318	6043.775
329	23065.969	6036.920
330	23084.365	6032.679

2.4. Перечень координат характерных точек границ зон планируемого размещения линейных объектов, подлежащих реконструкции в связи с изменением их местоположения

Перечень координат характерных точек границ зон планируемого размещения линейных объектов, подлежащих реконструкции в связи с изменением их местоположения, не приводится в связи с отсутствием изменений данных границ.

2.5. Предельные параметры разрешенного строительства, реконструкции объектов капитального строительства, входящих в состав линейных объектов в границах зон их планируемого размещения

Предельные параметры разрешенного строительства, реконструкции объектов капитального строительства, входящих в состав линейных объектов в границах зон их планируемого размещения, не приводятся в связи с отсутствием данных объектов.

2.6. Мероприятия по защите сохраняемых объектов капитального строительства (зданий, строений, сооружений, объектов, строительство которых не завершено), существующих и строящихся на момент подготовки проекта планировки территории, а также объектов капитального строительства, планируемых к строительству в соответствии с утвержденной ранее документацией

по планировке территории, от возможного негативного воздействия в связи с размещением линейных объектов

Мероприятия по защите сохраняемых объектов капитального строительства (зданий, строений, сооружений, объектов, строительство которых не завершено), существующих и строящихся на момент подготовки проекта планировки территории, а также объектов капитального строительства, планируемых к строительству в соответствии с утвержденной ранее документацией по планировке территории, от возможного негативного воздействия в связи с размещением линейных объектов должны быть предусмотрены на следующих стадиях проектирования.

2.7. Мероприятия по сохранению объектов культурного наследия от возможного негативного воздействия в связи с размещением линейных объектов

При разработке проектной документации на производство работ в границах территорий объектов культурного наследия, а также на земельных участках, непосредственно прилегающих к земельным участкам в границах территорий объектов культурного наследия, необходимо предусмотреть разработку раздела об обеспечении сохранности объектов культурного наследия, а также соблюдение требований законодательства в области государственной охраны объектов культурного наследия.

В границах проектируемой территории частично расположена зона регулирования застройки № 28, границы которой утверждены распоряжением Департамента культурного наследия города Москвы от 18 ноября 2020 г. № 791 «О направлении информации в отношении границ зон регулирования застройки № 11, 27, 28, 29, 30, 31, 32, 33, 34, 35, 36, 37, 38, 39, 40, 41, 42, 44, утвержденных постановлением Правительства Москвы от 28 декабря 1999 г. № 1215, для внесения сведений в Единый государственный реестр недвижимости».

На земельном участке, непосредственно связанном с земельным участком в границах подготовки проекта планировки линейного объекта, расположен объект культурного наследия регионального значения «Московская Окружная железная дорога, 1903–1908 гг., архитектор А.Н.По-

меранцев, инженеры Л.Д.Проскураков, С.Д.Карейша, П.Я.Каменцев, П.И.Рашевский. Станция «Владыкино», 1903–1908 гг. архитектор А.Н.Померанцев, инженеры С.Д.Карейша, Л.Д.Проскураков», 1903–1908 гг.

В соответствии с пунктом 3 статьи 33 Закона города Москвы от 14 июля 2000 г. № 26 «Об охране и использовании недвижимых памятников истории и культуры» на недвижимых памятниках истории и культуры и их территориях запрещаются следующие виды производственно-строительных работ: капитальное строительство, реконструкция, прокладка инженерных и дорожных сетей, превышающая функциональные нужды памятника.

Проектирование и проведение земляных, строительных, мелиоративных, хозяйственных и иных работ на проектируемой территории должны осуществляться по результатам государственной историко-культурной экспертизы земельных участков, подлежащих воздействию указанных работ, проводимой в установленном порядке путем археологической разведки, с оформлением научного отчета о проведенных археологических работах на исследуемой территории в соответствии с требованиями, установленными статьями 5.1, 28, 30, 31, 32, 33, 36, 40, 45 Федерального закона от 25 июня 2002 г. № 73-ФЗ «Об объектах культурного наследия (памятниках истории и культуры) народов Российской Федерации», к осуществлению деятельности в границах земельных участков, непосредственно связанных с земельными участками в границах территории объекта культурного наследия.

2.8. Мероприятия по охране окружающей среды

Перечень мероприятий по охране окружающей среды определяется на последующих стадиях проектирования.

2.9. Мероприятия по защите территории от чрезвычайных ситуаций природного и техногенного характера, в том числе по обеспечению пожарной безопасности и гражданской обороны

Мероприятия по обеспечению гражданской обороны проектом планировки территории линейного объекта не предусмотрены.

2.10. Перечень зон планируемого размещения линейных объектов к чертежу границ зон планируемого размещения линейных объектов

№ зоны на чертеже	Назначение зоны планируемого размещения	Наименование объекта	Характеристики объекта	
			Площадь, кв. м	Протяженность, м
1	2	3	4	5
1	Зона планируемого размещения линейного объекта инженерной инфраструктуры	Кабельно-воздушная линия напряжением 220 кВ	32 200	4 000

2.11. Перечень зон планируемого размещения линейных объектов, подлежащих реконструкции в связи с изменением их местоположения, к чертежу границ зон планируемого размещения линейных объектов, подлежащих реконструкции в связи с изменением их местоположения

Чертеж границ зон планируемого размещения линейных объектов, подлежащих реконструкции в связи с изменением их местоположения, не приводится в связи с отсутствием изменений данных границ.

2.12. Перечень мероприятий по реализации проекта планировки территории и последовательность их выполнения

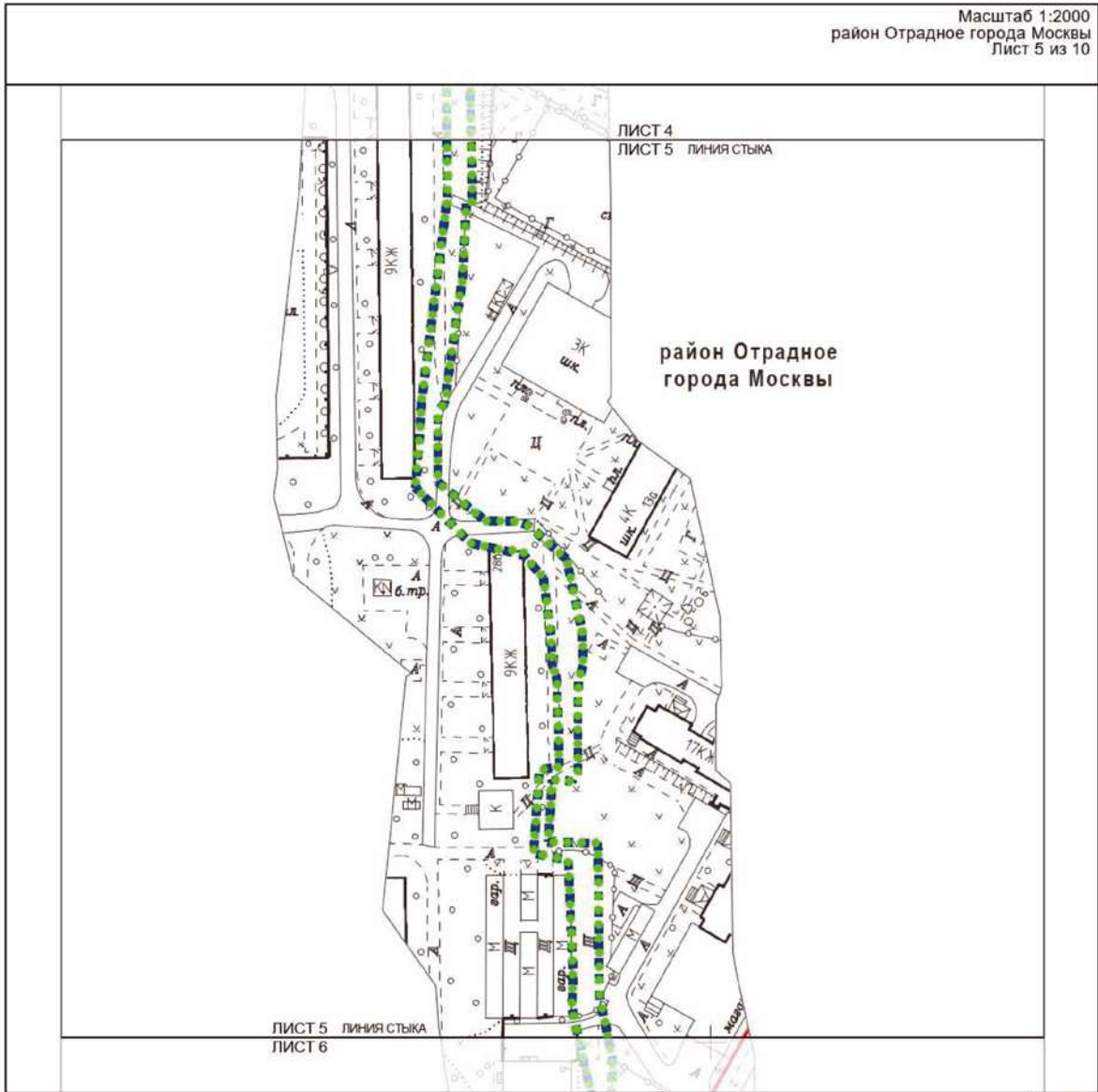
Мероприятия, предусмотренные проектом планировки территории линейного объекта, планируются к реализации в один этап.

Для реализации планировочных решений требуется выполнение следующих мероприятий:

1. Инженерная подготовка территории строительной площадки.
2. Сохранение с обеспечением эксплуатационной надежности, реконструкция существующих инженерных коммуникаций, попадающих в зону проведения работ, либо переустройство таких коммуникаций.
3. Реконструкция кабельно-воздушной линии напряжением 220 кВ.
4. Благоустройство территории.

3. Проект межевания территории

3.1. Графическая часть



УСЛОВНЫЕ ОБОЗНАЧЕНИЯ:

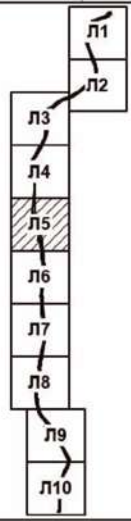
ГРАНИЦЫ:

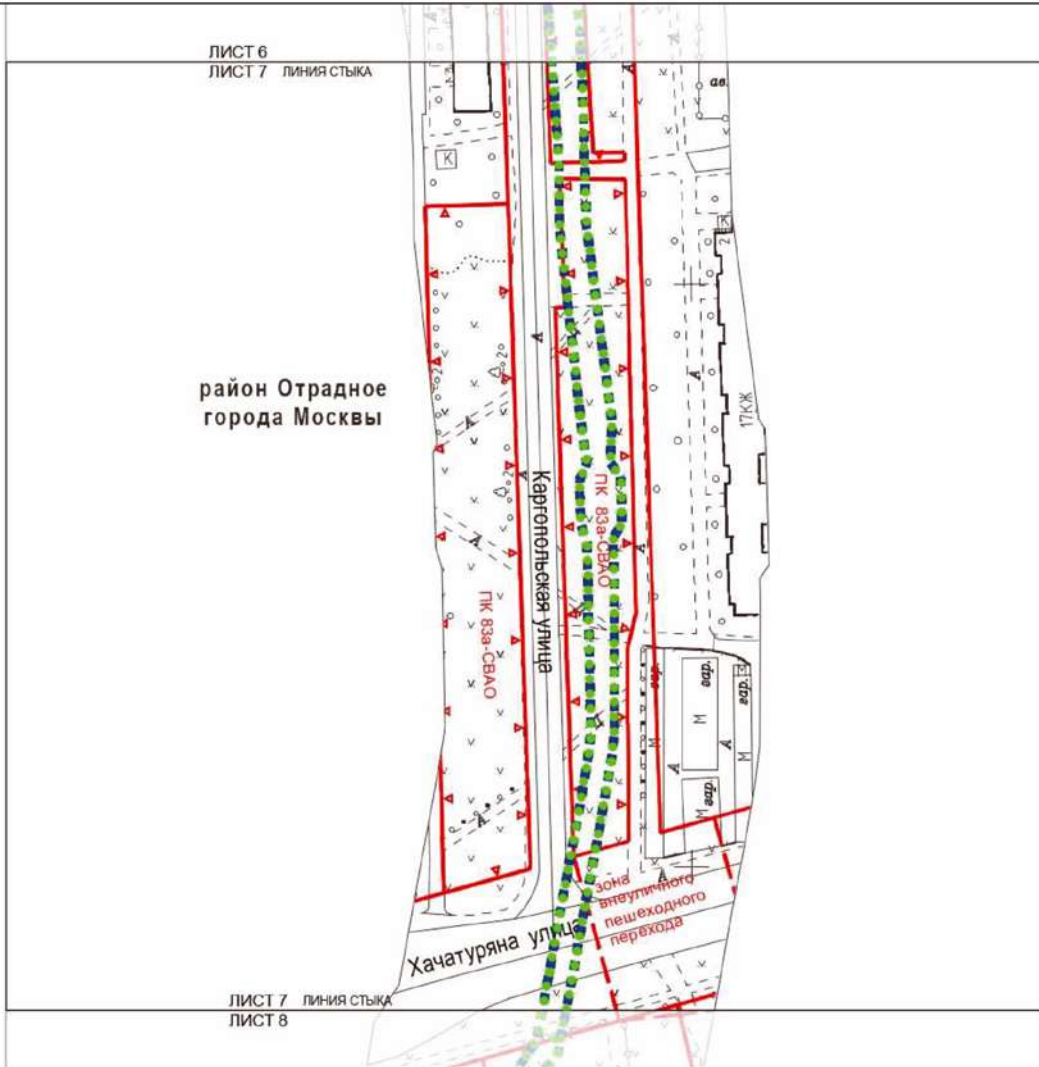
■■■■■■■■■■ подготовка проекта планировки территории

ЛИНИИ ГРАДОСТРОИТЕЛЬНОГО РЕГУЛИРОВАНИЯ:

СУЩЕСТВУЮЩИЕ:

— красные линии улично-дорожной сети







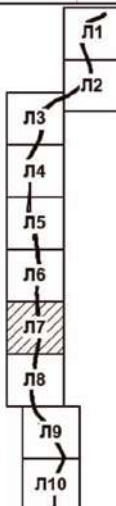
УСЛОВНЫЕ ОБОЗНАЧЕНИЯ:

ГРАНИЦЫ:

■ ■ ■ ■ ■ подготовки проекта планировки территории

**ЛИНИИ ГРАДОСТРОИТЕЛЬНОГО РЕГУЛИРОВАНИЯ:
СУЩЕСТВУЮЩИЕ:**

-  красная — красные линии улично-дорожной сети
-  ПК — границы объектов природного комплекса города Москвы
-  — границы зон внеуличных пешеходных переходов



3.2. Пояснительная записка

3.2.1. Перечень образуемых и (или) изменяемых земельных участков к чертежу межевания территории

Перечень образуемых и (или) изменяемых земельных участков к чертежу межевания территории не приводится в связи с отсутствием образуемых и (или) изменяемых земельных участков.

3.2.2. Перечень существующих земельных участков, предлагаемых проектом межевания территории к изъятию для размещения линейных объектов

Перечень существующих земельных участков, предлагаемых проектом межевания территории к изъятию для размещения линейных объектов, не приводится в связи с отсутствием предлагаемых к изъятию земельных участков.

3.2.3. Перечень земельных участков, в отношении которых проектом межевания территории предлагается установление сервитута или публичного сервитута для размещения линейных объектов

Перечень кадастровых номеров существующих земельных участков, в отношении которых предполагается установление сервитута, их адреса или описание местоположения	Перечень и адреса объектов недвижимого имущества
Часть земельного участка с кадастровым номером 77:02:0008002:113 (город Москва, улица Декабристов, дом 2, корпус 1)	-
Часть земельного участка с кадастровым номером 77:02:0007001:7667 (город Москва, Высоковольтный проезд, земельный участок 1/39)	-
Часть земельного участка с кадастровым номером 77:02:0007001:13 (город Москва, Высоковольтный проезд, дом 1а)	-
Часть земельного участка с кадастровым номером 77:02:0007001:126 (город Москва, улица Римского-Корсакова, владение 1А)	-
Часть земельного участка с кадастровым номером 77:02:0008001:79 (город Москва, улица Римского-Корсакова, дом 2)	-
Часть земельного участка с кадастровым номером 77:02:0009002:4237 (город Москва, улица Милашенкова, дом 19А, Сигнальный проезд, владение 11, опора № 1)	-
Часть земельного участка с кадастровым номером 77:02:0009001:28 (город Москва, улица Хачатуряна, владение 6, корпус 3)	-
Часть земельного участка с кадастровым номером 77:02:0009002:5354 (город Москва, Сигнальный проезд, земельный участок 13Б)	-
Часть земельного участка с кадастровым номером 77:02:0009002:5457 (город Москва, Сигнальный проезд, земельный участок 13/1)	-
Часть земельного участка с кадастровым номером 77:02:0009002:101 (город Москва, Сигнальный проезд, владение 13)	-
Часть земельного участка с кадастровым номером 77:02:0009002:151 (город Москва, Сигнальный проезд, владение 13)	-
Часть земельного участка с кадастровым номером 77:02:0009002:88 (город Москва, Сигнальный проезд)	-
Часть земельного участка с кадастровым номером 77:02:0009002:66 (город Москва, Сигнальный проезд, владение 9а, строение 1, 2, 3, 4)	-
Часть земельного участка с кадастровым номером 77:02:0009002:9 (город Москва, Сигнальный проезд)	-
Часть земельного участка с кадастровым номером 77:02:0009005:2 (город Москва, Сигнальный проезд, владение 8)	-
Часть земельного участка с кадастровым номером 77:02:0007001:144 (город Москва, Высоковольтный проезд)	-
Часть земельного участка с кадастровым номером 77:02:0007001:88 (город Москва, улица Римского-Корсакова, владение 5)	-
Часть земельного участка с кадастровым номером 77:02:0007001:190 (город Москва, улица Римского-Корсакова, владение 5)	-

Перечень кадастровых номеров существующих земельных участков, в отношении которых предполагается установление сервитута, их адреса или описание местоположения	Перечень и адреса объектов недвижимого имущества
Часть земельного участка с кадастровым номером 77:02:0007001:149 (город Москва, улица Римского-Корсакова)	-
Часть земельного участка с кадастровым номером 77:02:0007001:106 (город Москва, улица Римского-Корсакова, владение 5)	-
Часть земельного участка с кадастровым номером 77:02:0007001:89 (город Москва, улица Римского-Корсакова, владение 5)	-
Часть земельного участка с кадастровым номером 77:02:0007001:60 (город Москва, улица Римского-Корсакова, владение 3)	-
Часть земельного участка с кадастровым номером 77:02:0007001:149 (город Москва, улица Римского-Корсакова)	-
Часть земельного участка с кадастровым номером 77:02:0008001:201 (город Москва, улица Римского-Корсакова)	-
Часть земельного участка с кадастровым номером 77:02:0008001:197 (город Москва, улица Декабристов)	-
Часть земельного участка с кадастровым номером 77:02:0008002:148 (город Москва, Каргопольская улица)	-
Часть земельного участка с кадастровым номером 77:02:0008005:139 (город Москва, Каргопольская улица)	-
Часть земельного участка с кадастровым номером 77:02:0008005:136 (город Москва, улица Хачатуряна)	-
Часть земельного участка с кадастровым номером 77:02:0008002:147 (город Москва, улица Хачатуряна)	-
Часть земельного участка с кадастровым номером 77:02:0009001:74 (город Москва, улица Хачатуряна)	-
Часть земельного участка с кадастровым номером 77:02:0009001:5467 (город Москва, Сигнальный проезд (парк «Долина реки Лихоборки»)	-
Часть земельного участка с кадастровым номером 77:02:0009002:92 (город Москва, Сигнальный проезд, владение 9-11)	-
Часть земельного участка с кадастровым номером 77:02:0009002:120 (город Москва, Сигнальный проезд)	-
Часть земельного участка с кадастровым номером 77:02:0009005:31 (город Москва, Сигнальный проезд)	-
Часть земельного участка с кадастровым номером 77:02:0008002:24 (город Москва, Каргопольская улица, владение 11, корпус 1)	-

3.2.4. Перечень координат характерных точек образуемых и (или) изменяемых земельных участков

Перечень координат характерных точек образуемых и (или) изменяемых земельных участков не приводится в связи с отсутствием образуемых и (или) изменяемых земельных участков.

3.2.5. Сведения о границах территории, применительно к которой осуществляется подготовка проекта межевания

№ точки	Координаты точки (система координат, используемая для ведения Единого государственного реестра недвижимости (МСК-77))	
	X	Y
1	2	3
1	23108.336	6029.913
2	23141.960	6029.745
3	23153.260	6060.271
4	23167.744	6069.337
5	23176.311	6074.139
6	23191.463	6074.304
7	23222.798	6067.962
8	23224.375	6071.485
9	23226.802	6074.660
10	23229.156	6079.800
11	23236.350	6097.440
12	23244.697	6126.166
13	23251.827	6123.475
14	23255.617	6134.995
15	23250.337	6137.044
16	23255.337	6150.635
17	23270.060	6151.851
18	23280.467	6179.463
19	23272.753	6182.619
20	23271.269	6179.255
21	23266.385	6166.366
22	23254.247	6166.507
23	23244.178	6141.220

№ точки	Координаты точки (система координат, используемая для ведения Единого государственного реестра недвижимости (МСК-77))	
	X	Y
1	2	3
24	23235.306	6116.762
25	23226.013	6091.978
26	23222.854	6083.684
27	23220.525	6075.877
28	23215.390	6075.995
29	23201.106	6079.923
30	23178.753	6086.114
31	23150.146	6067.372
32	23137.354	6037.738
33	23109.245	6037.861
34	23085.936	6040.526
35	23068.307	6044.573
36	23048.125	6051.267
37	22985.980	6075.500
38	22952.020	6087.814
39	22939.839	6090.958
40	22927.490	6093.600
41	22915.430	6095.702
42	22883.809	6098.066
43	22881.942	6098.202
44	22876.799	6098.039
45	22866.487	6088.291
46	22847.527	6056.092

№ точки	Координаты точки (система координат, используемая для ведения Единого государственного реестра недвижимости (МСК-77))	
	X	Y
1	2	3
47	22834.023	6045.224
48	22828.104	6039.673
49	22818.432	6030.028
50	22814.317	6025.628
51	22803.589	6013.601
52	22792.141	5999.347
53	22784.430	5988.875
54	22778.588	5980.381
55	22774.567	5974.224
56	22760.248	5951.031
57	22756.384	5944.432
58	22752.520	5937.385
59	22744.544	5921.504
60	22742.027	5915.640
61	22739.674	5907.915
62	22727.654	5873.623
63	22725.865	5869.477
64	22709.258	5848.853
65	22683.529	5819.398
66	22671.941	5804.609
67	22669.084	5796.077
68	22640.186	5756.875
69	22626.373	5759.347
70	22615.907	5746.931
71	22607.576	5753.499

№ точки	Координаты точки (система координат, используемая для ведения Единого государственного реестра недвижимости (МСК-77))	
	X	Y
1	2	3
72	22571.003	5785.244
73	22550.057	5791.010
74	22527.453	5789.479
75	22499.646	5779.341
76	22474.601	5768.928
77	22436.990	5747.315
78	22404.957	5726.914
79	22376.299	5712.228
80	22373.323	5707.757
81	22363.660	5702.550
82	22327.853	5702.615
83	22324.781	5713.977
84	22265.210	5714.620
85	22160.428	5712.822
86	22104.917	5713.984
87	22104.250	5711.720
88	22077.351	5710.327
89	22031.895	5703.812
90	22028.547	5701.277
91	22003.328	5701.351
92	21989.135	5718.546
93	21989.082	5729.178
94	21987.383	5734.414
95	21975.369	5747.974
96	21948.457	5753.833

№ точки	Координаты точки (система координат, используемая для ведения Единого государственного реестра недвижимости (МСК-77))	
	X	Y
1	2	3
97	21936.822	5754.105
98	21931.709	5752.300
99	21898.407	5752.137
100	21894.825	5750.082
101	21895.250	5742.818
102	21872.919	5741.492
103	21872.608	5750.507
104	21872.277	5756.623
105	21872.536	5759.350
106	21816.134	5760.120
107	21793.746	5764.748
108	21767.368	5763.952
109	21755.506	5763.043
110	21750.081	5762.788
111	21750.263	5765.883
112	21745.722	5766.478
113	21732.655	5770.108
114	21729.176	5770.212
115	21676.498	5773.310
116	21581.232	5763.532
117	21542.146	5759.323
118	21526.439	5758.268
119	21488.501	5761.744
120	21466.442	5762.633
121	21419.347	5764.077

№ точки	Координаты точки (система координат, используемая для ведения Единого государственного реестра недвижимости (МСК-77))	
	X	Y
1	2	3
122	21352.805	5772.764
123	21338.690	5772.145
124	21333.632	5775.801
125	21317.776	5776.216
126	21313.000	5773.149
127	21292.189	5773.561
128	21244.784	5773.477
129	21236.042	5772.413
130	21214.950	5768.769
131	21189.348	5763.979
132	21161.170	5758.966
133	21142.843	5755.441
134	21136.242	5754.264
135	21126.725	5747.546
136	21126.190	5745.088
137	21123.495	5744.326
138	21100.439	5746.583
139	21090.878	5745.086
140	21081.278	5743.462
141	21072.005	5745.623
142	21039.916	5739.636
143	21035.594	5726.170
144	21025.916	5727.652
145	21008.612	5728.367
146	20999.413	5728.293

№ точки	Координаты точки (система координат, используемая для ведения Единого государственного реестра недвижимости (МСК-77))	
	X	Y
1	2	3
147	20928.863	5726.888
148	20892.866	5726.324
149	20888.711	5727.011
150	20876.231	5729.112
151	20857.765	5732.208
152	20819.728	5741.315
153	20799.362	5747.776
154	20788.769	5752.220
155	20753.150	5784.605
156	20749.704	5788.005
157	20745.783	5791.811
158	20738.912	5797.479
159	20732.417	5801.031
160	20730.557	5801.693
161	20727.075	5801.690
162	20717.459	5794.330
163	20715.222	5790.594
164	20702.839	5800.053
165	20597.944	5881.620
166	20546.613	5908.227
167	20523.049	5923.043
168	20511.795	5928.805
169	20505.129	5929.320
170	20486.673	5922.208
171	20461.003	5911.279

№ точки	Координаты точки (система координат, используемая для ведения Единого государственного реестра недвижимости (МСК-77))	
	X	Y
1	2	3
172	20436.379	5899.849
173	20413.870	5887.837
174	20381.901	5885.166
175	20345.199	5879.526
176	20344.670	5885.610
177	20343.793	5889.870
178	20338.353	5894.145
179	20310.130	5893.610
180	20304.120	5887.040
181	20303.437	5879.898
182	20283.420	5876.560
183	20284.909	5868.138
184	20281.927	5868.138
185	20218.814	5869.165
186	20196.501	5867.147
187	20193.580	5865.023
188	20192.914	5854.099
189	20199.004	5854.570
190	20199.380	5861.382
191	20219.505	5863.172
192	20282.618	5862.178
193	20284.036	5862.394
194	20285.431	5856.910
195	20287.026	5856.159
196	20288.740	5846.460

№ точки	Координаты точки (система координат, используемая для ведения Единого государственного реестра недвижимости (МСК-77))	
	X	Y
1	2	3
197	20347.000	5858.820
198	20346.151	5868.577
199	20353.088	5872.896
200	20365.901	5875.754
201	20369.027	5876.449
202	20379.033	5878.105
203	20384.279	5876.740
204	20396.972	5879.320
205	20417.079	5883.895
206	20439.830	5892.632
207	20447.617	5897.066
208	20478.611	5910.294
209	20500.099	5918.818
210	20507.142	5921.141
211	20515.596	5919.247
212	20573.563	5886.702
213	20580.013	5882.919
214	20593.931	5874.583
215	20697.943	5793.726
216	20707.797	5783.105
217	20717.543	5772.456
218	20726.235	5779.960
219	20734.540	5773.450
220	20738.460	5778.340
221	20739.770	5777.310

№ точки	Координаты точки (система координат, используемая для ведения Единого государственного реестра недвижимости (МСК-77))	
	X	Y
1	2	3
222	20744.040	5782.750
223	20766.479	5759.261
224	20784.405	5743.995
225	20796.434	5740.329
226	20817.447	5733.646
227	20856.034	5724.396
228	20891.924	5718.373
229	20906.884	5718.469
230	20941.041	5719.186
231	21007.529	5721.231
232	21042.594	5717.937
233	21046.074	5732.647
234	21050.545	5733.398
235	21050.406	5733.591
236	21070.331	5738.383
237	21081.003	5734.806
238	21106.652	5740.040
239	21120.511	5737.486
240	21128.157	5738.718
241	21140.584	5746.942
242	21190.767	5756.106
243	21216.339	5760.890
244	21236.927	5764.447
245	21245.633	5765.466
246	21310.624	5764.243

№ точки	Координаты точки (система координат, используемая для ведения Единого государственного реестра недвижимости (МСК-77))	
	X	Y
1	2	3
247	21317.843	5762.003
248	21332.594	5761.578
249	21338.594	5764.145
250	21349.703	5762.457
251	21419.140	5754.691
252	21441.552	5754.526
253	21500.756	5750.465
254	21526.766	5750.255
255	21542.817	5751.351
256	21581.232	5753.532
257	21676.475	5763.781
258	21728.936	5762.216
259	21749.944	5757.764
260	21778.342	5757.590
261	21812.626	5749.951
262	21826.399	5750.327
263	21866.329	5748.630
264	21868.514	5736.066
265	21898.834	5738.186
266	21900.074	5745.395
267	21931.820	5744.538
268	21937.248	5742.779
269	21947.281	5742.439
270	21968.526	5739.604
271	21976.716	5732.553

№ точки	Координаты точки (система координат, используемая для ведения Единого государственного реестра недвижимости (МСК-77))	
	X	Y
1	2	3
272	21981.163	5713.033
273	22001.128	5693.300
274	22031.922	5695.451
275	22106.973	5704.845
276	22171.363	5704.673
277	22282.426	5704.341
278	22314.510	5705.473
279	22321.597	5695.101
280	22359.970	5696.340
281	22364.879	5694.100
282	22378.158	5701.274
283	22437.774	5736.828
284	22443.258	5740.164
285	22467.940	5754.754
286	22479.951	5760.921
287	22482.177	5761.978
288	22490.359	5765.851
289	22502.471	5771.054
290	22528.995	5777.727
291	22546.116	5778.811
292	22570.949	5773.393
293	22602.422	5747.484
294	22616.015	5736.633
295	22628.824	5750.473
296	22644.427	5747.989

№ точки	Координаты точки (система координат, используемая для ведения Единого государственного реестра недвижимости (МСК-77))	
	X	Y
1	2	3
297	22672.088	5781.262
298	22671.930	5782.579
299	22679.754	5791.523
300	22679.900	5801.706
301	22696.033	5817.883
302	22718.503	5844.235
303	22732.404	5862.438
304	22740.456	5883.075
305	22743.551	5892.020
306	22749.192	5913.281
307	22759.570	5933.604
308	22763.317	5940.440
309	22767.064	5946.843
310	22781.291	5969.890

№ точки	Координаты точки (система координат, используемая для ведения Единого государственного реестра недвижимости (МСК-77))	
	X	Y
1	2	3
311	22790.904	5984.175
312	22798.488	5994.477
313	22809.691	6008.427
314	22813.839	6013.154
315	22839.361	6038.332
316	22856.098	6053.185
317	22872.838	6083.286
318	22883.230	6090.087
319	22937.930	6083.189
320	22973.067	6071.753
321	23045.318	6043.775
322	23065.969	6036.920
323	23084.365	6032.679
324	23108.336	6029.913

3.2.6. Вид разрешенного использования образуемых и (или) изменяемых земельных участков, предназначенных для размещения линейных объектов и объектов капитального строительства, проектируемых в составе линейного объекта, а также существующих земельных участков, занятых линейными объектами и объектами капитального строительства, входящими в состав линейных объектов, в соответствии с проектом планировки территории линейного объекта

Виды разрешенного использования образуемых и (или) изменяемых земельных участков, предназначенных для размещения линейных объектов и объектов капитального строительства, проектируемых в составе линейного объекта, а также существующих земельных участков, занятых линейными объектами и объектами капитального строительства, входящими в состав линейных объектов, в соответствии с проектом планировки территории линейного объекта не приводятся в связи с отсутствием образуемых земельных участков и отсутствием необходимости изменения видов разрешенного использования существующих земельных участков.

О внесении изменений в постановление Правительства Москвы от 28 марта 2017 г. № 120-ПП

Постановление Правительства Москвы от 12 декабря 2024 года № 2906-ПП

В соответствии с Градостроительным кодексом Российской Федерации, Законом города Москвы от 25 июня 2008 г. № 28 «Градостроительный кодекс города Москвы», постановлениями Правительства Москвы от 7 апреля 2009 г. № 270-ПП «О создании Городской комиссии по вопросам градостроительства, землепользования и застройки при Правительстве Москвы и об утверждении положений о Городской и окружной комиссиях по вопросам градостроительства, землепользования и застройки при Правительстве Москвы», от 22 марта 2022 г. № 438-ПП «О реализации положений пункта 2 статьи 7 Федерального закона от 14 марта 2022 г. № 58-ФЗ «О внесении изменений в отдельные законодательные акты Российской Федерации» **Правительство Москвы постановляет:**

1. Внести изменения в постановление Правительства Москвы от 28 марта 2017 г. № 120-ПП «Об утверждении правил землепользования и застройки города Москвы»:

1.1. Карту градостроительного зонирования «Границы территориальных зон и виды разрешенного использования земельных участков и объектов капитального строительства. Восточный административный округ города Москвы» раздела 1 книги 5 территориальной части правил землепользования и застройки приложения к постановлению дополнить изображениями территориальных зон согласно приложению 1 к настоящему постановлению.

1.2. Карту градостроительного зонирования «Границы территориальных зон, подзон территориальных зон и предельные параметры разрешенного строительства, реконструкции объектов капитального строительства. Восточный административный округ города Москвы» раздела 1 книги 5 территориальной части правил землепользования и застройки приложения к постановлению дополнить изображениями территориальных зон согласно приложению 2 к настоящему постановлению.

1.3. Раздел 2 книги 5 территориальной части правил землепользования и застройки приложения к постановлению дополнить подразделом в редакции согласно приложению 3 к настоящему постановлению.

1.4. Пункт 58 раздела 3 книги 5 территориальной части правил землепользования и застройки приложения к постановлению изложить в редакции согласно приложению 4 к настоящему постановлению.

1.5. Изображение территории 948 на карте градостроительного зонирования «Территории, в границах которых предусматривается осуществление деятельности по комплексному развитию территории» раздела 1 книги 14 территориальной части правил землепользования и застройки исключить.

1.6. В названии «Комплексное развитие территории» подраздела «Пункт 130» раздела 2 книги 14 территориальной части правил землепользования и застройки приложения к постановлению цифры «948,» исключить.

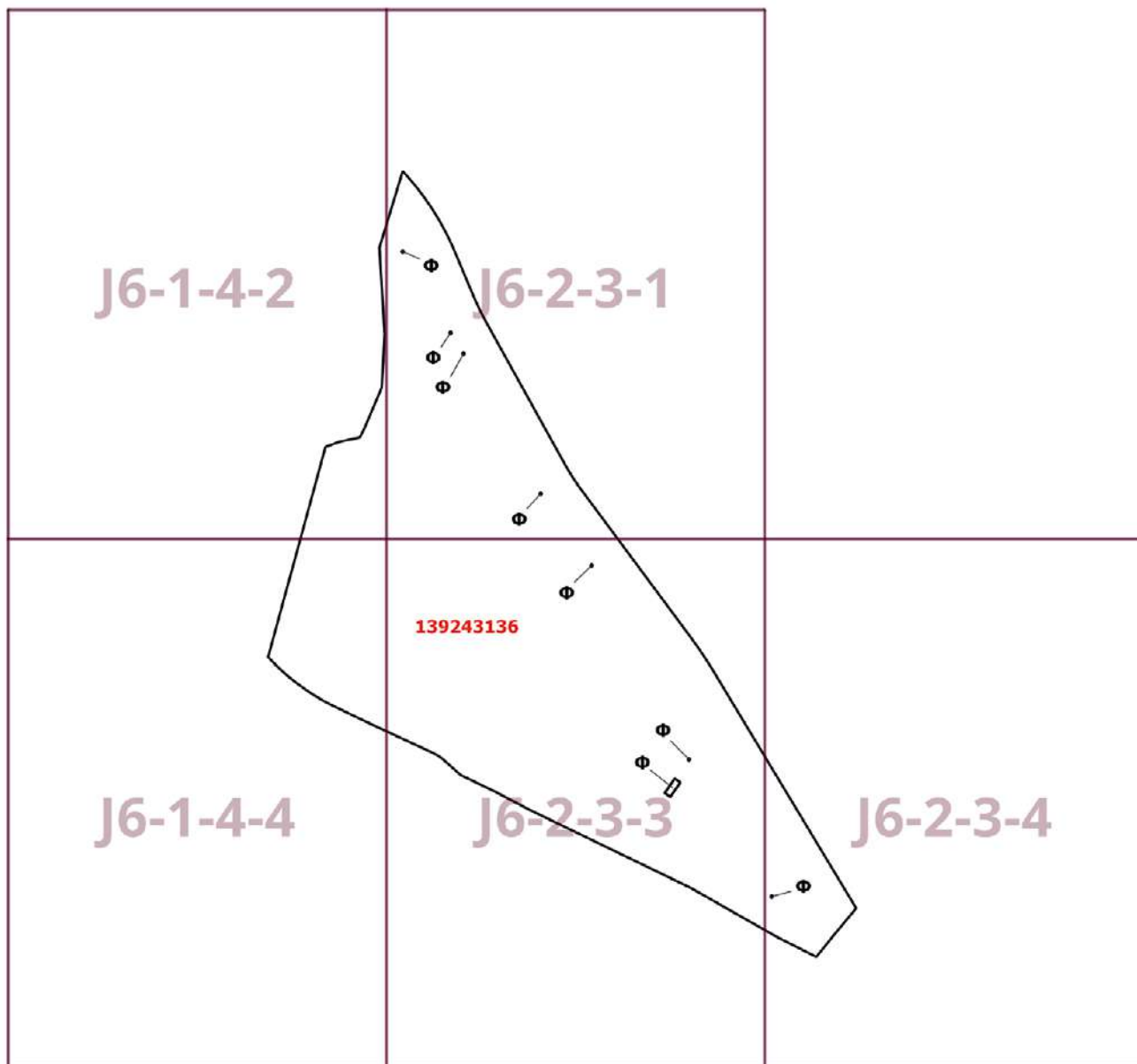
2. Контроль за выполнением настоящего постановления возложить на заместителя Мэра Москвы в Правительстве Москвы по вопросам градостроительной политики и строительства Ефимова В.В.

Мэр Москвы **С.С.Собянин**

Приложение 1
к постановлению Правительства Москвы
от 12 декабря 2024 г. № 2906-ПП

**Внесение изменений в приложение к постановлению Правительства Москвы
от 28 марта 2017 г. № 120-ПП**

Книга 5
Карта градостроительного зонирования
Границы территориальных зон и виды разрешенного использования
земельных участков и объектов капитального строительства
Восточный административный округ города Москвы



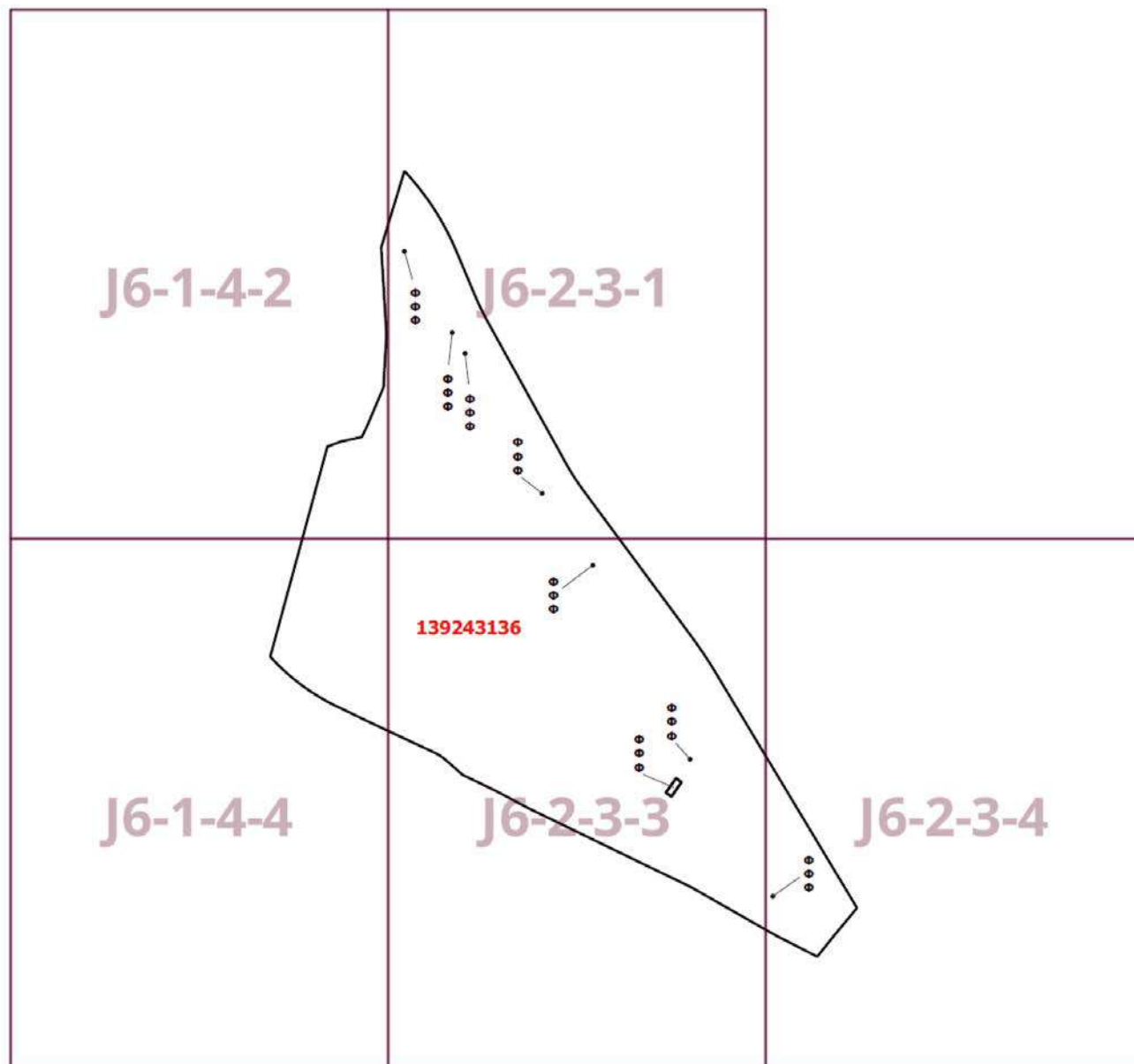
Приложение 2
к постановлению Правительства Москвы
от 12 декабря 2024 г. № 2906-ПП

Внесение изменений в приложение к постановлению Правительства Москвы
от 28 марта 2017 г. № 120-ПП

Книга 5

Карта градостроительного зонирования

Границы территориальных зон, подзон территориальных зон и предельные параметры
разрешенного строительства, реконструкции объектов капитального строительства
Восточный административный округ города Москвы



Приложение 3
к постановлению Правительства Москвы
от 12 декабря 2024 г. № 2906-ПП

**Внесение изменения в приложение к постановлению Правительства Москвы
от 28 марта 2017 г. № 120-ПП**

Книга 5
Восточный административный округ города Москвы

Пункт 620

Территориальная зона	139243136
Основные виды разрешенного использования	<p>2.7.1. Хранение автотранспорта. 3.2.2. Оказание социальной помощи населению. 3.2.3. Оказание услуг связи. 3.3. Бытовое обслуживание. 3.4.1. Амбулаторно-поликлиническое обслуживание. 3.5.1. Дошкольное, начальное и среднее общее образование. 3.5.2. Среднее и высшее профессиональное образование. 3.6.1. Объекты культурно-досуговой деятельности. 3.8.1. Государственное управление. 3.10.1. Амбулаторное ветеринарное обслуживание. 4.1. Деловое управление. 4.2. Объекты торговли (торговые центры, торгово-развлекательные центры (комплексы)). 4.4. Магазины. 4.5. Банковская и страховая деятельность. 4.6. Общественное питание. 4.8.1. Развлекательные мероприятия. 4.9. Служебные гаражи. 4.9.2. Стоянка транспортных средств. 4.10. Выставочно-ярмарочная деятельность. 5.1.2. Обеспечение занятий спортом в помещениях. 5.1.3. Площадки для занятий спортом. 5.1.4. Оборудованные площадки для занятий спортом. 5.1.5. Водный спорт. 12.0.1. Улично-дорожная сеть. 12.0.2. Благоустройство территории</p>
Условно разрешенные виды использования	
Вспомогательные виды	
Максимальный процент застройки (%)	Не установлен
Высота застройки (м)	Не установлена
Плотность застройки (тыс. кв. м/га)	Не установлена
Минимальные и (или) максимальные размеры земельных участков (га)	
Иные показатели	Общая площадь объекта – 138 001,1 кв. м

Приложение 4

к постановлению Правительства Москвы
от 12 декабря 2024 г. № 2906-ПП

Внесение изменения в приложение к постановлению Правительства Москвы от 28 марта 2017 г. № 120-ПП

Книга 5

Восточный административный округ города Москвы

№ п/п	Районы	Номер территориальной зоны	Коды видов разрешенного использования земельных участков и объектов капитального строительства
58	Косино-Ухтомский	0409013–0409022, 0409024–0409034	1.14, 1.15, 1.17, 1.18, 2.7.1, 3.1, 3.1.1, 3.1.2, 3.2.2, 3.2.3, 3.3, 3.4, 3.4.1, 3.4.2, 3.4.3, 3.5, 3.5.1, 3.5.2, 3.6, 3.6.1, 3.6.2, 3.6.3, 3.7, 3.7.1, 3.7.2, 3.8, 3.8.1, 3.8.2, 3.9, 3.9.1, 3.9.2, 3.9.3, 3.10.1, 4.1, 4.2, 4.3, 4.4, 4.5, 4.6, 4.8.1, 4.9, 4.9.1.1, 4.9.1.3, 4.9.1.4, 4.10, 5.1.1, 5.1.2, 5.1.3, 5.1.4, 5.1.5, 5.1.6, 5.4, 5.5, 6.0, 6.2.1, 6.3, 6.3.1, 6.4, 6.5, 6.6, 6.7, 6.8, 6.10, 6.11, 6.12, 7.0, 7.1, 7.2, 7.2.1, 7.2.2, 7.2.3, 7.3, 7.4, 7.5, 7.6, 8.0, 8.1, 8.3, 8.4, 9.0, 9.1, 9.3, 11.1, 11.2, 11.3, 12.0, 12.0.1, 12.0.2

Об утверждении проекта планировки территории линейного объекта – пешеходный мост над проектируемым проездом № 1439 в районе Очаково-Матвеевское города Москвы

Постановление Правительства Москвы от 12 декабря 2024 года № 2907-ПП

В соответствии с Градостроительным кодексом Российской Федерации, постановлением Правительства Российской Федерации от 12 мая 2017 г. № 564 «Об утверждении Положения о составе и содержании документации по планировке территории, предусматривающей размещение одного или нескольких линейных объектов», Законом города Москвы от 25 июня 2008 г. № 28 «Градостроительный кодекс города Москвы» **Правительство Москвы постановляет:**

1. Утвердить проект планировки территории линейного объекта – пешеходный мост над проектируемым проездом № 1439 в районе Очаково-Матвеевское города Москвы (приложение 1).

2. Присвоить объекту природного комплекса № 113а Западного административного округа города Москвы «Бульвар между Очаковским шоссе и проездом Стройкомбината (4 участка)» новое наименование «Бульвар между Очаковским шоссе и проездом Стройкомбината».

3. Изменить границы объекта природного комплекса № 113а Западного административного округа города Москвы «Бульвар между Очаковским шоссе и проездом Стройкомбината», исключив из его состава участки территории общей площадью 0,53 га, согласно приложению 2 к настоящему постановлению.

4. Изменить границы объекта природного комплекса № 114а Западного административного округа города Москвы «Бульвар на территории жилого района между Аминьевским шоссе, Киевским направлением МЖД и проездом Стройкомбината (4 участка)», исключив из его состава участок территории площадью 0,28 га, согласно приложению 3 к настоящему постановлению.

5. Изменить границы объекта природного комплекса № 114д Западного административного округа города Москвы «Озелененная территория вдоль проектируемого проезда 1439 (2 участка)», исключив из его состава участки территории общей площадью 0,21 га, согласно приложению 4 к настоящему постановлению.

6. Изменить границы объекта природного комплекса № 168д Западного административного округа города Москвы «Озелененная территория возле школы, Приречная улица, владение 1», включив в его состав участки территории общей площадью 1,07 га, согласно приложению 5 к настоящему постановлению.

7. Внести изменения в постановление Правительства Москвы от 19 января 1999 г. № 38 «О проектных предложениях по установлению границ Природного комплекса с их описанием и закреплением актами красных линий»

(в редакции постановлений Правительства Москвы от 7 октября 2021 г. № 1587-ПП, от 19 октября 2021 г. № 1633-ПП, от 14 ноября 2024 г. № 2584-ПП), изложив пункты 113а, 114а, 114д, 168д раздела «Западный АО» приложения 1 к постановлению в редакции согласно приложению 6 к настоящему постановлению.

8. Контроль за выполнением настоящего постановления возложить на заместителя Мэра Москвы в Правительстве Москвы по вопросам градостроительной политики и строительства Ефимова В.В.

Мэр Москвы **С.С.Собянин**

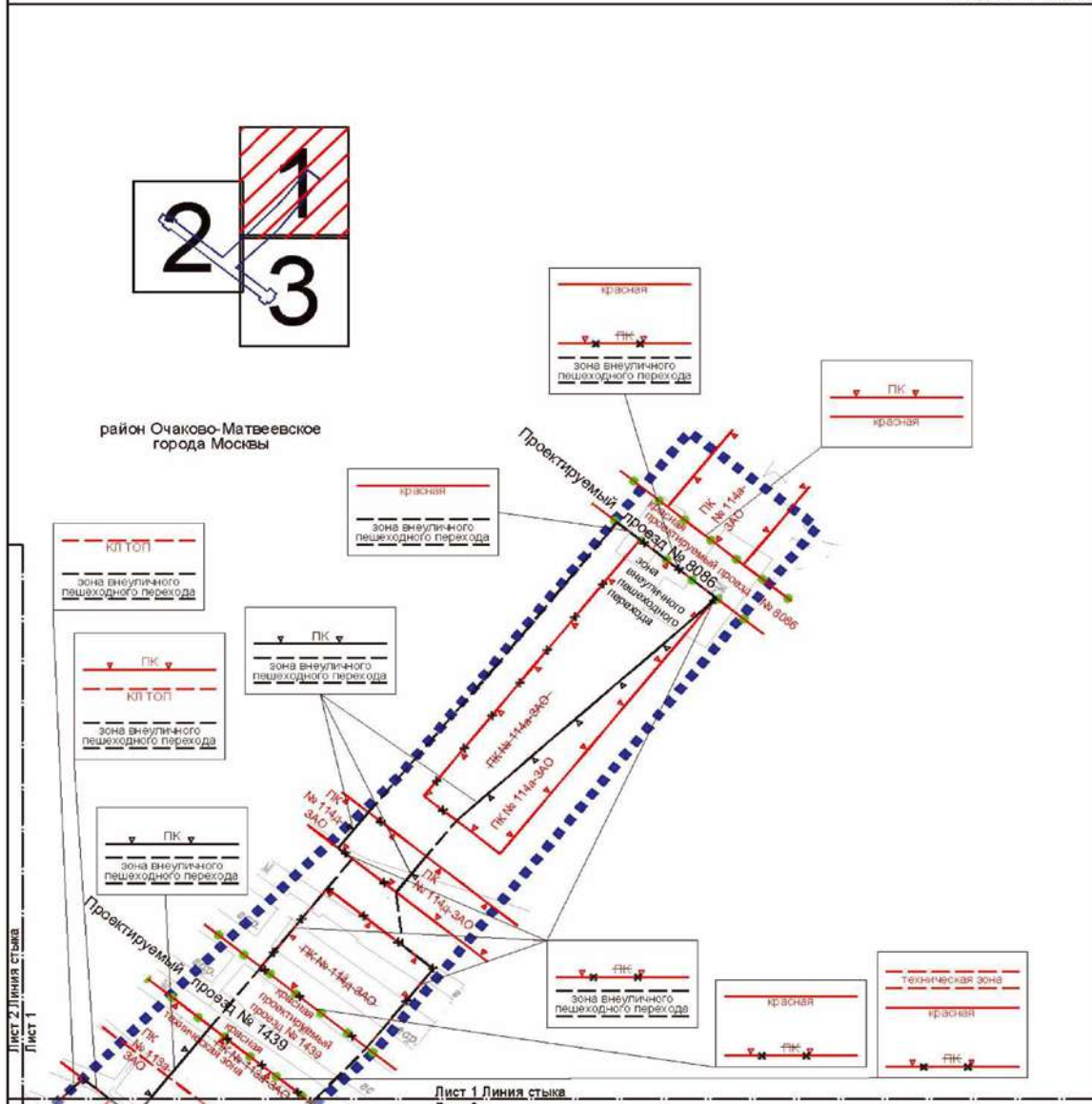
Приложение 1
к постановлению Правительства Москвы
от 12 декабря 2024 г. № 2907-ПП

Проект планировки территории линейного объекта – пешеходный мост над проектируемым проездом № 1439 в районе Очаково-Матвеевское города Москвы

1. Графическая часть

1.1. Чертеж красных линий и перечень координат характерных точек устанавливаемых красных линий
 1.1.1. Чертеж красных линий

Масштаб 1:2000
 район Очаково-Матвеевское города Москвы
 Лист 1 из 3



УСЛОВНЫЕ ОБОЗНАЧЕНИЯ:		УСТАНАВЛИВАЕМЫЕ:	
ГРАНИЦЫ:			
	подготовки проекта планировки территории		границы объектов природного комплекса города Москвы
	существующих и планируемых элементов планировочной структуры		границы зон внеуличных пешеходных переходов
ЛИНИИ ГРАДОСТРОИТЕЛЬНОГО РЕГУЛИРОВАНИЯ:			
СУЩЕСТВУЮЩИЕ:			
	красные линии улично-дорожной сети		
	красные линии территорий общего пользования		
	границы объектов природного комплекса города Москвы		
	границы технических зон инженерных коммуникаций и сооружений		
ОТМЕНЯЕМЫЕ:			
	границы объектов природного комплекса города Москвы		

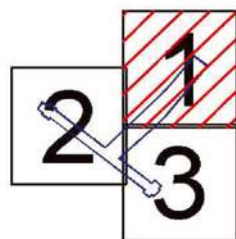
1.1.2. Перечень координат характерных точек устанавливаемых красных линий

№ точки	Координаты точки (Система координат, используемая для ведения Единого государственного реестра недвижимости (МСК-77))	
	X	Y
1	2	3
Устанавливаемые красные линии улично-дорожной сети		
1	2144.89	-2831.29
2	2146.77	-2833.64
3	2232.02	-2940.11
4	2239.58	-2949.55
5	2258.89	-2973.67
6	2266.45	-2983.11
7	2279.97	-3000.00
8	2392.42	-3140.46

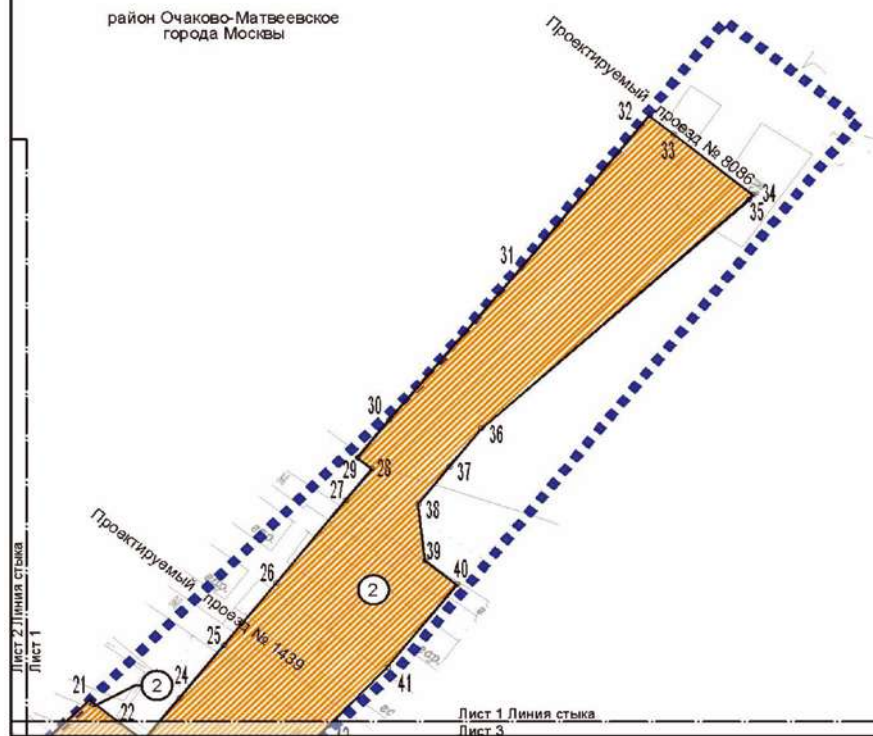
№ точки	Координаты точки (Система координат, используемая для ведения Единого государственного реестра недвижимости (МСК-77))	
	X	Y
1	2	3
9	2400.34	-3150.52
Устанавливаемые красные линии территорий общего пользования		
1	2144.89	-2831.29
2	2146.77	-2833.64
3	2232.02	-2940.11
4	2239.58	-2949.55
5	2258.89	-2973.67
6	2266.45	-2983.11

1.2. Чертеж границ зон планируемого размещения линейных объектов






Масштаб 1:2000
район Очаково-Матвеевское города Москвы
Лист 1 из 3



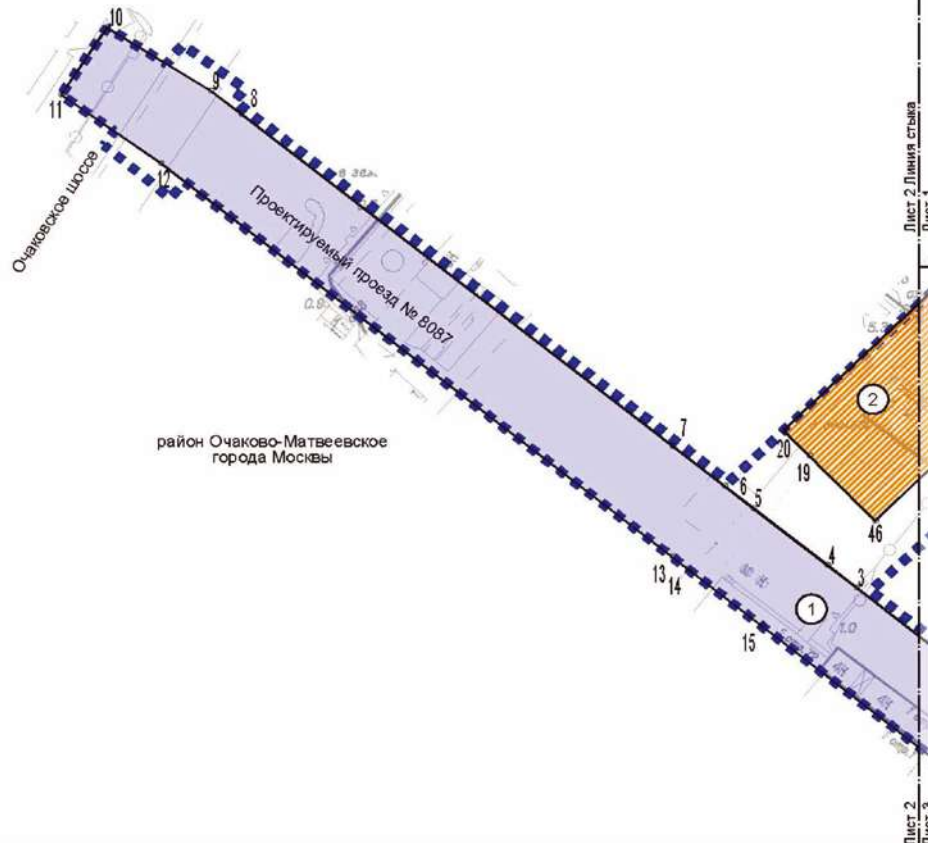
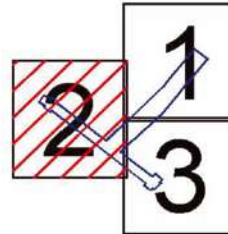
район Очаково-Матвеевское
города Москвы





УСЛОВНЫЕ ОБОЗНАЧЕНИЯ:

- ГРАНИЦЫ:**
-  подготовки проекта планировки территории
 -  зон планируемого размещения линейных объектов
- ЗОНЫ ПЛАНИРУЕМОГО РАЗМЕЩЕНИЯ ЛИНЕЙНЫХ ОБЪЕКТОВ:**
-  внеуличного пешеходного перехода
 -  номера характерных точек границ зон планируемого размещения линейных объектов
 -  номер зоны планируемого размещения линейных объектов





Масштаб 1:2000
район Очаково-Матвеевское города Москвы
Лист 2 из 3



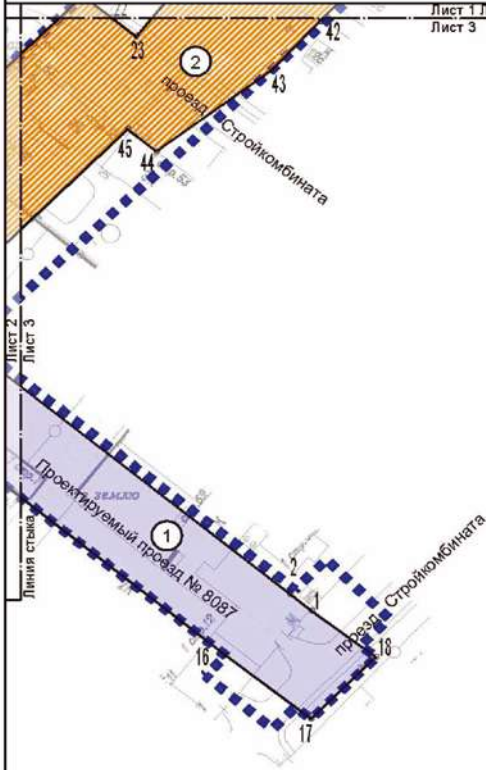
УСЛОВНЫЕ ОБОЗНАЧЕНИЯ:

ГРАНИЦЫ:
 подготовка проекта планировки территории
 зон планируемого размещения линейных объектов

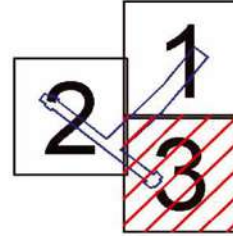
ЗОНЫ ПЛАНИРУЕМОГО РАЗМЕЩЕНИЯ ЛИНЕЙНЫХ ОБЪЕКТОВ:

 объектов улично-дорожной сети
 внеуличного пешеходного перехода
 20 номера характерных точек границ зон планируемого размещения линейных объектов
 номер зоны планируемого размещения линейных объектов

Масштаб 1:2000
район Очаково-Матвеевское города Москвы
Лист 3 из 3





район Очаково-Матвеевское
города Москвы







УСЛОВНЫЕ ОБОЗНАЧЕНИЯ:

ГРАНИЦЫ:

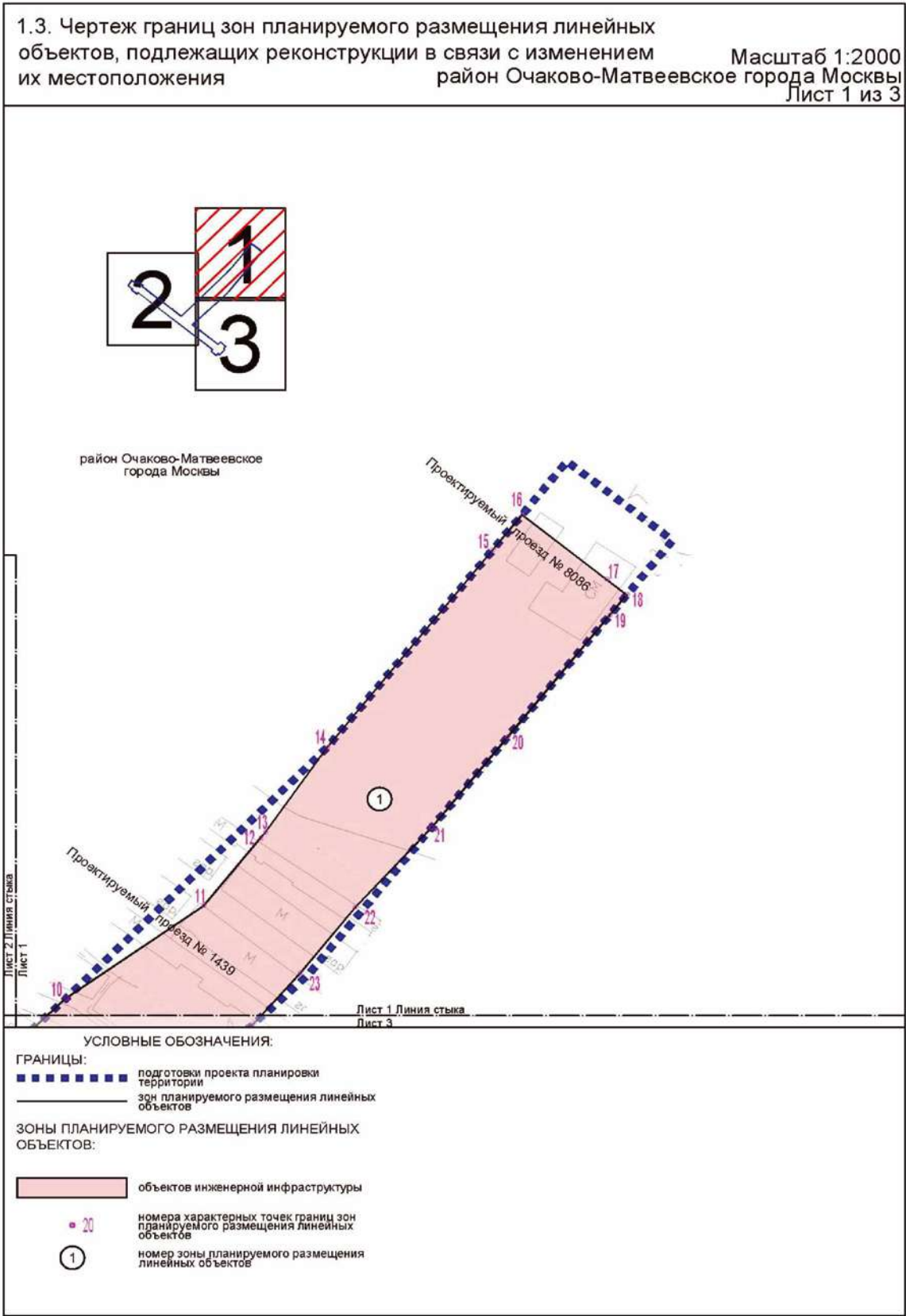
-  подготовки проекта планировки территории
-  зон планируемого размещения линейных объектов

ЗОНЫ ПЛАНИРУЕМОГО РАЗМЕЩЕНИЯ ЛИНЕЙНЫХ ОБЪЕКТОВ:

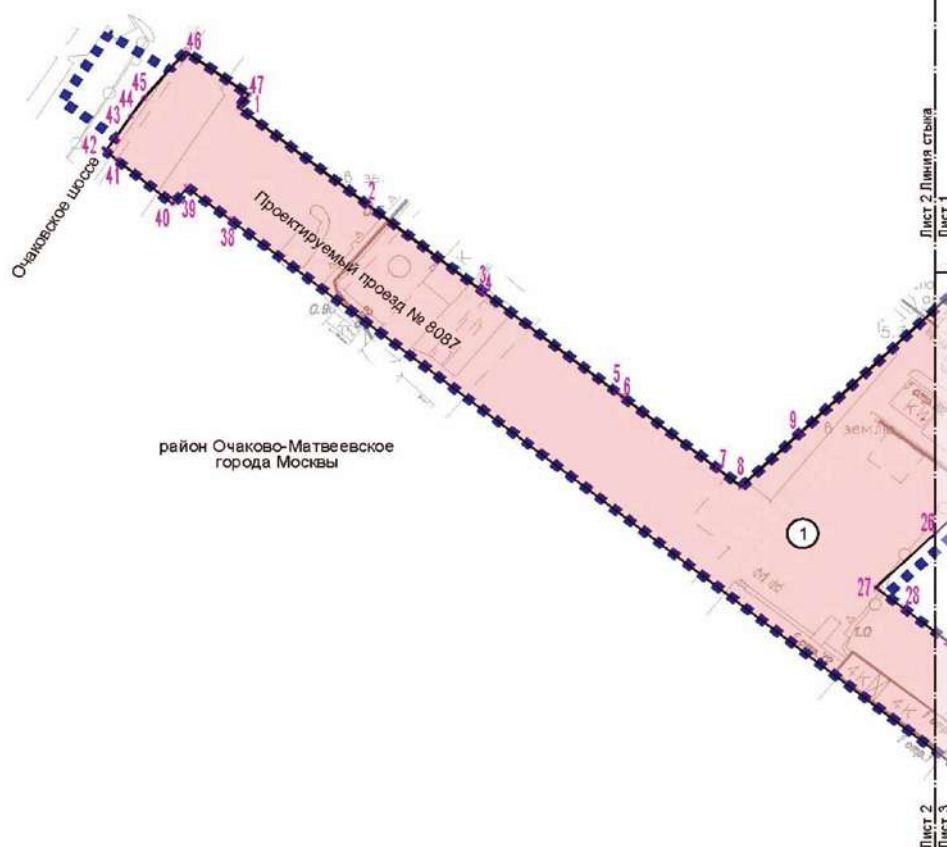
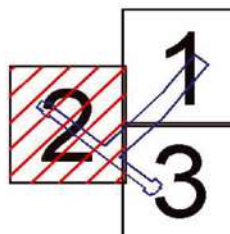
-  объектов улично-дорожной сети
-  внеуличного пешеходного перехода
-  1 номера характерных точек границ зон планируемого размещения линейных объектов
-  2 номер зоны планируемого размещения линейных объектов

1.3. Чертеж границ зон планируемого размещения линейных объектов, подлежащих реконструкции в связи с изменением их местоположения

Масштаб 1:2000
Лист 1 из 3





Масштаб 1:2000
район Очаково-Матвеевское города Москвы
Лист 2 из 3






УСЛОВНЫЕ ОБОЗНАЧЕНИЯ:

ГРАНИЦЫ:

-  подготовка проекта планировки территории
-  зон планируемого размещения линейных объектов

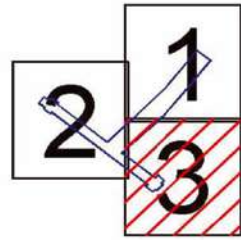
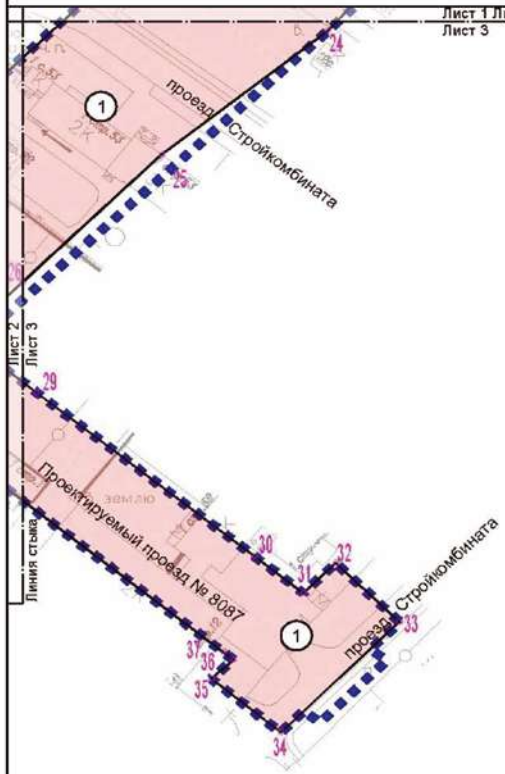
ЗОНЫ ПЛАНИРУЕМОГО РАЗМЕЩЕНИЯ ЛИНЕЙНЫХ ОБЪЕКТОВ:

-  объектов инженерной инфраструктуры
-  1 номера характерных точек границ зон планируемого размещения линейных объектов
-  1 номер зоны планируемого размещения линейных объектов

Масштаб 1:2000
 район Очаково-Матвеевское города Москвы
 Лист 3 из 3

Лист 1 Линия стыка
 Лист 3

район Очаково-Матвеевское
 города Москвы



УСЛОВНЫЕ ОБОЗНАЧЕНИЯ:

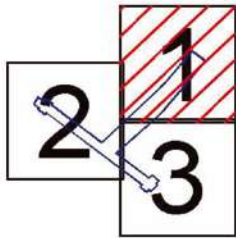
ГРАНИЦЫ:
 ■■■■■■■■ подготовка проекта планировки территории
 ————— зон планируемого размещения линейных объектов

ЗОНЫ ПЛАНИРУЕМОГО РАЗМЕЩЕНИЯ ЛИНЕЙНЫХ ОБЪЕКТОВ:

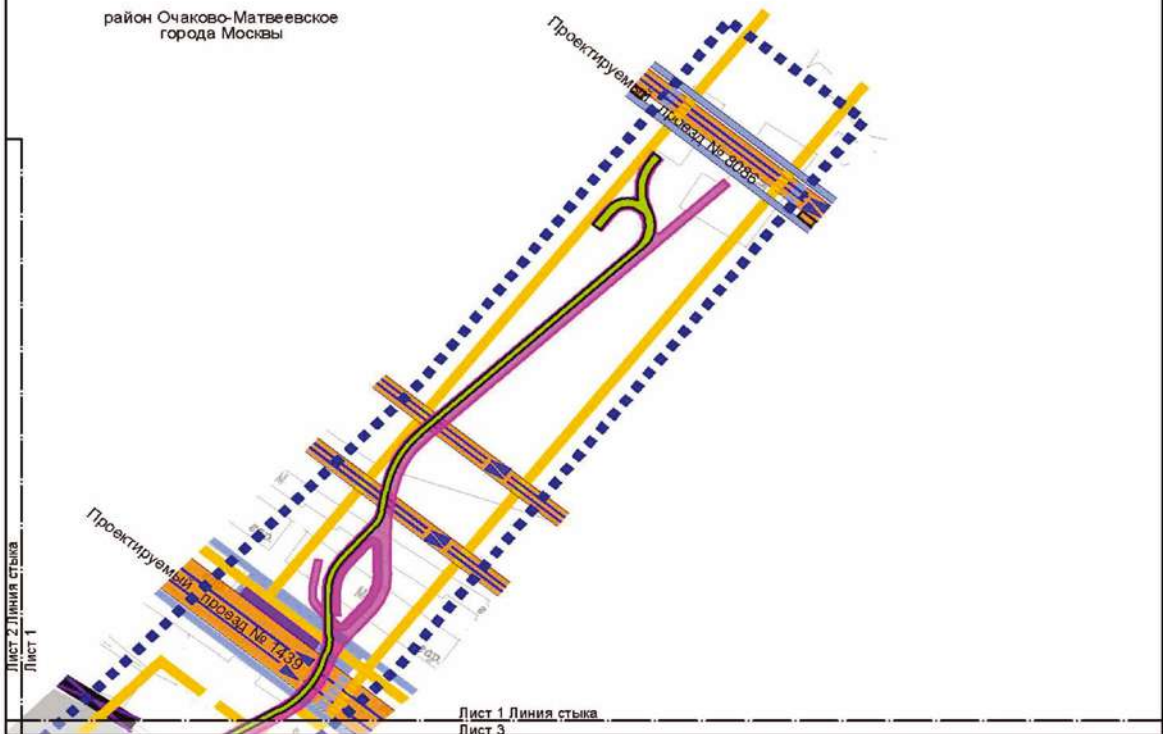
- объектов инженерной инфраструктуры
- 30 номера характерных точек границ зон планируемого размещения линейных объектов
- ① номер зоны планируемого размещения линейных объектов

1.4. План «Функционально-планировочная организация территории»

Масштаб 1:2000
район Очаково-Матвеевское города Москвы
Лист 1 из 3



район Очаково-Матвеевское
города Москвы



Лист 2
Линия стыка
Лист 1

Лист 1
Линия стыка
Лист 3

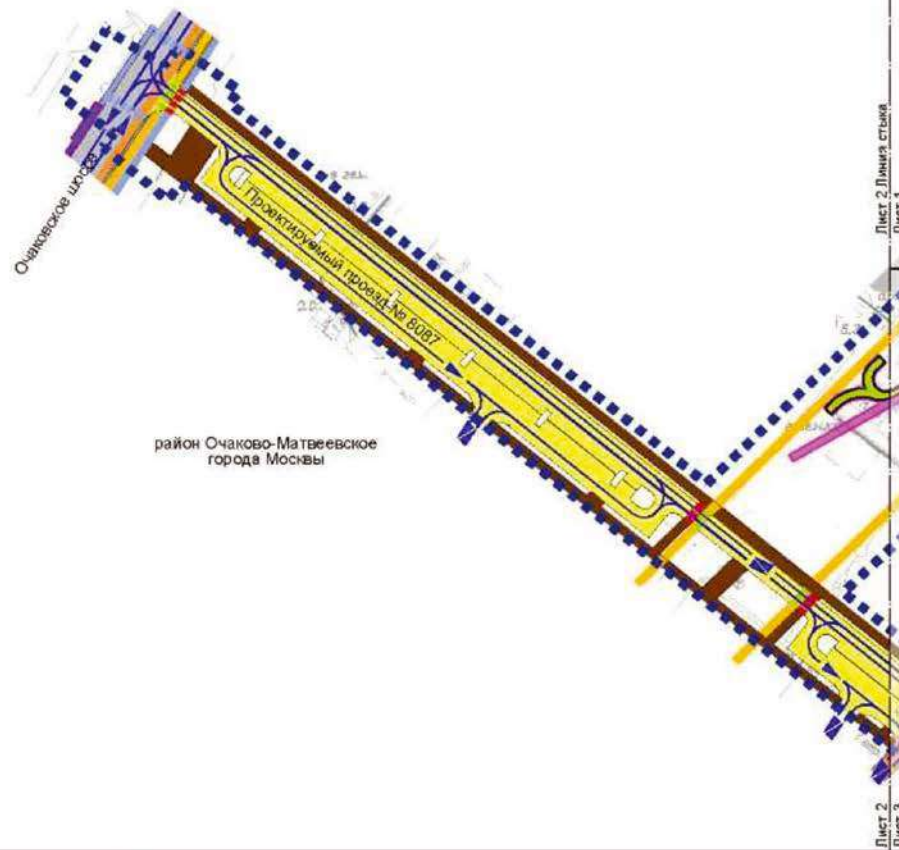
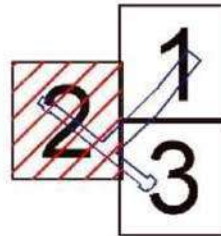
УСЛОВНЫЕ ОБОЗНАЧЕНИЯ:

ГРАНИЦЫ:

- | | | | |
|--|---|--|---|
| | подготовки проекта планировки территории | | планируемый наземный пешеходный переход |
| | существующая проезжая часть | | планируемый наземный велосипедный проезд |
| | планируемая проезжая часть* | | планируемый внеуличный пешеходный переход |
| | организация движения транспорта | | |
| | планируемый тротуар* | | |
| | планируемая велодорожка | | |
| | планируемая велодорожка* | | |
| | ликвидируемый остановочный пункт наземного городского пассажирского транспорта* | | |
| | планируемый остановочный пункт наземного городского пассажирского транспорта* | | |

* Представлено в информационных целях





Масштаб 1:2000
 район Очаково-Матвеевское города Москвы
 Лист 2 из 3



УСЛОВНЫЕ ОБОЗНАЧЕНИЯ:

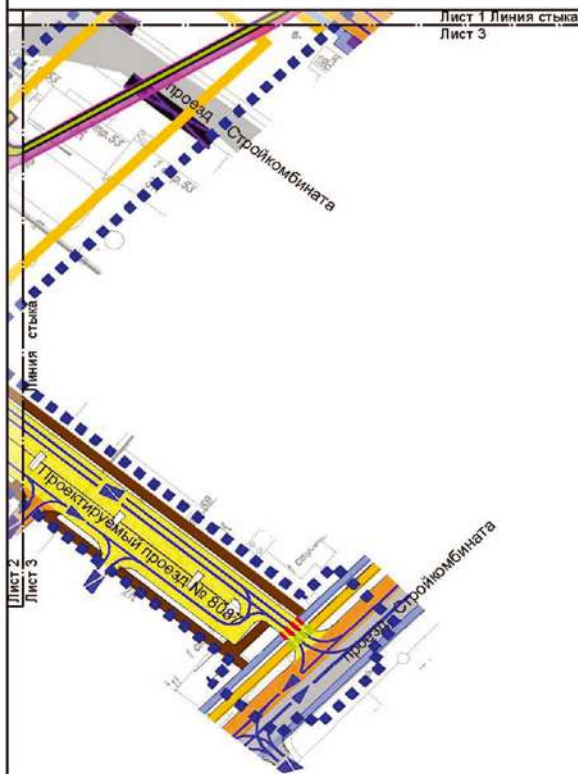
ГРАНИЦЫ:

-  подготовка проекта планировки территории
-  существующая проезжая часть
-  планируемая проезжая часть
-  планируемая проезжая часть*
-  организация движения транспорта
-  планируемый тротуар
-  планируемый тротуар*
-  планируемая велодорожка
-  планируемая велодорожка*
-  планируемый остановочный пункт наземного городского пассажирского транспорта

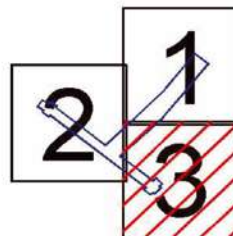
-  планируемый наземный пешеходный переход
-  планируемый наземный пешеходный переход*
-  планируемый наземный велосипедный переезд
-  планируемый внеуличный пешеходный переход

* Представлено в информационных целях

Масштаб 1:2000
район Очаково-Матвеевское города Москвы
Лист 3 из 3









район Очаково-Матвеевское
города Москвы



УСЛОВНЫЕ ОБОЗНАЧЕНИЯ:

ГРАНИЦЫ:

-  подготовка проекта планировки территории
-  существующая проезжая часть
-  планируемая проезжая часть
-  планируемая проезжая часть*
-  организация движения транспорта
-  планируемый тротуар
-  планируемый тротуар*
-  планируемая велослорожка
-  планируемая велослорожка*
-  ликвидируемый остановочный пункт наземного городского пассажирского транспорта
-  планируемый остановочный пункт наземного городского пассажирского транспорта

-  планируемый наземный пешеходный переход
-  планируемый наземный велослорезд
-  планируемый внеуличный пешеходный переход

* Представлено в информационных целях

2. Положение о размещении линейных объектов

2.1. Наименование, основные характеристики (категория, протяженность, проектная мощность, пропускная способность, грузонапряженность, интенсивность движения) и назначение планируемых для размещения линейных объектов, а также линейных объектов, подлежащих реконструкции в связи с изменением их местоположения

Проект планировки территории линейного объекта – пешеходный мост над проектируемым проездом № 1439 в районе Очаково-Матвеевское города Москвы подготовлен в соответствии с Законом города Москвы от 5 мая 2010 г. № 17 «О Генеральном плане города Москвы», на основании распоряжения Москомархитектуры от 26 июля 2023 г. № 1440 «О подготовке проекта планировки территории линейного объекта – пешеходный мост над проектируемым проездом № 1439 в районе Очаково-Матвеевское».

В соответствии с Законом города Москвы от 5 мая 2010 г. № 17 «О Генеральном плане города Москвы» и СП 42.13330.2016 «СНиП 2.07.01-89* Градостроительство. Планировка и застройка городских и сельских поселений» рассматриваемые участки улично-дорожной сети имеют следующие категории:

- проезд Стройкомбината – магистральная улица общегородского значения II класса;
- Очаковское шоссе – магистральная улица районного значения;
- проектируемый проезд № 1439, проектируемый проезд № 8087 – улицы местного значения.

Проектом планировки территории линейного объекта предусматриваются:

- строительство проектируемого проезда № 8087;
- строительство пешеходного моста над проектируемым проездом № 1439;
- устройство наземных пешеходных переходов;
- организация велодорожной сети.

В соответствии с СП 396.1325800.2018 «Улицы и дороги населенных пунктов. Правила градостроительного проектирования» пропускная способность проектируемых участков улично-дорожной сети (суммарно в одном направлении) составит:

- проезд Стройкомбината – 1520 приведенных транспортных единиц;
- Очаковское шоссе – 1520 приведенных транспортных единиц;
- проектируемый проезд № 8087 – 800 приведенных транспортных единиц.

В соответствии с расчетами транспортной модели Москвы и Московского региона, созданной на базе лицензионного программного комплекса «ЕММЕ», интен-

сивность движения транспорта проектируемых участков улично-дорожной сети (в одном направлении) составит:

- проезд Стройкомбината – 960 приведенных транспортных единиц в час пик;
- Очаковское шоссе – 1000 приведенных транспортных единиц в час пик;
- проектируемый проезд № 8087 – 150 приведенных транспортных единиц в час пик.

В целях развития инженерного обеспечения территории потребуется осуществить:

- прокладку сетей дождевой канализации: Ду=200 мм, Ду=400 мм, Ду=500 мм;
- перекладку кабельных линий напряжением 0,4–20 кВ;
- прокладку кабельных линий напряжением 0,4–20 кВ;
- прокладку сетей наружного освещения (в том числе архитектурно-художественное освещение моста);
- устройство канализационной насосной станции.

Мероприятия по инженерному обеспечению территории (в том числе по перекладке, переустройству и реконструкции существующих сетей с сохранением обеспечения потребителей) и параметры инженерных коммуникаций уточняются на последующих стадиях проектирования в соответствии с техническими условиями эксплуатирующих организаций.

Проектом планировки территории предусмотрены мероприятия по обеспечению сохранности и эксплуатационной надежности существующих инженерных коммуникаций, которые попадают в зону проведения работ и не подлежат переустройству. Мероприятия по сохранению и реконструкции существующих инженерных коммуникаций с разработкой специальных мероприятий определяются на следующих стадиях проектирования.

Общий объем работ по перекладке, переустройству инженерных коммуникаций уточняется на последующих стадиях проектирования.

На дальнейших стадиях проектирования при невозможности выполнения нормативных требований актуального перечня национальных стандартов и сводов правил требуется разработка специальных технических условий.

Проектом планировки территории предусмотрено благоустройство территории после завершения строительно-монтажных работ с восстановлением почвенно-растительного слоя.

Предложения по планируемому изъятию в установленном законом порядке земельных участков, расположенных в границах зон планируемого размещения линейных объектов, а также установлению сервитута для обеспечения строительства и эксплуатации линейных объектов представлены в проекте межевания территории.

Основные планировочные характеристики проекта планировки территории линейного объекта

№ п/п	Перечень основных планировочных характеристик	Содержание планировочных характеристик
1	2	3
1	Основание подготовки проекта планировки территории линейного объекта	1. Закон города Москвы от 5 мая 2010 г. № 17 «О Генеральном плане города Москвы». 2. Распоряжение Москомархитектуры от 26 июля 2023 г. № 1440 «О подготовке проекта планировки территории линейного объекта – пешеходный мост над проектируемым проездом № 1439 в районе Очаково-Матвеевское»
2	Перечень проектов планировки территории, выполненных на прилегающую территорию	1. Распоряжение Федерального агентства железнодорожного транспорта от 6 апреля 2021 г. № АИ-86-р «Об утверждении документации по планировке территории (проект планировки территории и проект межевания территории) по объекту: «Развитие Киевского направления Московского железнодорожного узла для усиления пригородного пассажирского движения. Строительство IV главного пути на участке Москва-Сортировочная Киевская Апрелевка» в рамках реализации проекта «Развитие Московского транспортного узла». 2. Постановление Правительства Москвы от 9 апреля 2021 г. № 428-ПП «Об утверждении проекта планировки территории вдоль Киевского направления Московской железной дороги с учетом строительства дополнительных путей и развития железнодорожной инфраструктуры на участке от Киевского вокзала до остановочного пункта Апрелевка, остановочные пункты Аминьевская, Очаково». 3. Постановление Правительства Москвы от 7 октября 2021 г. № 1587-ПП «Об утверждении проекта планировки территории по адресу: проезд Стройкомбината, вл. 1». 4. Постановление Правительства Москвы от 19 октября 2021 г. № 1633-ПП «Об утверждении проекта планировки территории функциональной зоны 43, ограниченной Аминьевским шоссе, границей природного комплекса № 115 Западного административного округа города Москвы «Яблоневый сад на пересечении Аминьевского шоссе и Киевского направления Московской железной дороги», полосой отвода Киевского направления Московской железной дороги, проездом Стройкомбината, Очаковским шоссе, проектируемым проездом № 3520»
3	Категория линейного объекта	Проезд Стройкомбината – магистральная улица общегородского значения II класса. Очаковское шоссе – магистральная улица районного значения. Проектируемый проезд № 1439 – улица местного значения. Проектируемый проезд № 8087 (проектируется по параметрам улицы местного значения)
4	Вид работ	Строительство
5	Краткое описание транспортно-планировочного решения	Мероприятия по строительству проектируемого проезда № 8087 и пешеходного моста над проектируемым проездом № 1439
6	Планировочные показатели линейного объекта	
6.1	Проектируемый проезд № 8087	Строительство
	Протяженность	770,0 м (подлежит уточнению на последующих стадиях проектирования)
6.1.1	Проектируемый проезд № 8087 основной ход	Строительство

№ п/п	Перечень основных планировочных характеристик	Содержание планировочных характеристик
1	2	3
	Протяженность	440,0 м (подлежит уточнению на последующих стадиях проектирования)
	Количество полос движения	1 полоса в каждом направлении
	Движение наземного городского пассажирского транспорта	Не предусматривается
	Тротуары	Предусматриваются
	Парковочные карманы	Предусматриваются
6.1.2	Боковые проезды вдоль проектируемого проезда № 8087	Строительство
	Протяженность	330,0 м (подлежит уточнению на последующих стадиях проектирования)
	Количество полос движения	1 полоса в одном направлении
	Движение наземного городского пассажирского транспорта	Не предусматривается
	Тротуары	Предусматриваются
	Парковочные карманы	Предусматриваются
7	Организация движения транспорта и пешеходов	Средства организации движения транспорта и пешеходов необходимо предусмотреть в соответствии с требованиями СП 42.13330.2016 «СНиП 2.07.01-89* Градостроительство. Планировка и застройка городских и сельских поселений», в том числе для маломобильных групп населения в соответствии с СП 59.13330.2020 «СНиП 35-01-2001 Доступность зданий и сооружений для маломобильных групп населения». В местах пересечения пешеходных путей с проезжей частью улиц и дорог предусматривается пониженный борт
7.1	Светофорные объекты	Не предусматриваются
7.2	Наземные пешеходные переходы	Предусматриваются
7.3	Пешеходный мост над проектируемым проездом № 1439	Строительство
	Протяженность	380,0 м (подлежит уточнению на последующих стадиях проектирования)
8	Мероприятия по благоустройству и озеленению территории	Предусматриваются
9	Велодорожные сети	Предусматриваются

2.2. Перечень субъектов Российской Федерации, перечень муниципальных районов, городских округов в составе субъектов Российской Федерации, перечень поселений, населенных пунктов, внутригородских территорий городов федерального значения, на территориях которых устанавливаются зоны планируемого размещения линейных объектов

Зоны планируемого размещения линейных объектов и зоны планируемого размещения линейных объектов, подлежащих реконструкции в связи с изменением их местоположения, расположены в районе Очаково-Матвеевское города Москвы.

2.3. Перечень координат характерных точек границ зон планируемого размещения линейных объектов

№ точки	Координаты точки (Система координат, используемая для ведения Единого государственного реестра недвижимости (МСК-77))	
	X	Y
1	2	3
1	2139.22	-2824.21
2	2144.89	-2831.29
3	2232.02	-2940.11
4	2239.58	-2949.55
5	2258.89	-2973.67
6	2266.45	-2983.11
7	2279.97	-3000.00
8	2392.42	-3140.46
9	2400.34	-3150.52
10	2421.76	-3184.25
11	2398.97	-3199.20
12	2375.73	-3166.66
13	2242.27	-3000.00
14	2238.22	-2994.93
15	2218.91	-2970.81
16	2124.06	-2852.36
17	2102.46	-2824.42
18	2123.51	-2803.13
19	2276.61	-2955.45
20	2285.21	-2963.81
21	2348.31	-2898.93
22	2340.75	-2889.49
23	2334.36	-2881.50

№ точки	Координаты точки (Система координат, используемая для ведения Единого государственного реестра недвижимости (МСК-77))	
	X	Y
1	2	3
24	2348.84	-2869.90
25	2366.79	-2855.52
26	2388.00	-2838.58
27	2416.18	-2816.05
28	2426.72	-2807.61
29	2430.50	-2812.34
30	2443.31	-2802.09
31	2494.92	-2759.42
32	2546.77	-2717.88
33	2540.52	-2710.07
34	2519.89	-2684.31
35	2518.08	-2685.77
36	2440.32	-2772.29
37	2427.60	-2782.48
38	2414.80	-2792.73
39	2395.61	-2790.36
40	2387.43	-2780.14
41	2359.28	-2802.68
42	2339.59	-2821.46
43	2322.88	-2837.40
44	2295.31	-2875.02
45	2302.88	-2884.46
46	2254.63	-2934.07

2.4. Перечень координат характерных точек границ зон планируемого размещения линейных объектов, подлежащих реконструкции в связи с изменением их местоположения

№ точки	Координаты точки (Система координат, используемая для ведения Единого государственного реестра недвижимости (МСК-77))	
	X	Y
1	2	3
1	2396.90	-3142.65
2	2363.17	-3100.64
3	2334.78	-3065.15
4	2333.89	-3064.04
5	2300.04	-3021.76
6	2298.45	-3019.78
7	2273.89	-2989.26
8	2267.84	-2981.68
9	2286.30	-2962.70
10	2348.31	-2898.93
11	2388.05	-2842.48
12	2417.18	-2819.08
13	2419.54	-2817.19
14	2456.08	-2791.79
15	2541.00	-2723.79
16	2555.98	-2711.78
17	2528.17	-2677.05
18	2521.61	-2668.85
19	2512.82	-2675.89
20	2460.49	-2717.79
21	2421.61	-2748.92
22	2387.43	-2780.14
23	2359.20	-2802.75
24	2337.51	-2821.79

№ точки	Координаты точки (Система координат, используемая для ведения Единого государственного реестра недвижимости (МСК-77))	
	X	Y
1	2	3
25	2295.31	-2875.02
26	2251.94	-2919.63
27	2233.40	-2938.69
28	2226.51	-2929.91
29	2214.73	-2915.18
30	2158.89	-2845.27
31	2146.44	-2829.70
32	2156.61	-2819.42
33	2136.59	-2798.98
34	2099.08	-2836.93
35	2117.28	-2859.15
36	2123.82	-2852.05
37	2126.56	-2855.48
38	2358.70	-3145.41
39	2369.54	-3158.96
40	2363.96	-3163.63
41	2378.97	-3181.58
42	2381.91	-3185.20
43	2386.60	-3181.89
44	2393.54	-3177.26
45	2399.72	-3173.01
46	2415.89	-3159.55
47	2401.11	-3139.40

2.5. Предельные параметры разрешенного строительства, реконструкции объектов капитального строительства, входящих в состав линейных объектов в границах зон их планируемого размещения

Предельные параметры разрешенного строительства, реконструкции объектов капитального строительства, входящих в состав линейных объектов в границах зон их планируемого размещения, не приводятся в связи с отсутствием данных объектов.

2.6. Мероприятия по защите сохраняемых объектов капитального строительства (зданий, строений, сооружений, объектов, строительство которых не завер-

шено), существующих и строящихся на момент подготовки проекта планировки территории линейного объекта, а также объектов капитального строительства, планируемых к строительству в соответствии с ранее утвержденной документацией по планировке территории, от возможного негативного воздействия в связи с размещением линейных объектов

Мероприятия по защите сохраняемых объектов капитального строительства (зданий, строений, сооружений, объектов, строительство которых не завершено), существующих и строящихся на момент подготовки проекта планировки территории линейного объекта, а также объектов капитального строитель-

ства, планируемых к строительству в соответствии с ранее утвержденной документацией по планировке территории, от возможного негативного воздействия в связи с размещением линейных объектов должны быть предусмотрены на следующих стадиях проектирования.

2.7. Мероприятия по сохранению объектов культурного наследия от возможного негативного воздействия в связи с размещением линейных объектов

В границах подготовки проекта планировки территории линейного объекта расположены зоны охраны объектов культурного наследия – зона регулирования застройки и хозяйственной деятельности № 57, зоны охраняемого природного ландшафта.

Проектирование и проведение земляных, строительных, мелиоративных, хозяйственных и иных работ на проектируемой территории должны осуществляться по результатам государственной историко-культурной экспертизы земельных участков, подлежащих воздействию указанных работ, проводимой в установленном порядке путем археологической разведки, с оформлением научного отчета о проведенных археологических работах на исследуемой территории в соответствии с требованиями, установленными статьями 5.1, 28, 30, 31, 32, 33, 36, 40, 45 Федерального закона от 25 июня 2002 г. № 73-ФЗ «Об

объектах культурного наследия (памятниках истории и культуры) народов Российской Федерации», к осуществлению деятельности в границах земельных участков, непосредственно связанных с земельными участками в границах территории объекта культурного наследия.

2.8. Мероприятия по охране окружающей среды

В целях реализации мероприятий проекта планировки территории линейного объекта потребуется осуществить мероприятия по охране окружающей среды, в том числе компенсация вырубаемых зеленых насаждений в соответствии с постановлением Правительства Москвы от 29 июля 2003 г. № 616-ПП «О совершенствовании порядка компенсационного озеленения в городе Москве» и формирование нового озеленения специального назначения должны быть предусмотрены на следующей стадии проектирования.

2.9. Мероприятия по защите территории от чрезвычайных ситуаций природного и техногенного характера, в том числе по обеспечению пожарной безопасности и гражданской обороны

Мероприятия по обеспечению гражданской обороны проектом планировки территории линейного объекта не предусмотрены.

2.10. Перечень зон планируемого размещения линейных объектов к чертежу границ зон планируемого размещения линейных объектов

№ зоны на чертеже	Назначение зоны планируемого размещения	Наименование объекта	Характеристики объекта	
			Площадь, кв.м	Протяженность, м
1	2	3	4	5
1	Зона планируемого размещения объектов улично-дорожной сети	Проектируемый проезд № 8087	14108,0	770,0
2	Зона планируемого размещения внеуличного пешеходного перехода	Пешеходный мост над проектируемым проездом № 1439	14065,0	380,0

2.11. Перечень зон планируемого размещения линейных объектов, подлежащих реконструкции в связи с изменением их местоположения, к чертежу границ зон планируемого размещения линейных объектов, подлежащих реконструкции в связи с изменением их местоположения

№ зоны на чертеже	Назначение зоны планируемого размещения	Наименование объекта	Площадь, кв.м
1	2	3	4
1	Зона планируемого размещения объектов инженерной инфраструктуры	Инженерные коммуникации	36551,0

2.12. Перечень мероприятий по реализации проекта планировки территории линейного объекта и последовательность их выполнения

Мероприятия, предусмотренные проектом планировки территории линейного объекта, планируются к реализации в один этап:

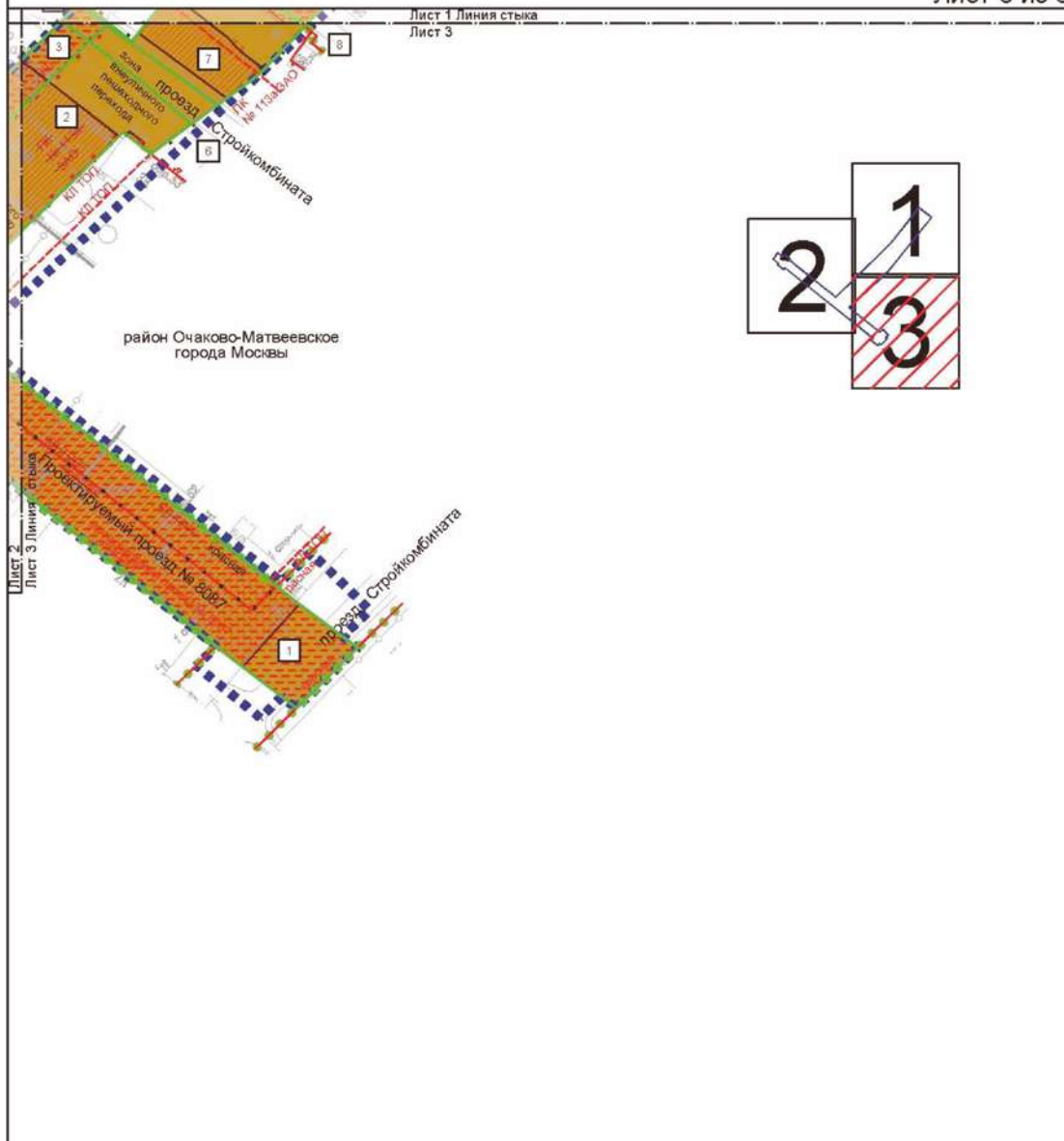
- строительство проектируемого проезда № 8087;
- строительство пешеходного моста над проектируемым проездом № 1439;

- устройство наземных пешеходных переходов;
- организация велослужбной сети;
- перекладка и прокладка инженерных коммуникаций с устройством объекта инженерной инфраструктуры;
- благоустройство и озеленение территории.

3. Проект межевания территории

3.1. Графическая часть

Масштаб 1:2000
район Очаково-Матвеевское города Москвы
Лист 3 из 3



- УСЛОВНЫЕ ОБОЗНАЧЕНИЯ:**
- ГРАНИЦЫ:**
- подготовки проекта планировки территории
 - существующих и планируемых элементов планировочной структуры
 - образуемых и (или) изменяемых земельных участков
- ЛИНИИ ГРАДОСТРОИТЕЛЬНОГО РЕГУЛИРОВАНИЯ: СУЩЕСТВУЮЩИЕ:**
- красная — красные линии улично-дорожной сети
 - кп/тотп — красные линии территорий общего пользования
 - пк — границы объектов природного комплекса города Москвы
 - техническая зона — границы технических зон инженерных коммуникаций и сооружений
- ОТМЕНЯЕМЫЕ:**
- красные линии улично-дорожной сети
 - кп/тотп — красные линии территорий общего пользования

- УСТАНОВЛИВАЕМЫЕ:**
- красная — границы объектов природного комплекса города Москвы
 - красная — красные линии улично-дорожной сети
 - кп/тотп — красные линии территорий общего пользования
 - пк — границы объектов природного комплекса города Москвы
 - зона внеуличного пешеходного перехода — границы зон внеуличных пешеходных переходов
- ТЕРРИТОРИИ ЗЕМЕЛЬНЫХ УЧАСТКОВ И ЧАСТЕЙ ЗЕМЕЛЬНЫХ УЧАСТКОВ:**
- общего пользования
 - общественные территории
 - планируемое изъятие в установленном законом порядке
- 2 — условный номер образуемого и (или) изменяемого земельного участка

3.2. Пояснительная записка

3.2.1. Перечень образуемых и (или) изменяемых земельных участков к чертежу межевания территории

Условный номер образуемого и (или) изменяемого земельного участка на чертеже	Номера характерных точек образуемых и (или) изменяемых земельных участков	Кадастровые номера земельных участков, из которых образуются земельный участок	Площадь образуемого и (или) изменяемого земельного участка, кв. м	Способ образования земельного участка	Сведения об отнесении (неотнесении) образуемых земельных участков к территории общего пользования	Перечень земельных участков, в отношении которых предполагается резервирование и (или) изъятие
1	2	3	4	5	6	7
1	1-18	77:07:0012008:4108, 77:07:0012008:4385, 77:07:0012008:4390, 77:07:0012008:49, 77:07:0012007:71, 77:07:0012008:4383, 77:07:0012008:50, 77:07:0012008:7	14108	Перераспределение земельных участков 77:07:0012008:4108, 77:07:0012008:4385, 77:07:0012008:4390, 77:07:0012008:49, 77:07:0012007:71, 77:07:0012008:4383, 77:07:0012008:50, 77:07:0012008:7 и земель, государственная собственн	Отнесен	77:07:0012008:4108 – изъятие 263 кв.м, 77:07:0012008:4385 – изъятие 2665 кв.м, 77:07:0012008:4383 – изъятие 547 кв.м, 77:07:0012008:7 – изъятие 3714 кв.м
2	1-8	77:07:0012008:4387, 77:07:0012008:7	2835	Перераспределение земельных участков 77:07:0012008:4387, 77:07:0012008:7 и земель, государственная собственность на которые не разграничена	Не отнесен	77:07:0012008:4387 – изъятие 1316 кв.м, 77:07:0012008:7 – изъятие 687 кв.м
3	1-5	77:07:0012008:4385, 77:07:0012008:7	979	Перераспределение земельных участков 77:07:0012008:4385, 77:07:0012008:7 и земель, государственная собственность на которые не разграничена	Отнесен	77:07:0012008:4385 – изъятие 629 кв.м, 77:07:0012008:7 – изъятие 115 кв.м

Условный номер образуемого и (или) изменяемого земельного участка на чертеже	Номера характерных точек образуемых и (или) изменяемых земельных участков	Кадастровые номера земельных участков, из которых образуется земельный участок	Площадь образуемого и (или) изменяемого земельного участка, кв. м	Способ образования земельного участка	Сведения об отнесении (неотнесении) образуемых земельных участков к территории общего пользования	Перечень земельных участков, в отношении которых предполагается резервирование и (или) изъятие
1	2	3	4	5	6	7
4	1-5	77:07:0012008:48	94	Раздел земельного участка 77:07:0012008:48	Отнесен	-
5	1-4	-	19	Образован из земель, государственная собственность на которые не разграничена	Отнесен	-
6	1-7	77:07:0012008:48	423	Раздел земельного участка 77:07:0012008:48	Не отнесен	-
7	1-10	77:07:0012008:14 77:07:0012008:24	1700	Перераспределение земельных участков 77:07:0012008:14 77:07:0012008:24 и земель, государственная собственность на которые не разграничена	Не отнесен	77:07:0012008:14 – изъятие 1 кв.м, 77:07:0012008:24 – изъятие 682 кв.м
8	1-6	77:07:0012008:4398	1215	Раздел земельного участка 77:07:0012008:4398	Отнесен	-
9	1-16	77:07:0012008:4411, 77:07:0012008:4410, 77:07:0012008:4412 77:07:0012008:14	6799	Перераспределение земельных участков 77:07:0012008:4411, 77:07:0012008:4410, 77:07:0012008:4410, 77:07:0012008:4412 77:07:0012008:14 и земель, государственная собственность на которые не разграничена	Не отнесен	77:07:0012008:4411 – изъятие 1600 кв.м, 77:07:0012008:4410 – изъятие 161 кв.м, 77:07:0012008:4412 – изъятие 2778 кв.м, 77:07:0012008:14 – изъятие 1628 кв.м

3.2.2. Перечень существующих земельных участков, предлагаемых проектом межевания территории к изъятию для размещения линейных объектов

№ п/п	Перечень кадастровых номеров существующих земельных участков, в отношении которых предполагается изъятие, их адреса или описание местоположения	Перечень и адреса объектов недвижимого имущества
1	2	3
1	77:07:0012008:4390 (Российская Федерация, г. Москва, внутригородская территория муниципального округа Очаково-Матвеевское, пр-д Стройкомбината)	77:07:0012008:1128 (Российская Федерация, город Москва, вн.тер.г. муниципальный округ Очаково-Матвеевское, проезд Стройкомбината, владение 1, строение 12)

3.2.3. Перечень земельных участков, в отношении которых проектом межевания территории предлагается установление сервитута или публичного сервитута для размещения линейных объектов

№ п/п	Перечень кадастровых номеров существующих земельных участков, в отношении которых предполагается установление сервитута, их адреса или описание местоположения	Перечень и адреса объектов недвижимого имущества
1	2	3
1	77:07:0012008:14 (адресные ориентиры: по проектируемому проезду № 1439А вблизи Очаковского шоссе)	-
2	77:07:0012008:24 (г. Москва, проезд Стройкомбината, вл. 1)	-
3	77:07:0012008:4108 (Российская Федерация, город Москва, внутригородская территория муниципального округа Очаково-Матвеевское, проезд Стройкомбината, земельный участок 1/3)	77:07:0012008:1162 (Российская Федерация, город Москва, вн.тер.г. муниципальный округ Очаково-Матвеевское, проезд Стройкомбината, владение 1, строение 44); 77:07:0012008:1143 (Российская Федерация, город Москва, вн.тер.г. муниципальный округ Очаково-Матвеевское, проезд Стройкомбината, владение 1, строение 39); 77:07:0012008:1210 (Российская Федерация, город Москва, вн.тер.г. муниципальный округ Очаково-Матвеевское, проезд Стройкомбината, владение 1, строение 11)
4	77:07:0012008:4383 (Российская Федерация, г. Москва, внутригородская территория муниципального округа Очаково-Матвеевское, пр-д Стройкомбината)	77:07:0012008:1180 (Российская Федерация, город Москва, вн.тер.г. муниципальный округ Очаково-Матвеевское, проезд Стройкомбината, владение 1, строение 53); 77:07:0012008:1152 (Российская Федерация, город Москва, вн.тер.г. муниципальный округ Очаково-Матвеевское, проезд Стройкомбината, владение 1, строение 52)
5	77:07:0012008:4384 (Российская Федерация, г. Москва, внутригородская территория муниципального округа Очаково-Матвеевское, пр-д Стройкомбината)	77:07:0012008:1180 (Российская Федерация, город Москва, вн.тер.г. муниципальный округ Очаково-Матвеевское, проезд Стройкомбината, владение 1, строение 53); 77:00:0000000:41498 (Российская Федерация, город Москва, вн.тер.г. муниципальный округ Очаково-Матвеевское, проезд Стройкомбината, владение 1, строение 45);

№ п/п	Перечень кадастровых номеров существующих земельных участков, в отношении которых предполагается установление сервитута, их адреса или описание местоположения	Перечень и адреса объектов недвижимого имущества
1	2	3
		77:07:0012008:1152 (Российская Федерация, город Москва, вн.тер.г. муниципальный округ Очаково-Матвеевское, проезд Стройкомбината, владение 1, строение 52)
6	77:07:0012008:4085 (Российская Федерация, город Москва, вн.тер.г. муниципальный округ Очаково-Матвеевское, шоссе Очаковское, земельный участок 5А/22)	-
7	77:07:0012008:4387 (Российская Федерация, г. Москва, внутригородская территория муниципального округа Очаково-Матвеевское, пр-д Стройкомбината)	77:07:0012008:1180 (Российская Федерация, город Москва, вн.тер.г. муниципальный округ Очаково-Матвеевское, проезд Стройкомбината, владение 1, строение 53); 77:00:0000000:41507 (Российская Федерация, г. Москва, вн.тер.г. муниципальный округ Очаково-Матвеевское, пр-д Стройкомбината, влд. 1, стр. 62)
8	77:07:0012008:4390 (Российская Федерация, г. Москва, внутригородская территория муниципального округа Очаково-Матвеевское, пр-д Стройкомбината)	77:07:0012008:1128 (Российская Федерация, город Москва, вн.тер.г. муниципальный округ Очаково-Матвеевское, проезд Стройкомбината, владение 1, строение 12)
9	77:07:0012008:4407 (Российская Федерация, г. Москва, ш. Очаковское)	77:07:0012008:1049 (Российская Федерация, город Москва, вн.тер.г. муниципальный округ Очаково-Матвеевское, шоссе Очаковское, дом 5А, строение 41); 77:07:0012008:1048 (Российская Федерация, город Москва, вн.тер.г. муниципальный округ Очаково-Матвеевское, шоссе Очаковское, дом 5А, строение 40)
10	77:07:0012008:4410 (Российская Федерация, г. Москва, ш. Очаковское)	-
11	77:07:0012008:4411 (Российская Федерация, г. Москва, ш. Очаковское)	77:07:0012008:1035 (Российская Федерация, город Москва, вн.тер.г. муниципальный округ Очаково-Матвеевское, шоссе Очаковское, дом 5А, строение 22)
12	77:07:0012008:4412 (Российская Федерация, г. Москва, ш. Очаковское)	77:07:0012008:1035 (Российская Федерация, город Москва, вн.тер.г. муниципальный округ Очаково-Матвеевское, шоссе Очаковское, дом 5А, строение 22)
13	77:07:0012008:49 (г Москва, проезд Стройкомбината, ЗУ 07/77/00794 является уч.4174 перечня ЗУ существующей УДС от границы с ЗУ 07/77/ПРОЕКТ (Проектируемый проезд № 1656) до границы с ЗУ 77/77/ПРОЕКТ (Проектируемый проезд № 1656)	-
14	77:07:0012008:7 (г Москва, проезд Стройкомбината, вл. 1)	77:07:0012008:1115 (Российская Федерация, город Москва, вн.тер.г. муниципальный округ Очаково-Матвеевское, проезд Стройкомбината, владение 1, строение 1)

3.2.4. Перечень координат характерных точек, образуемых и (или) изменяемых земельных участков

№ точки	Координаты точки (Система координат, используемая для ведения Единого государственного реестра недвижимости (МСК-77))	
	X	Y
1	2	3
Участок № 1		
1	2139.22	-2824.21
2	2144.89	-2831.29
3	2232.02	-2940.11
4	2239.58	-2949.55
5	2258.89	-2973.67
6	2266.45	-2983.11
7	2279.97	-3000.00
8	2392.42	-3140.46
9	2400.34	-3150.52
10	2421.76	-3184.25
11	2398.97	-3199.20
12	2375.73	-3166.66
13	2242.27	-3000.00
14	2238.22	-2994.93
15	2218.91	-2970.81
16	2124.06	-2852.36
17	2102.46	-2824.42
18	2123.51	-2803.13
Участок 2		
1	2276.61	-2955.45
2	2334.35	-2896.19
3	2333.03	-2894.46
4	2319.23	-2876.55
5	2305.63	-2860.94
6	2295.31	-2875.02
7	2302.88	-2884.46
8	2254.63	-2934.07
Участок 3		
1	2341.66	-2905.77
2	2333.03	-2894.46
3	2334.35	-2896.19
4	2276.61	-2955.45
5	2285.21	-2963.81

№ точки	Координаты точки (Система координат, используемая для ведения Единого государственного реестра недвижимости (МСК-77))	
	X	Y
1	2	3
Участок 4		
1	2321.49	-2864.49
2	2339.90	-2890.33
3	2334.35	-2896.19
4	2341.66	-2905.77
5	2346.99	-2900.28
Участок 5		
1	2346.99	-2900.28
2	2348.31	-2898.93
3	2340.75	-2889.49
4	2339.90	-2890.33
Участок 6		
1	2339.90	-2890.33
2	2321.49	-2864.49
3	2312.33	-2851.80
4	2305.63	-2860.94
5	2319.23	-2876.55
6	2333.03	-2894.46
7	2334.35	-2896.19
Участок 7		
1	2339.90	-2890.33
2	2340.75	-2889.49
3	2334.36	-2881.50
4	2348.84	-2869.90
5	2366.79	-2855.52
6	2361.78	-2849.25
7	2339.58	-2821.47
8	2322.88	-2837.40
9	2312.33	-2851.80
10	2321.49	-2864.49
Участок 8		
1	2366.79	-2855.52
2	2388.00	-2838.58
3	2359.28	-2802.68

№ точки	Координаты точки (Система координат, используемая для ведения Единого государственного реестра недвижимости (МСК-77))	
	X	Y
1	2	3
4	2339.59	-2821.46
5	2339.58	-2821.47
6	2361.78	-2849.25
Участок 9		
1	2359.28	-2802.68
2	2388.00	-2838.58
3	2416.18	-2816.05
4	2426.72	-2807.61
5	2430.50	-2812.34
6	2443.31	-2802.09

№ точки	Координаты точки (Система координат, используемая для ведения Единого государственного реестра недвижимости (МСК-77))	
	X	Y
1	2	3
7	2494.92	-2759.42
8	2546.77	-2717.88
9	2540.52	-2710.07
10	2519.89	-2684.31
11	2518.08	-2685.77
12	2440.32	-2772.29
13	2427.60	-2782.48
14	2414.80	-2792.73
15	2395.61	-2790.36
16	2387.43	-2780.14

3.2.5. Сведения о границах территории, применительно к которой осуществляется подготовка проекта межевания

№ точки	Координаты точки (Система координат, используемая для ведения Единого государственного реестра недвижимости (МСК-77))	
	X	Y
1	2	3
1	2229.54	-2937.02
2	2139.22	-2824.21
3	2123.51	-2803.13
4	2102.46	-2824.42
5	2124.06	-2852.35
6	2243.88	-3002.01
7	2375.72	-3166.67
8	2398.97	-3199.20
9	2421.76	-3184.25
10	2399.61	-3149.59
11	2266.45	-2983.11
12	2348.31	-2898.93

№ точки	Координаты точки (Система координат, используемая для ведения Единого государственного реестра недвижимости (МСК-77))	
	X	Y
1	2	3
13	2456.00	-2791.86
14	2472.86	-2778.36
15	2540.22	-2724.41
16	2578.97	-2693.38
17	2545.10	-2650.04
18	2505.84	-2681.48
19	2468.22	-2711.60
20	2449.25	-2726.79
21	2421.61	-2748.92
22	2372.28	-2788.42
23	2358.23	-2799.68

3.2.6. Вид разрешенного использования образуемых и (или) изменяемых земельных участков, предназначенных для размещения линейных объектов и объектов капитального строительства, проектируемых в составе линейного объекта, а также существующих земельных участков, занятых линейными объектами и объектами капитального строительства, входящими в состав линейных объектов, в соответствии с проектом планировки территории линейного объекта

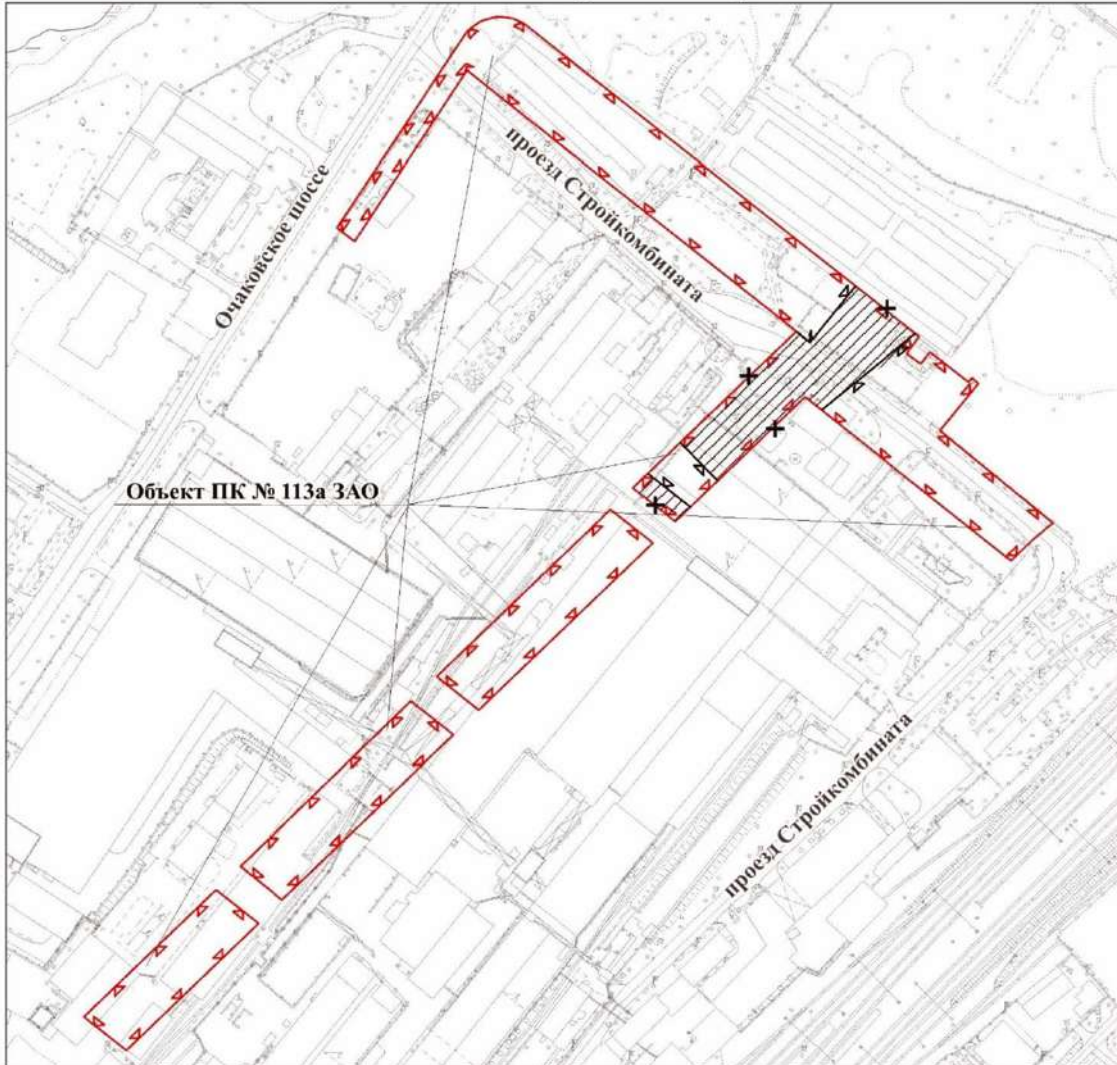
№ п/п	Условный номер образуемого и (или) изменяемого земельного участка на чертеже	Вид разрешенного использования ¹
1	2	3
1	1	12.0.1, 12.0.2
2	2	12.0.2
3	3	12.0.1, 12.0.2
4	4	12.0.1, 12.0.2
5	5	12.0.1, 12.0.2
6	6	12.0.1, 12.0.2
7	7	12.0.2
8	8	12.0.1, 12.0.2
9	9	12.0.2

¹ – Описание видов разрешенного использования земельных участков в соответствии с приказом Федеральной службы государственной регистрации, кадастра и картографии от 10 ноября 2020 г. № П/0412 «Об утверждении классификатора видов разрешенного использования земельных участков».






Приложение 2

к постановлению Правительства Москвы
от 12 декабря 2024 г. № 2907-ПП

**Схема границ объекта природного комплекса № 113а Западного
административного округа города Москвы «Бульвар между
Очаковским шоссе и проездом Стройкомбината»**



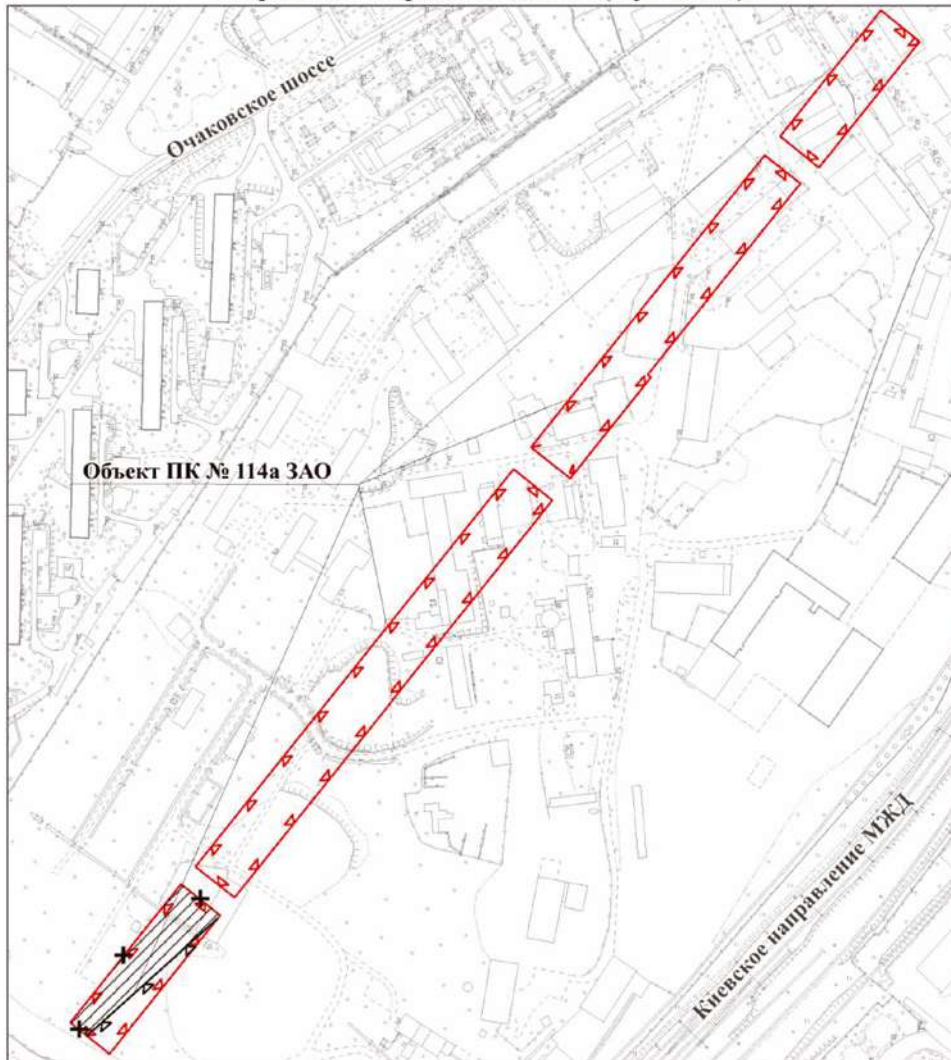
УСЛОВНЫЕ ОБОЗНАЧЕНИЯ:

-  существующие границы объектов природного комплекса города Москвы
-  отменяемые границы объектов природного комплекса города Москвы
-  устанавливаемые границы объектов природного комплекса города Москвы
-  участки территории, исключаемые из состава объекта природного комплекса № 113а Западного административного округа города Москвы «Бульвар между Очаковским шоссе и проездом Стройкомбината», общей площадью 0,53 га
- 





Приложение 3

к постановлению Правительства Москвы
от 12 декабря 2024 г. № 2907-ПП

Схема границ объекта природного комплекса № 114а Западного административного округа города Москвы «Бульвар на территории жилого района между Аминьевским шоссе, Киевским направлением МЖД и проездом Стройкомбината (4 участка)»



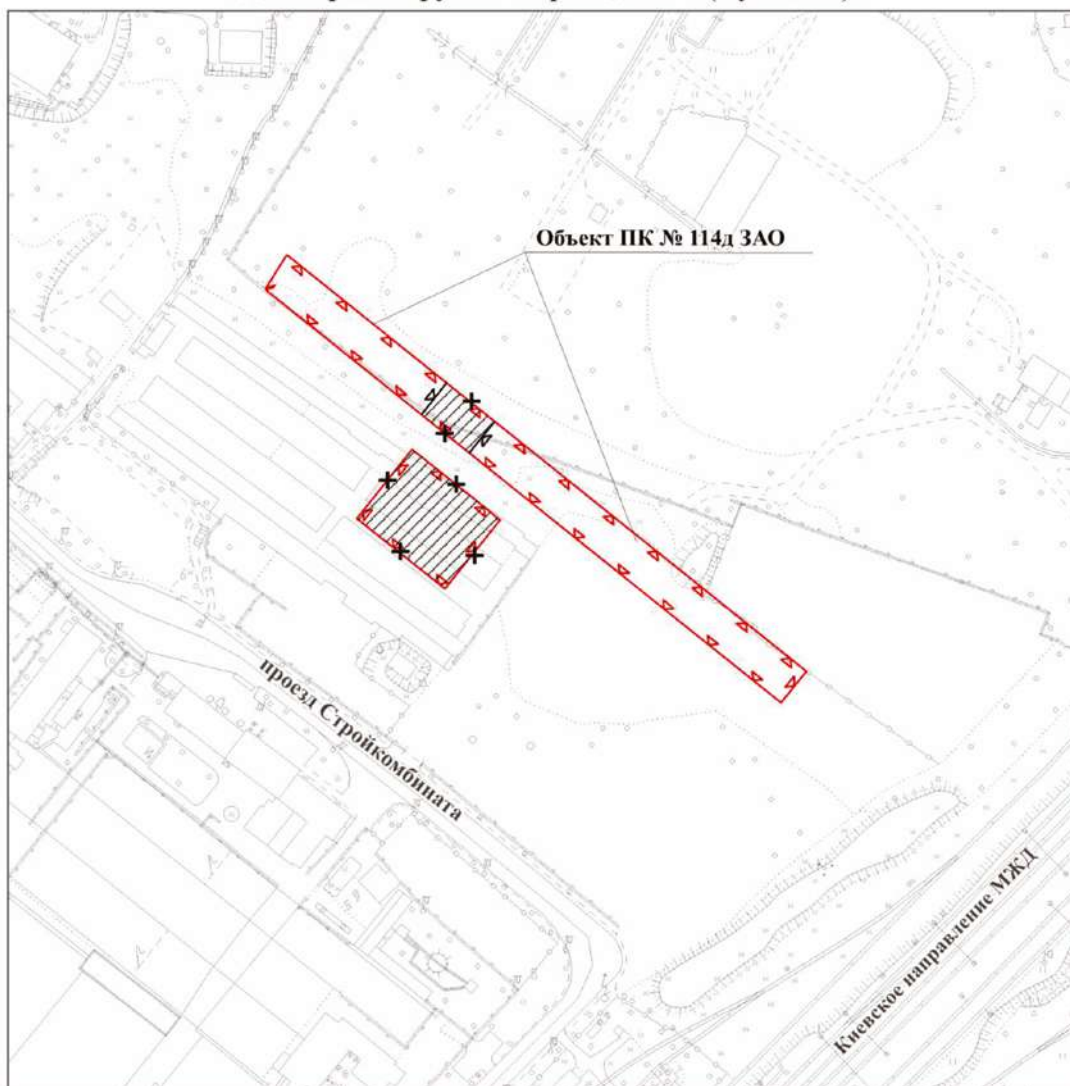
УСЛОВНЫЕ ОБОЗНАЧЕНИЯ:

-  существующие границы объектов природного комплекса города Москвы
-  отменяемые границы объектов природного комплекса города Москвы
-  устанавливаемые границы объектов природного комплекса города Москвы
-  участок территории, исключаемый из состава объекта природного комплекса № 114а Западного административного округа города Москвы «Бульвар на территории жилого района между Аминьевским шоссе, Киевским направлением МЖД и проездом Стройкомбината (4 участка)», площадью 0,28 га

Приложение 4

к постановлению Правительства Москвы
от 12 декабря 2024 г. № 2907-ПП

**Схема границ объекта природного комплекса № 114д Западного
административного округа города Москвы «Озелененная территория
вдоль проектируемого проезда 1439 (2 участка)»**



УСЛОВНЫЕ ОБОЗНАЧЕНИЯ:





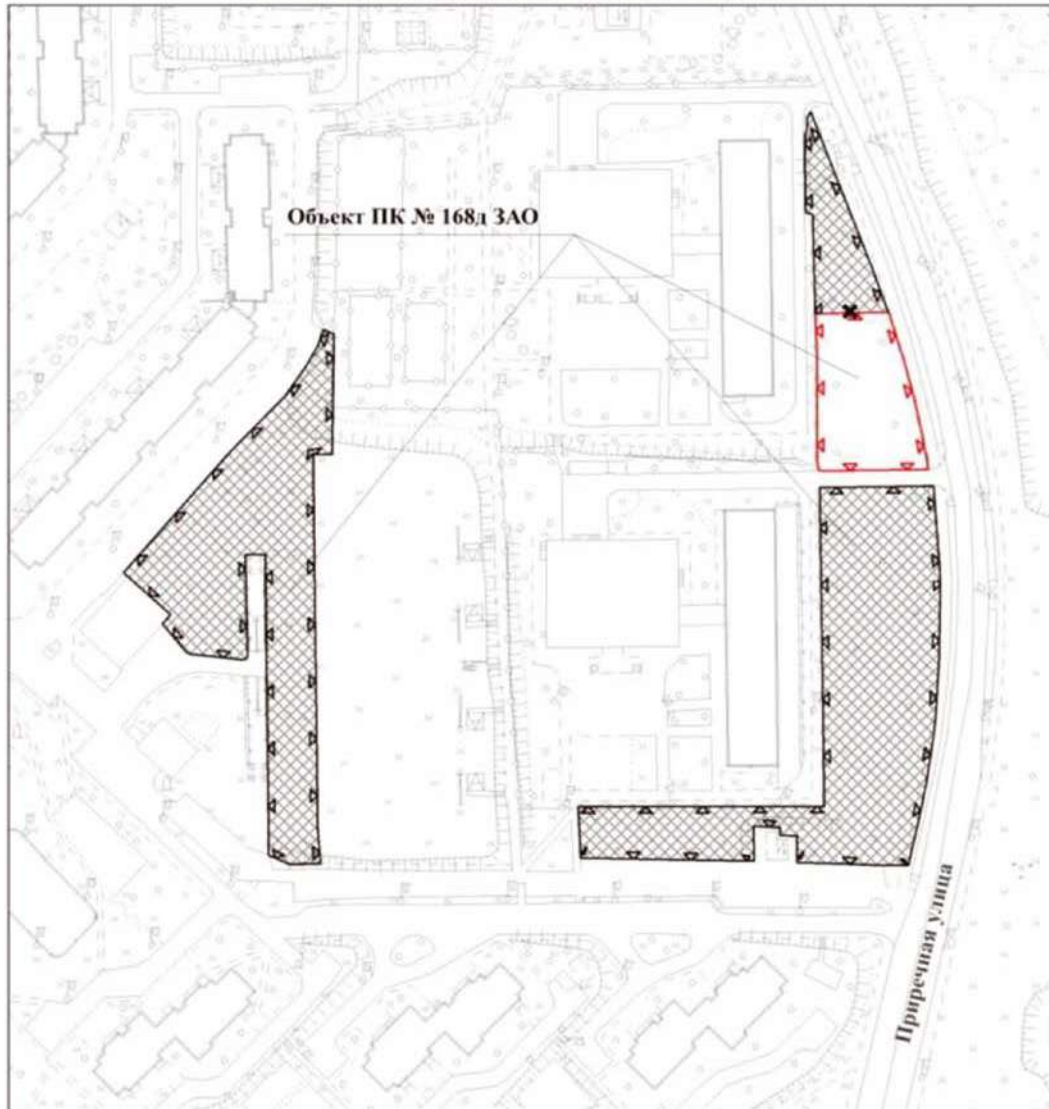




-  существующие границы объектов природного комплекса города Москвы
-  отменяемые границы объектов природного комплекса города Москвы
-  устанавливаемые границы объектов природного комплекса города Москвы
-  участки территории, исключаемые из состава объекта природного комплекса № 114д Западного административного округа города Москвы «Озелененная территория вдоль проектируемого проезда 1439 (2 участка)», общей площадью 0,21 га

Схема границ объекта природного комплекса № 168д Западного административного округа города Москвы «Озелененная территория возле школы, Приречная улица, владение 1»



УСЛОВНЫЕ ОБОЗНАЧЕНИЯ:

-  существующие границы объектов природного комплекса города Москвы
-  отменяемые границы объектов природного комплекса города Москвы
-  устанавливаемые границы объектов природного комплекса города Москвы
-  участки территории, включаемые в состав объекта природного комплекса № 168д Западного административного округа города Москвы «Озелененная территория возле школы, Приречная улица, владение 1», общей площадью 1,07 га

Приложение 6

к постановлению Правительства Москвы
от 12 декабря 2024 г. № 2907-ПП

Внесение изменений в приложение 1 к постановлению Правительства Москвы
от 19 января 1999 г. № 38

ПЕРЕЧЕНЬ ТЕРРИТОРИЙ ПРИРОДНОГО КОМПЛЕКСА Г. МОСКВЫ (кроме особо охраняемых природных территорий и объектов Природного комплекса Центрального административного округа)

№ объекта	Наименование объекта Природного комплекса	Режим регулирования градостроительной деятельности	Площадь **, га
1	2	3	4
113а	Бульвар между Очаковским шоссе и проездом Стройкомбината	Озелененная территория общего пользования	3,05
114а	Бульвар на территории жилого района между Аминьевским шоссе, Киевским направлением МЖД и проездом Стройкомбината (4 участка)	Озелененная территория общего пользования	2,33
114д	Озелененная территория вдоль проектируемого проезда 1439 (2 участка)	Озелененная территория общего пользования	0,40
168д	Озелененная территория возле школы, Приречная улица, владение 1	Озелененная территория общего пользования	1,22

О внесении изменений в постановление Правительства Москвы от 28 марта 2017 г. № 120-ПП

Постановление Правительства Москвы от 13 декабря 2024 года № 2913-ПП

В соответствии с Градостроительным кодексом Российской Федерации, Законом города Москвы от 25 июня 2008 г. № 28 «Градостроительный кодекс города Москвы», постановлениями Правительства Москвы от 7 апреля 2009 г. № 270-ПП «О создании Городской комиссии по вопросам градостроительства, землепользования и застройки при Правительстве Москвы и об утверждении положений о Городской и окружной комиссиях по вопросам градостроительства, землепользования и застройки при Правительстве Москвы», от 22 марта 2022 г. № 438-ПП «О реализации положений пункта 2 статьи 7 Федерального закона от 14 марта 2022 г. № 58-ФЗ «О внесении изменений в отдельные законодательные акты Российской Федерации» **Правительство Москвы постановляет:**

1. Внести изменения в постановление Правительства Москвы от 28 марта 2017 г. № 120-ПП «Об утверждении правил землепользования и застройки города Москвы»:

1.1. Карту градостроительного зонирования «Границы территориальных зон и виды разрешенного использования земельных участков и объектов капитального строительства. Северный административный округ города Москвы» раздела 1 книги 3 территориальной части правил землепользования и застройки приложения к постановлению дополнить изображением территориальной зоны согласно приложению 1 к настоящему постановлению.

1.2. Карту градостроительного зонирования «Границы территориальных зон, подзон территориальных зон и предельные параметры разрешенного строительства, реконструкции объектов капитального строительства. Северный административный округ города Москвы» раздела 1 книги 3 территориальной части правил землепользования и застройки приложения к постановлению дополнить изображением территориальной зоны согласно приложению 2 к настоящему постановлению.

1.3. Раздел 2 книги 3 территориальной части правил землепользования и застройки приложения к постановлению дополнить подразделом в редакции согласно приложению 3 к настоящему постановлению.

1.4. Изображение территории на карте градостроительного зонирования «Территории, в границах которых предусматривается осуществление деятельности по комплексному развитию территории» раздела 1 книги 14 территориальной части правил землепользования и застройки приложения к постановлению изменить согласно приложению 4 к настоящему постановлению.

2. Контроль за выполнением настоящего постановления возложить на заместителя Мэра Москвы в Правительстве Москвы по вопросам градостроительной политики и строительства Ефимова В.В.

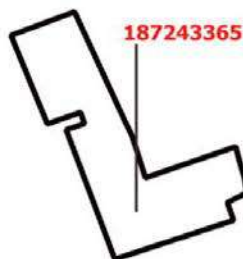
Мэр Москвы **С.С.Собянин**

Приложение 1
к постановлению Правительства Москвы
от 13 декабря 2024 г. № 2913-ПП

**Внесение изменения в приложение к постановлению Правительства Москвы
от 28 марта 2017 г. № 120-ПП**

Книга 3
Карта градостроительного зонирования
Границы территориальных зон и виды разрешенного использования
земельных участков и объектов капитального строительства
Северный административный округ города Москвы

F4-9-2-3



Приложение 2
к постановлению Правительства Москвы
от 13 декабря 2024 г. № 2913-ПП

**Внесение изменения в приложение к постановлению Правительства Москвы
от 28 марта 2017 г. № 120-ПП**

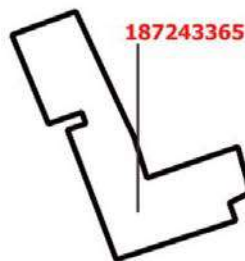
Книга 3

Карта градостроительного зонирования

Границы территориальных зон, подзон территориальных зон и предельные параметры
разрешенного строительства, реконструкции объектов капитального строительства

Северный административный округ города Москвы

F4-9-2-3



Приложение 3
к постановлению Правительства Москвы
от 13 декабря 2024 г. № 2913-ПП

**Внесение изменения в приложение к постановлению Правительства Москвы
от 28 марта 2017 г. № 120-ПП**

Книга 3
Северный административный округ города Москвы

Пункт 755

Территориальная зона	187243365
Основные виды разрешенного использования	<p>2.7.1. Хранение автотранспорта. 3.2.2. Оказание социальной помощи населению. 3.2.3. Оказание услуг связи. 3.3. Бытовое обслуживание. 3.4.1. Амбулаторно-поликлиническое обслуживание. 3.5.1. Дошкольное, начальное и среднее общее образование. 3.5.2. Среднее и высшее профессиональное образование. 3.6.1. Объекты культурно-досуговой деятельности. 3.8.1. Государственное управление. 3.10.1. Амбулаторное ветеринарное обслуживание. 4.1. Деловое управление. 4.4. Магазины. 4.5. Банковская и страховая деятельность. 4.6. Общественное питание. 4.8.1. Развлекательные мероприятия. 4.9. Служебные гаражи. 4.9.2. Стоянка транспортных средств. 4.10. Выставочно-ярмарочная деятельность. 5.1.2. Обеспечение занятий спортом в помещениях. 5.1.3. Площадки для занятий спортом. 5.1.4. Оборудованные площадки для занятий спортом. 5.1.5. Водный спорт. 12.0.1. Улично-дорожная сеть. 12.0.2. Благоустройство территории</p>
Условно разрешенные виды использования	
Вспомогательные виды	
Максимальный процент застройки (%)	Не установлен
Высота застройки (м)	Не установлена
Плотность застройки (тыс.кв.м/га)	Не установлена
Минимальные и (или) максимальные размеры земельных участков (га)	
Иные показатели	Общая площадь объектов капитального строительства – 3 617,7 кв. м

Приложение 4
к постановлению Правительства Москвы
от 13 декабря 2024 г. № 2913-ПП

**Внесение изменения в приложение к постановлению Правительства Москвы
от 28 марта 2017 г. № 120-ПП**

Книга 14
Карта градостроительного зонирования
Территории, в границах которых предусматривается осуществление
деятельности по комплексному развитию территории



О внесении изменений в постановление Правительства Москвы от 28 марта 2017 г. № 120-ПП

Постановление Правительства Москвы от 13 декабря 2024 года № 2914-ПП

В соответствии с Градостроительным кодексом Российской Федерации, Законом города Москвы от 25 июня 2008 г. № 28 «Градостроительный кодекс города Москвы», постановлениями Правительства Москвы от 7 апреля 2009 г. № 270-ПП «О создании Городской комиссии по вопросам градостроительства, землепользования и застройки при Правительстве Москвы и об утверждении положений о Городской и окружной комиссиях по вопросам градостроительства, землепользования и застройки при Правительстве Москвы», от 22 марта 2022 г. № 438-ПП «О реализации положений пункта 2 статьи 7 Федерального закона от 14 марта 2022 г. № 58-ФЗ «О внесении изменений в отдельные законодательные акты Российской Федерации» **Правительство Москвы постановляет:**

1. Внести изменения в постановление Правительства Москвы от 28 марта 2017 г. № 120-ПП «Об утверждении правил землепользования и застройки города Москвы»:

1.1. Карту градостроительного зонирования «Границы территориальных зон и виды разрешенного использования земельных участков и объектов капитального строительства. Район Коммунарка города Москвы» раздела 1 книги 12 территориальной части правил землепользования и застройки приложения к постановлению дополнить изображением территориальной зоны согласно приложению 1 к настоящему постановлению.

1.2. Карту градостроительного зонирования «Границы территориальных зон, подзон территориальных зон и предельные параметры разрешенного строительства, реконструкции объектов капитального строительства. Район Коммунарка города Москвы» раздела 1 книги 12 территориальной части правил землепользования и застройки приложения к постановлению дополнить изображением территориальной зоны согласно приложению 2 к настоящему постановлению.

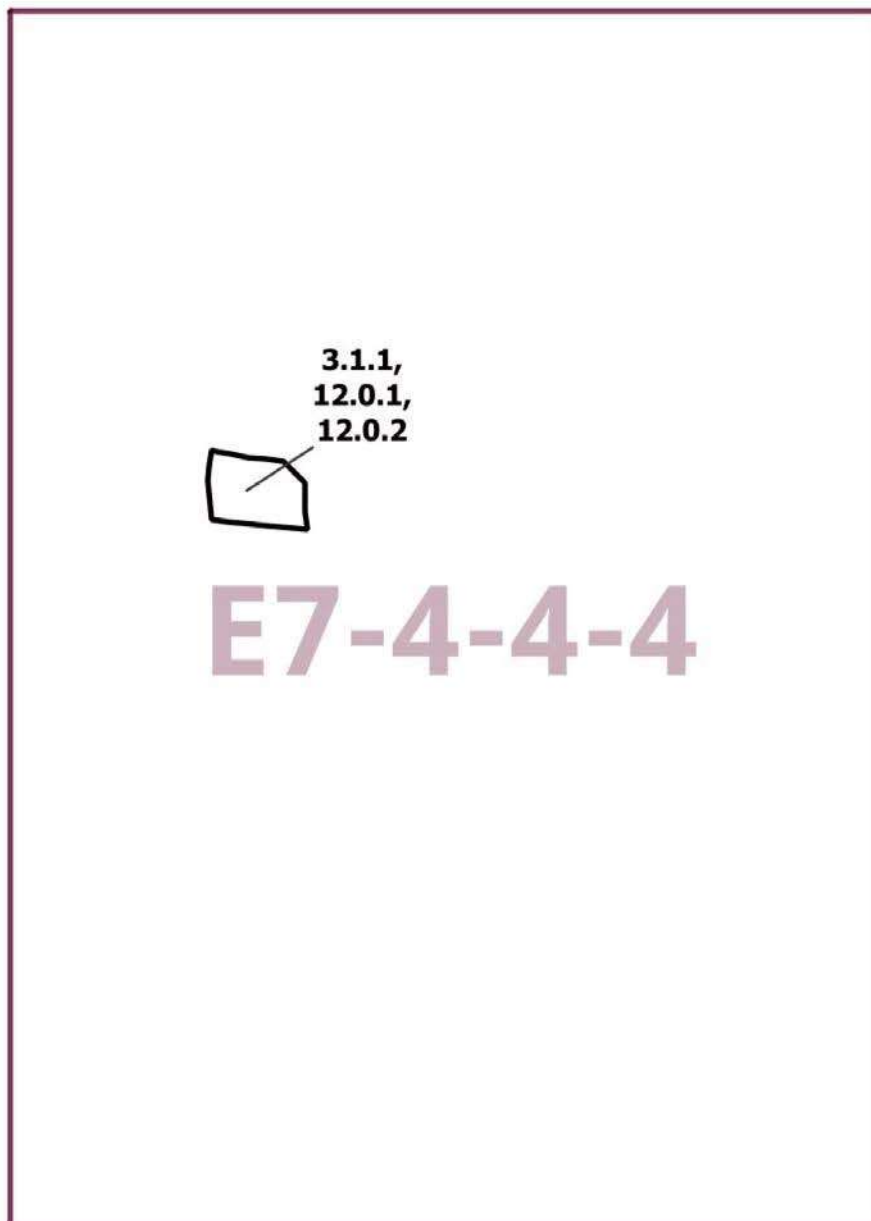
2. Контроль за выполнением настоящего постановления возложить на заместителя Мэра Москвы в Правительстве Москвы по вопросам градостроительной политики и строительства Ефимова В.В.

Мэр Москвы **С.С.Собянин**

Приложение 1
к постановлению Правительства Москвы
от 13 декабря 2024 г. № 2914-ПП

**Внесение изменения в приложение к постановлению Правительства Москвы
от 28 марта 2017 г. № 120-ПП**

Книга 12
Новомосковский административный округ города Москвы
Карта градостроительного зонирования
Границы территориальных зон и виды разрешенного использования
земельных участков и объектов капитального строительства
Район Коммунарка города Москвы



Приложение 2
к постановлению Правительства Москвы
от 13 декабря 2024 г. № 2914-ПП

**Внесение изменения в приложение к постановлению Правительства Москвы
от 28 марта 2017 г. № 120-ПП**

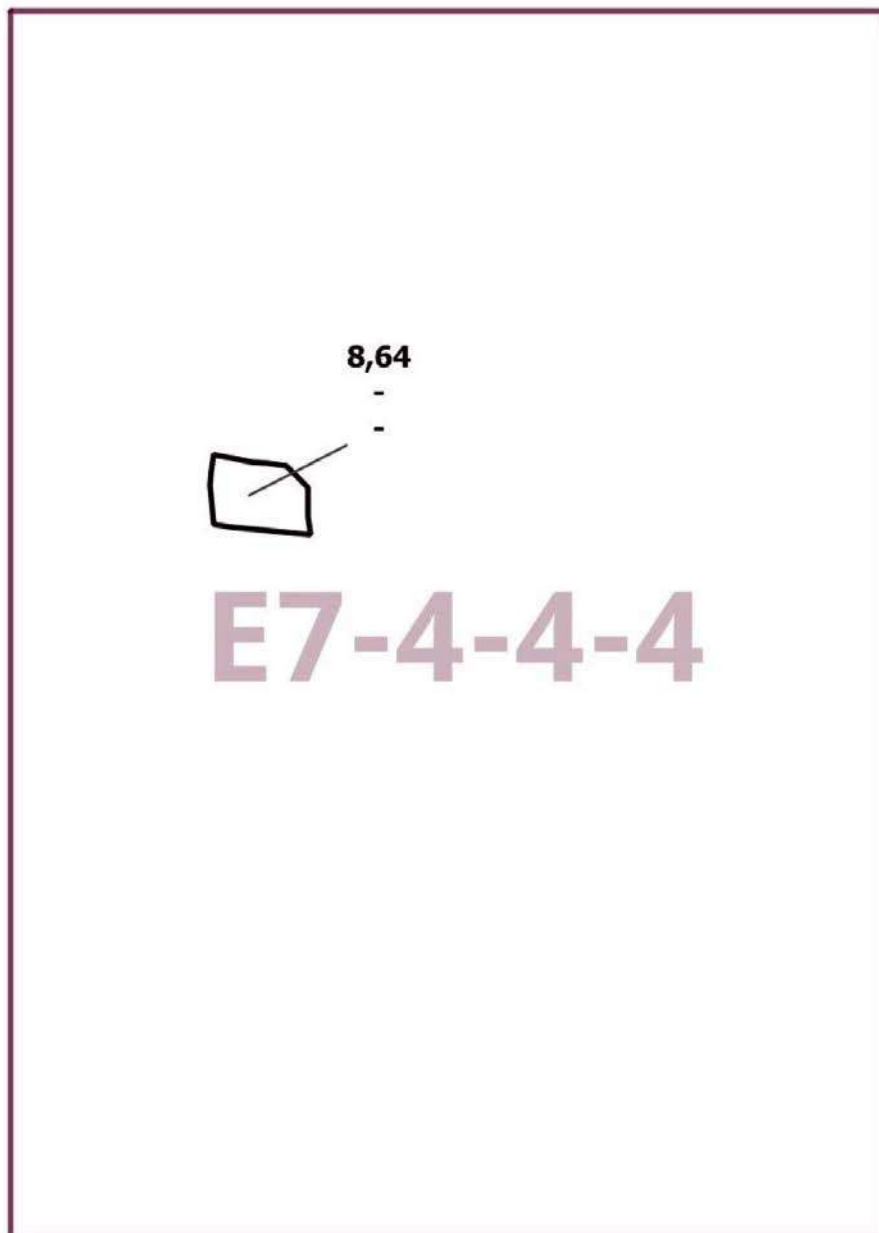
Книга 12

Новомосковский административный округ города Москвы

Карта градостроительного зонирования

Границы территориальных зон, подзон территориальных зон и предельные параметры
разрешенного строительства, реконструкции объектов капитального строительства

Район Коммунарка города Москвы



О внесении изменений в постановление Правительства Москвы от 28 марта 2017 г. № 120-ПП

Постановление Правительства Москвы от 13 декабря 2024 года № 2915-ПП

В соответствии с Градостроительным кодексом Российской Федерации, Законом города Москвы от 25 июня 2008 г. № 28 «Градостроительный кодекс города Москвы», постановлениями Правительства Москвы от 7 апреля 2009 г. № 270-ПП «О создании Городской комиссии по вопросам градостроительства, землепользования и застройки при Правительстве Москвы и об утверждении положений о Городской и окружной комиссиях по вопросам градостроительства, землепользования и застройки при Правительстве Москвы», от 22 марта 2022 г. № 438-ПП «О реализации положений пункта 2 статьи 7 Федерального закона от 14 марта 2022 г. № 58-ФЗ «О внесении изменений в отдельные законодательные акты Российской Федерации» **Правительство Москвы постановляет:**

1. Внести изменения в постановление Правительства Москвы от 28 марта 2017 г. № 120-ПП «Об утверждении правил землепользования и застройки города Москвы»:

1.1. Карту градостроительного зонирования «Границы территориальных зон и виды разрешенного использования земельных участков и объектов капитального строительства. Центральный административный округ города Москвы» раздела 1 книги 2 территориальной части правил землепользования и застройки приложения к постановлению дополнить изображениями территориальных зон согласно приложению 1 к настоящему постановлению.

1.2. Карту градостроительного зонирования «Границы территориальных зон, подзон территориальных зон и предельные параметры разрешенного строительства, реконструкции объектов капитального строительства. Центральный административный округ города Москвы» раздела 1 книги 2 территориальной части правил землепользования и застройки приложения к постановлению дополнить изображениями территориальных зон согласно приложению 2 к настоящему постановлению.

1.3. Подраздел «Пункт 567» раздела 2 книги 2 территориальной части правил землепользования и застройки приложения к постановлению признать утратившим силу.

1.4. Раздел 2 книги 2 территориальной части правил землепользования и застройки приложения к постановлению дополнить подразделами в редакции согласно приложению 3 к настоящему постановлению.

1.5. Карту градостроительного зонирования «Территории, в границах которых предусматривается осуществление деятельности по комплексному развитию территории» раздела 1 книги 14 территориальной части правил землепользования и застройки приложения к постановлению дополнить изображением территории согласно приложению 4 к настоящему постановлению.

1.6. Раздел 2 книги 14 территориальной части правил землепользования и застройки приложения к постановлению дополнить подразделом в редакции согласно приложению 5 к настоящему постановлению.

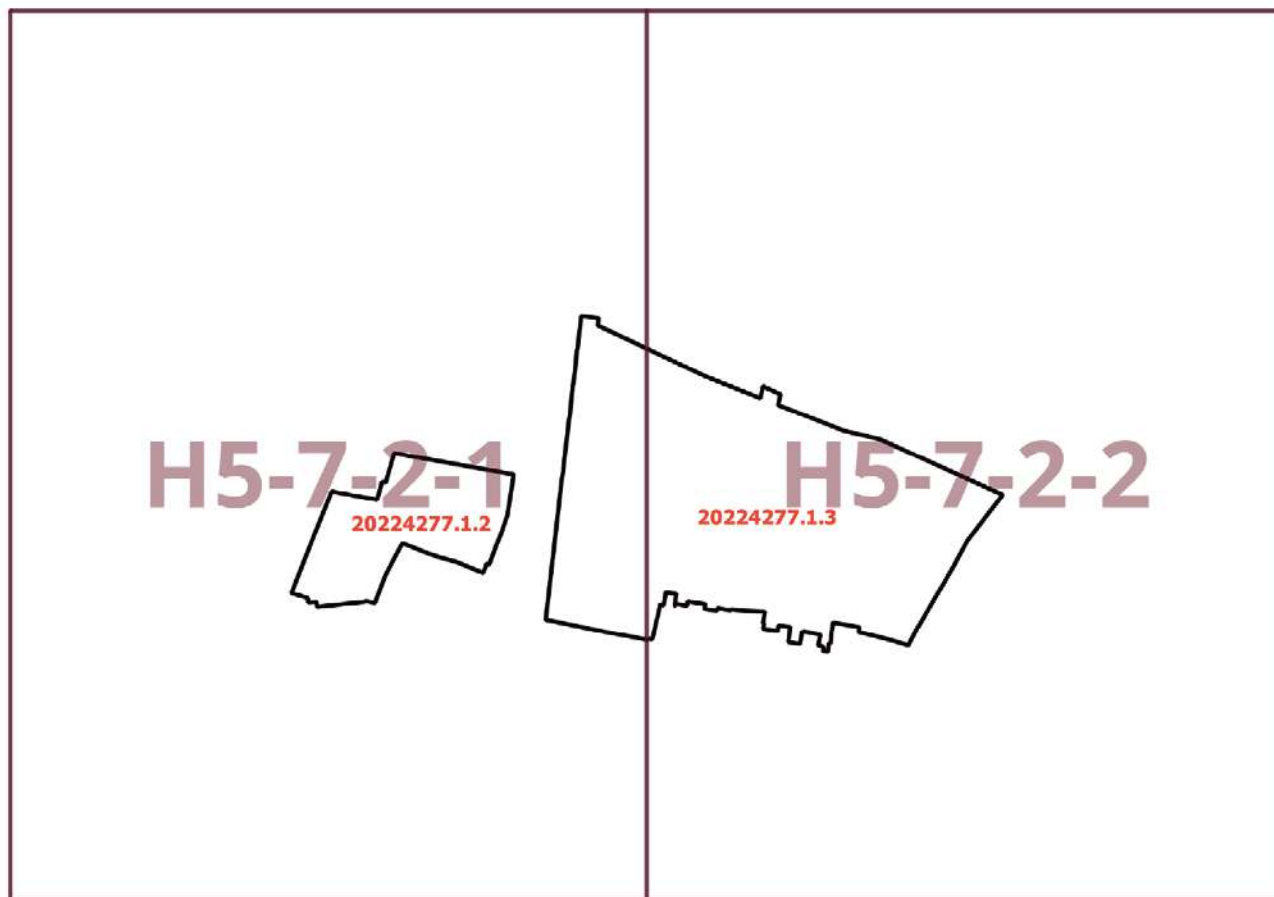
2. Контроль за выполнением настоящего постановления возложить на заместителя Мэра Москвы в Правительстве Москвы по вопросам градостроительной политики и строительства Ефимова В.В.

Мэр Москвы **С.С.Собянин**

Приложение 1
к постановлению Правительства Москвы
от 13 декабря 2024 г. № 2915-ПП

**Внесение изменений в приложение к постановлению Правительства Москвы
от 28 марта 2017 г. № 120-ПП**

Книга 2
Карта градостроительного зонирования
Границы территориальных зон и виды разрешенного использования
земельных участков и объектов капитального строительства
Центральный административный округ города Москвы



Приложение 2
к постановлению Правительства Москвы
от 13 декабря 2024 г. № 2915-ПП

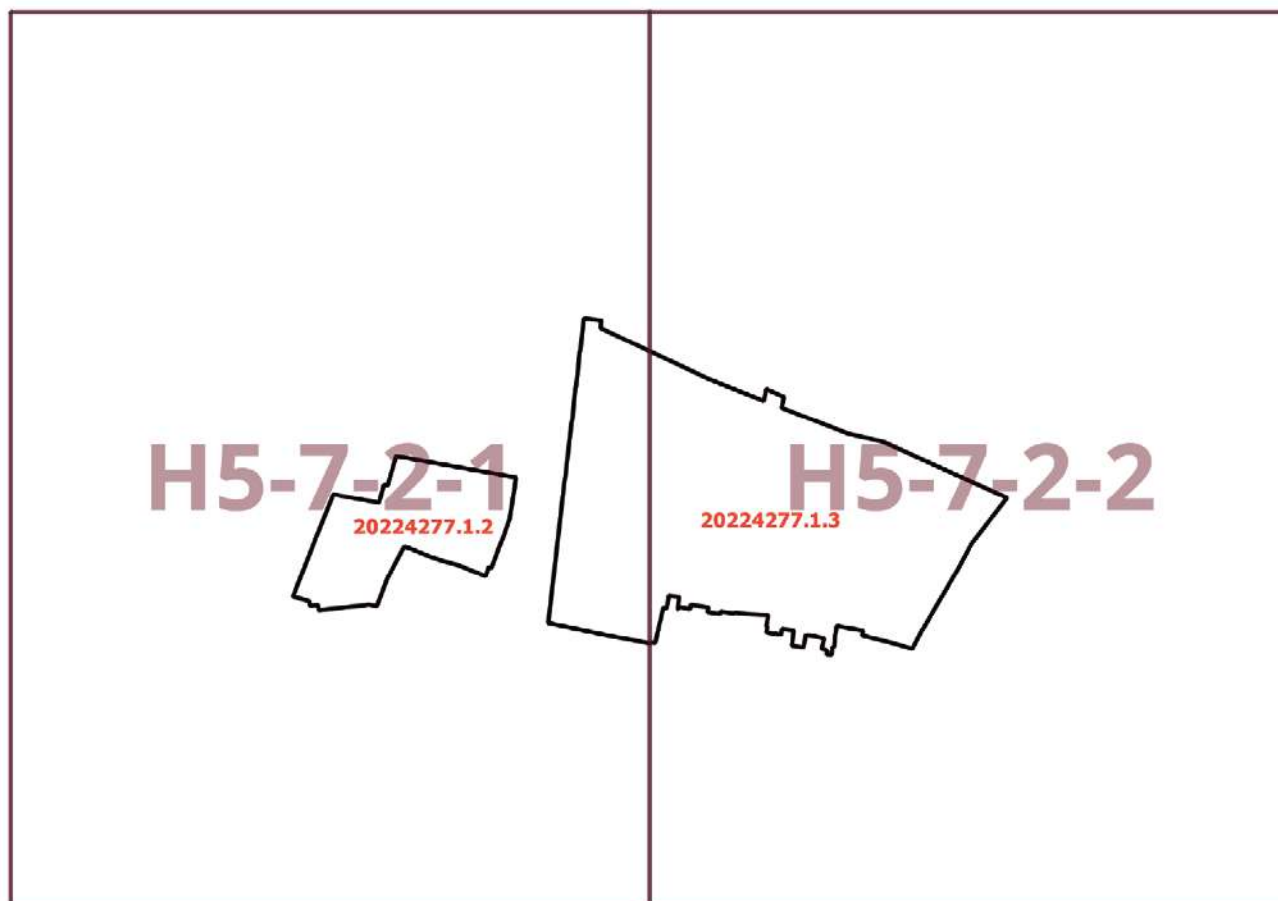
**Внесение изменений в приложение к постановлению Правительства Москвы
от 28 марта 2017 г. № 120-ПП**

Книга 2

Карта градостроительного зонирования

Границы территориальных зон, подзон территориальных зон и предельные параметры
разрешенного строительства, реконструкции объектов капитального строительства

Центральный административный округ города Москвы



Приложение 3
к постановлению Правительства Москвы
от 13 декабря 2024 г. № 2915-ПП

**Внесение изменений в приложение к постановлению Правительства Москвы
от 28 марта 2017 г. № 120-ПП**

Книга 2
Центральный административный округ города Москвы

Пункт 1299

Территориальная зона	20224277.1.2
Основные виды разрешенного использования	4.1. Деловое управление. 4.4. Магазины. 4.5. Банковская и страховая деятельность. 4.6. Общественное питание. 4.8.1. Развлекательные мероприятия. 4.9. Служебные гаражи. 12.0.1. Улично-дорожная сеть. 12.0.2. Благоустройство территории
Условно разрешенные виды использования	
Вспомогательные виды	
Максимальный процент застройки (%)	Не установлен
Высота застройки (м)	Не установлена
Плотность застройки (тыс.кв.м/га)	Не установлена
Минимальные и (или) максимальные размеры земельных участков (га)	
Иные показатели	Предельная (максимальная) суммарная поэтажная площадь объектов общественно-деловой и иной застройки в габаритах наружных стен – 6 660 кв.м. Предельная (максимальная) суммарная поэтажная площадь объектов в габаритах наружных стен может быть увеличена в случае принятия соответствующих градостроительных решений. Предельная (минимальная) суммарная поэтажная площадь общественно-деловых объектов в габаритах наружных стен – 4 995 кв.м. Общая площадь сохраняемого объекта – 154,1 кв.м.

Пункт 1300

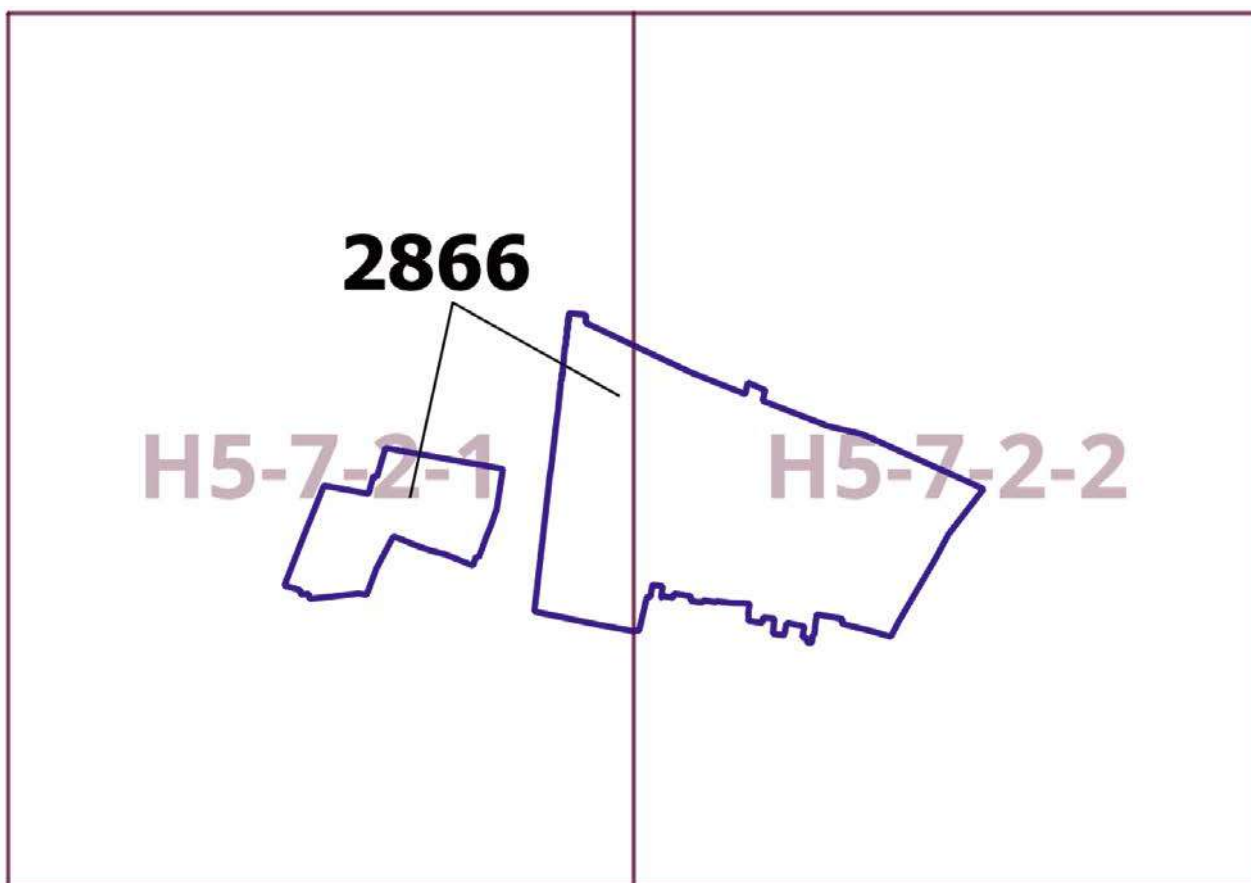
Территориальная зона	20224277.1.3
Основные виды разрешенного использования	2.6. Многоэтажная жилая застройка (высотная застройка). 2.7. Обслуживание жилой застройки. 2.7.1. Хранение автотранспорта. 3.1.1. Предоставление коммунальных услуг. 3.3. Бытовое обслуживание. 3.8.1. Государственное управление. 4.1. Деловое управление. 4.4. Магазины. 4.5. Банковская и страховая деятельность. 4.6. Общественное питание. 4.8.1. Развлекательные мероприятия. 4.9. Служебные гаражи. 12.0.1. Улично-дорожная сеть. 12.0.2. Благоустройство территории

Условно разрешенные виды использования	
Вспомогательные виды	
Максимальный процент застройки (%)	Не установлен
Высота застройки (м)	Не установлена
Плотность застройки (тыс.кв.м/га)	Не установлена
Минимальные и (или) максимальные размеры земельных участков (га)	
Иные показатели	<p>Предельная (максимальная) суммарная поэтажная площадь объектов в габаритах наружных стен – 68 050 кв.м, в том числе:</p> <ul style="list-style-type: none"> – объекты жилой застройки – 35 640 кв.м; – объекты общественно-деловой и иной застройки – 21 830 кв.м; – объекты коммунальной застройки – 230 кв.м; – реконструкция объектов капитального строительства – 10 350 кв.м. <p>Предельная (максимальная) суммарная поэтажная площадь объектов в габаритах наружных стен по внешнему обмеру может быть увеличена в случае принятия соответствующих градостроительных решений (за исключением объектов жилой застройки).</p> <p>Предельная (минимальная) суммарная поэтажная площадь общественно-деловых объектов в габаритах наружных стен – 16 372,5 кв.м.</p> <p>Предельная (минимальная) суммарная поэтажная площадь коммунальных объектов в габаритах наружных стен – 230 кв.м.</p> <p>Общая площадь сохраняемого объекта – 602,8 кв.м.</p>

Приложение 4
к постановлению Правительства Москвы
от 13 декабря 2024 г. № 2915-ПП

**Внесение изменения в приложение к постановлению Правительства Москвы
от 28 марта 2017 г. № 120-ПП**

Книга 14
Карта градостроительного зонирования
Территории, в границах которых предусматривается осуществление
деятельности по комплексному развитию территории



Приложение 5
к постановлению Правительства Москвы
от 13 декабря 2024 г. № 2915-ПП

**Внесение изменения в приложение к постановлению Правительства Москвы
от 28 марта 2017 г. № 120-ПП**

Книга 14

Пункт 298

Комплексное развитие территории 2866

В отношении территориальной зоны, для которой установлен вид разрешенного использования земельных участков и объектов капитального строительства с кодом 3.1.1

Расчетные показатели минимально допустимого уровня обеспеченности территории объектами коммунальной, транспортной, социальной инфраструктур

Социальная инфраструктура	Объекты открытой сети местного уровня размещаются на стыковых территориях производственных зон и жилых районов и рассчитываются на население прилегающих районов с коэффициентом учета работающих			
Транспортная инфраструктура	В соответствии с нормативами			
Коммунальная инфраструктура		Наименование показателя (единицы измерения)	Производственные объекты	Общественные объекты
	Водопотребление	Усредненные расчетные показатели удельного водопотребления в сутки на 1 кв.м общей площади застройки (литр/(сутки x кв.м))	2,6, дополнительное водопотребление для нужд промышленного производства определяется в зависимости от технологии	5
	Водоотведение	Коэффициент стока	0,8	0,7
		Объем поверхностных вод, поступающих на очистку (куб.м с 1 га территории)	70	60
	Теплоснабжение	Средний удельный показатель расхода тепла (отопление, вентиляция, горячее водоснабжение – среднечасовое, не более) (ккал/(час x кв.м))	50,4 на 1 кв.м общей площади застройки	44,5 на 1 кв.м общей площади застройки
Электроснабжение	Средний удельный показатель расхода электроэнергии на 1 кв.м общей площади застройки в функциональной зоне (не более) (кВт/кв.м)	Определяется в зависимости от технологии производства	0,078	

Расчетные показатели максимально допустимого уровня территориальной доступности указанных объектов для населения в отношении территорий, подлежащих комплексному развитию

Социальная инфраструктура	Амбулаторно-поликлинические объекты	Следует размещать на территории предприятия
	Аптеки	
	Столовые, кафетерии, буфеты	
Транспортная инфраструктура	Остановочные пункты наземного городского пассажирского транспорта	Не более 400 м от проходной предприятий в производственных и коммунально-складских зонах
	Въезд на территорию	Не менее двух въездов для предприятий с площадками размером более 5 га

В отношении территориальных зон, для которых установлены виды разрешенного использования земельных участков и объектов капитального строительства с кодами 2.7.1, 3.3, 3.8.1, 4.1, 4.4, 4.5, 4.6, 4.8.1, 4.9, 12.0.1, 12.0.2

Расчетные показатели минимально допустимого уровня обеспеченности территории объектами коммунальной, транспортной, социальной инфраструктур

Транспортная инфраструктура	В соответствии с нормативами		
Коммунальная инфраструктура		Наименование показателя (единицы измерения)	Общественные объекты
	Водопотребление	Усредненные расчетные показатели удельного водопотребления в сутки на 1 кв.м общей площади застройки (литр/(сутки x кв.м))	5
	Водоотведение	Коэффициент стока	0,7
		Объем поверхностных вод, поступающих на очистку (куб.м с 1 га территории)	60
	Теплоснабжение	Средний удельный показатель расхода тепла (отопление, вентиляция, горячее водоснабжение – среднечасовое, не более) (ккал/(час x кв.м))	44,5 на 1 кв.м общей площади застройки
	Электроснабжение	Средний удельный показатель расхода электроэнергии на 1 кв.м общей площади застройки в функциональной зоне (не более) (кВт/кв.м)	0,078

Максимально допустимые уровни территориальной доступности указанных объектов для населения в отношении территорий, подлежащих комплексному развитию, не нормируются.

В отношении территориальной зоны, для которой установлены виды разрешенного использования земельных участков и объектов капитального строительства с кодами 2.6, 2.7

Расчетные показатели минимально допустимого уровня обеспеченности территории объектами коммунальной, транспортной, социальной инфраструктур

Социальная инфраструктура	Школа	124 места на 1000 жителей
	Дошкольная образовательная организация	54 места на 1000 жителей
	Поликлиники	17,6 посещений в смену на 1000 жителей
Транспортная инфраструктура	Улично-дорожная сеть	Плотность улично-дорожной сети не менее 2,5 км/кв.км (для плотности застройки 40,0 тыс.кв.м/га)
Коммунальная инфраструктура	Водоснабжение	435 л на 1 жителя в сутки
	Водоотведение Дождевая канализация	310–275 л/сутки на 1 жителя 35–40 куб.м/сут с 1 га территории
	Электроснабжение	20 Вт/кв.м общей площади
	Теплоснабжение	165,0 ккал/час на 1 кв.м общей площади жилых зданий

Расчетные показатели максимально допустимого уровня территориальной доступности указанных объектов для населения в отношении территорий, подлежащих комплексному развитию

Социальная инфраструктура	Школа	Радиус доступности не более 500 м
	Дошкольная образовательная организация	Радиус доступности не более 300 м
	Поликлиники	Транспортная доступность не более 15 мин.
Транспортная инфраструктура	Остановочные пункты скоростного внеуличного общественного транспорта	Пешеходная доступность не более 700 м, транспортная доступность не более 2200 м
	Остановочные пункты наземного городского пассажирского транспорта	Пешеходная доступность от мест проживания не более 400 м

О внесении изменений в постановление Правительства Москвы от 28 марта 2017 г. № 120-ПП

Постановление Правительства Москвы от 13 декабря 2024 года № 2920-ПП

В соответствии с Градостроительным кодексом Российской Федерации, Законом города Москвы от 25 июня 2008 г. № 28 «Градостроительный кодекс города Москвы», постановлениями Правительства Москвы от 7 апреля 2009 г. № 270-ПП «О создании Городской комиссии по вопросам градостроительства, землепользования и застройки при Правительстве Москвы и об утверждении положений о Городской и окружной комиссиях по вопросам градостроительства, землепользования и застройки при Правительстве Москвы», от 22 марта 2022 г. № 438-ПП «О реализации положений пункта 2 статьи 7 Федерального закона от 14 марта 2022 г. № 58-ФЗ «О внесении изменений в отдельные законодательные акты Российской Федерации» **Правительство Москвы постановляет:**

1. Внести изменения в постановление Правительства Москвы от 28 марта 2017 г. № 120-ПП «Об утверждении правил землепользования и застройки города Москвы»:

1.1. Карту градостроительного зонирования «Границы территориальных зон и виды разрешенного использования земельных участков и объектов капитального строительства. Западный административный округ города Москвы» раздела 1 книги 9 территориальной части правил землепользования и застройки приложения к постановлению дополнить изображением территориальной зоны согласно приложению 1 к настоящему постановлению.

1.2. Карту градостроительного зонирования «Границы территориальных зон, подзон территориальных зон и предельные параметры разрешенного строительства, реконструкции объектов капитального строительства. Западный административный округ города Москвы» раздела 1 книги 9 территориальной части правил землепользования и застройки приложения к постановлению дополнить изображением территориальной зоны согласно приложению 2 к настоящему постановлению.

1.3. Раздел 2 книги 9 территориальной части правил землепользования и застройки приложения к постановлению дополнить подразделом в редакции согласно приложению 3 к настоящему постановлению.

2. Контроль за выполнением настоящего постановления возложить на заместителя Мэра Москвы в Правительстве Москвы по вопросам градостроительной политики и строительства Ефимова В.В.

Мэр Москвы **С.С.Собянин**

Приложение 1
к постановлению Правительства Москвы
от 13 декабря 2024 г. № 2920-ПП

**Внесение изменения в приложение к постановлению Правительства Москвы
от 28 марта 2017 г. № 120-ПП**

Книга 9
Карта градостроительного зонирования
Границы территориальных зон и виды разрешенного использования
земельных участков и объектов капитального строительства
Западный административный округ города Москвы

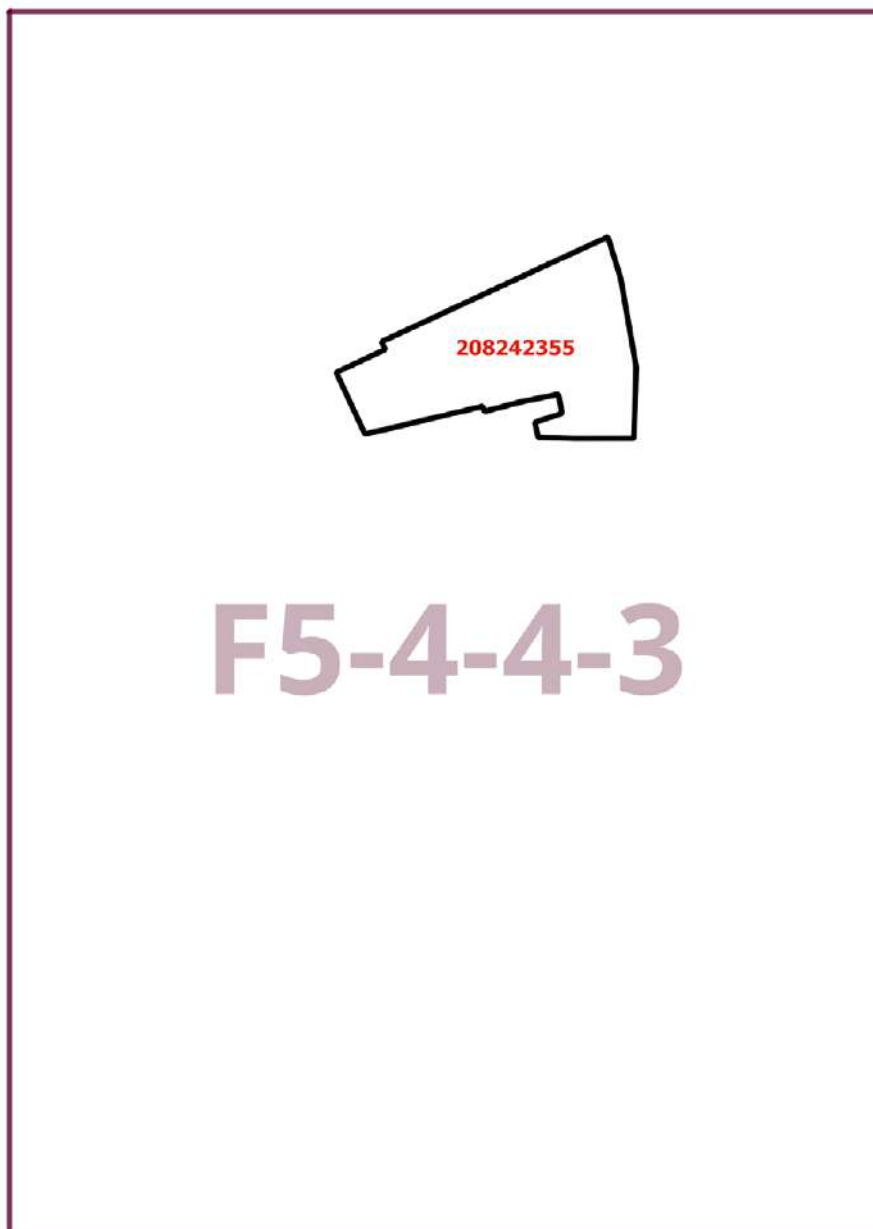


F5-4-4-3

Приложение 2
к постановлению Правительства Москвы
от 13 декабря 2024 г. № 2920-ПП

**Внесение изменения в приложение к постановлению Правительства Москвы
от 28 марта 2017 г. № 120-ПП**

Книга 9
Карта градостроительного зонирования
Границы территориальных зон, подзон территориальных зон и предельные параметры
разрешенного строительства, реконструкции объектов капитального строительства
Западный административный округ города Москвы



Приложение 3
к постановлению Правительства Москвы
от 13 декабря 2024 г. № 2920-ПП

**Внесение изменения в приложение к постановлению Правительства Москвы
от 28 марта 2017 г. № 120-ПП**

Книга 9
Западный административный округ города Москвы

Пункт 890

Территориальная зона	208242355
Основные виды разрешенного использования	2.6. Многоэтажная жилая застройка (высотная застройка). 2.7. Обслуживание жилой застройки. 2.7.1. Хранение автотранспорта. 3.1.1. Предоставление коммунальных услуг. 4.2. Объекты торговли (торговые центры, торгово-развлекательные центры (комплексы)). 4.5. Банковская и страховая деятельность. 12.0.1. Улично-дорожная сеть. 12.0.2. Благоустройство территории
Условно разрешенные виды использования	
Вспомогательные виды	
Максимальный процент застройки (%)	Не установлен
Высота застройки (м)	Не установлена
Плотность застройки (тыс.кв.м/га)	35
Минимальные и (или) максимальные размеры земельных участков (га)	
Иные показатели	Суммарная поэтажная площадь объекта в габаритах наружных стен – 28 350 кв.м, в том числе минимальные параметры общественной застройки: культура – 94 кв.м, спорт – 198 кв.м, торговля – 170 кв.м, бытовое обслуживание – 62 кв.м, общественное питание – 74 кв.м



ВЕСТНИК МОСКВЫ

Декабрь 2024 года | Спецвыпуск № 49 том 2

Учредитель: Департамент средств массовой информации
и рекламы города Москвы
Издатель: АО «Редакция газеты «Вечерняя Москва»
Главный редактор: Тарапата Юлия Александровна
Зам. главного редактора: Трухачев Александр Викторович
Ответственный секретарь: Акульшин Павел Александрович
Адрес редакции: 127015, Москва, Бумажный пр-д, 14, стр. 2
Тел. (499) 557-04-24, доб. 450
E-mail: vestnikmoscow@vmdaily.ru

Выпуск осуществлен при финансовой поддержке Департамента
средств массовой информации и рекламы города Москвы

Журнал зарегистрирован Федеральной службой по надзору в сфере
связи, информационный технологий и массовых коммуникаций.
Свидетельство ПИ № ФС 77-81024 от 30.04.2021. Территория
распространения: Российская Федерация. Цена свободная

Подписной индекс по каталогу
АО «Почта России» (подписной индекс **ПС085**);
в ГК «Урал-Пресс» (подписной индекс **014765**)

Периодичность издания: минимально 6 раз в месяц
Электронная версия журнала на сайте: vestnikmoscow.mos.ru

Подписано в печать: 15.12.2024
Дата выхода в свет: 17.12.2024

Отпечатано: ОАО «Подольская фабрика офсетной печати»,
142100, Московская обл., г. Подольск, Революционный пр-т, 80/42
Тираж 1700 экз.
Заказ №