



ВЕСТНИК МОСКВЫ

ISSN 2713-0592

Февраль 2025

Специальный выпуск № 4



ВЕСТНИК МОСКВЫ

Февраль 2025 года | Спецвыпуск № 4

Постановления Правительства Москвы

Об объектах природного комплекса Западного административного округа города Москвы от 27.01.25 № 69-ПП	3
О внесении изменений в постановление Правительства Москвы от 28 марта 2017 г. № 120-ПП от 29.01.25 № 83-ПП	6
О внесении изменений в постановление Правительства Москвы от 28 марта 2017 г. № 120-ПП от 29.01.25 № 84-ПП	9
О внесении изменений в постановление Правительства Москвы от 28 марта 2017 г. № 120-ПП от 29.01.25 № 86-ПП	12
О внесении изменения в постановление Правительства Москвы от 28 марта 2017 г. № 120-ПП от 29.01.25 № 87-ПП	15
О внесении изменений в постановление Правительства Москвы от 28 марта 2017 г. № 120-ПП от 29.01.25 № 88-ПП	17
О внесении изменений в постановление Правительства Москвы от 28 марта 2017 г. № 120-ПП от 29.01.25 № 89-ПП	20
О внесении изменений в постановление Правительства Москвы от 28 марта 2017 г. № 120-ПП от 29.01.25 № 90-ПП	23
О внесении изменения в постановление Правительства Москвы от 28 марта 2017 г. № 120-ПП от 29.01.25 № 91-ПП	27
О внесении изменений в постановление Правительства Москвы от 28 марта 2017 г. № 120-ПП от 29.01.25 № 92-ПП	29
О внесении изменения в постановление Правительства Москвы от 28 марта 2017 г. № 120-ПП от 29.01.25 № 93-ПП	32
О внесении изменений в постановление Правительства Москвы от 28 марта 2017 г. № 120-ПП от 29.01.25 № 94-ПП	34
О внесении изменения в постановление Правительства Москвы от 28 марта 2017 г. № 120-ПП от 29.01.25 № 95-ПП	37

О внесении изменений в постановление Правительства Москвы от 28 марта 2017 г. № 120-ПП от 29.01.25 № 96-ПП	39
О внесении изменений в постановление Правительства Москвы от 28 марта 2017 г. № 120-ПП от 29.01.25 № 97-ПП	42
О внесении изменений в постановление Правительства Москвы от 28 марта 2017 г. № 120-ПП от 29.01.25 № 98-ПП	45
О внесении изменений в постановление Правительства Москвы от 28 марта 2017 г. № 120-ПП от 29.01.25 № 99-ПП	48
О внесении изменений в постановление Правительства Москвы от 28 марта 2017 г. № 120-ПП от 29.01.25 № 100-ПП	51
О внесении изменений в постановление Правительства Москвы от 28 марта 2017 г. № 120-ПП от 29.01.25 № 101-ПП	54
О внесении изменений в постановление Правительства Москвы от 28 марта 2017 г. № 120-ПП от 29.01.25 № 102-ПП	58
О внесении изменений в постановление Правительства Москвы от 28 марта 2017 г. № 120-ПП от 29.01.25 № 103-ПП	61
О внесении изменений в постановление Правительства Москвы от 28 марта 2017 г. № 120-ПП от 29.01.25 № 104-ПП	67
О внесении изменений в постановление Правительства Москвы от 28 марта 2017 г. № 120-ПП от 29.01.25 № 105-ПП	70
О внесении изменений в постановление Правительства Москвы от 28 марта 2017 г. № 120-ПП от 29.01.25 № 113-ПП	75
О внесении изменений в постановление Правительства Москвы от 28 марта 2017 г. № 120-ПП от 29.01.25 № 115-ПП	80
Об утверждении проекта планировки территории, расположенной вблизи Научного проезда, владения 11А района Черемушки города Москвы от 29.01.25 № 116-ПП	86

Распоряжения Правительства Москвы

О внесении изменений в распоряжение Правительства Москвы от 28 июля 2020 г. № 470-РП от 30.01.25 № 43-РП	100
---	-----

Постановления Правительства Москвы



Об объектах природного комплекса Западного административного округа города Москвы

Постановление Правительства Москвы от 27 января 2025 года № 69-ПП

В соответствии с законами города Москвы от 25 июня 2008 г. № 28 «Градостроительный кодекс города Москвы», от 5 мая 2010 г. № 17 «О Генеральном плане города Москвы», в связи с изменением градостроительной ситуации и в целях обеспечения сбалансированности развития территорий зеленого фонда в городе Москве **Правительство Москвы постановляет:**

1. Изменить границы объекта природного комплекса № 122 Западного административного округа города Москвы «Парк им. 50-летия Октября по ул. Удальцова», исключив из его состава участок территории площадью 0,15 га, согласно приложению 1 к настоящему постановлению.

2. Включить в состав озелененных территорий Западного административного округа города Москвы участок территории площадью 0,16 га, образовав объект природного комплекса № 231 «Сквер вблизи владения 5 по Истринской улице» и установив его границы согласно приложению 2 к настоящему постановлению.

3. Внести изменения в постановление Правительства Москвы от 19 января 1999 г. № 38 «О проектных предложениях по установлению границ Природного комплекса с их описанием и закреплением актами красных линий» (в редакции постановлений Правительства Москвы от 7 августа 2024 г. № 1794-ПП, от 7 августа 2024 г. № 1795-ПП):

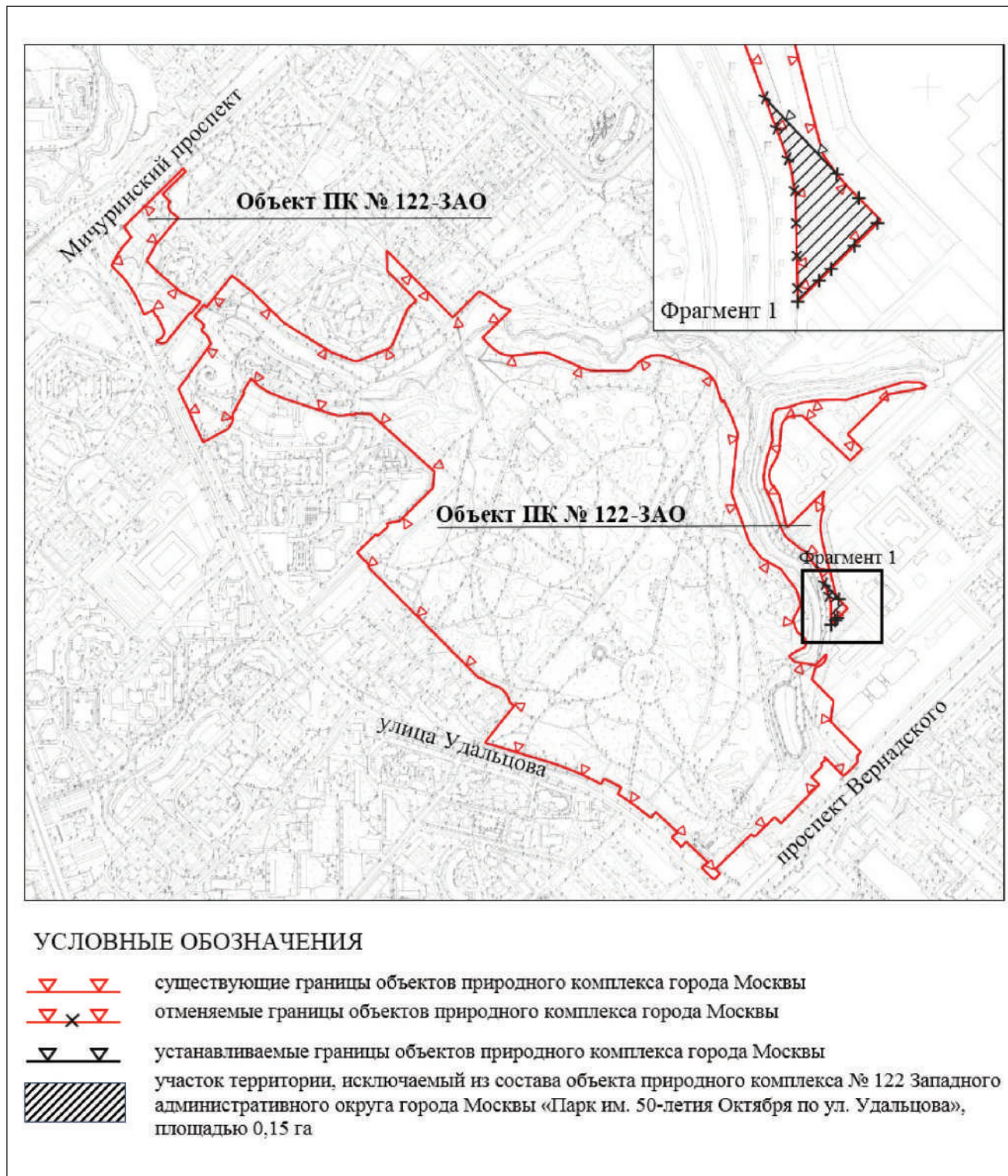
3.1. Пункт 122 раздела «Западный АО» приложения 1 к постановлению изложить в редакции согласно приложению 3 к настоящему постановлению.

3.2. Раздел «Западный АО» приложения 1 к постановлению дополнить пунктом 231 в редакции согласно приложению 3 к настоящему постановлению.

4. Контроль за выполнением настоящего постановления возложить на заместителя Мэра Москвы в Правительстве Москвы по вопросам градостроительной политики и строительства Ефимова В.В.

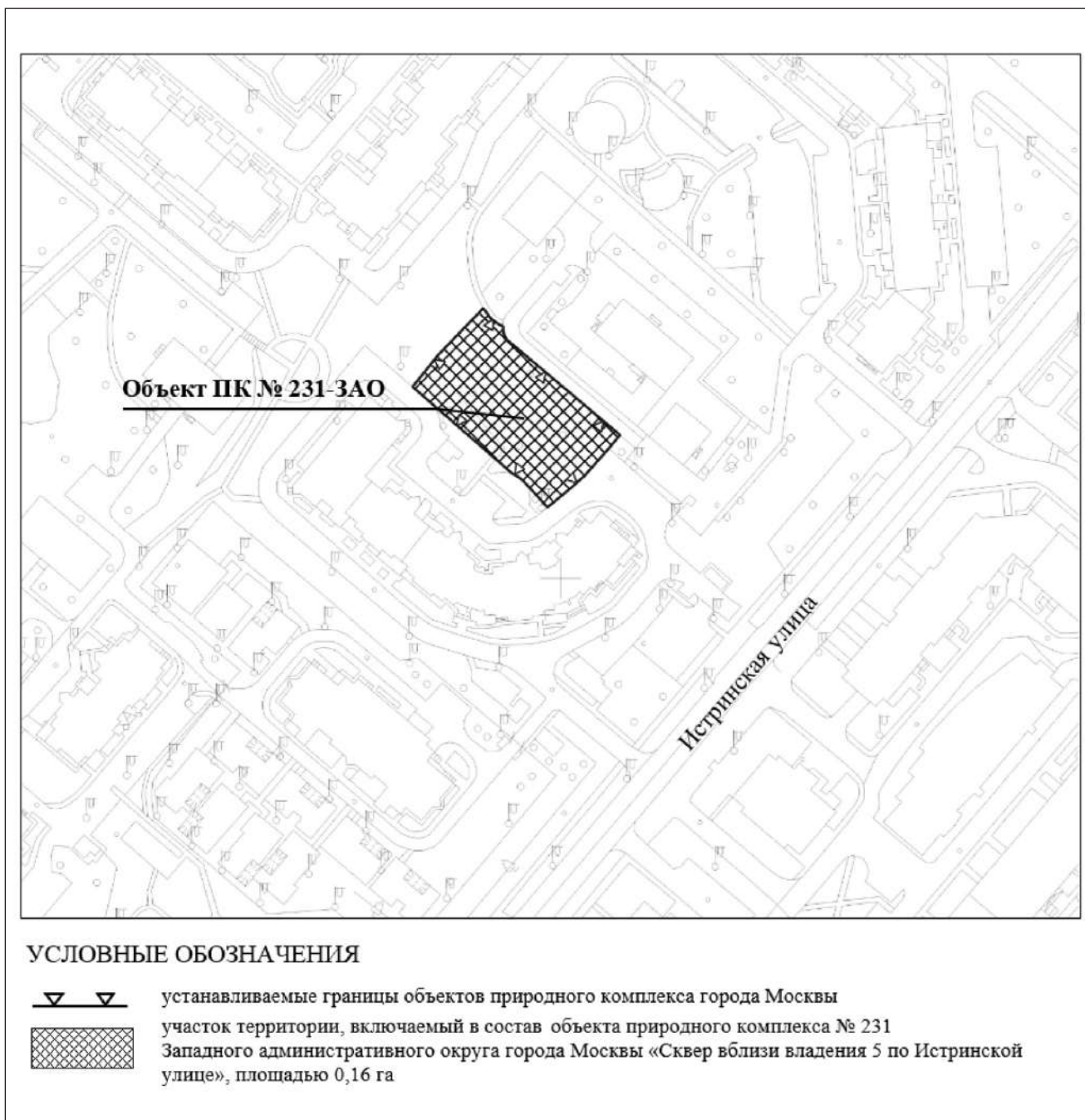
Мэр Москвы **С.С.Собянин**

**Схема границ объекта природного комплекса № 122 Западного административного округа города Москвы
«Парк им. 50-летия Октября по ул. Удальцова»**



Приложение 2
к постановлению Правительства Москвы
от 27 января 2025 г. № 69-ПП

**Схема границ объекта природного комплекса № 231 Западного административного округа города Москвы
«Сквер вблизи владения 5 по Истринской улице»**



Приложение 3
к постановлению Правительства Москвы
от 27 января 2025 г. № 69-ПП

Внесение изменений в приложение 1 к постановлению Правительства Москвы от 19 января 1999 г. № 38

ПЕРЕЧЕНЬ ТЕРРИТОРИЙ ПРИРОДНОГО КОМПЛЕКСА Г. МОСКВЫ
(кроме особо охраняемых природных территорий и объектов Природного комплекса Центрального административного округа)

№ объекта	Наименование объекта Природного комплекса	Режим регулирования градостроительной деятельности	Площадь**, га
1	2	3	4
ЗАПАДНЫЙ АО			
122	Парк им. 50-летия Октября по ул. Удальцова	Озелененная территория общего пользования	86,57
231	Сквер вблизи владения 5 по Истринской улице	Озелененная территория общего пользования	0,16

О внесении изменений в постановление Правительства Москвы от 28 марта 2017 г. № 120-ПП

Постановление Правительства Москвы от 29 января 2025 года № 83-ПП

В соответствии с Градостроительным кодексом Российской Федерации, Законом города Москвы от 25 июня 2008 г. № 28 «Градостроительный кодекс города Москвы», постановлениями Правительства Москвы от 7 апреля 2009 г. № 270-ПП «О создании Городской комиссии по вопросам градостроительства, землепользования и застройки при Правительстве Москвы и об утверждении положений о Городской и окружной комиссиях по вопросам градостроительства, землепользования и застройки при Правительстве Москвы», от 22 марта 2022 г. № 438-ПП «О реализации положений пункта 2 статьи 7 Федерального закона от 14 марта 2022 г. № 58-ФЗ «О внесении изменений в отдельные законодательные акты Российской Федерации» **Правительство Москвы постановляет:**

1. Внести изменения в постановление Правительства Москвы от 28 марта 2017 г. № 120-ПП «Об утверждении правил землепользования и застройки города Москвы»:

1.1. Карту градостроительного зонирования «Границы территориальных зон и виды разрешенного использования земельных участков и объектов капитального строительства. Центральный административный округ города Москвы» раздела 1 книги 2 территориальной части правил землепользования и застройки приложения к постановлению дополнить изображением территориальной зоны согласно приложению 1 к настоящему постановлению.

1.2. Карту градостроительного зонирования «Границы территориальных зон, подзон территориальных зон и предельные параметры разрешенного строительства, реконструкции объектов капитального строительства. Центральный административный округ города Москвы» раздела 1 книги 2 территориальной части правил землепользования и застройки приложения к постановлению дополнить изображением территориальной зоны согласно приложению 2 к настоящему постановлению.


2. Контроль за выполнением настоящего постановления возложить на заместителя Мэра Москвы в Правительстве Москвы по вопросам градостроительной политики и строительства Ефимова В.В.

Мэр Москвы **С.С.Собянин**

Приложение 1
к постановлению Правительства Москвы
от 29 января 2025 г. № 83-ПП

**Внесение изменения в приложение к постановлению Правительства Москвы
от 28 марта 2017 г. № 120-ПП**

Книга 2
Карта градостроительного зонирования
Границы территориальных зон и виды разрешенного использования
земельных участков и объектов капитального строительства
Центральный административный округ города Москвы



Приложение 2
к постановлению Правительства Москвы
от 29 января 2025 г. № 83-ПП


**Внесение изменения в приложение к постановлению Правительства Москвы
от 28 марта 2017 г. № 120-ПП**

Книга 2

Карта градостроительного зонирования

Границы территориальных зон, подзон территориальных зон и предельные параметры
разрешенного строительства, реконструкции объектов капитального строительства

Центральный административный округ города Москвы



О внесении изменений в постановление Правительства Москвы от 28 марта 2017 г. № 120-ПП

Постановление Правительства Москвы от 29 января 2025 года № 84-ПП

В соответствии с Градостроительным кодексом Российской Федерации, Законом города Москвы от 25 июня 2008 г. № 28 «Градостроительный кодекс города Москвы», постановлениями Правительства Москвы от 7 апреля 2009 г. № 270-ПП «О создании Городской комиссии по вопросам градостроительства, землепользования и застройки при Правительстве Москвы и об утверждении положений о Городской и окружной комиссиях по вопросам градостроительства, землепользования и застройки при Правительстве Москвы», от 22 марта 2022 г. № 438-ПП «О реализации положений пункта 2 статьи 7 Федерального закона от 14 марта 2022 г. № 58-ФЗ «О внесении изменений в отдельные законодательные акты Российской Федерации» **Правительство Москвы постановляет:**

1. Внести изменения в постановление Правительства Москвы от 28 марта 2017 г. № 120-ПП «Об утверждении правил землепользования и застройки города Москвы»:

1.1. Карту градостроительного зонирования «Границы территориальных зон и виды разрешенного использования земельных участков и объектов капитального строительства. Южный административный округ города Москвы» раздела 1 книги 7 территориальной части правил землепользования и застройки приложения к постановлению дополнить изображением территориальной зоны согласно приложению 1 к настоящему постановлению.

1.2. Карту градостроительного зонирования «Границы территориальных зон, подзон территориальных зон и предельные параметры разрешенного строительства, реконструкции объектов капитального строительства. Южный административный округ города Москвы» раздела 1 книги 7 территориальной части правил землепользования и застройки приложения к постановлению дополнить изображением территориальной зоны согласно приложению 2 к настоящему постановлению.

2. Контроль за выполнением настоящего постановления возложить на заместителя Мэра Москвы в Правительстве Москвы по вопросам градостроительной политики и строительства Ефимова В.В.

Мэр Москвы **С.С.Собянин**

Приложение 1
к постановлению Правительства Москвы
от 29 января 2025 г. № 84-ПП

**Внесение изменения в приложение к постановлению Правительства Москвы
от 28 марта 2017 г. № 120-ПП**

Книга 7
Карта градостроительного зонирования
Границы территориальных зон и виды разрешенного использования
земельных участков и объектов капитального строительства
Южный административный округ города Москвы



Приложение 2
к постановлению Правительства Москвы
от 29 января 2025 г. № 84-ПП


**Внесение изменения в приложение к постановлению Правительства Москвы
от 28 марта 2017 г. № 120-ПП**

Книга 7

Карта градостроительного зонирования

Границы территориальных зон, подзон территориальных зон и предельные параметры
разрешенного строительства, реконструкции объектов капитального строительства

Южный административный округ города Москвы



О внесении изменений в постановление Правительства Москвы от 28 марта 2017 г. № 120-ПП

Постановление Правительства Москвы от 29 января 2025 года № 86-ПП

В соответствии с Градостроительным кодексом Российской Федерации, Законом города Москвы от 25 июня 2008 г. № 28 «Градостроительный кодекс города Москвы», постановлениями Правительства Москвы от 7 апреля 2009 г. № 270-ПП «О создании Городской комиссии по вопросам градостроительства, землепользования и застройки при Правительстве Москвы и об утверждении положений о Городской и окружной комиссиях по вопросам градостроительства, землепользования и застройки при Правительстве Москвы», от 22 марта 2022 г. № 438-ПП «О реализации положений пункта 2 статьи 7 Федерального закона от 14 марта 2022 г. № 58-ФЗ «О внесении изменений в отдельные законодательные акты Российской Федерации» **Правительство Москвы постановляет:**

1. Внести изменения в постановление Правительства Москвы от 28 марта 2017 г. № 120-ПП «Об утверждении правил землепользования и застройки города Москвы»:

1.1. Карту градостроительного зонирования «Границы территориальных зон и виды разрешенного использования земельных участков и объектов капитального строительства. Юго-Восточный административный округ города Москвы» раздела 1 книги 6 территориальной части правил землепользования и застройки приложения к постановлению дополнить изображением территориальной зоны согласно приложению 1 к настоящему постановлению.

1.2. Карту градостроительного зонирования «Границы территориальных зон, подзон территориальных зон и предельные параметры разрешенного строительства, реконструкции объектов капитального строительства. Юго-Восточный административный округ города Москвы» раздела 1 книги 6 территориальной части правил землепользования и застройки приложения к постановлению дополнить изображением территориальной зоны согласно приложению 2 к настоящему постановлению.

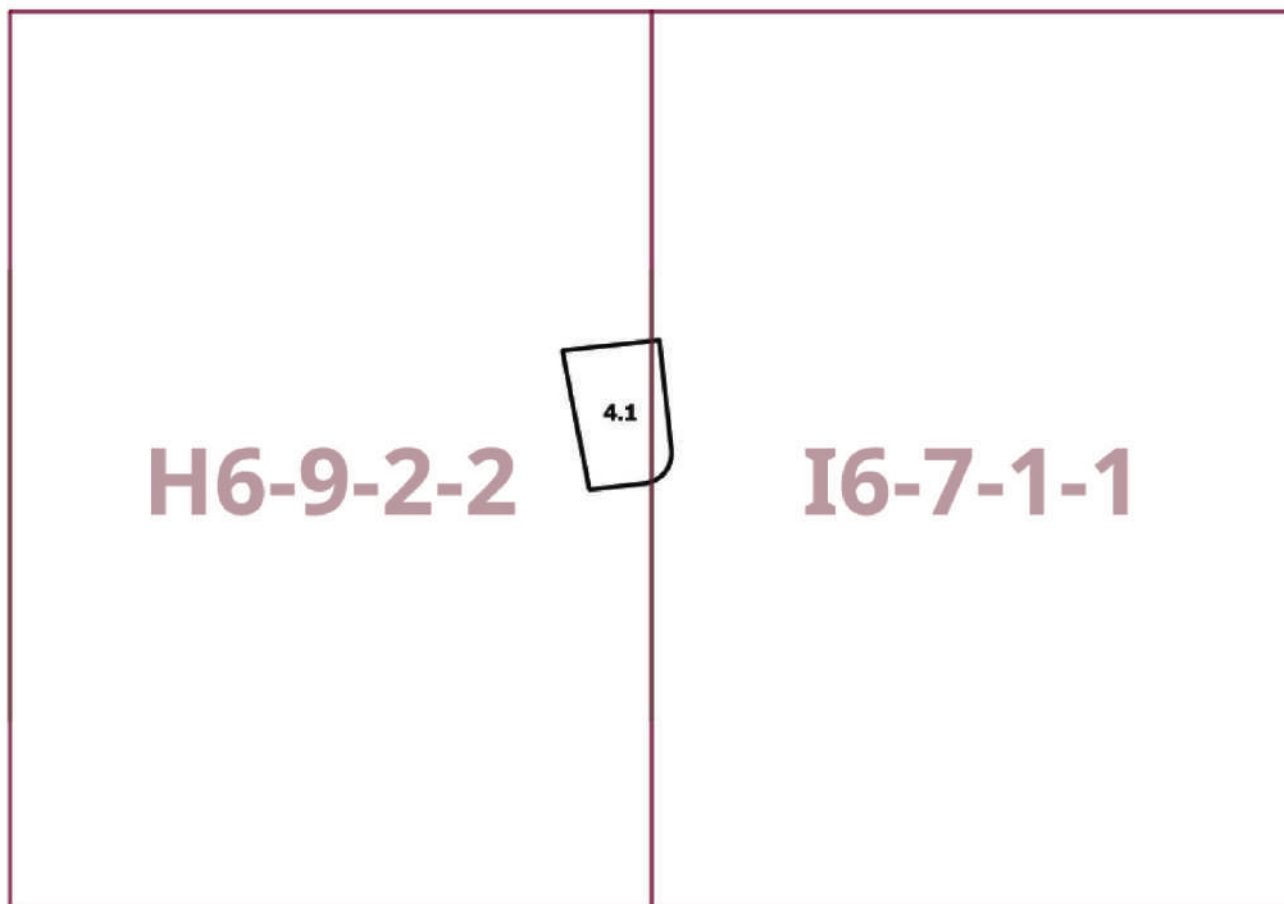
2. Контроль за выполнением настоящего постановления возложить на заместителя Мэра Москвы в Правительстве Москвы по вопросам градостроительной политики и строительства Ефимова В.В.

Мэр Москвы **С.С.Собянин**

Приложение 1
к постановлению Правительства Москвы
от 29 января 2025 г. № 86-ПП

**Внесение изменения в приложение к постановлению Правительства Москвы
от 28 марта 2017 г. № 120-ПП**

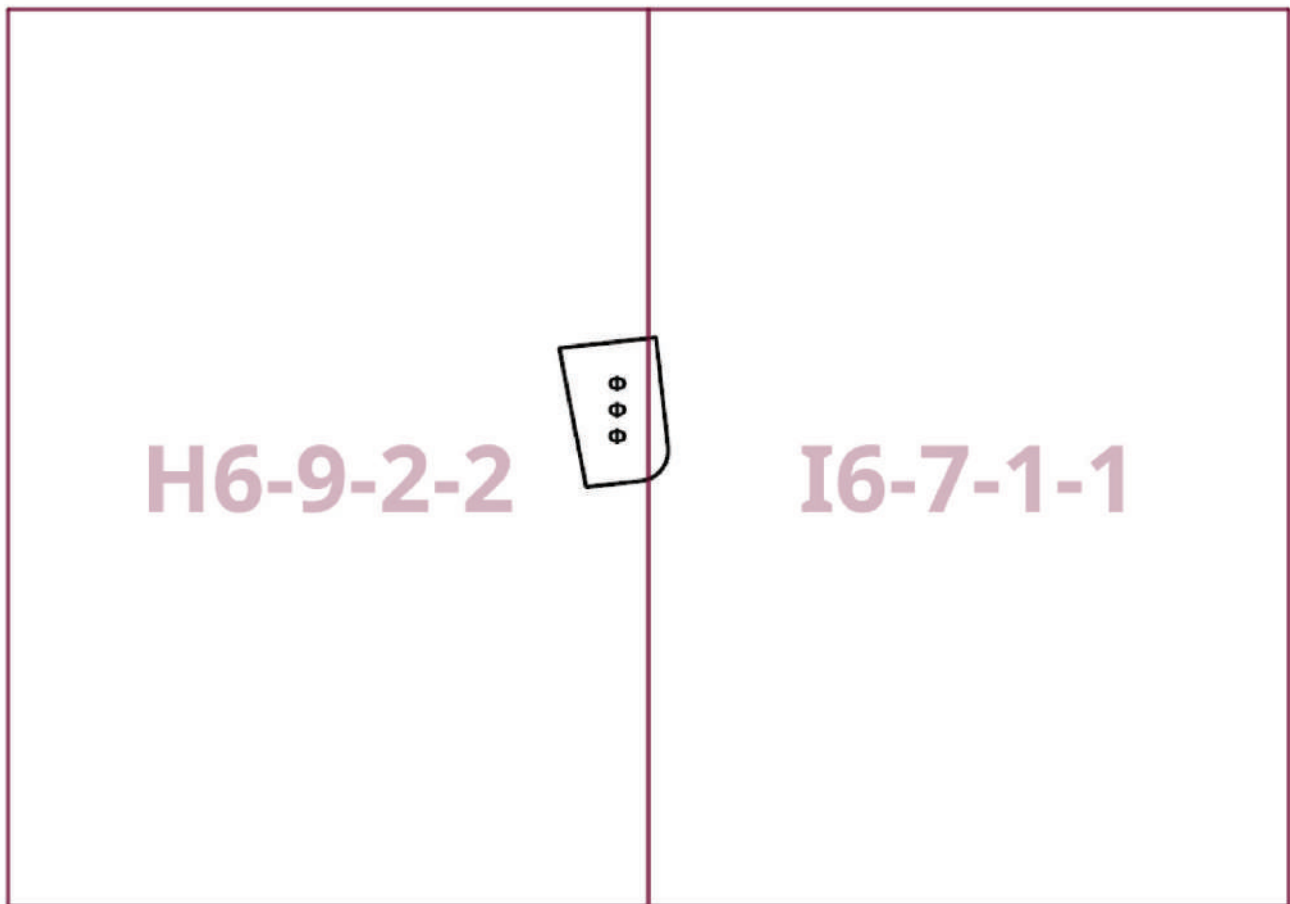
Книга 6
Карта градостроительного зонирования
Границы территориальных зон и виды разрешенного использования
земельных участков и объектов капитального строительства
Юго-Восточный административный округ города Москвы



Приложение 2
к постановлению Правительства Москвы
от 29 января 2025 г. № 86-ПП

**Внесение изменения в приложение к постановлению Правительства Москвы
от 28 марта 2017 г. № 120-ПП**

Книга 6
Карта градостроительного зонирования
Границы территориальных зон, подзон территориальных зон и предельные параметры
разрешенного строительства, реконструкции объектов капитального строительства
Юго-Восточный административный округ города Москвы



О внесении изменения в постановление Правительства Москвы от 28 марта 2017 г. № 120-ПП

Постановление Правительства Москвы от 29 января 2025 года № 87-ПП

В соответствии с Градостроительным кодексом Российской Федерации, Законом города Москвы от 25 июня 2008 г. № 28 «Градостроительный кодекс города Москвы», постановлениями Правительства Москвы от 7 апреля 2009 г. № 270-ПП «О создании Городской комиссии по вопросам градостроительства, землепользования и застройки при Правительстве Москвы и об утверждении положений о Городской и окружной комиссиях по вопросам градостроительства, землепользования и застройки при Правительстве Москвы», от 22 марта 2022 г. № 438-ПП «О реализации положений пункта 2 статьи 7 Федерального закона от 14 марта 2022 г. № 58-ФЗ «О внесении изменений в отдельные законодательные акты Российской Федерации» **Правительство Москвы постановляет:**

1. Внести изменение в постановление Правительства Москвы от 28 марта 2017 г. № 120-ПП «Об утверждении правил землепользования и застройки города Москвы», изменив изображение территориальной зоны на карте градостроительного зонирования «Границы территориальных зон и виды разрешенного использования земельных участков и объектов капитального строительства. Западный административный округ города Москвы» раздела 1 книги 9 территориальной части правил землепользования и застройки приложения к постановлению согласно приложению к настоящему постановлению.

2. Контроль за выполнением настоящего постановления возложить на заместителя Мэра Москвы в Правительстве Москвы по вопросам градостроительной политики и строительства Ефимова В.В.

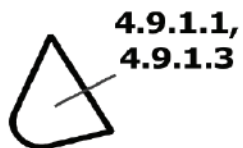
Мэр Москвы **С.С.Собянин**

Приложение
к постановлению Правительства Москвы
от 29 января 2025 г. № 87-ПП

**Внесение изменения в приложение к постановлению Правительства Москвы
от 28 марта 2017 г. № 120-ПП**

Книга 9
Карта градостроительного зонирования
Границы территориальных зон и виды разрешенного использования
земельных участков и объектов капитального строительства
Западный административный округ города Москвы

F5-9-1-3



О внесении изменений в постановление Правительства Москвы от 28 марта 2017 г. № 120-ПП

Постановление Правительства Москвы от 29 января 2025 года № 88-ПП

В соответствии с Градостроительным кодексом Российской Федерации, Законом города Москвы от 25 июня 2008 г. № 28 «Градостроительный кодекс города Москвы», постановлениями Правительства Москвы от 7 апреля 2009 г. № 270-ПП «О создании Городской комиссии по вопросам градостроительства, землепользования и застройки при Правительстве Москвы и об утверждении положений о Городской и окружной комиссиях по вопросам градостроительства, землепользования и застройки при Правительстве Москвы», от 22 марта 2022 г. № 438-ПП «О реализации положений пункта 2 статьи 7 Федерального закона от 14 марта 2022 г. № 58-ФЗ «О внесении изменений в отдельные законодательные акты Российской Федерации» **Правительство Москвы постановляет:**

1. Внести изменения в постановление Правительства Москвы от 28 марта 2017 г. № 120-ПП «Об утверждении правил землепользования и застройки города Москвы»:

1.1. Карту градостроительного зонирования «Границы территориальных зон и виды разрешенного использования земельных участков и объектов капитального строительства. Северо-Восточный административный округ города Москвы» раздела 1 книги 4 территориальной части правил землепользования и застройки приложения к постановлению дополнить изображением территориальной зоны согласно приложению 1 к настоящему постановлению.

1.2. Карту градостроительного зонирования «Границы территориальных зон, подзон территориальных зон и предельные параметры разрешенного строительства, реконструкции объектов капитального строительства. Северо-Восточный административный округ города Москвы» раздела 1 книги 4 территориальной части правил землепользования и застройки приложения к постановлению дополнить изображением территориальной зоны согласно приложению 2 к настоящему постановлению.

1.3. Раздел 2 книги 4 территориальной части правил землепользования и застройки приложения к постановлению дополнить подразделом в редакции согласно приложению 3 к настоящему постановлению.

2. Контроль за выполнением настоящего постановления возложить на заместителя Мэра Москвы в Правительстве Москвы по вопросам градостроительной политики и строительства Ефимова В.В.

Мэр Москвы **С.С.Собянин**

Приложение 1
к постановлению Правительства Москвы
от 29 января 2025 г. № 88-ПП

**Внесение изменения в приложение к постановлению Правительства Москвы
от 28 марта 2017 г. № 120-ПП**

Книга 4
Карта градостроительного зонирования
Границы территориальных зон и виды разрешенного использования
земельных участков и объектов капитального строительства
Северо-Восточный административный округ города Москвы

G4-8-1-2
174221343

Приложение 2
к постановлению Правительства Москвы
от 29 января 2025 г. № 88-ПП

**Внесение изменения в приложение к постановлению Правительства Москвы
от 28 марта 2017 г. № 120-ПП**

Книга 4

Карта градостроительного зонирования

Границы территориальных зон, подзон территориальных зон и предельные параметры
разрешенного строительства, реконструкции объектов капитального строительства
Северо-Восточный административный округ города Москвы

G4-8-1-2

174221343

Приложение 3
к постановлению Правительства Москвы
от 29 января 2025 г. № 88-ПП

**Внесение изменения в приложение к постановлению Правительства Москвы
от 28 марта 2017 г. № 120-ПП**

Книга 4
Северо-Восточный административный округ города Москвы

Пункт 645

Территориальная зона	174221343
Основные виды разрешенного использования	4.1. Деловое управление. 6.9. Склад
Условно разрешенные виды использования	
Вспомогательные виды	
Максимальный процент застройки (%)	Не установлен
Высота застройки (м)	Не установлена
Плотность застройки (тыс.кв.м/га)	Не установлена
Минимальные и (или) максимальные размеры земельных участков (га)	
Иные показатели	Общая площадь объекта нового строительства – 1 285,7 кв.м, в том числе офис – 75 %, склад – 25 %

**О внесении изменений в постановление Правительства Москвы
от 28 марта 2017 г. № 120-ПП**

Постановление Правительства Москвы от 29 января 2025 года № 89-ПП

В соответствии с Градостроительным кодексом Российской Федерации, Законом города Москвы от 25 июня 2008 г. № 28 «Градостроительный кодекс города Москвы», постановлением Правительства Москвы от 7 апреля 2009 г. № 270-ПП «О создании Городской комиссии по вопросам градостроительства, землепользования и застройки при Правительстве Москвы и об утверждении положений о Городской и окружной комиссиях по вопросам градостроительства, землепользования и застройки при Правительстве Москвы» **Правительство Москвы постановляет:**

1. Внести изменения в постановление Правительства Москвы от 28 марта 2017 г. № 120-ПП «Об утверждении правил землепользования и застройки города Москвы»:

1.1. Карту градостроительного зонирования «Границы территориальных зон и виды разрешенного использования земельных участков и объектов капитального строительства. Юго-Западный административный округ города Москвы» раздела 1 книги 8 территориальной части правил землепользования и застройки приложения к постановлению дополнить изображением территори-

альной зоны согласно приложению 1 к настоящему постановлению.

1.2. Карту градостроительного зонирования «Границы территориальных зон, подзон территориальных зон и предельные параметры разрешенного строительства, реконструкции объектов капитального строительства. Юго-Западный административный округ города Москвы» раздела 1 книги 8 территориальной части правил землепользования и застройки приложения к постановлению дополнить изображением территориальной зоны согласно приложению 2 к настоящему постановлению.

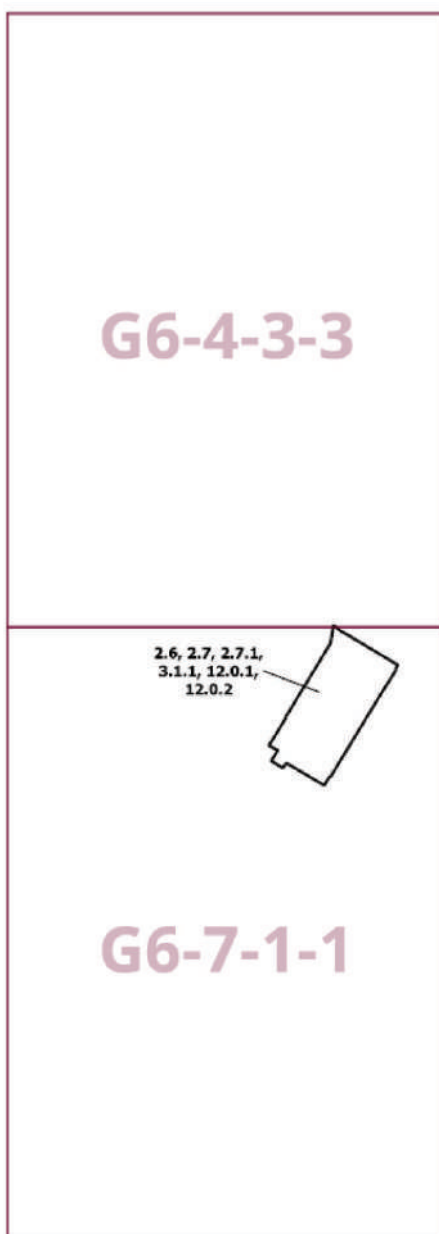
2. Контроль за выполнением настоящего постановления возложить на заместителя Мэра Москвы в Правительстве Москвы по вопросам градостроительной политики и строительства Ефимова В.В.

Мэр Москвы **С.С.Собянин**

Приложение 1
к постановлению Правительства Москвы
от 29 января 2025 г. № 89-ПП

**Внесение изменения в приложение к постановлению Правительства Москвы
от 28 марта 2017 г. № 120-ПП**

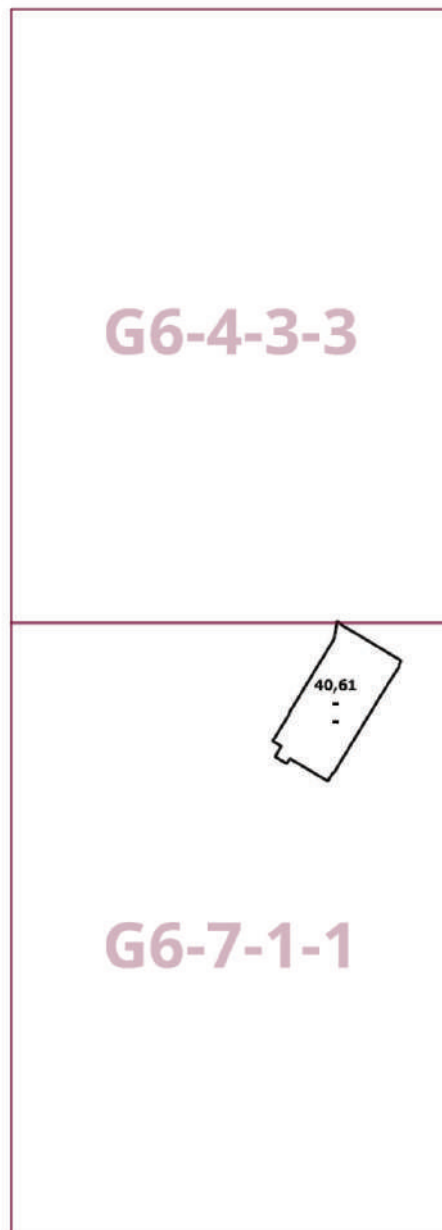
Книга 8
Карта градостроительного зонирования
Границы территориальных зон и виды разрешенного использования
земельных участков и объектов капитального строительства
Юго-Западный административный округ города Москвы



Приложение 2
к постановлению Правительства Москвы
от 29 января 2025 г. № 89-ПП

**Внесение изменения в приложение к постановлению Правительства Москвы
от 28 марта 2017 г. № 120-ПП**

Книга 8
Карта градостроительного зонирования
Границы территориальных зон, подзон территориальных зон и предельные параметры
разрешенного строительства, реконструкции объектов капитального строительства
Юго-Западный административный округ города Москвы



О внесении изменений в постановление Правительства Москвы от 28 марта 2017 г. № 120-ПП

Постановление Правительства Москвы от 29 января 2025 года № 90-ПП

В соответствии с Градостроительным кодексом Российской Федерации, Законом города Москвы от 25 июня 2008 г. № 28 «Градостроительный кодекс города Москвы», постановлениями Правительства Москвы от 7 апреля 2009 г. № 270-ПП «О создании Городской комиссии по вопросам градостроительства, землепользования и застройки при Правительстве Москвы и об утверждении положений о Городской и окружной комиссиях по вопросам градостроительства, землепользования и застройки при Правительстве Москвы», от 22 марта 2022 г. № 438-ПП «О реализации положений пункта 2 статьи 7 Федерального закона от 14 марта 2022 г. № 58-ФЗ «О внесении изменений в отдельные законодательные акты Российской Федерации» **Правительство Москвы постановляет:**

1. Внести изменения в постановление Правительства Москвы от 28 марта 2017 г. № 120-ПП «Об утверждении правил землепользования и застройки города Москвы»:

1.1. Изображение территориальной зоны на карте градостроительного зонирования «Границы территориальных зон и виды разрешенного использования земельных участков и объектов капитального строительства. Юго-Восточный административный округ города Москвы» раздела 1 книги 6 территориальной части правил землепользования и застройки приложения к постановлению изменить согласно приложению 1 к настоящему постановлению.

1.2. Изображение территориальной зоны на карте градостроительного зонирования «Границы территориальных зон, подзон территориальных зон и предельные параметры разрешенного строительства, реконструкции объектов капитального строительства. Юго-Восточный административный округ города Москвы» раздела 1 книги 6 территориальной части правил землепользования и застройки приложения к постановлению изменить согласно приложению 2 к настоящему постановлению.

1.3. Раздел 2 книги 6 территориальной части правил землепользования и застройки приложения к постановлению дополнить подразделом в редакции согласно приложению 3 к настоящему постановлению.

2. Контроль за выполнением настоящего постановления возложить на заместителя Мэра Москвы в Правительстве Москвы по вопросам градостроительной политики и строительства Ефимова В.В.

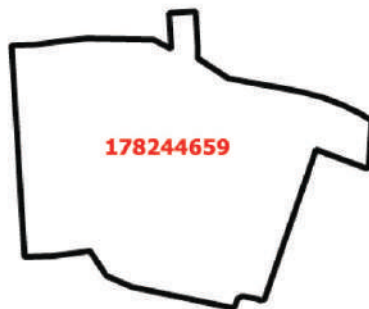
Мэр Москвы **С.С.Собянин**

Приложение 1
к постановлению Правительства Москвы
от 29 января 2025 г. № 90-ПП

**Внесение изменения в приложение к постановлению Правительства Москвы
от 28 марта 2017 г. № 120-ПП**

Книга 6
Карта градостроительного зонирования
Границы территориальных зон и виды разрешенного использования
земельных участков и объектов капитального строительства
Юго-Восточный административный округ города Москвы

Н6-5-2-1



Приложение 2
к постановлению Правительства Москвы
от 29 января 2025 г. № 90-ПП

**Внесение изменения в приложение к постановлению Правительства Москвы
от 28 марта 2017 г. № 120-ПП**

Книга 6

Карта градостроительного зонирования

Границы территориальных зон, подзон территориальных зон и предельные параметры
разрешенного строительства, реконструкции объектов капитального строительства

Юго-Восточный административный округ города Москвы

H6-5-2-1



Приложение 3
к постановлению Правительства Москвы
от 29 января 2025 г. № 90-ПП

**Внесение изменения в приложение к постановлению Правительства Москвы
от 28 марта 2017 г. № 120-ПП**

Книга 6
Юго-Восточный административный округ города Москвы

Пункт 628

Территориальная зона	178244659
Основные виды разрешенного использования	<p>2.7.1. Хранение автотранспорта. 3.1.1. Предоставление коммунальных услуг. 4.4. Магазины. 4.6. Общественное питание. 4.9. Служебные гаражи. 4.9.1.3. Автомобильные мойки. 4.9.1.4. Ремонт автомобилей. 5.1.2. Обеспечение занятий спортом в помещениях. 7.2.2. Обслуживание перевозок пассажиров. 12.0.1. Улично-дорожная сеть. 12.0.2. Благоустройство территории</p>
Условно разрешенные виды использования	
Вспомогательные виды	
Максимальный процент застройки (%)	<p>Для подзоны ориентировочной площадью 0,0215 га – по фактическому использованию. Для подзоны ориентировочной площадью 0,0571 га – не установлен. Для подзоны ориентировочной площадью 0,4428 га – 0. Для подзоны ориентировочной площадью 0,0366 га – не установлен. Для подзоны ориентировочной площадью 0,0212 га – 0. Для подзоны ориентировочной площадью 0,5244 га – не установлен. Для подзоны ориентировочной площадью 0,3121 га – не установлен. Для подзоны ориентировочной площадью 0,1039 га – 0</p>
Высота застройки (м)	<p>Для подзоны ориентировочной площадью 0,0215 га – по фактическому использованию. Для подзоны ориентировочной площадью 0,0571 га – не установлена. Для подзоны ориентировочной площадью 0,4428 га – 0. Для подзоны ориентировочной площадью 0,0366 га – не установлена. Для подзоны ориентировочной площадью 0,0212 га – 0. Для подзоны ориентировочной площадью 0,5244 га – не установлена. Для подзоны ориентировочной площадью 0,3121 га – не установлена. Для подзоны ориентировочной площадью 0,1039 га – 0</p>
Плотность застройки (тыс.кв.м/га)	<p>Для подзоны ориентировочной площадью 0,0215 га – по фактическому использованию. Для подзоны ориентировочной площадью 0,0571 га – не установлена. Для подзоны ориентировочной площадью 0,4428 га – 0. Для подзоны ориентировочной площадью 0,0366 га – не установлена. Для подзоны ориентировочной площадью 0,0212 га – 0. Для подзоны ориентировочной площадью 0,5244 га – не установлена. Для подзоны ориентировочной площадью 0,3121 га – не установлена. Для подзоны ориентировочной площадью 0,1039 га – 0</p>
Минимальные и (или) максимальные размеры земельных участков (га)	
Иные показатели	Суммарная поэтажная площадь объектов (гараж на 517 машино-мест с торговыми помещениями и помещениями спортивного назначения) в габаритах наружных стен – 22 190 кв.м

О внесении изменения в постановление Правительства Москвы от 28 марта 2017 г. № 120-ПП

Постановление Правительства Москвы от 29 января 2025 года № 91-ПП

В соответствии с Градостроительным кодексом Российской Федерации, Законом города Москвы от 25 июня 2008 г. № 28 «Градостроительный кодекс города Москвы», постановлениями Правительства Москвы от 7 апреля 2009 г. № 270-ПП «О создании Городской комиссии по вопросам градостроительства, землепользования и застройки при Правительстве Москвы и об утверждении положений о Городской и окружной комиссиях по вопросам градостроительства, землепользования и застройки при Правительстве Москвы», от 22 марта 2022 г. № 438-ПП «О реализации положений пункта 2 статьи 7 Федерального закона от 14 марта 2022 г. № 58-ФЗ «О внесении изменений в отдельные законодательные акты Российской Федерации» **Правительство Москвы постановляет:**

1. Внести изменение в постановление Правительства Москвы от 28 марта 2017 г. № 120-ПП «Об утверждении правил землепользования и застройки города Москвы», изменив изображение территориальной зоны на карте градостроительного зонирования «Границы территориальных зон, подзон территориальных зон и предельные параметры разрешенного строительства, реконструкции объектов капитального строительства. Южный административный округ города Москвы» раздела 1 книги 7 территориальной части правил землепользования и застройки приложения к постановлению согласно приложению к настоящему постановлению.

2. Контроль за выполнением настоящего постановления возложить на заместителя Мэра Москвы в Правительстве Москвы по вопросам градостроительной политики и строительства Ефимова В.В.

Мэр Москвы **С.С.Собянин**

Приложение
к постановлению Правительства Москвы
от 29 января 2025 г. № 91-ПП


**Внесение изменения в приложение к постановлению Правительства Москвы
от 28 марта 2017 г. № 120-ПП**

Книга 7

Карта градостроительного зонирования

Границы территориальных зон, подзон территориальных зон и предельные параметры
разрешенного строительства, реконструкции объектов капитального строительства

Южный административный округ города Москвы



О внесении изменений в постановление Правительства Москвы от 28 марта 2017 г. № 120-ПП

Постановление Правительства Москвы от 29 января 2025 года № 92-ПП

В соответствии с Градостроительным кодексом Российской Федерации, Законом города Москвы от 25 июня 2008 г. № 28 «Градостроительный кодекс города Москвы», постановлением Правительства Москвы от 7 апреля 2009 г. № 270-ПП «О создании Городской комиссии по вопросам градостроительства, землепользования и застройки при Правительстве Москвы и об утверждении положений о Городской и окружной комиссиях по вопросам градостроительства, землепользования и застройки при Правительстве Москвы» **Правительство Москвы постановляет:**

1. Внести изменения в постановление Правительства Москвы от 28 марта 2017 г. № 120-ПП «Об утверждении правил землепользования и застройки города Москвы»:

1.1. Изображение территориальной зоны на карте градостроительного зонирования «Границы территориальных зон и виды разрешенного использования земельных участков и объектов капитального строительства. Южный административный округ города Москвы» раздела 1 книги 7 территориальной части правил землепользования и застройки приложения к постановлению изменить согласно приложению 1 к настоящему постановлению.

1.2. Изображение территориальной зоны на карте градостроительного зонирования «Границы территориальных зон, подзон территориальных зон и предельные параметры разрешенного строительства, реконструкции объектов капитального строительства. Южный административный округ города Москвы» раздела 1 книги 7 территориальной части правил землепользования и застройки приложения к постановлению изменить согласно приложению 2 к настоящему постановлению.

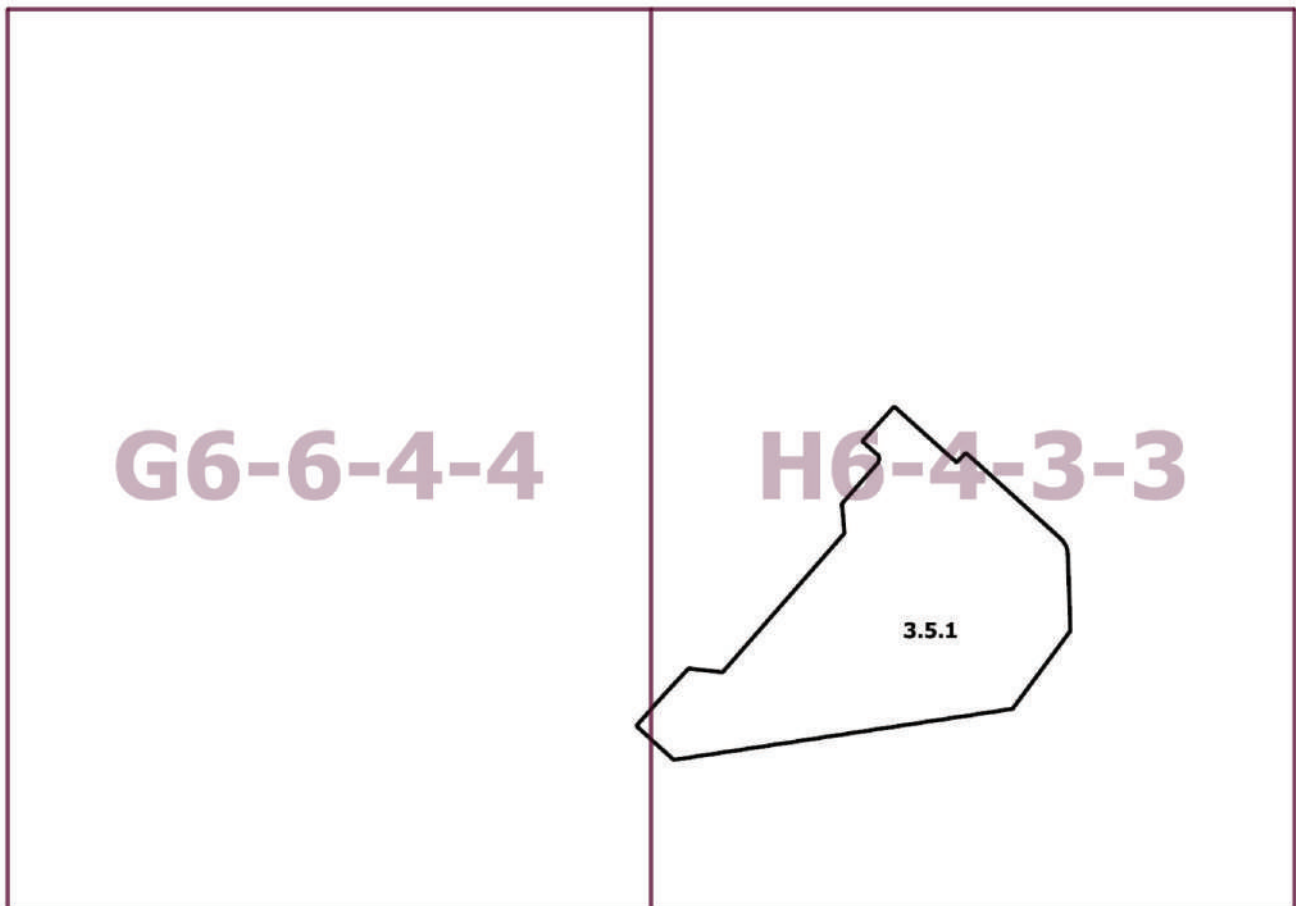
2. Контроль за выполнением настоящего постановления возложить на заместителя Мэра Москвы в Правительстве Москвы по вопросам градостроительной политики и строительства Ефимова В.В.

Мэр Москвы **С.С.Собянин**

Приложение 1
к постановлению Правительства Москвы
от 29 января 2025 г. № 92-ПП

**Внесение изменения в приложение к постановлению Правительства Москвы
от 28 марта 2017 г. № 120-ПП**

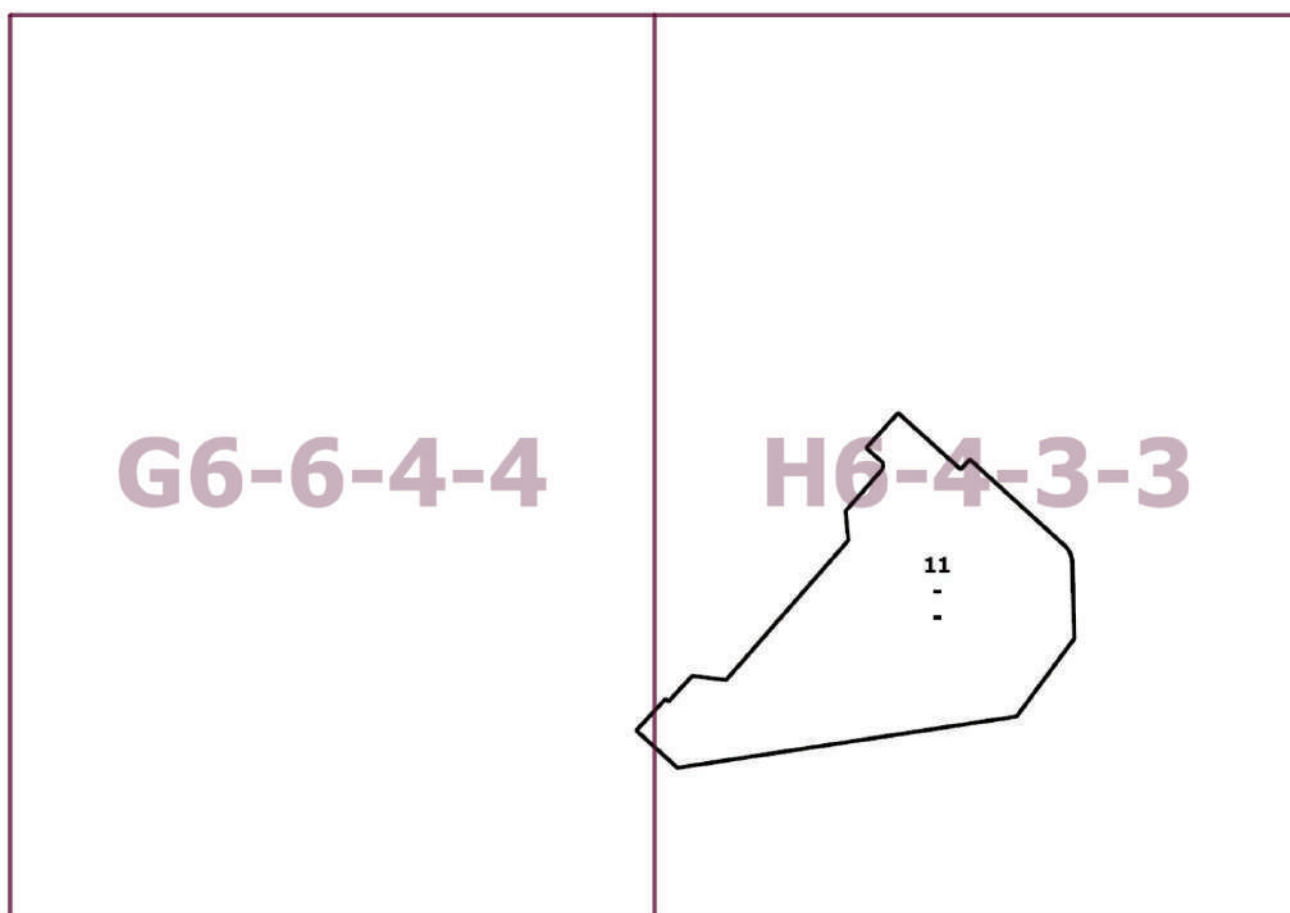
Книга 7
Карта градостроительного зонирования
Границы территориальных зон и виды разрешенного использования
земельных участков и объектов капитального строительства
Южный административный округ города Москвы



Приложение 2
к постановлению Правительства Москвы
от 29 января 2025 г. № 92-ПП

**Внесение изменения в приложение к постановлению Правительства Москвы
от 28 марта 2017 г. № 120-ПП**

Книга 7
Карта градостроительного зонирования
Границы территориальных зон, подзон территориальных зон и предельные параметры
разрешенного строительства, реконструкции объектов капитального строительства
Южный административный округ города Москвы



О внесении изменения в постановление Правительства Москвы от 28 марта 2017 г. № 120-ПП

Постановление Правительства Москвы от 29 января 2025 года № 93-ПП

В соответствии с Градостроительным кодексом Российской Федерации, Законом города Москвы от 25 июня 2008 г. № 28 «Градостроительный кодекс города Москвы», постановлениями Правительства Москвы от 7 апреля 2009 г. № 270-ПП «О создании Городской комиссии по вопросам градостроительства, землепользования и застройки при Правительстве Москвы и об утверждении положений о Городской и окружной комиссиях по вопросам градостроительства, землепользования и застройки при Правительстве Москвы», от 22 марта 2022 г. № 438-ПП «О реализации положений пункта 2 статьи 7 Федерального закона от 14 марта 2022 г. № 58-ФЗ «О внесении изменений в отдельные законодательные акты Российской Федерации» **Правительство Москвы постановляет:**

1. Внести изменение в постановление Правительства Москвы от 28 марта 2017 г. № 120-ПП «Об утверждении правил землепользования и застройки города Москвы», изменив изображение территориальной зоны на карте градостроительного зонирования «Границы территориальных зон и виды разрешенного использования земельных участков и объектов капитального строительства. Западный административный округ города Москвы» раздела 1 книги 9 территориальной части правил землепользования и застройки приложения к постановлению согласно приложению к настоящему постановлению.

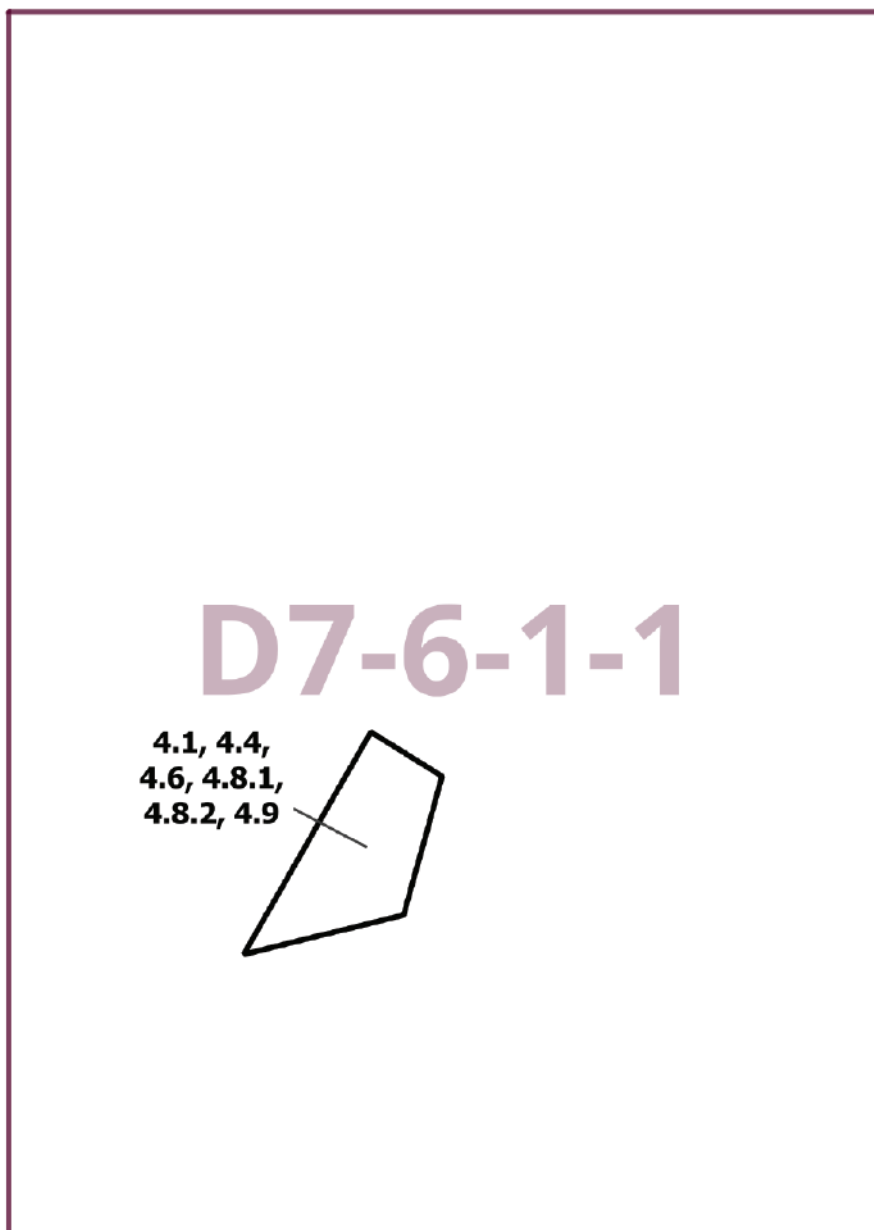
2. Контроль за выполнением настоящего постановления возложить на заместителя Мэра Москвы в Правительстве Москвы по вопросам градостроительной политики и строительства Ефимова В.В.

Мэр Москвы **С.С.Собянин**

Приложение
к постановлению Правительства Москвы
от 29 января 2025 г. № 93-ПП

**Внесение изменения в приложение к постановлению Правительства Москвы
от 28 марта 2017 г. № 120-ПП**

Книга 9
Карта градостроительного зонирования
Границы территориальных зон и виды разрешенного использования
земельных участков и объектов капитального строительства
Западный административный округ города Москвы



О внесении изменений в постановление Правительства Москвы от 28 марта 2017 г. № 120-ПП

Постановление Правительства Москвы от 29 января 2025 года № 94-ПП

В соответствии с Градостроительным кодексом Российской Федерации, Законом города Москвы от 25 июня 2008 г. № 28 «Градостроительный кодекс города Москвы», постановлением Правительства Москвы от 7 апреля 2009 г. № 270-ПП «О создании Городской комиссии по вопросам градостроительства, землепользования и застройки при Правительстве Москвы и об утверждении положений о Городской и окружной комиссиях по вопросам градостроительства, землепользования и застройки при Правительстве Москвы» **Правительство Москвы постановляет:**

1. Внести изменения в постановление Правительства Москвы от 28 марта 2017 г. № 120-ПП «Об утверждении правил землепользования и застройки города Москвы»:

1.1. Изображение территориальной зоны на карте градостроительного зонирования «Границы территориальных зон и виды разрешенного использования земельных участков и объектов капитального строительства. Северный административный округ города Москвы» раздела 1 книги 3 территориальной части правил землепользования и застройки приложения к постановлению изменить согласно приложению 1 к настоящему постановлению.

1.2. Изображение территориальной зоны на карте градостроительного зонирования «Границы территориальных зон, подзон территориальных зон и предельные параметры разрешенного строительства, реконструкции объектов капитального строительства. Северный административный округ города Москвы» раздела 1 книги 3 территориальной части правил землепользования и застройки приложения к постановлению изменить согласно приложению 2 к настоящему постановлению.

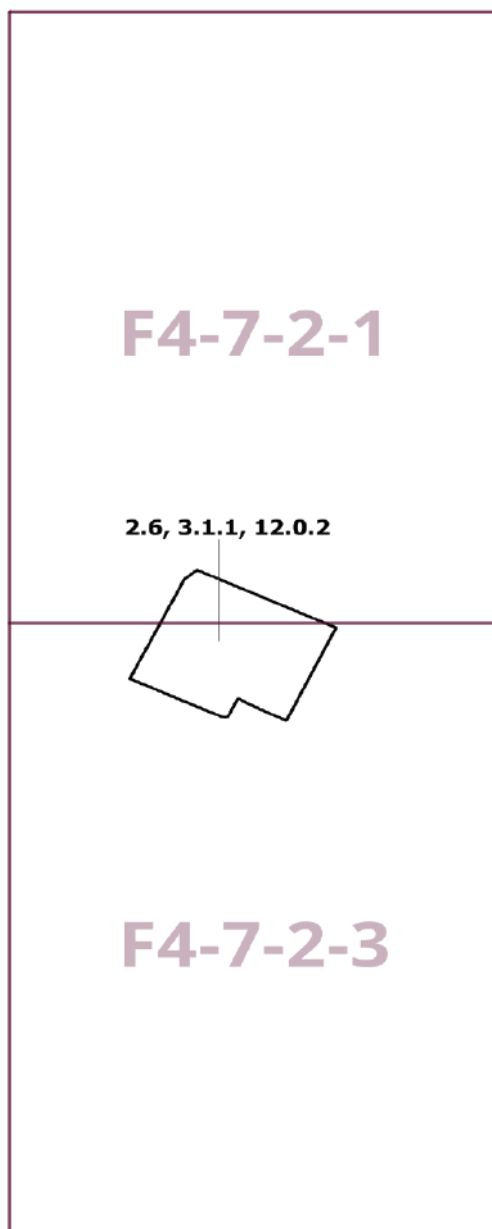
2. Контроль за выполнением настоящего постановления возложить на заместителя Мэра Москвы в Правительстве Москвы по вопросам градостроительной политики и строительства Ефимова В.В.

Мэр Москвы **С.С.Собянин**

Приложение 1
к постановлению Правительства Москвы
от 29 января 2025 г. № 94-ПП

**Внесение изменения в приложение к постановлению Правительства Москвы
от 28 марта 2017 г. № 120-ПП**

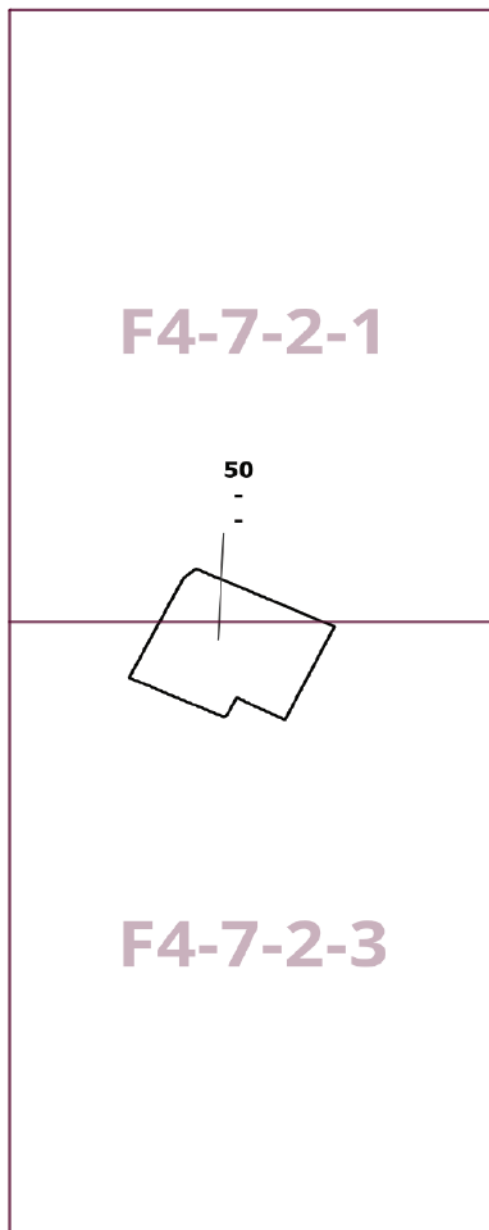
Книга 3
Карта градостроительного зонирования
Границы территориальных зон и виды разрешенного использования
земельных участков и объектов капитального строительства
Северный административный округ города Москвы



Приложение 2
к постановлению Правительства Москвы
от 29 января 2025 г. № 94-ПП

**Внесение изменения в приложение к постановлению Правительства Москвы
от 28 марта 2017 г. № 120-ПП**

Книга 3
Карта градостроительного зонирования
Границы территориальных зон, подзон территориальных зон и предельные параметры
разрешенного строительства, реконструкции объектов капитального строительства
Северный административный округ города Москвы



О внесении изменения в постановление Правительства Москвы от 28 марта 2017 г. № 120-ПП

Постановление Правительства Москвы от 29 января 2025 года № 95-ПП

В соответствии с Градостроительным кодексом Российской Федерации, Законом города Москвы от 25 июня 2008 г. № 28 «Градостроительный кодекс города Москвы», постановлением Правительства Москвы от 7 апреля 2009 г. № 270-ПП «О создании Городской комиссии по вопросам градостроительства, землепользования и застройки при Правительстве Москвы и об утверждении положений о Городской и окружной комиссиях по вопросам градостроительства, землепользования и застройки при Правительстве Москвы» **Правительство Москвы постановляет:**

1. Внести изменение в постановление Правительства Москвы от 28 марта 2017 г. № 120-ПП «Об утверждении правил землепользования и застройки города Москвы», изменив изображение территориальной зоны на карте градостроительного зонирования «Границы территориальных зон, подзон территориальных зон и предельные параметры разрешенного строительства, реконструкции объектов капитального строительства. Восточный административный округ города Москвы» раздела 1 книги 5 территориальной части правил землепользования и застройки приложения к постановлению согласно приложению к настоящему постановлению.

2. Контроль за выполнением настоящего постановления возложить на заместителя Мэра Москвы в Правительстве Москвы по вопросам градостроительной политики и строительства Ефимова В.В.

Мэр Москвы **С.С.Собянин**

Приложение
к постановлению Правительства Москвы
от 29 января 2025 г. № 95-ПП

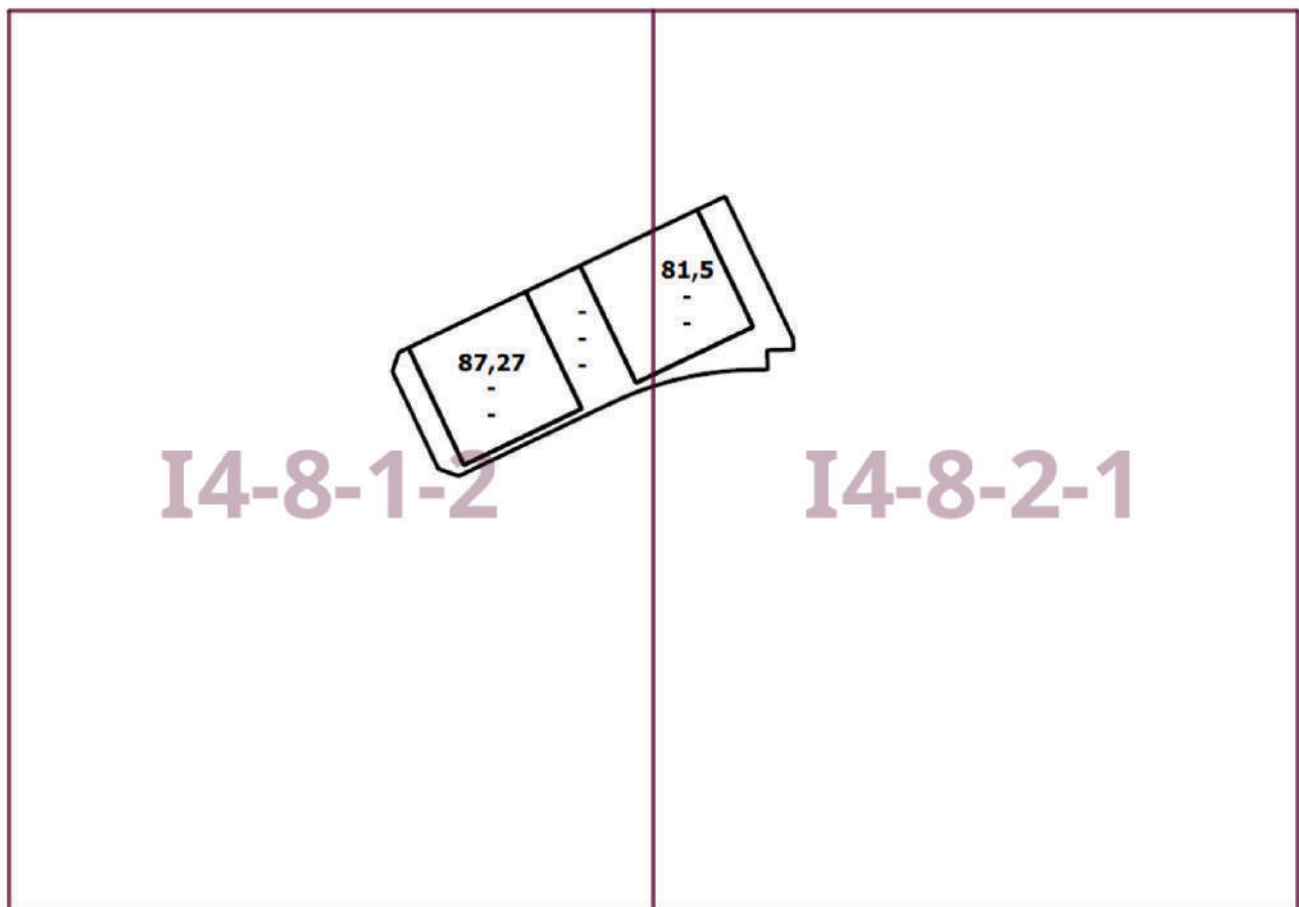
**Внесение изменения в приложение к постановлению Правительства Москвы
от 28 марта 2017 г. № 120-ПП**

Книга 5

Карта градостроительного зонирования

Границы территориальных зон, подзон территориальных зон и предельные параметры
разрешенного строительства, реконструкции объектов капитального строительства

Восточный административный округ города Москвы



О внесении изменений в постановление Правительства Москвы от 28 марта 2017 г. № 120-ПП

Постановление Правительства Москвы от 29 января 2025 года № 96-ПП

В соответствии с Градостроительным кодексом Российской Федерации, Законом города Москвы от 25 июня 2008 г. № 28 «Градостроительный кодекс города Москвы», постановлениями Правительства Москвы от 7 апреля 2009 г. № 270-ПП «О создании Городской комиссии по вопросам градостроительства, землепользования и застройки при Правительстве Москвы и об утверждении положений о Городской и окружной комиссиях по вопросам градостроительства, землепользования и застройки при Правительстве Москвы», от 22 марта 2022 г. № 438-ПП «О реализации положений пункта 2 статьи 7 Федерального закона от 14 марта 2022 г. № 58-ФЗ «О внесении изменений в отдельные законодательные акты Российской Федерации» **Правительство Москвы постановляет:**

1. Внести изменения в постановление Правительства Москвы от 28 марта 2017 г. № 120-ПП «Об утверждении правил землепользования и застройки города Москвы»:

1.1. Карту градостроительного зонирования «Границы территориальных зон и виды разрешенного использования земельных участков и объектов капитального строительства. Северо-Восточный административный округ города Москвы» раздела 1 книги 4 территориальной части правил землепользования и застройки приложения к постановлению дополнить изображением территориальной зоны согласно приложению 1 к настоящему постановлению.

1.2. Карту градостроительного зонирования «Границы территориальных зон, подзон территориальных зон и предельные параметры разрешенного строительства, реконструкции объектов капитального строительства. Северо-Восточный административный округ города Москвы» раздела 1 книги 4 территориальной части правил землепользования и застройки приложения к постановлению дополнить изображением территориальной зоны согласно приложению 2 к настоящему постановлению.

1.3. Раздел 2 книги 4 территориальной части правил землепользования и застройки приложения к постановлению дополнить подразделом в редакции согласно приложению 3 к настоящему постановлению.

2. Контроль за выполнением настоящего постановления возложить на заместителя Мэра Москвы в Правительстве Москвы по вопросам градостроительной политики и строительства Ефимова В.В.

Мэр Москвы **С.С.Собянин**

Приложение 1
к постановлению Правительства Москвы
от 29 января 2025 г. № 96-ПП

**Внесение изменения в приложение к постановлению Правительства Москвы
от 28 марта 2017 г. № 120-ПП**

Книга 4
Карта градостроительного зонирования
Границы территориальных зон и виды разрешенного использования
земельных участков и объектов капитального строительства
Северо-Восточный административный округ города Москвы

G4-2-1-1



Приложение 2
к постановлению Правительства Москвы
от 29 января 2025 г. № 96-ПП

**Внесение изменения в приложение к постановлению Правительства Москвы
от 28 марта 2017 г. № 120-ПП**

Книга 4

Карта градостроительного зонирования

Границы территориальных зон, подзон территориальных зон и предельные параметры
разрешенного строительства, реконструкции объектов капитального строительства

Северо-Восточный административный округ города Москвы

G4-2-1-1



1752329115

**Внесение изменения в приложение к постановлению Правительства Москвы
от 28 марта 2017 г. № 120-ПП**

Книга 4
Северо-Восточный административный округ города Москвы

Пункт 646

Территориальная зона	1752329115
Основные виды разрешенного использования	4.9.1.4. Ремонт автомобилей
Условно разрешенные виды использования	
Вспомогательные виды	
Максимальный процент застройки (%)	Не установлен
Высота застройки (м)	Не установлена
Плотность застройки (тыс.кв.м/га)	Не установлена
Минимальные и (или) максимальные размеры земельных участков (га)	
Иные показатели	Общая площадь объекта – 1 362,5 кв.м, в том числе новое строительство – 877,1 кв.м

**О внесении изменений в постановление Правительства Москвы
от 28 марта 2017 г. № 120-ПП**

Постановление Правительства Москвы от 29 января 2025 года № 97-ПП

В соответствии с Градостроительным кодексом Российской Федерации, Законом города Москвы от 25 июня 2008 г. № 28 «Градостроительный кодекс города Москвы», постановлениями Правительства Москвы от 7 апреля 2009 г. № 270-ПП «О создании Городской комиссии по вопросам градостроительства, землепользования и застройки при Правительстве Москвы и об утверждении положений о Городской и окружной комиссиях по вопросам градостроительства, землепользования и застройки при Правительстве Москвы», от 22 марта 2022 г. № 438-ПП «О реализации положений пункта 2 статьи 7 Федерального закона от 14 марта 2022 г. № 58-ФЗ «О внесении изменений в отдельные законодательные акты Российской Федерации» **Правительство Москвы постановляет:**

1. Внести изменения в постановление Правительства Москвы от 28 марта 2017 г. № 120-ПП «Об утверждении правил землепользования и застройки города Москвы»:

1.1. Карту градостроительного зонирования «Границы территориальных зон и виды разрешенного использования земельных участков и объектов капитального строительства. Район Краснопахорский города Москвы» раздела 1 книги 13 территориальной части правил зем-

лепользования и застройки приложения к постановлению дополнить изображением территориальной зоны согласно приложению 1 к настоящему постановлению.

1.2. Карту градостроительного зонирования «Границы территориальных зон, подзон территориальных зон и предельные параметры разрешенного строительства, реконструкции объектов капитального строительства. Район Краснопахорский города Москвы» раздела 1 книги 13 территориальной части правил землепользования и застройки приложения к постановлению дополнить изображением территориальной зоны согласно приложению 2 к настоящему постановлению.

1.3. Подраздел «Пункт 315» раздела 2.3 книги 13 территориальной части правил землепользования и застройки приложения к постановлению признать утратившим силу.

2. Контроль за выполнением настоящего постановления возложить на заместителя Мэра Москвы в Правительстве Москвы по вопросам градостроительной политики и строительства Ефимова В.В.

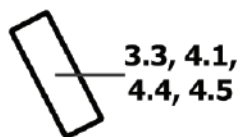
Мэр Москвы **С.С.Собянин**

Приложение 1
к постановлению Правительства Москвы
от 29 января 2025 г. № 97-ПП

**Внесение изменения в приложение к постановлению Правительства Москвы
от 28 марта 2017 г. № 120-ПП**

Книга 13
Троицкий административный округ города Москвы
Карта градостроительного зонирования
Границы территориальных зон и виды разрешенного использования
земельных участков и объектов капитального строительства
Район Краснопахорский города Москвы

E11-2-3-1

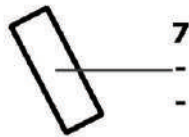


Приложение 2
к постановлению Правительства Москвы
от 29 января 2025 г. № 97-ПП

**Внесение изменения в приложение к постановлению Правительства Москвы
от 28 марта 2017 г. № 120-ПП**

Книга 13
Троицкий административный округ города Москвы
Карта градостроительного зонирования
Границы территориальных зон, подзон территориальных зон и предельные параметры
разрешенного строительства, реконструкции объектов капитального строительства
Район Краснопахорский города Москвы

E11-2-3-1



О внесении изменений в постановление Правительства Москвы от 28 марта 2017 г. № 120-ПП

Постановление Правительства Москвы от 29 января 2025 года № 98-ПП

В соответствии с Градостроительным кодексом Российской Федерации, Законом города Москвы от 25 июня 2008 г. № 28 «Градостроительный кодекс города Москвы», постановлениями Правительства Москвы от 7 апреля 2009 г. № 270-ПП «О создании Городской комиссии по вопросам градостроительства, землепользования и застройки при Правительстве Москвы и об утверждении положений о Городской и окружной комиссиях по вопросам градостроительства, землепользования и застройки при Правительстве Москвы», от 22 марта 2022 г. № 438-ПП «О реализации положений пункта 2 статьи 7 Федерального закона от 14 марта 2022 г. № 58-ФЗ «О внесении изменений в отдельные законодательные акты Российской Федерации» **Правительство Москвы постановляет:**

1. Внести изменения в постановление Правительства Москвы от 28 марта 2017 г. № 120-ПП «Об утверждении правил землепользования и застройки города Москвы»:

1.1. Изображение территориальной зоны на карте градостроительного зонирования «Границы территориальных зон и виды разрешенного использования земельных участков и объектов капитального строительства. Западный административный округ города Москвы» раздела 1 книги 9 территориальной части правил землепользования и застройки приложения к постановлению изменить согласно приложению 1 к настоящему постановлению.

1.2. Изображение территориальной зоны на карте градостроительного зонирования «Границы территориальных зон, подзон территориальных зон и предельные параметры разрешенного строительства, реконструкции объектов капитального строительства. Западный административный округ города Москвы» раздела 1 книги 9 территориальной части правил землепользования и застройки приложения к постановлению изменить согласно приложению 2 к настоящему постановлению.

1.3. Раздел 3 книги 9 территориальной части правил землепользования и застройки приложения к постановлению дополнить пунктом в редакции согласно приложению 3 к настоящему постановлению.

2. Контроль за выполнением настоящего постановления возложить на заместителя Мэра Москвы в Правительстве Москвы по вопросам градостроительной политики и строительства Ефимова В.В.

Мэр Москвы **С.С.Собянин**

Приложение 1
к постановлению Правительства Москвы
от 29 января 2025 г. № 98-ПП

**Внесение изменения в приложение к постановлению Правительства Москвы
от 28 марта 2017 г. № 120-ПП**

Книга 9
Карта градостроительного зонирования
Границы территориальных зон и виды разрешенного использования
земельных участков и объектов капитального строительства
Западный административный округ города Москвы

E6-6-4-2



Приложение 2
к постановлению Правительства Москвы
от 29 января 2025 г. № 98-ПП

**Внесение изменения в приложение к постановлению Правительства Москвы
от 28 марта 2017 г. № 120-ПП**

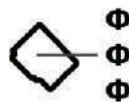
Книга 9

Карта градостроительного зонирования

Границы территориальных зон, подзон территориальных зон и предельные параметры
разрешенного строительства, реконструкции объектов капитального строительства

Западный административный округ города Москвы

E6-6-4-2



Приложение 3
к постановлению Правительства Москвы
от 29 января 2025 г. № 98-ПП

**Внесение изменения в приложение к постановлению Правительства Москвы
от 28 марта 2017 г. № 120-ПП**

Книга 9
Западный административный округ города Москвы

№ пункта	Районы	Номер территориальной зоны	Коды видов разрешенного использования земельных участков и объектов капитального строительства
63	Раменки	0815011	2.7.1, 3.2.2, 3.2.3, 3.3, 3.4.1, 3.5.1, 3.5.2, 3.6.1, 3.8.1, 3.10.1, 4.1, 4.4, 4.5, 4.6, 4.8.1, 4.9, 4.9.2, 4.10, 5.1.2, 5.1.3, 5.1.4, 5.1.5, 12.0.1, 12.0.2

**О внесении изменений в постановление Правительства Москвы
от 28 марта 2017 г. № 120-ПП**

Постановление Правительства Москвы от 29 января 2025 года № 99-ПП

В соответствии с Градостроительным кодексом Российской Федерации, Законом города Москвы от 25 июня 2008 г. № 28 «Градостроительный кодекс города Москвы», постановлениями Правительства Москвы от 7 апреля 2009 г. № 270-ПП «О создании Городской комиссии по вопросам градостроительства, землепользования и застройки при Правительстве Москвы и об утверждении положений о Городской и окружной комиссиях по вопросам градостроительства, землепользования и застройки при Правительстве Москвы», от 22 марта 2022 г. № 438-ПП «О реализации положений пункта 2 статьи 7 Федерального закона от 14 марта 2022 г. № 58-ФЗ «О внесении изменений в отдельные законодательные акты Российской Федерации» **Правительство Москвы постановляет:**

1. Внести изменения в постановление Правительства Москвы от 28 марта 2017 г. № 120-ПП «Об утверждении правил землепользования и застройки города Москвы»:

1.1. Карту градостроительного зонирования «Границы территориальных зон и виды разрешенного использования земельных участков и объектов капитального строительства. Северо-Западный административный округ города Москвы» раздела 1 книги 10 территориальной части правил землепользования и застройки приложения к постановлению дополнить изображением территориальной зоны согласно приложению 1 к настоящему постановлению.

1.2. Карту градостроительного зонирования «Границы территориальных зон, подзон территориальных зон и предельные параметры разрешенного строительства, реконструкции объектов капитального строительства. Северо-Западный административный округ города Москвы» раздела 1 книги 10 территориальной части правил землепользования и застройки приложения к постановлению дополнить изображением территориальной зоны согласно приложению 2 к настоящему постановлению.

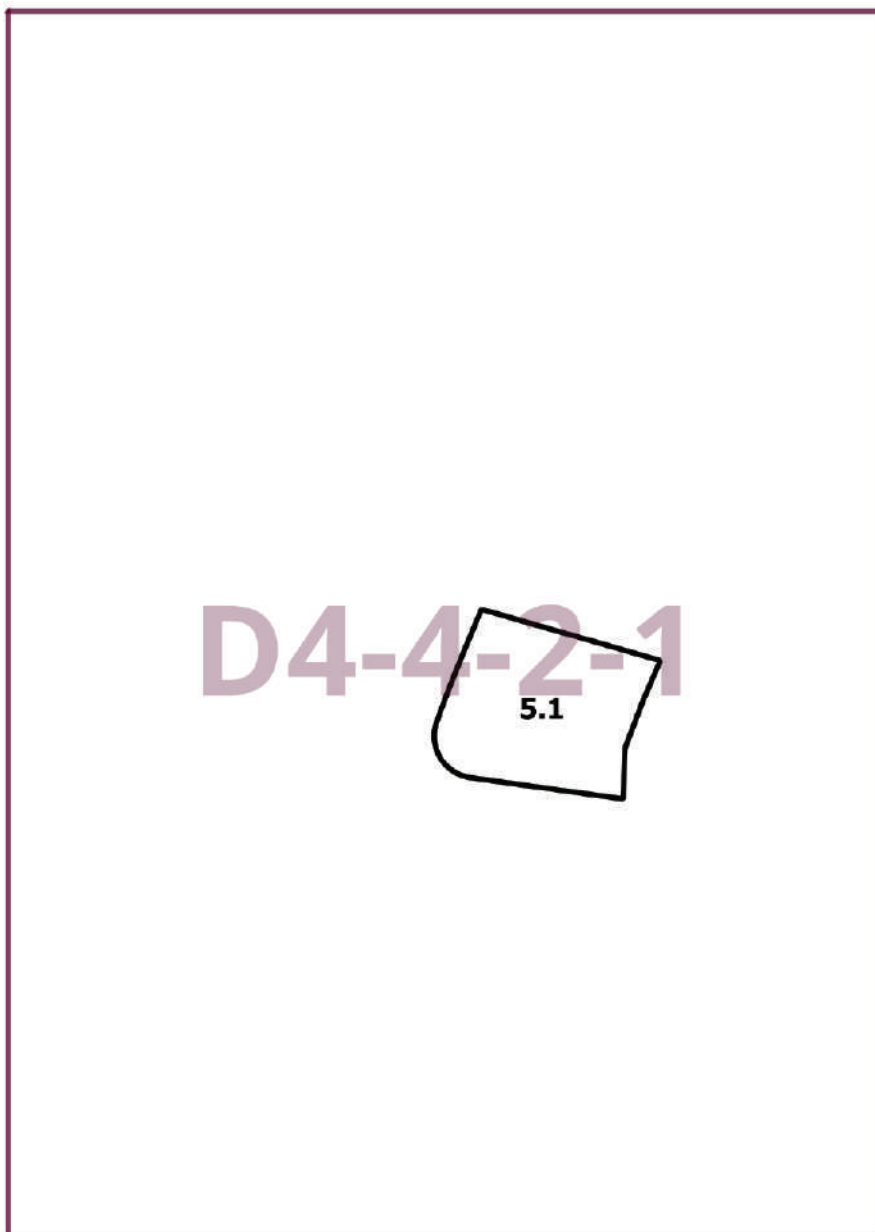
2. Контроль за выполнением настоящего постановления возложить на заместителя Мэра Москвы в Правительстве Москвы по вопросам градостроительной политики и строительства Ефимова В.В.

Мэр Москвы **С.С.Собянин**

Приложение 1
к постановлению Правительства Москвы
от 29 января 2025 г. № 99-ПП

**Внесение изменения в приложение к постановлению Правительства Москвы
от 28 марта 2017 г. № 120-ПП**

Книга 10
Карта градостроительного зонирования
Границы территориальных зон и виды разрешенного использования
земельных участков и объектов капитального строительства
Северо-Западный административный округ города Москвы



Приложение 2
к постановлению Правительства Москвы
от 29 января 2025 г. № 99-ПП

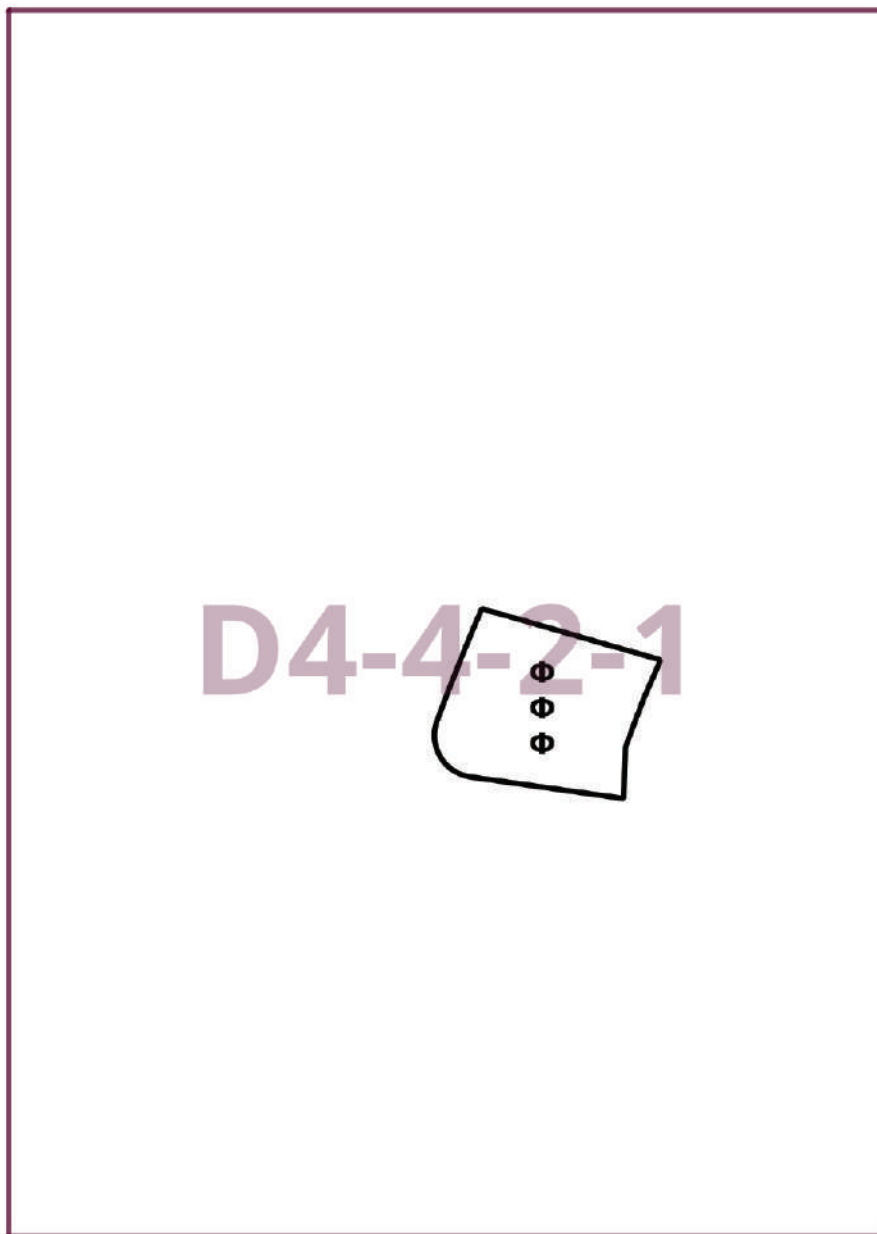
**Внесение изменения в приложение к постановлению Правительства Москвы
от 28 марта 2017 г. № 120-ПП**

Книга 10

Карта градостроительного зонирования

Границы территориальных зон, подзон территориальных зон и предельные параметры
разрешенного строительства, реконструкции объектов капитального строительства

Северо-Западный административный округ города Москвы



О внесении изменений в постановление Правительства Москвы от 28 марта 2017 г. № 120-ПП

Постановление Правительства Москвы от 29 января 2025 года № 100-ПП

В соответствии с Градостроительным кодексом Российской Федерации, Законом города Москвы от 25 июня 2008 г. № 28 «Градостроительный кодекс города Москвы», постановлениями Правительства Москвы от 7 апреля 2009 г. № 270-ПП «О создании Городской комиссии по вопросам градостроительства, землепользования и застройки при Правительстве Москвы и об утверждении положений о Городской и окружной комиссиях по вопросам градостроительства, землепользования и застройки при Правительстве Москвы», от 22 марта 2022 г. № 438-ПП «О реализации положений пункта 2 статьи 7 Федерального закона от 14 марта 2022 г. № 58-ФЗ «О внесении изменений в отдельные законодательные акты Российской Федерации» **Правительство Москвы постановляет:**

1. Внести изменения в постановление Правительства Москвы от 28 марта 2017 г. № 120-ПП «Об утверждении правил землепользования и застройки города Москвы»:

1.1. Изображение территориальной зоны на карте градостроительного зонирования «Границы территориальных зон и виды разрешенного использования земельных участков и объектов капитального строительства. Восточный административный округ города Москвы» раздела 1 книги 5 территориальной части правил землепользования и застройки приложения к постановлению изменить согласно приложению 1 к настоящему постановлению.

1.2. Изображение территориальной зоны на карте градостроительного зонирования «Границы территориальных зон, подзон территориальных зон и предельные параметры разрешенного строительства, реконструкции объектов капитального строительства. Восточный административный округ города Москвы» раздела 1 книги 5 территориальной части правил землепользования и застройки приложения к постановлению изменить согласно приложению 2 к настоящему постановлению.

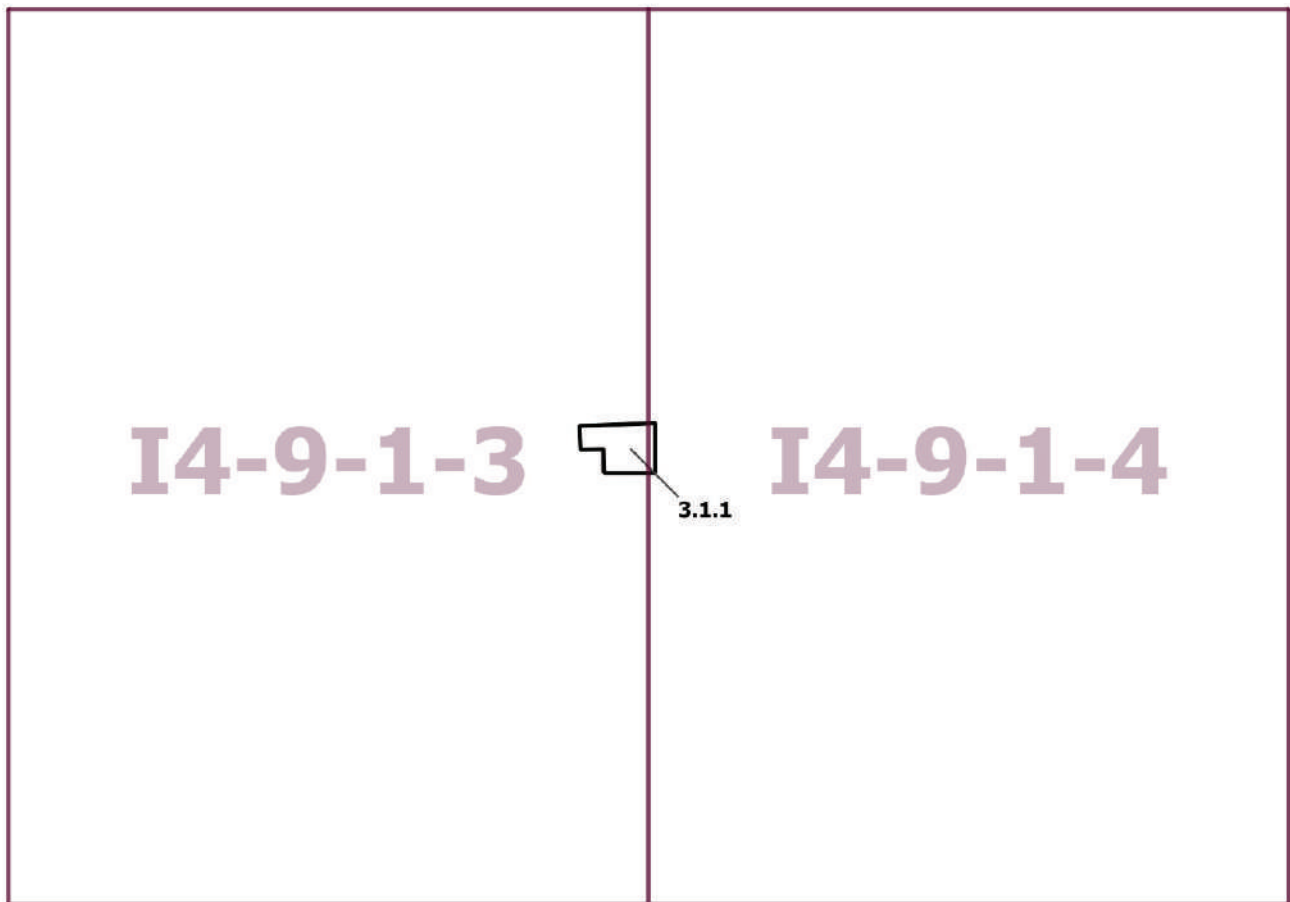
2. Контроль за выполнением настоящего постановления возложить на заместителя Мэра Москвы в Правительстве Москвы по вопросам градостроительной политики и строительства Ефимова В.В.

Мэр Москвы **С.С.Собянин**

Приложение 1
к постановлению Правительства Москвы
от 29 января 2025 г. № 100-ПП

**Внесение изменения в приложение к постановлению Правительства Москвы
от 28 марта 2017 г. № 120-ПП**

Книга 5
Карта градостроительного зонирования
Границы территориальных зон и виды разрешенного использования
земельных участков и объектов капитального строительства
Восточный административный округ города Москвы



Приложение 2
к постановлению Правительства Москвы
от 29 января 2025 г. № 100-ПП

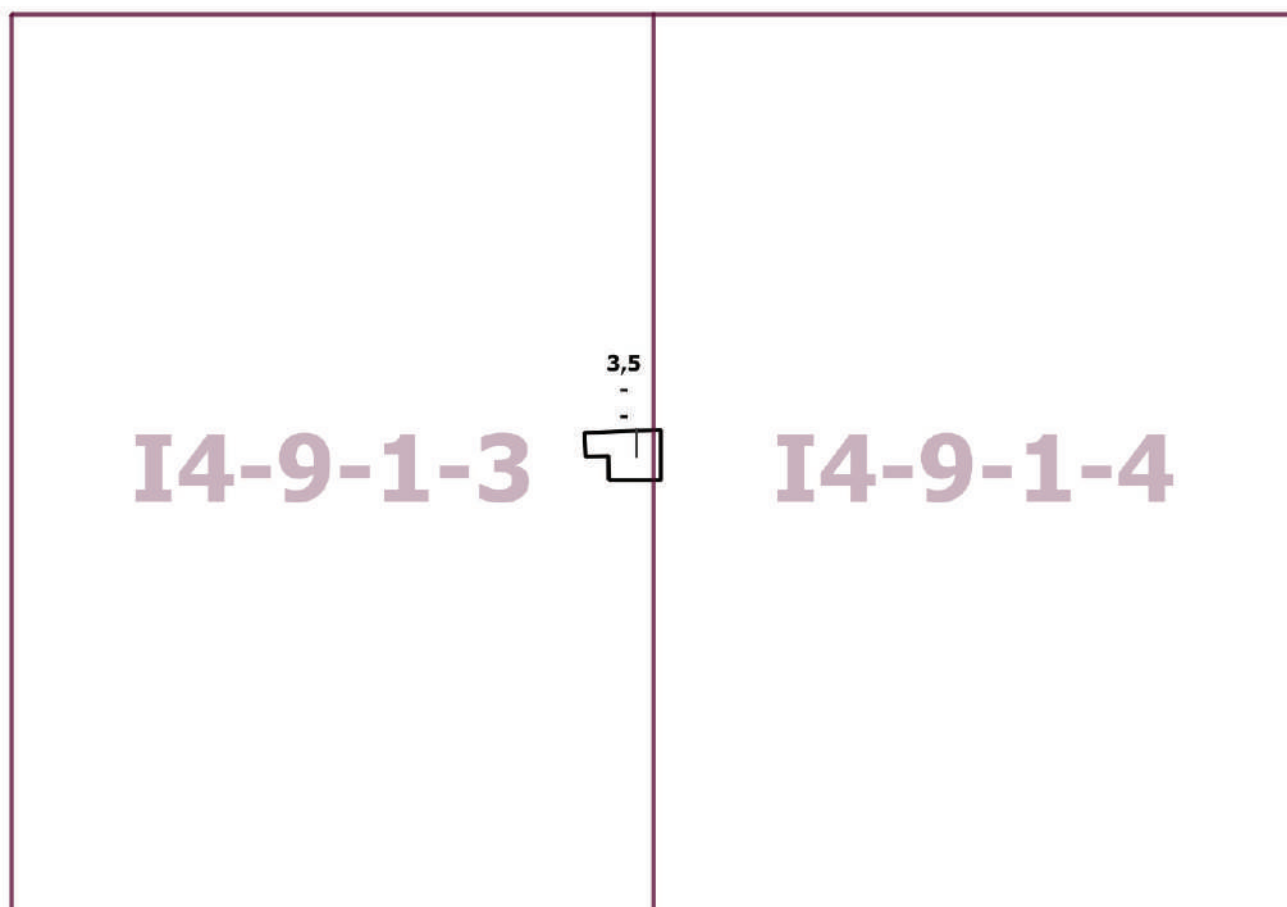
**Внесение изменения в приложение к постановлению Правительства Москвы
от 28 марта 2017 г. № 120-ПП**

Книга 5

Карта градостроительного зонирования

Границы территориальных зон, подзон территориальных зон и предельные параметры
разрешенного строительства, реконструкции объектов капитального строительства

Восточный административный округ города Москвы



О внесении изменений в постановление Правительства Москвы от 28 марта 2017 г. № 120-ПП

Постановление Правительства Москвы от 29 января 2025 года № 101-ПП

В соответствии с Градостроительным кодексом Российской Федерации, Законом города Москвы от 25 июня 2008 г. № 28 «Градостроительный кодекс города Москвы», постановлениями Правительства Москвы от 7 апреля 2009 г. № 270-ПП «О создании Городской комиссии по вопросам градостроительства, землепользования и застройки при Правительстве Москвы и об утверждении положений о Городской и окружной комиссиях по вопросам градостроительства, землепользования и застройки при Правительстве Москвы», от 22 марта 2022 г. № 438-ПП «О реализации положений пункта 2 статьи 7 Федерального закона от 14 марта 2022 г. № 58-ФЗ «О внесении изменений в отдельные законодательные акты Российской Федерации» **Правительство Москвы постановляет:**

1. Внести изменения в постановление Правительства Москвы от 28 марта 2017 г. № 120-ПП «Об утверждении правил землепользования и застройки города Москвы»:

1.1. Карту градостроительного зонирования «Границы территориальных зон и виды разрешенного использования земельных участков и объектов капитального строительства. Восточный административный округ города Москвы» раздела 1 книги 5 территориальной части правил землепользования и застройки приложения к постановлению дополнить изображением территориальной зоны согласно приложению 1 к настоящему постановлению.

1.2. Карту градостроительного зонирования «Границы территориальных зон, подзон территориальных зон и предельные параметры разрешенного строительства, реконструкции объектов капитального строительства. Восточный административный округ города Москвы» раздела 1 книги 5 территориальной части правил землепользования и застройки приложения к постановлению дополнить изображением территориальной зоны согласно приложению 2 к настоящему постановлению.

1.3. Раздел 2 книги 5 территориальной части правил землепользования и застройки приложения к постановлению дополнить подразделом в редакции согласно приложению 3 к настоящему постановлению.

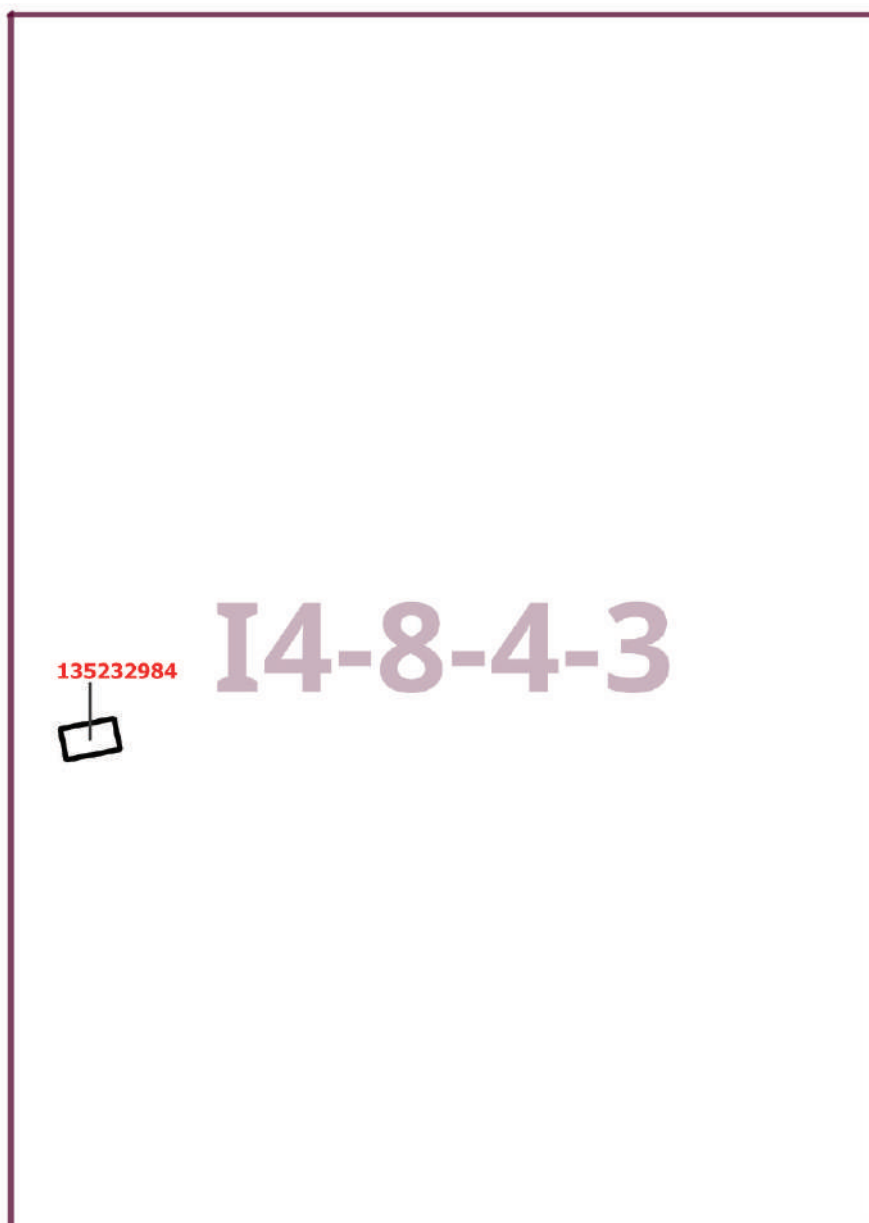
2. Контроль за выполнением настоящего постановления возложить на заместителя Мэра Москвы в Правительстве Москвы по вопросам градостроительной политики и строительства Ефимова В.В.

Мэр Москвы **С.С.Собянин**

Приложение 1
к постановлению Правительства Москвы
от 29 января 2025 г. № 101-ПП

**Внесение изменения в приложение к постановлению Правительства Москвы
от 28 марта 2017 г. № 120-ПП**

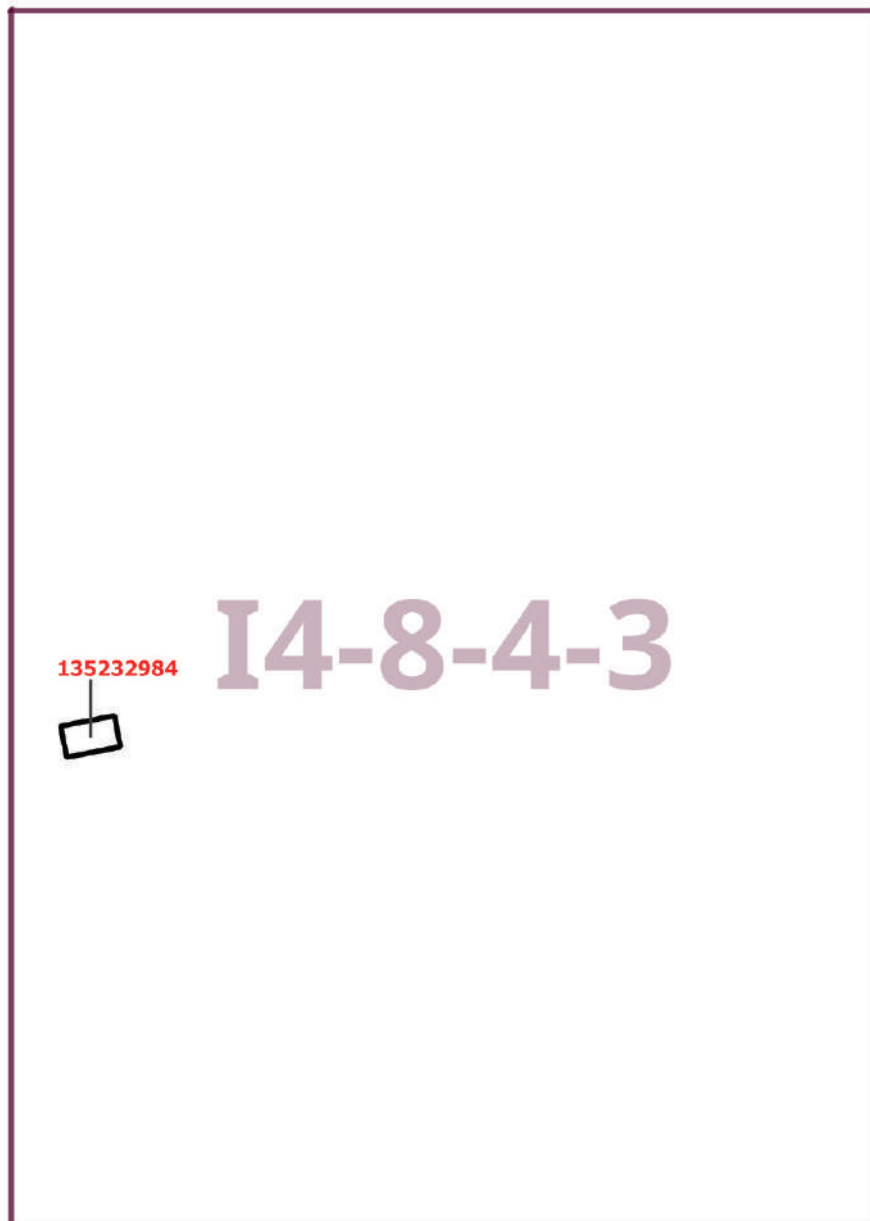
Книга 5
Карта градостроительного зонирования
Границы территориальных зон и виды разрешенного использования
земельных участков и объектов капитального строительства
Восточный административный округ города Москвы



Приложение 2
к постановлению Правительства Москвы
от 29 января 2025 г. № 101-ПП

**Внесение изменения в приложение к постановлению Правительства Москвы
от 28 марта 2017 г. № 120-ПП**

Книга 5
Карта градостроительного зонирования
Границы территориальных зон, подзон территориальных зон и предельные параметры
разрешенного строительства, реконструкции объектов капитального строительства
Восточный административный округ города Москвы



Приложение 3
к постановлению Правительства Москвы
от 29 января 2025 г. № 101-ПП

**Внесение изменения в приложение к постановлению Правительства Москвы
от 28 марта 2017 г. № 120-ПП**

Книга 5
Восточный административный округ города Москвы

Пункт 625

Территориальная зона	135232984
Основные виды разрешенного использования	4.7. Гостиничное обслуживание
Условно разрешенные виды использования	
Вспомогательные виды	
Максимальный процент застройки (%)	По фактическому использованию
Высота застройки (м)	По фактическому использованию
Плотность застройки (тыс.кв.м/га)	По фактическому использованию
Минимальные и (или) максимальные размеры земельных участков (га)	
Иные показатели	Общая площадь гостиницы категории «без звезд» на 18 номеров – по существующему положению

О внесении изменений в постановление Правительства Москвы от 28 марта 2017 г. № 120-ПП

Постановление Правительства Москвы от 29 января 2025 года № 102-ПП

В соответствии с Градостроительным кодексом Российской Федерации, Законом города Москвы от 25 июня 2008 г. № 28 «Градостроительный кодекс города Москвы», постановлениями Правительства Москвы от 7 апреля 2009 г. № 270-ПП «О создании Городской комиссии по вопросам градостроительства, землепользования и застройки при Правительстве Москвы и об утверждении положений о Городской и окружной комиссиях по вопросам градостроительства, землепользования и застройки при Правительстве Москвы», от 22 марта 2022 г. № 438-ПП «О реализации положений пункта 2 статьи 7 Федерального закона от 14 марта 2022 г. № 58-ФЗ «О внесении изменений в отдельные законодательные акты Российской Федерации» **Правительство Москвы постановляет:**

1. Внести изменения в постановление Правительства Москвы от 28 марта 2017 г. № 120-ПП «Об утверждении правил землепользования и застройки города Москвы»:

1.1. Изображение территориальной зоны на карте градостроительного зонирования «Границы территориальных зон и виды разрешенного использования земельных участков и объектов капитального строительства. Юго-Восточный административный округ города Москвы» раздела 1 книги 6 территориальной части правил землепользования и застройки приложения к постановлению изменить согласно приложению 1 к настоящему постановлению.

1.2. Изображение территориальной зоны на карте градостроительного зонирования «Границы территориальных зон, подзон территориальных зон и предельные параметры разрешенного строительства, реконструкции объектов капитального строительства. Юго-Восточный административный округ города Москвы» раздела 1 книги 6 территориальной части правил землепользования и застройки приложения к постановлению изменить согласно приложению 2 к настоящему постановлению.

1.3. Подраздел «Пункт 561» раздела 2 книги 6 территориальной части правил землепользования и застройки приложения к постановлению признать утратившим силу.

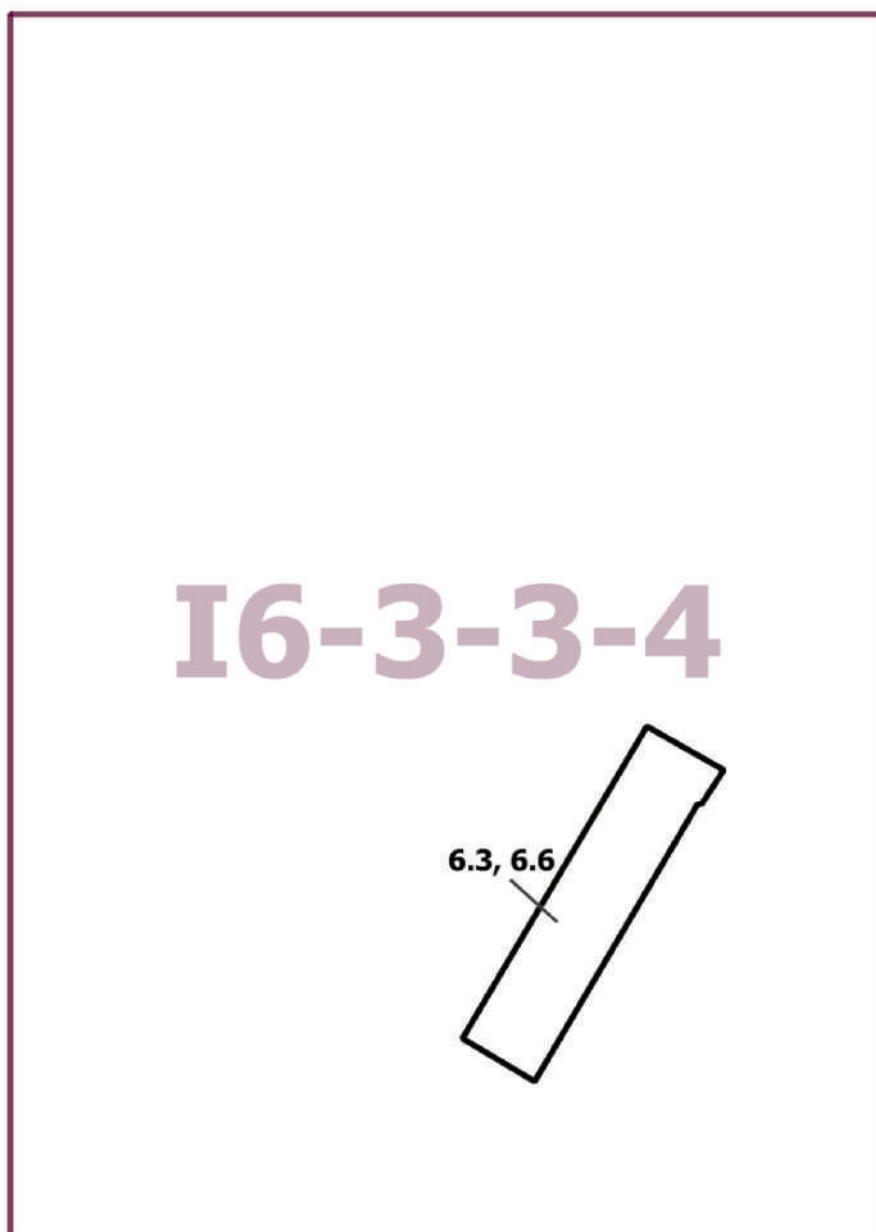
2. Контроль за выполнением настоящего постановления возложить на заместителя Мэра Москвы в Правительстве Москвы по вопросам градостроительной политики и строительства Ефимова В.В.

Мэр Москвы **С.С.Собянин**

Приложение 1
к постановлению Правительства Москвы
от 29 января 2025 г. № 102-ПП

**Внесение изменения в приложение к постановлению Правительства Москвы
от 28 марта 2017 г. № 120-ПП**

Книга 6
Карта градостроительного зонирования
Границы территориальных зон и виды разрешенного использования
земельных участков и объектов капитального строительства
Юго-Восточный административный округ города Москвы



Приложение 2
к постановлению Правительства Москвы
от 29 января 2025 г. № 102-ПП


**Внесение изменения в приложение к постановлению Правительства Москвы
от 28 марта 2017 г. № 120-ПП**

Книга 6

Карта градостроительного зонирования

Границы территориальных зон, подзон территориальных зон и предельные параметры
разрешенного строительства, реконструкции объектов капитального строительства

Юго-Восточный административный округ города Москвы



О внесении изменений в постановление Правительства Москвы от 28 марта 2017 г. № 120-ПП

Постановление Правительства Москвы от 29 января 2025 года № 103-ПП

В соответствии с Градостроительным кодексом Российской Федерации, Законом города Москвы от 25 июня 2008 г. № 28 «Градостроительный кодекс города Москвы», постановлениями Правительства Москвы от 7 апреля 2009 г. № 270-ПП «О создании Городской комиссии по вопросам градостроительства, землепользования и застройки при Правительстве Москвы и об утверждении положений о Городской и окружной комиссиях по вопросам градостроительства, землепользования и застройки при Правительстве Москвы», от 22 марта 2022 г. № 438-ПП «О реализации положений пункта 2 статьи 7 Федерального закона от 14 марта 2022 г. № 58-ФЗ «О внесении изменений в отдельные законодательные акты Российской Федерации» **Правительство Москвы постановляет:**

1. Внести изменения в постановление Правительства Москвы от 28 марта 2017 г. № 120-ПП «Об утверждении правил землепользования и застройки города Москвы»:

1.1. Изображение территориальной зоны на карте градостроительного зонирования «Границы территориальных зон и виды разрешенного использования земельных участков и объектов капитального строительства. Район Филимонковский города Москвы» раздела 1 книги 12 территориальной части правил землепользования и застройки приложения к постановлению изменить согласно приложению 1 к настоящему постановлению.

1.2. Изображение территориальной зоны на карте градостроительного зонирования «Границы территориальных зон, подзон территориальных зон и предельные параметры разрешенного строительства, реконструкции объектов капитального строительства. Район Филимонковский города Москвы» раздела 1 книги 12 территориальной части правил землепользования и застройки приложения к постановлению изменить согласно приложению 2 к настоящему постановлению.

1.3. Раздел 3 книги 12 территориальной части правил землепользования и застройки приложения к постановлению дополнить пунктом в редакции согласно приложению 3 к настоящему постановлению.

1.4. Изображение территории на карте градостроительного зонирования «Территории, в границах которых предусматривается осуществление деятельности по комплексному развитию территории» раздела 1 книги 14 территориальной части правил землепользования и застройки приложения к постановлению изменить согласно приложению 4 к настоящему постановлению.

1.5. Карту градостроительного зонирования «Территории, в границах которых предусматривается осуществление деятельности по комплексному развитию территории» раздела 1 книги 14 территориальной части правил землепользования и застройки приложения к постановлению дополнить изображением территории согласно приложению 4 к настоящему постановлению.

1.6. Раздел 2 книги 14 территориальной части правил землепользования и застройки приложения к постановлению дополнить подразделом в редакции согласно приложению 5 к настоящему постановлению.

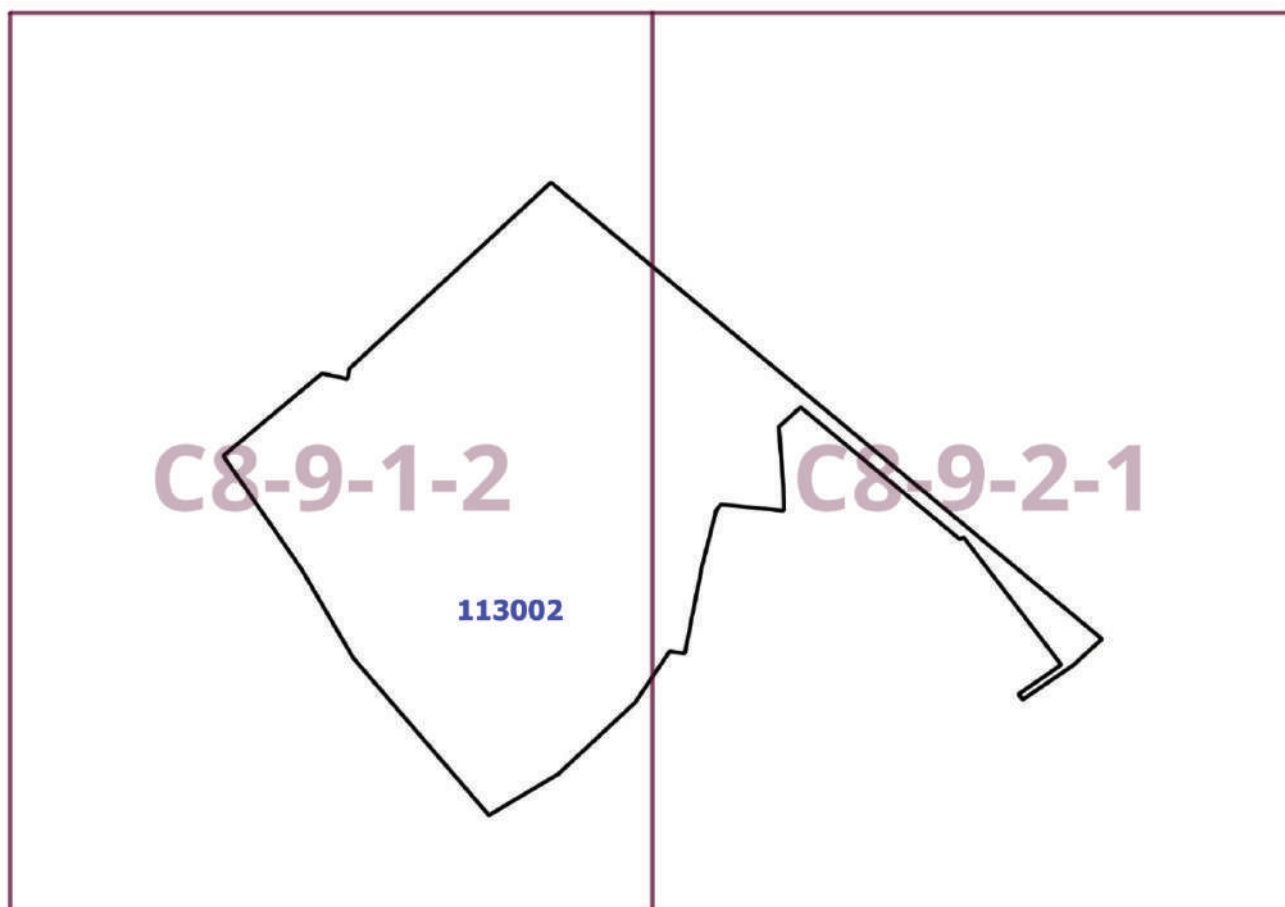
2. Контроль за выполнением настоящего постановления возложить на заместителя Мэра Москвы в Правительстве Москвы по вопросам градостроительной политики и строительства Ефимова В.В.

Мэр Москвы **С.С.Собянин**

Приложение 1
к постановлению Правительства Москвы
от 29 января 2025 г. № 103-ПП

**Внесение изменения в приложение к постановлению Правительства Москвы
от 28 марта 2017 г. № 120-ПП**

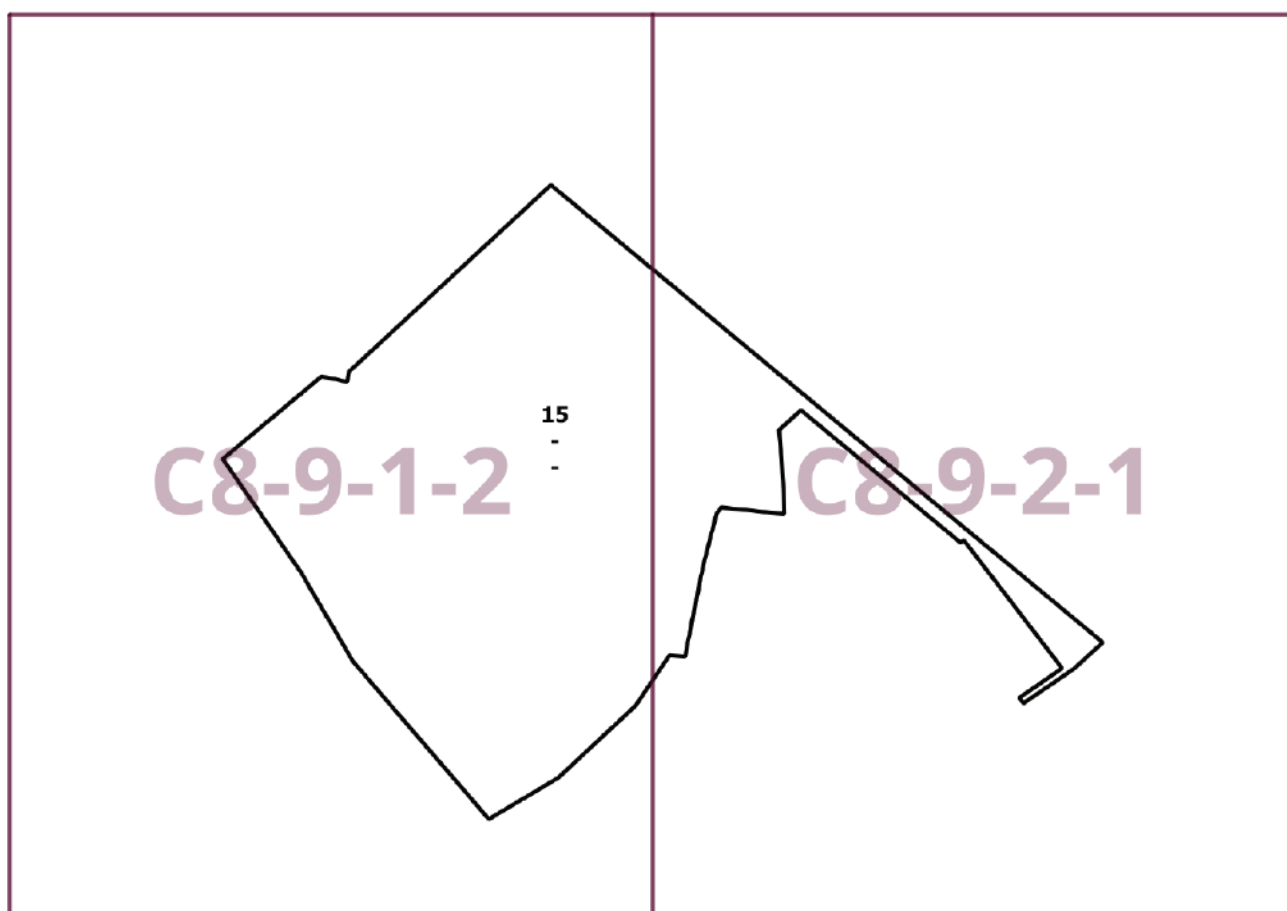
Книга 12
Новомосковский административный округ города Москвы
Карта градостроительного зонирования
Границы территориальных зон и виды разрешенного использования
земельных участков и объектов капитального строительства
Район Филимонковский города Москвы



Приложение 2
к постановлению Правительства Москвы
от 29 января 2025 г. № 103-ПП

**Внесение изменения в приложение к постановлению Правительства Москвы
от 28 марта 2017 г. № 120-ПП**

Книга 12
Новомосковский административный округ города Москвы
Карта градостроительного зонирования
Границы территориальных зон, подзон территориальных зон и предельные параметры
разрешенного строительства, реконструкции объектов капитального строительства
Район Филимонковский города Москвы



Приложение 3
к постановлению Правительства Москвы
от 29 января 2025 г. № 103-ПП

**Внесение изменения в приложение к постановлению Правительства Москвы
от 28 марта 2017 г. № 120-ПП**

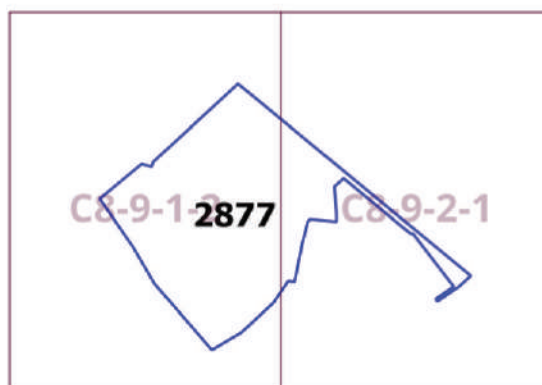
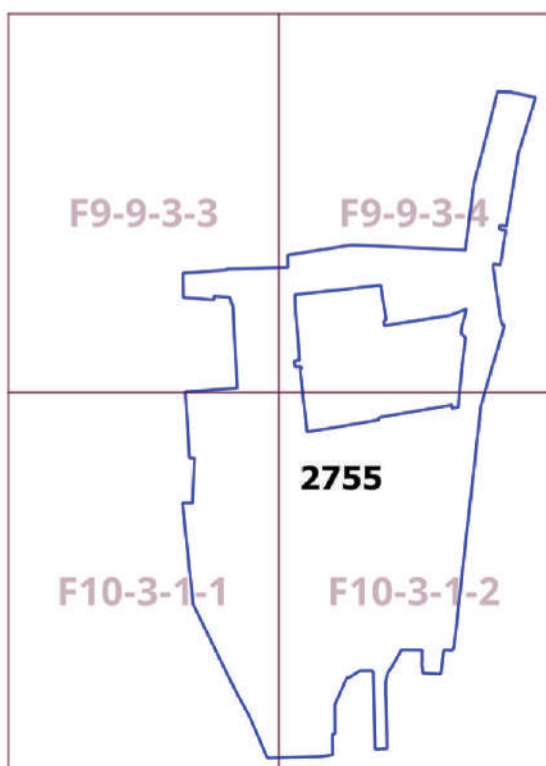
Книга 12
Новомосковский административный округ города Москвы

№ пункта	Районы	Номер территориальной зоны	Коды видов разрешенного использования земельных участков и объектов капитального строительства
68	Филимонковский	113002	1.14, 1.15, 1.17, 1.18, 2.7.1, 3.1, 3.1.1, 3.1.2, 3.2.2, 3.2.3, 3.3, 3.4, 3.4.1, 3.4.2, 3.4.3, 3.5, 3.5.1, 3.5.2, 3.6, 3.6.1, 3.6.2, 3.6.3, 3.7, 3.7.1, 3.7.2, 3.8, 3.8.1, 3.8.2, 3.9, 3.9.1, 3.9.2, 3.9.3, 3.10.1, 4.1, 4.2, 4.3, 4.4, 4.5, 4.6, 4.8.1, 4.9, 4.9.1.1, 4.9.1.3, 4.9.1.4, 4.10, 5.1.1, 5.1.2, 5.1.3, 5.1.4, 5.1.5, 5.1.6, 5.4, 5.5, 6.0, 6.2.1, 6.3, 6.3.1, 6.4, 6.5, 6.6, 6.7, 6.8, 6.10, 6.11, 6.12, 7.0, 7.1, 7.2, 7.2.1, 7.2.2, 7.2.3, 7.3, 7.4, 7.5, 7.6, 8.0, 8.1, 8.3, 8.4, 9.0, 9.1, 9.3, 11.1, 11.2, 11.3, 12.0, 12.0.1, 12.0.2

Приложение 4
к постановлению Правительства Москвы
от 29 января 2025 г. № 103-ПП

**Внесение изменений в приложение к постановлению Правительства Москвы
от 28 марта 2017 г. № 120-ПП**

Книга 14
Карта градостроительного зонирования
Территории, в границах которых предусматривается осуществление
деятельности по комплексному развитию территории



Внесение изменения в приложение к постановлению Правительства Москвы
от 28 марта 2017 г. № 120-ПП

Книга 14

Пункт 311

Комплексное развитие территории 2877

В отношении территориальной зоны, для которой установлены виды разрешенного использования земельных участков и объектов капитального строительства с кодами 1.14, 1.15, 1.17, 1.18, 2.7.1, 3.1, 3.1.1, 3.1.2, 3.2.2, 3.2.3, 3.3, 3.4, 3.4.1, 3.4.2, 3.4.3, 3.5, 3.5.1, 3.5.2, 3.6, 3.6.1, 3.6.2, 3.6.3, 3.7, 3.7.1, 3.7.2, 3.8, 3.8.1, 3.8.2, 3.9, 3.9.1, 3.9.2, 3.9.3, 3.10.1, 4.1, 4.2, 4.3, 4.4, 4.5, 4.6, 4.8.1, 4.9, 4.9.1.1, 4.9.1.3, 4.9.1.4, 4.10, 5.1.1, 5.1.2, 5.1.3, 5.1.4, 5.1.5, 5.1.6, 5.4, 5.5, 6.0, 6.2.1, 6.3, 6.3.1, 6.4, 6.5, 6.6, 6.7, 6.8, 6.10, 6.11, 6.12, 7.0, 7.1, 7.2, 7.2.1, 7.2.2, 7.2.3, 7.3, 7.4, 7.5, 7.6, 8.0, 8.1, 8.3, 8.4, 9.0, 9.1, 9.3, 11.1, 11.2, 11.3, 12.0, 12.0.1, 12.0.2

Расчетные показатели минимально допустимого уровня обеспеченности территории объектами коммунальной, транспортной, социальной инфраструктур

Транспортная инфраструктура	В соответствии с нормативами			
		Наименование показателя (единицы измерения)	Производственные объекты	Общественные объекты
Коммунальная инфраструктура	Водопотребление	Усредненные расчетные показатели удельного водопотребления в сутки на 1 кв.м общей площади застройки (литр/(сутки x кв.м))	2,6, дополнительное водопотребление для нужд промышленного производства определяется в зависимости от технологии	5
	Водоотведение	Коэффициент стока	0,8	0,7
		Объем поверхностных вод, поступающих на очистку (куб.м с 1 га территории)	70	60
	Теплоснабжение	Средний удельный показатель расхода тепла (отопление, вентиляция, горячее водоснабжение – среднечасовое, не более) (ккал/(час x кв.м))	50,4 на 1 кв.м общей площади застройки	44,5 на 1 кв.м общей площади застройки
	Электроснабжение	Средний удельный показатель расхода электроэнергии на 1 кв.м общей площади застройки в функциональной зоне (не более) (кВт/кв.м)	Определяется в зависимости от технологии производства	0,078

Расчетные показатели максимально допустимого уровня территориальной доступности указанных объектов для населения в отношении территорий, подлежащих комплексному развитию

Социальная инфраструктура	Амбулаторно-поликлинические объекты	Следует размещать на территории предприятия
	Аптеки	
	Столовые, кафетерии, буфеты	
Транспортная инфраструктура	Остановочные пункты наземного городского пассажирского транспорта	Не более 400 м от проходной предприятий в производственных и коммунально-складских зонах
	Въезд на территорию	Не менее двух въездов для предприятий с площадками размером более 5 га

О внесении изменений в постановление Правительства Москвы от 28 марта 2017 г. № 120-ПП

Постановление Правительства Москвы от 29 января 2025 года № 104-ПП

В соответствии с Градостроительным кодексом Российской Федерации, Законом города Москвы от 25 июня 2008 г. № 28 «Градостроительный кодекс города Москвы», постановлениями Правительства Москвы от 7 апреля 2009 г. № 270-ПП «О создании Городской комиссии по вопросам градостроительства, землепользования и застройки при Правительстве Москвы и об утверждении положений о Городской и окружной комиссиях по вопросам градостроительства, землепользования и застройки при Правительстве Москвы», от 22 марта 2022 г. № 438-ПП «О реализации положений пункта 2 статьи 7 Федерального закона от 14 марта 2022 г. № 58-ФЗ «О внесении изменений в отдельные законодательные акты Российской Федерации» **Правительство Москвы постановляет:**

1. Внести изменения в постановление Правительства Москвы от 28 марта 2017 г. № 120-ПП «Об утверждении правил землепользования и застройки города Москвы»:

1.1. Карту градостроительного зонирования «Границы территориальных зон и виды разрешенного использования земельных участков и объектов капитального строительства. Центральный административный округ города Москвы» раздела 1 книги 2 территориальной части правил землепользования и застройки приложения к постановлению дополнить изображениями территориальных зон согласно приложению 1 к настоящему постановлению.

1.2. Карту градостроительного зонирования «Границы территориальных зон, подзон территориальных зон и предельные параметры разрешенного строительства, реконструкции объектов капитального строительства. Центральный административный округ города Москвы» раздела 1 книги 2 территориальной части правил землепользования и застройки приложения к постановлению дополнить изображениями территориальных зон согласно приложению 2 к настоящему постановлению.

1.3. Подразделы «Пункт 995», «Пункт 996», «Пункт 998», «Пункт 999», «Пункт 1000», «Пункт 1003» и «Пункт 1004» раздела 2 книги 2 территориальной части правил землепользования и застройки приложения к постановлению признать утратившими силу.

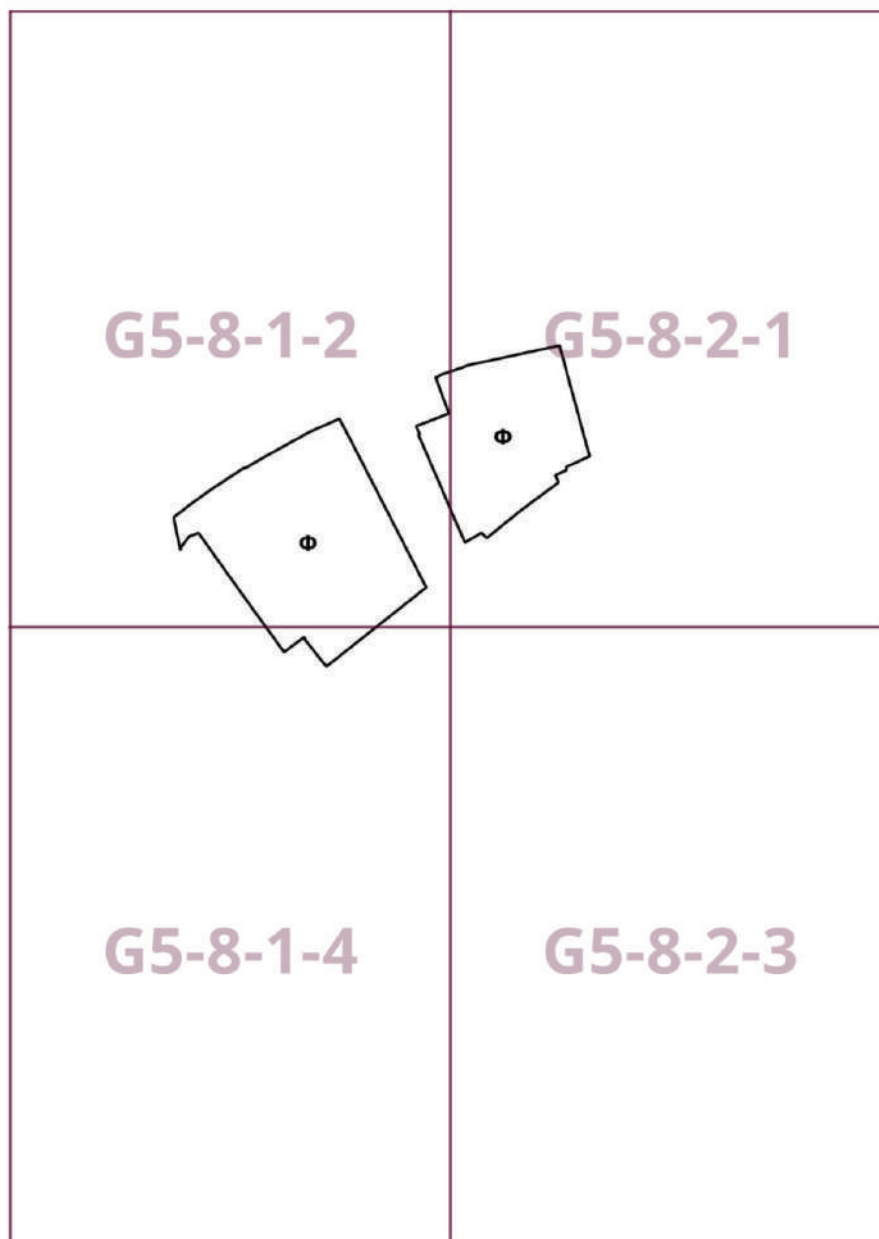
2. Контроль за выполнением настоящего постановления возложить на заместителя Мэра Москвы в Правительстве Москвы по вопросам градостроительной политики и строительства Ефимова В.В.

Мэр Москвы **С.С.Собянин**

Приложение 1
к постановлению Правительства Москвы
от 29 января 2025 г. № 104-ПП

**Внесение изменений в приложение к постановлению Правительства Москвы
от 28 марта 2017 г. № 120-ПП**

Книга 2
Карта градостроительного зонирования
Границы территориальных зон и виды разрешенного использования
земельных участков и объектов капитального строительства
Центральный административный округ города Москвы



Приложение 2
к постановлению Правительства Москвы
от 29 января 2025 г. № 104-ПП

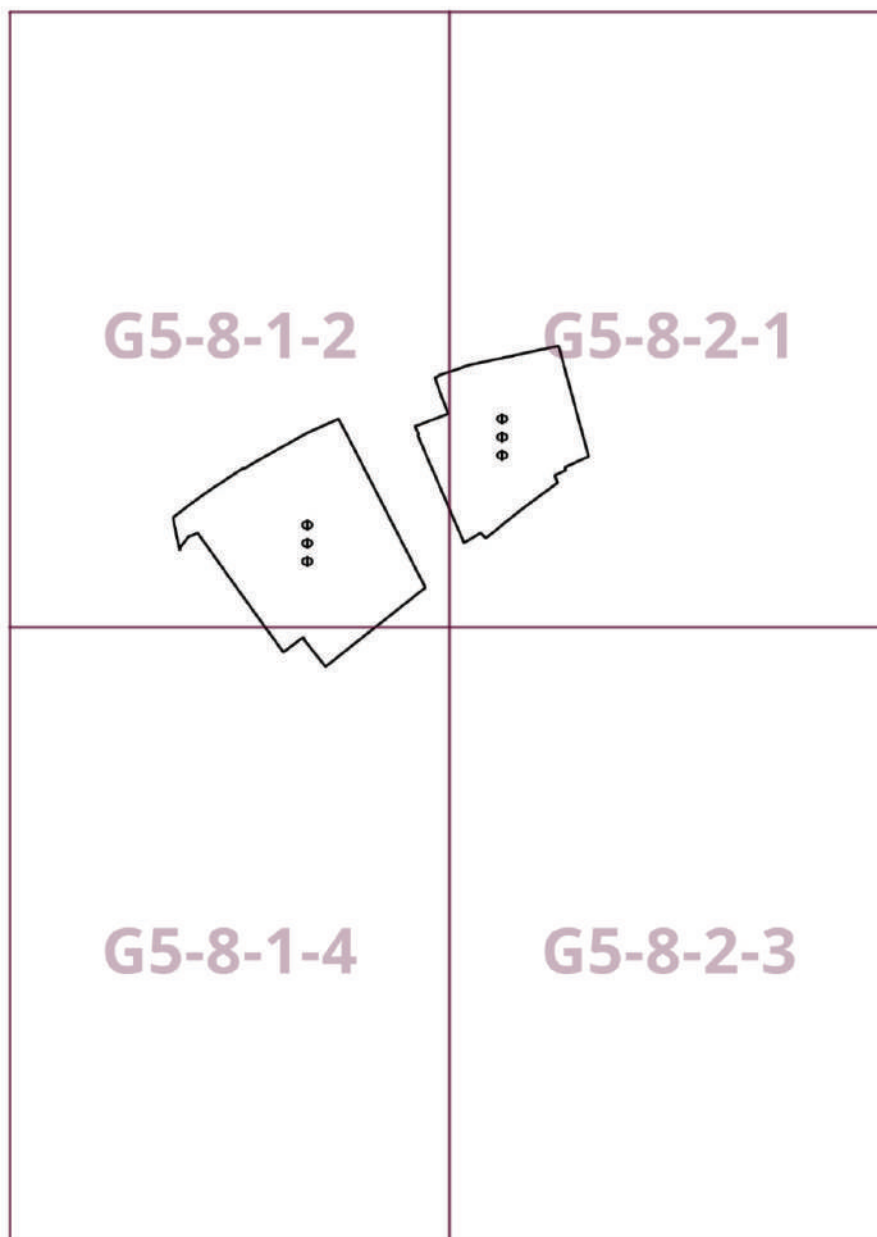
**Внесение изменений в приложение к постановлению Правительства Москвы
от 28 марта 2017 г. № 120-ПП**

Книга 2

Карта градостроительного зонирования

Границы территориальных зон, подзон территориальных зон и предельные параметры
разрешенного строительства, реконструкции объектов капитального строительства

Центральный административный округ города Москвы



О внесении изменений в постановление Правительства Москвы от 28 марта 2017 г. № 120-ПП

Постановление Правительства Москвы от 29 января 2025 года № 105-ПП

В соответствии с Градостроительным кодексом Российской Федерации, Законом города Москвы от 25 июня 2008 г. № 28 «Градостроительный кодекс города Москвы», постановлениями Правительства Москвы от 7 апреля 2009 г. № 270-ПП «О создании Городской комиссии по вопросам градостроительства, землепользования и застройки при Правительстве Москвы и об утверждении положений о Городской и окружной комиссиях по вопросам градостроительства, землепользования и застройки при Правительстве Москвы», от 22 марта 2022 г. № 438-ПП «О реализации положений пункта 2 статьи 7 Федерального закона от 14 марта 2022 г. № 58-ФЗ «О внесении изменений в отдельные законодательные акты Российской Федерации» **Правительство Москвы постановляет:**

1. Внести изменения в постановление Правительства Москвы от 28 марта 2017 г. № 120-ПП «Об утверждении правил землепользования и застройки города Москвы»:

1.1. Карту градостроительного зонирования «Границы территориальных зон и виды разрешенного использования земельных участков и объектов капитального строительства. Восточный административный округ города Москвы» раздела 1 книги 5 территориальной части правил землепользования и застройки приложения к постановлению дополнить изображением территориальной зоны согласно приложению 1 к настоящему постановлению.

1.2. Карту градостроительного зонирования «Границы территориальных зон, подзон территориальных зон и предельные параметры разрешенного строительства, реконструкции объектов капитального строительства. Восточный административный округ города Москвы» раздела 1 книги 5 территориальной части правил землепользования и застройки приложения к постановлению дополнить изображением территориальной зоны согласно приложению 2 к настоящему постановлению.

1.3. Раздел 2 книги 5 территориальной части правил землепользования и застройки приложения к постановлению дополнить подразделом в редакции согласно приложению 3 к настоящему постановлению.

1.4. Изображение территории на карте градостроительного зонирования «Территории, в границах которых предусматривается осуществление деятельности по комплексному развитию территории» раздела 1 книги 14 территориальной части правил землепользования и застройки приложения к постановлению изменить согласно приложению 4 к настоящему постановлению.

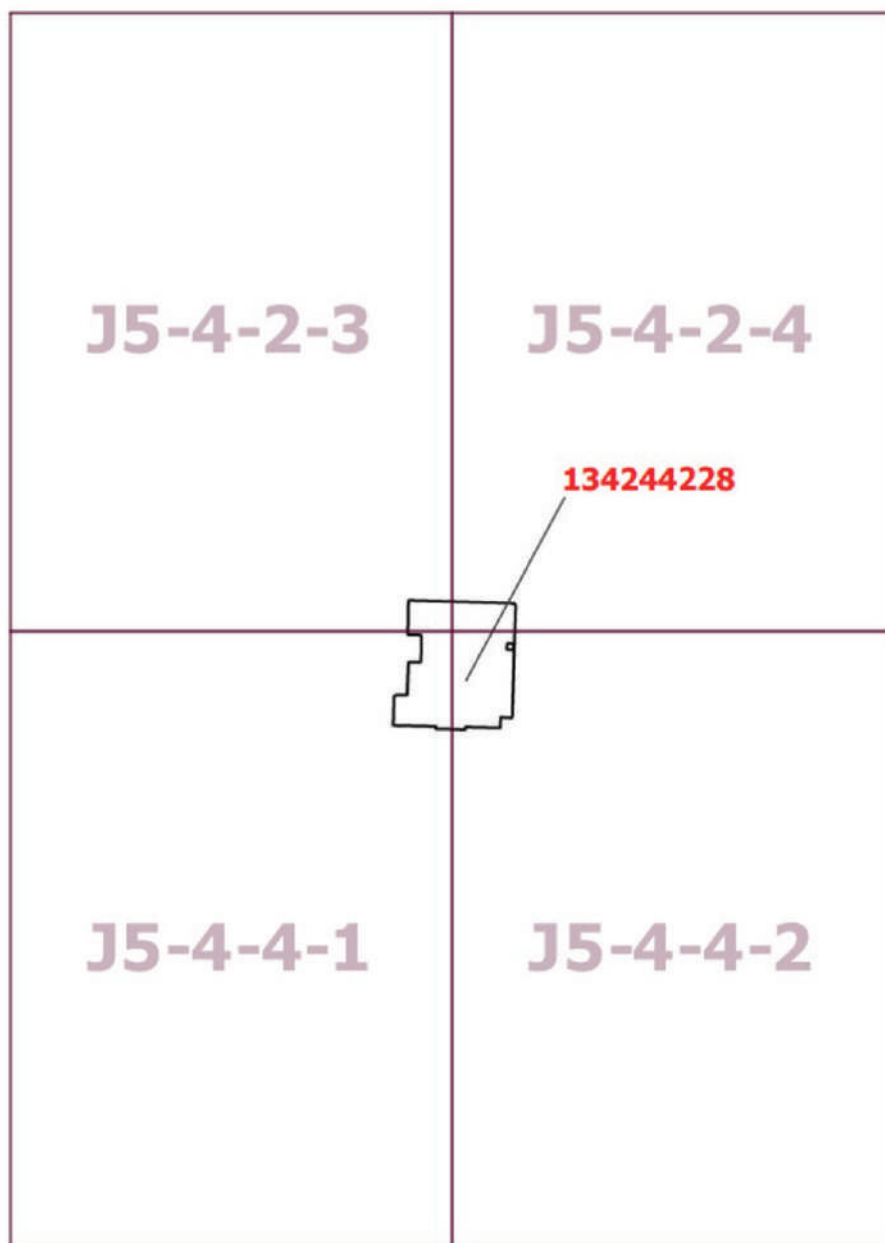
2. Контроль за выполнением настоящего постановления возложить на заместителя Мэра Москвы в Правительстве Москвы по вопросам градостроительной политики и строительства Ефимова В.В.

Мэр Москвы **С.С.Собянин**

Приложение 1
к постановлению Правительства Москвы
от 29 января 2025 г. № 105-ПП

**Внесение изменения в приложение к постановлению Правительства Москвы
от 28 марта 2017 г. № 120-ПП**

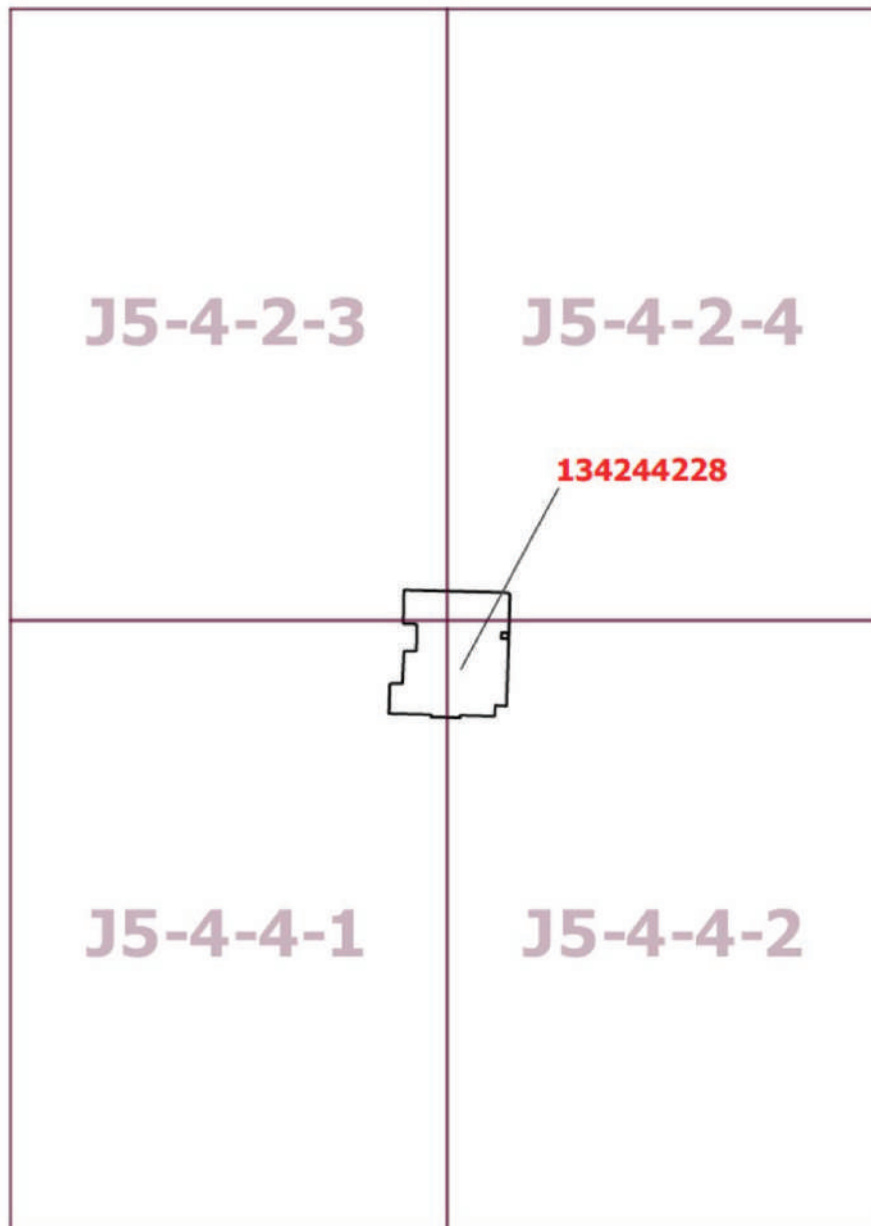
Книга 5
Карта градостроительного зонирования
Границы территориальных зон и виды разрешенного использования
земельных участков и объектов капитального строительства
Восточный административный округ города Москвы



Приложение 2
к постановлению Правительства Москвы
от 29 января 2025 г. № 105-ПП

**Внесение изменения в приложение к постановлению Правительства Москвы
от 28 марта 2017 г. № 120-ПП**

Книга 5
Карта градостроительного зонирования
Границы территориальных зон, подзон территориальных зон и предельные параметры
разрешенного строительства, реконструкции объектов капитального строительства
Восточный административный округ города Москвы



Приложение 3
к постановлению Правительства Москвы
от 29 января 2025 г. № 105-ПП

**Внесение изменения в приложение к постановлению Правительства Москвы
от 28 марта 2017 г. № 120-ПП**

Книга 5
Восточный административный округ города Москвы

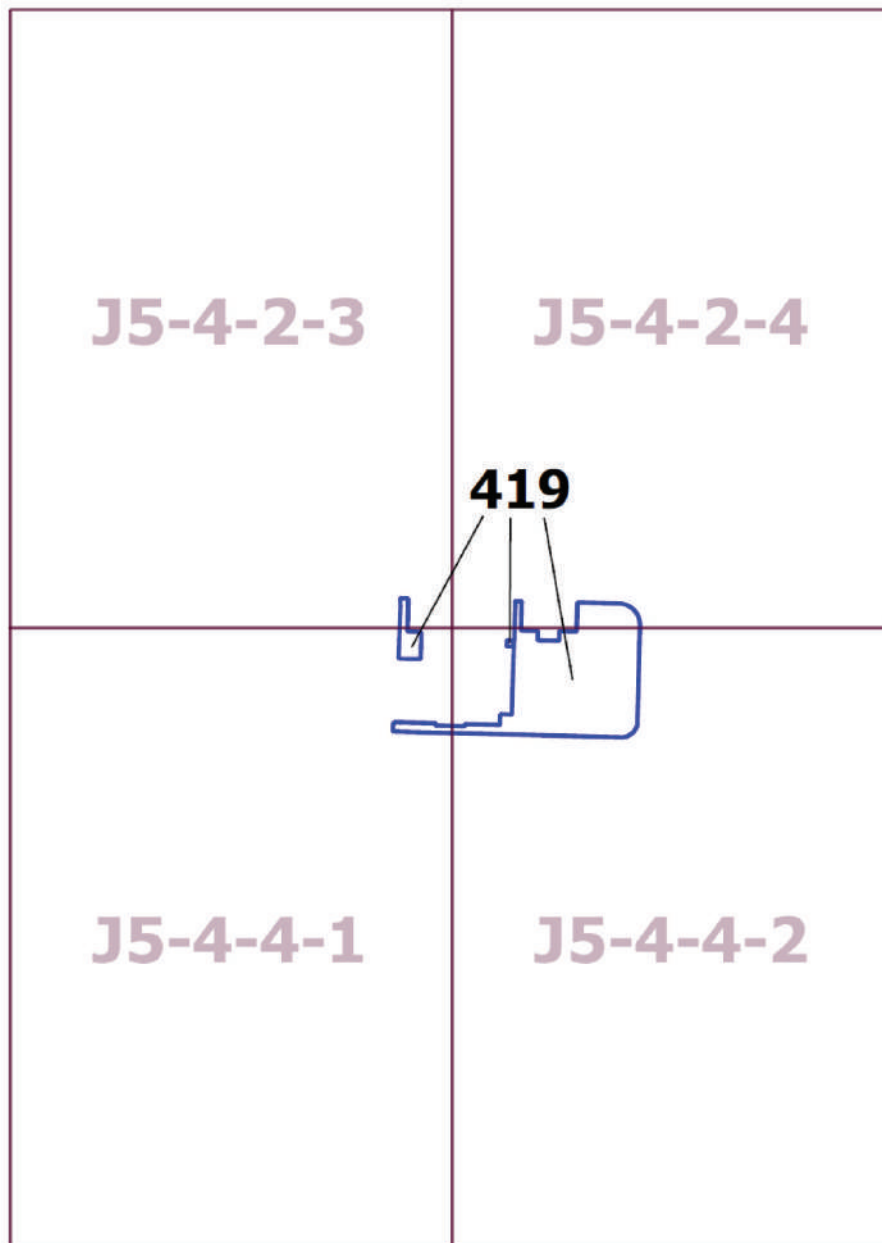
Пункт 626

Территориальная зона	134244228
Основные виды разрешенного использования	3.3. Бытовое обслуживание. 4.1. Деловое управление. 4.4. Магазины. 4.5. Банковская и страховая деятельность. 4.6. Общественное питание. 4.9.1.3. Автомобильные мойки. 4.9.1.4. Ремонт автомобилей
Условно разрешенные виды использования	
Вспомогательные виды	
Максимальный процент застройки (%)	Не установлен
Высота застройки (м)	Не установлена
Плотность застройки (тыс.кв.м/га)	Не установлена
Минимальные и (или) максимальные размеры земельных участков (га)	
Иные показатели	Суммарная поэтажная площадь объекта в габаритах наружных стен – 10 738 кв.м

Приложение 4
к постановлению Правительства Москвы
от 29 января 2025 г. № 105-ПП

**Внесение изменения в приложение к постановлению Правительства Москвы
от 28 марта 2017 г. № 120-ПП**

Книга 14
Карта градостроительного зонирования
Территории, в границах которых предусматривается осуществление
деятельности по комплексному развитию территории



О внесении изменений в постановление Правительства Москвы от 28 марта 2017 г. № 120-ПП

Постановление Правительства Москвы от 29 января 2025 года № 113-ПП

В соответствии с Градостроительным кодексом Российской Федерации, Законом города Москвы от 25 июня 2008 г. № 28 «Градостроительный кодекс города Москвы», постановлениями Правительства Москвы от 7 апреля 2009 г. № 270-ПП «О создании Городской комиссии по вопросам градостроительства, землепользования и застройки при Правительстве Москвы и об утверждении положений о Городской и окружной комиссиях по вопросам градостроительства, землепользования и застройки при Правительстве Москвы», от 22 марта 2022 г. № 438-ПП «О реализации положений пункта 2 статьи 7 Федерального закона от 14 марта 2022 г. № 58-ФЗ «О внесении изменений в отдельные законодательные акты Российской Федерации» **Правительство Москвы постановляет:**

1. Внести изменения в постановление Правительства Москвы от 28 марта 2017 г. № 120-ПП «Об утверждении правил землепользования и застройки города Москвы»:

1.1. Карту градостроительного зонирования «Границы территориальных зон и виды разрешенного использования земельных участков и объектов капитального строительства. Южный административный округ города Москвы» раздела 1 книги 7 территориальной части правил землепользования и застройки приложения к постановлению дополнить изображением территориальной зоны согласно приложению 1 к настоящему постановлению.

1.2. Карту градостроительного зонирования «Границы территориальных зон, подзон территориальных зон и предельные параметры разрешенного строительства, реконструкции объектов капитального строительства. Южный административный округ города Москвы» раздела 1 книги 7 территориальной части правил землепользования и застройки приложения к постановлению дополнить изображением территориальной зоны согласно приложению 2 к настоящему постановлению.

1.3. Раздел 2 книги 7 территориальной части правил землепользования и застройки приложения к постановлению дополнить подразделом в редакции согласно приложению 3 к настоящему постановлению.

1.4. Изображение территории на карте градостроительного зонирования «Территории, в границах которых предусматривается осуществление деятельности по комплексному развитию территории» раздела 1 книги 14 территориальной части правил землепользования и застройки приложения к постановлению изменить согласно приложению 4 к настоящему постановлению.

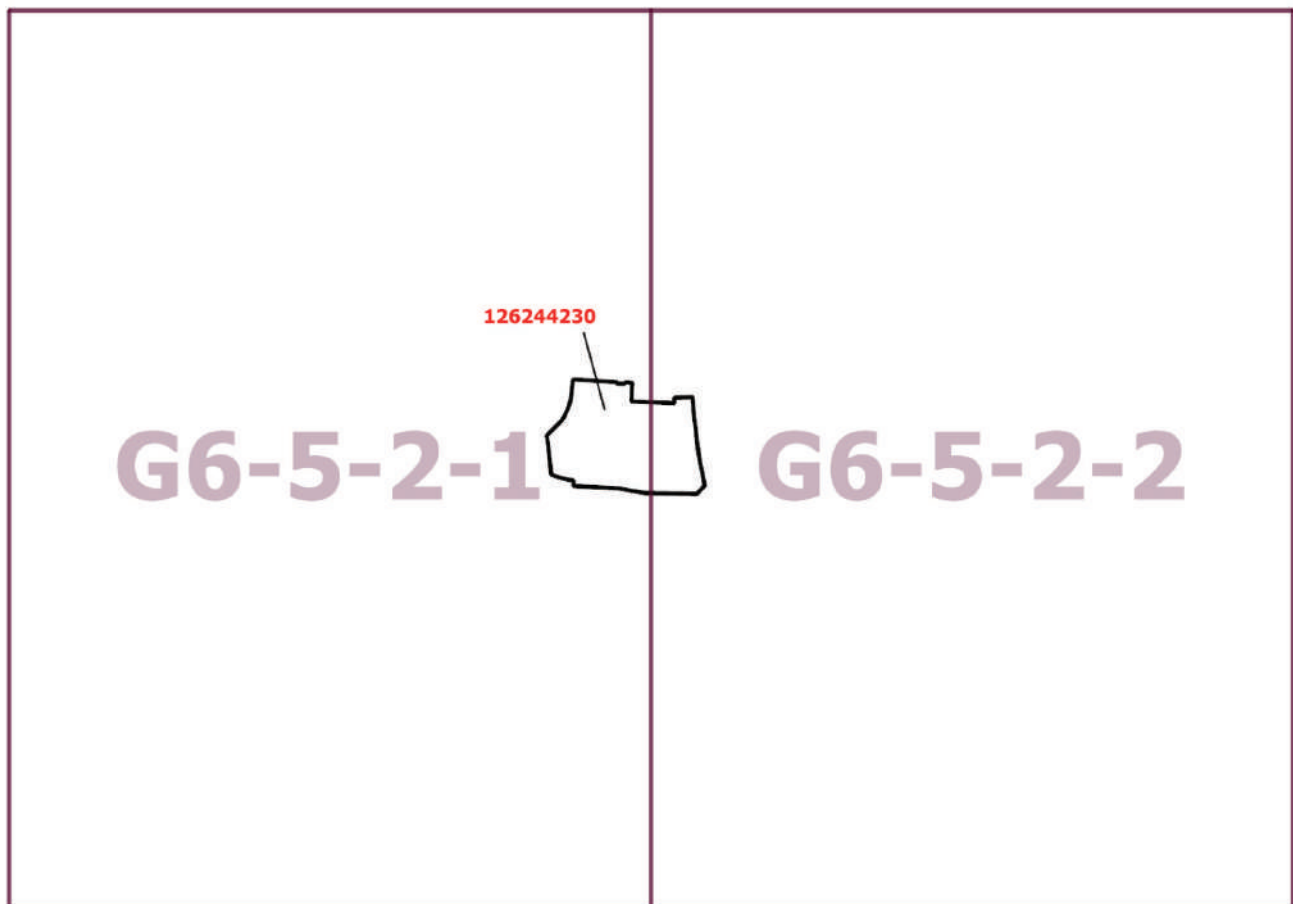
2. Контроль за выполнением настоящего постановления возложить на заместителя Мэра Москвы в Правительстве Москвы по вопросам градостроительной политики и строительства Ефимова В.В.

Мэр Москвы **С.С.Собянин**

Приложение 1
к постановлению Правительства Москвы
от 29 января 2025 г. № 113-ПП

**Внесение изменения в приложение к постановлению Правительства Москвы
от 28 марта 2017 г. № 120-ПП**

Книга 7
Карта градостроительного зонирования
Границы территориальных зон и виды разрешенного использования
земельных участков и объектов капитального строительства
Южный административный округ города Москвы



Приложение 2
к постановлению Правительства Москвы
от 29 января 2025 г. № 113-ПП

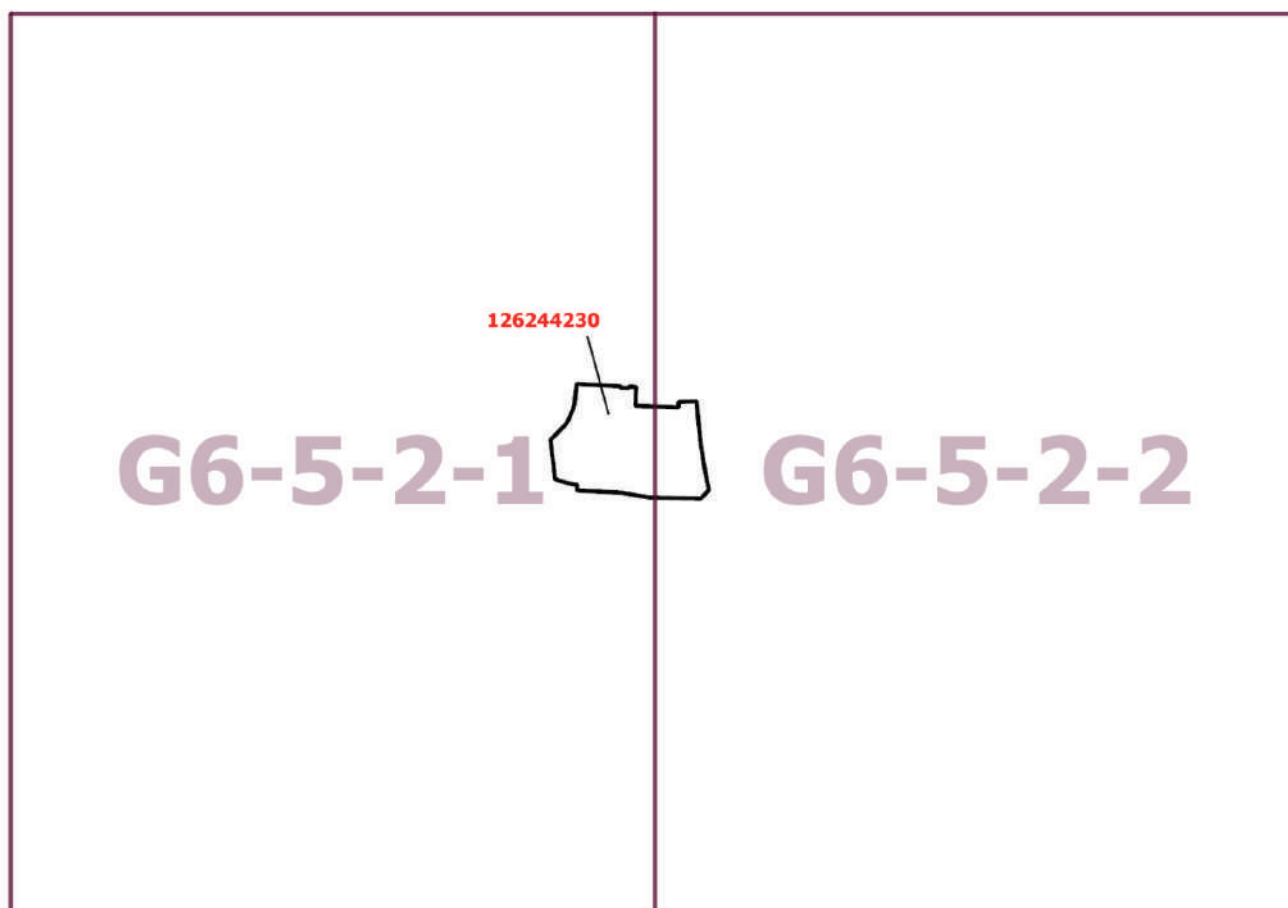
**Внесение изменения в приложение к постановлению Правительства Москвы
от 28 марта 2017 г. № 120-ПП**

Книга 7

Карта градостроительного зонирования

Границы территориальных зон, подзон территориальных зон и предельные параметры
разрешенного строительства, реконструкции объектов капитального строительства

Южный административный округ города Москвы



Приложение 3
к постановлению Правительства Москвы
от 29 января 2025 г. № 113-ПП

**Внесение изменения в приложение к постановлению Правительства Москвы
от 28 марта 2017 г. № 120-ПП**

Книга 7
Южный административный округ города Москвы

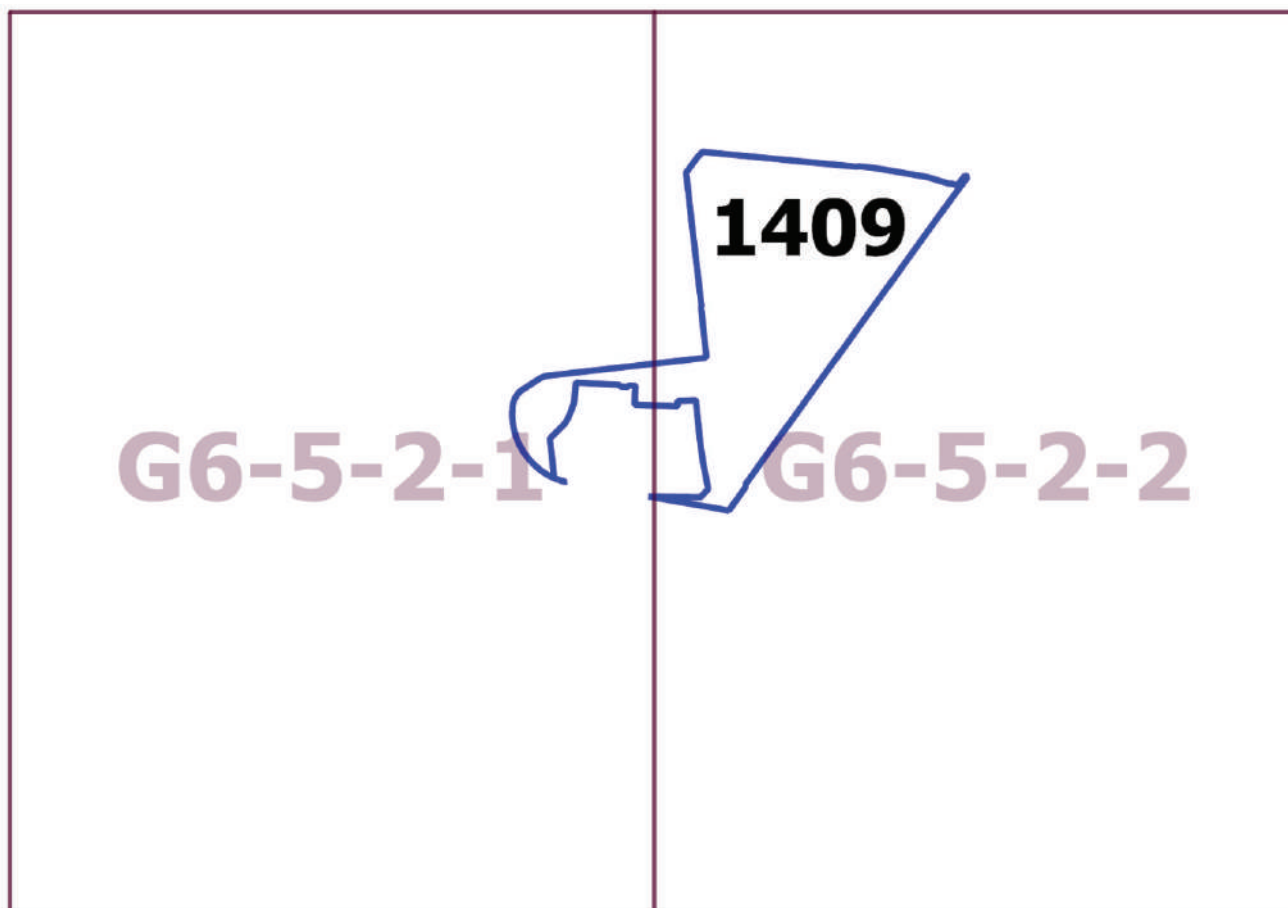
Пункт 699

Территориальная зона	126244230
Основные виды разрешенного использования	<p>2.7.1. Хранение автотранспорта. 3.2.2. Оказание социальной помощи населению. 3.2.3. Оказание услуг связи. 3.3. Бытовое обслуживание. 3.4.1. Амбулаторно-поликлиническое обслуживание. 3.5.1. Дошкольное, начальное и среднее общее образование. 3.5.2. Среднее и высшее профессиональное образование. 3.6.1. Объекты культурно-досуговой деятельности. 3.8.1. Государственное управление. 3.10.1. Амбулаторное ветеринарное обслуживание. 4.1. Деловое управление. 4.4. Магазины. 4.5. Банковская и страховая деятельность. 4.6. Общественное питание. 4.8.1. Развлекательные мероприятия. 4.9. Служебные гаражи. 4.9.1.3. Автомобильные мойки. 4.9.1.4. Ремонт автомобилей. 4.9.2. Стоянка транспортных средств. 4.10. Выставочно-ярмарочная деятельность. 5.1.2. Обеспечение занятий спортом в помещениях. 5.1.3. Площадки для занятий спортом. 5.1.4. Оборудованные площадки для занятий спортом. 5.1.5. Водный спорт. 6.12. Научно-производственная деятельность. 12.0.1. Улично-дорожная сеть. 12.0.2. Благоустройство территории</p>
Условно разрешенные виды использования	
Вспомогательные виды	
Максимальный процент застройки (%)	Не установлен
Высота застройки (м)	Не установлена
Плотность застройки (тыс.кв.м/га)	Не установлена
Минимальные и (или) максимальные размеры земельных участков (га)	
Иные показатели	Суммарная поэтажная площадь объекта в габаритах наружных стен – 6 680 кв.м

Приложение 4
к постановлению Правительства Москвы
от 29 января 2025 г. № 113-ПП

**Внесение изменения в приложение к постановлению Правительства Москвы
от 28 марта 2017 г. № 120-ПП**

Книга 14
Карта градостроительного зонирования
Территории, в границах которых предусматривается осуществление
деятельности по комплексному развитию территории



О внесении изменений в постановление Правительства Москвы от 28 марта 2017 г. № 120-ПП

Постановление Правительства Москвы от 29 января 2025 года № 115-ПП

В соответствии с Градостроительным кодексом Российской Федерации, Законом города Москвы от 25 июня 2008 г. № 28 «Градостроительный кодекс города Москвы», постановлениями Правительства Москвы от 7 апреля 2009 г. № 270-ПП «О создании Городской комиссии по вопросам градостроительства, землепользования и застройки при Правительстве Москвы и об утверждении положений о Городской и окружной комиссиях по вопросам градостроительства, землепользования и застройки при Правительстве Москвы», от 22 марта 2022 г. № 438-ПП «О реализации положений пункта 2 статьи 7 Федерального закона от 14 марта 2022 г. № 58-ФЗ «О внесении изменений в отдельные законодательные акты Российской Федерации» **Правительство Москвы постановляет:**

1. Внести изменения в постановление Правительства Москвы от 28 марта 2017 г. № 120-ПП «Об утверждении правил землепользования и застройки города Москвы»:

1.1. Карту градостроительного зонирования «Границы территориальных зон и виды разрешенного использования земельных участков и объектов капитального строительства. Юго-Западный административный округ города Москвы» раздела 1 книги 8 территориальной части правил землепользования и застройки приложения к постановлению дополнить изображениями территориальных зон согласно приложению 1 к настоящему постановлению.

1.2. Карту градостроительного зонирования «Границы территориальных зон, подзон территориальных зон и предельные параметры разрешенного строительства, реконструкции объектов капитального строительства. Юго-Западный административный округ города Москвы» раздела 1 книги 8 территориальной части правил землепользования и застройки приложения к постановлению дополнить изображениями территориальных зон согласно приложению 2 к настоящему постановлению.

1.3. Изображение территории на карте градостроительного зонирования «Территории, в границах которых предусматривается осуществление деятельности по комплексному развитию территории» раздела 1 книги 14 территориальной части правил землепользования и застройки приложения к постановлению изменить согласно приложению 3 к настоящему постановлению.

1.4. Раздел 2 книги 14 территориальной части правил землепользования и застройки приложения к постановлению дополнить подразделом в редакции согласно приложению 4 к настоящему постановлению.

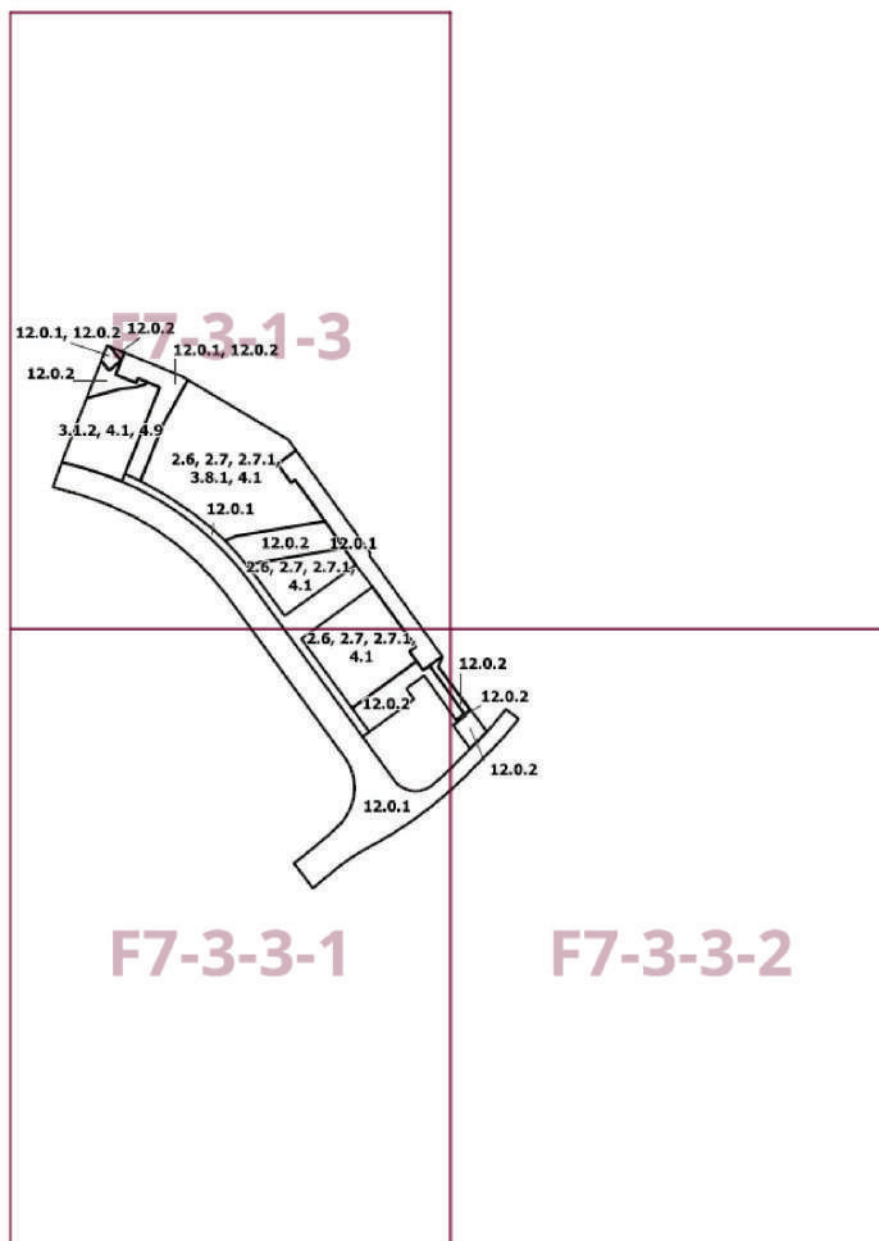
2. Контроль за выполнением настоящего постановления возложить на заместителя Мэра Москвы в Правительстве Москвы по вопросам градостроительной политики и строительства Ефимова В.В.

Мэр Москвы **С.С.Собянин**

Приложение 1
к постановлению Правительства Москвы
от 29 января 2025 г. № 115-ПП

**Внесение изменений в приложение к постановлению Правительства Москвы
от 28 марта 2017 г. № 120-ПП**

Книга 8
Карта градостроительного зонирования
Границы территориальных зон и виды разрешенного использования
земельных участков и объектов капитального строительства
Юго-Западный административный округ города Москвы

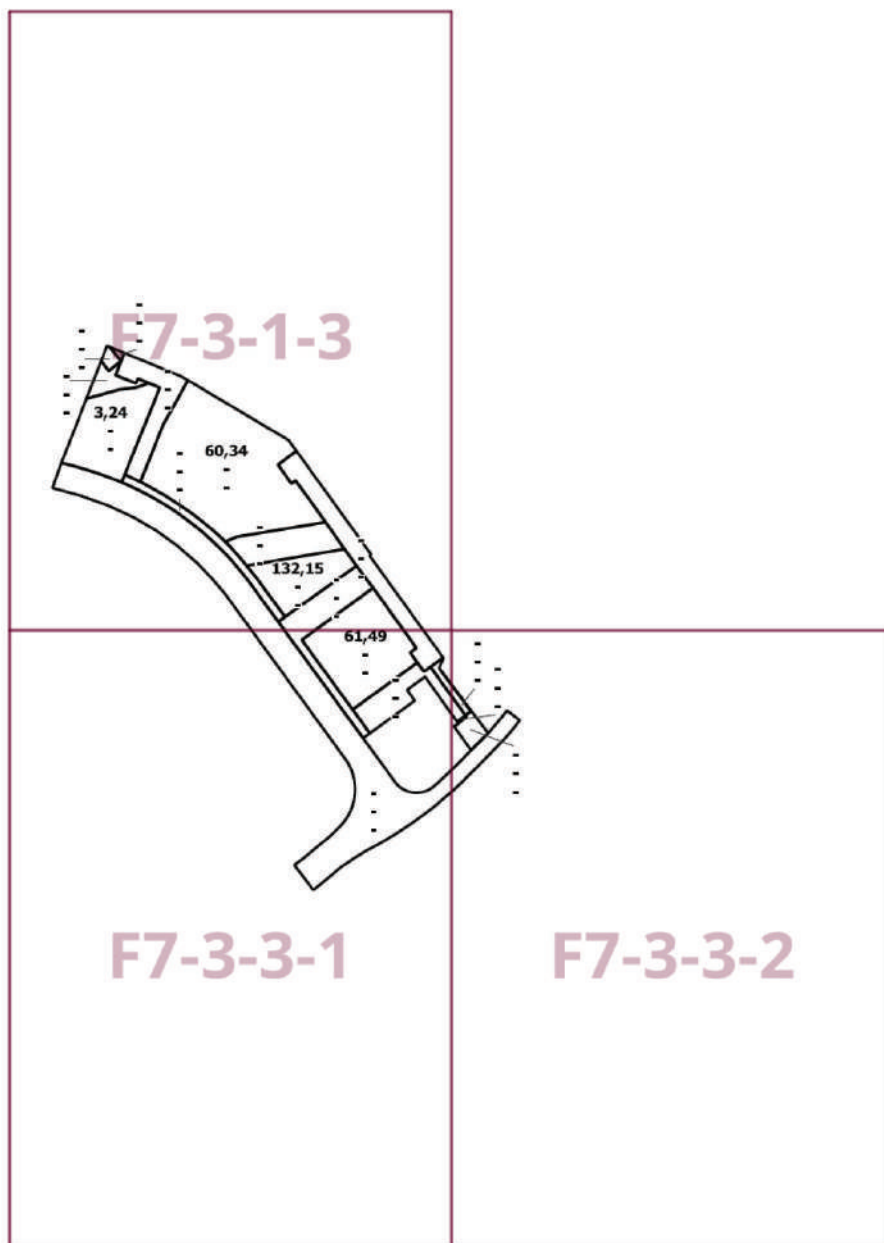


**Внесение изменений в приложение к постановлению Правительства Москвы
от 28 марта 2017 г. № 120-ПП**

Книга 8

Карта градостроительного зонирования

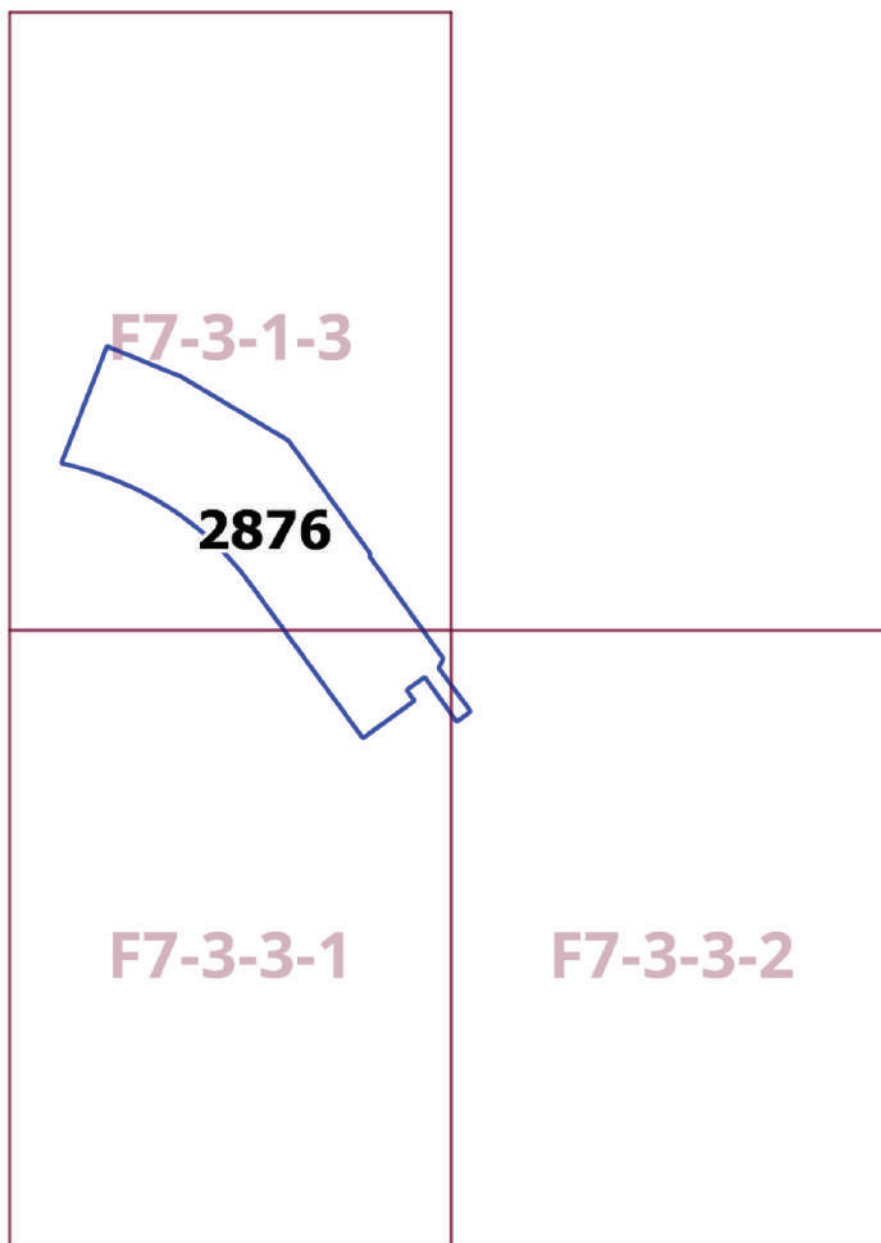
Границы территориальных зон, подзон территориальных зон и предельные параметры разрешенного строительства, реконструкции объектов капитального строительства
Юго-Западный административный округ города Москвы



Приложение 3
к постановлению Правительства Москвы
от 29 января 2025 г. № 115-ПП

**Внесение изменения в приложение к постановлению Правительства Москвы
от 28 марта 2017 г. № 120-ПП**

Книга 14
Карта градостроительного зонирования
Территории, в границах которых предусматривается осуществление
деятельности по комплексному развитию территории



Приложение 4
к постановлению Правительства Москвы
от 29 января 2025 г. № 115-ПП

**Внесение изменения в приложение к постановлению Правительства Москвы
от 28 марта 2017 г. № 120-ПП**

Книга 14

Пункт 308

Комплексное развитие территории 2876**В отношении территориальных зон, для которых установлен вид разрешенного использования земельных участков и объектов капитального строительства с кодом 3.1.2**

Расчетные показатели минимально допустимого уровня обеспеченности территории объектами коммунальной, транспортной, социальной инфраструктур

Социальная инфраструктура	Объекты открытой сети местного уровня размещаются на стыковых территориях производственных зон и жилых районов и рассчитываются на население прилегающих районов с коэффициентом учета работающих			
Транспортная инфраструктура	В соответствии с нормативами			
Коммунальная инфраструктура		Наименование показателя (единицы измерения)	Производственные объекты	Общественные объекты
	Водопотребление	Усредненные расчетные показатели удельного водопотребления в сутки на 1 кв.м общей площади застройки (литр/(сутки x кв.м))	2,6, дополнительное водопотребление для нужд промышленного производства определяется в зависимости от технологии	5
	Водоотведение	Коэффициент стока	0,8	0,7
		Объем поверхностных вод, поступающих на очистку (куб.м с 1 га территории)	70	60
	Теплоснабжение	Средний удельный показатель расхода тепла (отопление, вентиляция, горячее водоснабжение – среднечасовое, не более) (ккал/(час x кв.м))	50,4 на 1 кв.м общей площади застройки	44,5 на 1 кв.м общей площади застройки
Электроснабжение	Средний удельный показатель расхода электроэнергии на 1 кв.м общей площади застройки в функциональной зоне (не более) (кВт/кв.м)	Определяется в зависимости от технологии производства	0,078	

Расчетные показатели максимально допустимого уровня территориальной доступности указанных объектов для населения в отношении территорий, подлежащих комплексному развитию

Социальная инфраструктура	Амбулаторно-поликлинические объекты	Следует размещать на территории предприятия
	Аптеки	
	Столовые, кафетерии, буфеты	
Транспортная инфраструктура	Остановочные пункты наземного городского пассажирского транспорта	Не более 400 м от проходной предприятий в производственных и коммунально-складских зонах
	Въезд на территорию	Не менее двух въездов для предприятий с площадками размером более 5 га

В отношении территориальных зон, для которых установлены виды разрешенного использования земельных участков и объектов капитального строительства с кодами 2.7.1, 3.8.1, 4.1, 4.9, 12.0.1, 12.0.2

Расчетные показатели минимально допустимого уровня обеспеченности территории объектами коммунальной, транспортной, социальной инфраструктур

Транспортная инфраструктура	В соответствии с нормативами		
Коммунальная инфраструктура		Наименование показателя (единицы измерения)	Общественные объекты
	Водопотребление	Усредненные расчетные показатели удельного водопотребления в сутки на 1 кв.м общей площади застройки (литр/(сутки x кв.м))	5
	Водоотведение	Коэффициент стока	0,7
		Объем поверхностных вод, поступающих на очистку (куб.м с 1 га территории)	60
	Теплоснабжение	Средний удельный показатель расхода тепла (отопление, вентиляция, горячее водоснабжение – среднечасовое, не более) (ккал/(час x кв.м))	44,5 на 1 кв.м общей площади застройки
Электроснабжение	Средний удельный показатель расхода электроэнергии на 1 кв.м общей площади застройки в функциональной зоне (не более) (кВт/кв.м)	0,078	

Максимально допустимые уровни территориальной доступности указанных объектов для населения в отношении территорий, подлежащих комплексному развитию, не нормируются

В отношении территориальных зон, для которых установлены виды разрешенного использования земельных участков и объектов капитального строительства с кодами 2.6, 2.7

Расчетные показатели минимально допустимого уровня обеспеченности территории объектами коммунальной, транспортной, социальной инфраструктур

Социальная инфраструктура	Школа	124 места на 1000 жителей
	Дошкольная образовательная организация	54 места на 1000 жителей
	Поликлиники	17,6 посещений в смену на 1000 жителей
Транспортная инфраструктура	Улично-дорожная сеть	Плотность улично-дорожной сети не менее 2,5 км/кв.км (для плотности застройки 40,0 тыс.кв.м/га)
Коммунальная инфраструктура	Водоснабжение	435 л на 1 жителя в сутки
	Водоотведение Дождевая канализация	310–275 л/сутки на 1 жителя 35–40 куб.м/сут с 1 га территории
	Электроснабжение	20 Вт/кв.м общей площади
	Теплоснабжение	165,0 ккал/час на 1 кв.м общей площади жилых зданий

Расчетные показатели максимально допустимого уровня территориальной доступности указанных объектов для населения в отношении территорий, подлежащих комплексному развитию

Социальная инфраструктура	Школа	Радиус доступности не более 500 м
	Дошкольная образовательная организация	Радиус доступности не более 300 м
	Поликлиники	Транспортная доступность не более 15 мин.
Транспортная инфраструктура	Остановочные пункты скоростного внеуличного общественного транспорта	Пешеходная доступность не более 700 м, транспортная доступность не более 2200 м
	Остановочные пункты наземного городского пассажирского транспорта	Пешеходная доступность от мест проживания не более 400 м

Об утверждении проекта планировки территории, расположенной вблизи Научного проезда, владения 11А района Черемушки города Москвы

Постановление Правительства Москвы от 29 января 2025 года № 116-ПП

В соответствии с Градостроительным кодексом Российской Федерации, Законом города Москвы от 25 июня 2008 г. № 28 «Градостроительный кодекс города Москвы», постановлениями Правительства Москвы от 28 марта 2017 г. № 120-ПП «Об утверждении правил землепользования и застройки города Москвы», от 22 марта 2022 г. № 438-ПП «О реализации положений пункта 2 статьи 7 Федерального закона от 14 марта 2022 г. № 58-ФЗ «О внесении изменений в отдельные законодательные акты Российской Федерации», от 30 апреля 2019 г. № 449-ПП «Об утверждении Положения о составе, порядке подготовки, согласования и представления на утверждение проектов планировки территории в городе Москве» и в целях реализации постановлений Правительства Москвы от 1 августа 2017 г. № 497-ПП

«О Программе реновации жилищного фонда в городе Москве», от 14 марта 2024 г. № 525-ПП «О комплексном развитии территории нежилой застройки города Москвы, расположенной по адресу: г. Москва, Научный проезд, влд. 11А» **Правительство Москвы постановляет:**

1. Утвердить проект планировки территории, расположенной вблизи Научного проезда, владения 11А района Черемушки города Москвы (приложение).

2. Контроль за выполнением настоящего постановления возложить на заместителя Мэра Москвы в Правительстве Москвы по вопросам градостроительной политики и строительства Ефимова В.В.

Мэр Москвы **С.С.Собянин**

Приложение

к постановлению Правительства Москвы
от 29 января 2025 г. № 116-ПП

Проект планировки территории, расположенной вблизи Научного проезда, владения 11А района Черемушки города Москвы

1. Положение о планировке территории

1.1. Пояснительная записка

Территория в границах подготовки проекта планировки территории площадью 6,60 га, в том числе 4,78 га по Программе реновации жилищного фонда в городе Москве, утвержденной постановлением Правительства Москвы от 1 августа 2017 г. № 497-ПП «О Программе реновации жилищного фонда в городе Москве» (далее – Программа реновации), расположена в районе Черемушки города Москвы и ограничена:

- с юго-запада и юго-востока – Научным проездом;
- с севера – территорией административных зданий;
- с запада – территорией коммунальных объектов.

Проект планировки территории подготовлен в целях реализации Программы реновации, а также в целях реализации постановления Правительства Москвы от 14 марта 2024 г. № 525-ПП «О комплексном развитии территории нежилой застройки города Москвы, расположенной по адресу: г. Москва, Научный проезд, влд.11А».

Транспортное обслуживание проектируемой территории осуществляется по улице Каховке, Херсонской улице и участку Научного проезда – магистральным улицам районного значения, участку Научного проезда – улице местного значения.

Обслуживание проектируемой территории скоростным внеуличным транспортом осуществляется Большой кольцевой линией метрополитена, ближайшие станции «Воронцовская» и «Зюзино», Калужско-Рижской линией метрополитена, ближайшая станция «Калужская».

В границах подготовки проекта планировки территории расположены жилищно-коммунальные здания и сооружения, технические зоны инженерных коммуникаций и сооружений, техническая зона метрополитена.

Проектом планировки территории предусматривается строительство объектов капитального строительства по Программе реновации суммарной поэтажной площадью – 173,92 тыс.кв.м, включая жилую застройку – 172,30 тыс.кв.м, нежилую встроенно-пристроенную часть – 10,44 тыс.кв.м, в том числе три судебных участка мировых судей – 1,5 тыс.кв.м, общественную застройку (административное здание для размещения ГБУ «Жилищник») – 1,62 тыс.кв.м (№ зоны планируемого размещения объекта капитального строительства на чертеже «Планировочная организация территории»), в том числе:

– многоквартирные дома со встроенно-пристроенными нежилыми помещениями и подземным гаражом с приспособлением его под защитное сооружение гражданской обороны «укрытие» на 1654 места в период мобилизации и военное время суммарной поэтажной площадью – 87,49 тыс.кв.м (зона № 1.1);

– многоквартирный дом со встроенно-пристроенными нежилыми помещениями и подземным гаражом с приспособлением его под защитное сооружение гражданской обороны «укрытие» на 811 мест в период мобилизации и военное время с установкой электросирены региональной системы оповещения населения города Москвы о чрезвычайных ситуациях на кровле здания суммарной поэтажной площадью – 43,61 тыс.кв.м (зона № 1.2);

– многоквартирный дом со встроенно-пристроенными нежилыми помещениями и подземным гаражом с приспособлением его под защитное сооружение гражданской обороны «укрытие» на 894 места в период мобилизации и военное время суммарной поэтажной площадью – 41,20 тыс.кв.м (зона № 2.1);

– административное здание суммарной поэтажной площадью – 1,62 тыс.кв.м (зона № 3.1).

Проектом планировки территории предусматриваются мероприятия по развитию транспортного обслуживания территории (№ участка территории на чертеже «Планировочная организация территории»), в том числе:

– строительство проектируемого проезда – улицы местного значения с переменной шириной в красных линиях 15,00–17,61 м протяженностью 0,23 км (уточняется на последующих стадиях проектирования) (участок № 11);

– строительство проектируемого проезда – улицы местного значения с переменной шириной в красных линиях 26,00–26,89 м протяженностью 0,10 км (уточняется на последующих стадиях проектирования) (участок № 12);

– реконструкция магистральной улицы районного значения и улицы местного значения – участков Научного проезда с устройством тротуаров с переменной шириной в красных линиях 25–35 м протяженностью 0,30 км (уточняется на последующих стадиях проектирования) (участок № 13).

Число организуемых парковок (парковочных мест) принять равным в соответствии с действующими нормативами.

В целях обеспечения комфортных и безопасных условий проживания проектом планировки территории предусматривается формирование дворовых территорий на участках жилой застройки в соответствии с концепцией «Мой комфортный двор». Размещение наземных парковок на участках жилой застройки не допускается, за исключением мест для временной остановки машин (для посадки/высадки, такси, экстренных служб, службы доставки, маломобильных групп населения).

Назначение и места размещения наземных парковок, а также необходимость обустройства остановок наземного городского пассажирского транспорта в границах красных линий улично-дорожной сети с окончательным

их местоположением и параметрами, в том числе необходимость обустройства заездных карманов, определяются проектом организации дорожного движения (далее – ПОДД) на последующих стадиях проектирования.

Реализация мероприятий по развитию транспортного обслуживания территории осуществляется застройщиком в установленном порядке в соответствии с ПОДД.

Проектом планировки территории предусматриваются мероприятия по развитию инженерного обеспечения территории (№ зоны планируемого размещения объекта капитального строительства на чертеже «Планировочная организация территории»), в том числе:

- строительство 4 встроенных трансформаторных подстанций (зоны № 1.1, 1.2, 2.1) (местоположение уточняется на последующих стадиях проектирования);

- строительство одной встроенной распределительной трансформаторной подстанции (зона № 1.1) (местоположение уточняется на последующих стадиях проектирования).

Мероприятия по инженерному обеспечению территории (в том числе по перекладке, переустройству и реконструкции существующих сетей с сохранением обеспечения потребителей) и параметры инженерных коммуникаций уточняются на последующих стадиях проектирования в соответствии с техническими условиями эксплуатирующих организаций на присоединение планируемых объектов капитального строительства к сетям инженерно-технического обеспечения, электрическим сетям, сетям связи.

На следующей стадии проектирования необходимо предусмотреть мероприятия, направленные на сохранность и эксплуатационную надежность существующих инженерных коммуникаций или вынос объектов инженерной инфраструктуры, попадающих в зону проведения работ.

Проектом планировки территории предусматривается освобождение территории, в том числе путем изъятия объектов недвижимого имущества, в установленном законом порядке в соответствии с постановлением Правительства Москвы от 14 марта 2024 г. № 525-ПП «О комплексном развитии территории нежилой застройки города Москвы, расположенной по адресу: г. Москва, Научный проезд, влд. 11А».

В целях реализации мероприятий проекта планировки территории потребуются осуществить мероприятия по охране окружающей среды (№ участка территории на чертеже «Планировочная организация территории»), в том числе:

- 1) разработку проекта санитарно-защитной зоны (далее – СЗЗ) для планируемого к размещению административного здания (участок № 3);

- 2) разработку проектов СЗЗ для следующих объектов:

- научно-исследовательского института, расположенного по адресу: Научный проезд, земельный участок 6;

- фармацевтического производства, расположенного по адресу: Научный проезд, рядом с владением 6;

- научно-исследовательского института, расположенного по адресу: Научный проезд, владение 12;

- научно-исследовательского института, расположенного по адресу: Научный проезд, земельный участок 10;

- административного здания, расположенного по адресу: улица Намёткина, владение 16;

- коммунального объекта, расположенного по адресу: Научный проезд, владение 11А.

Проектом планировки территории предусматриваются мероприятия по благоустройству и озеленению территории (№ участка территории на чертеже «Планировочная организация территории»), в том числе:

- благоустройство и озеленение внутриквартальных территорий, в том числе пешеходных зон, внутриквартальных проездов и мест парковки автомобилей общей площадью 0,73 га (участки № 1, 4, 5, 8, 9, 10);

- благоустройство и озеленение территорий, предназначенных для образования природных и озелененных территорий общей площадью 0,24 га (участки № 6, 7).

Проектирование и проведение земляных, строительных, мелиоративных, хозяйственных и иных работ на проектируемой территории будут осуществляться по результатам государственной историко-культурной экспертизы земельных участков, подлежащих воздействию указанных работ, проводимой в установленном порядке путем археологической разведки, с оформлением научного отчета о проведенных археологических работах на исследуемой территории, за исключением случаев, предусмотренных постановлением Правительства Российской Федерации от 30 декабря 2023 г. № 2418 «Об особенностях порядка определения наличия или отсутствия объектов, обладающих признаками объекта археологического наследия, на территориях, подлежащих воздействию изыскательских, земляных, строительных, мелиоративных, хозяйственных работ, указанных в статье 30 Федерального закона «Об объектах культурного наследия (памятниках истории и культуры) народов Российской Федерации» работ по использованию лесов и иных работ».

1.2. Таблица «Участки территории и зоны планируемого размещения объектов капитального строительства»
к чертежу «Планировочная организация территории»

Участки территории	Зоны планируемого размещения объектов капитального строительства		Наименование объекта	Характеристики размещаемых объектов капитального строительства			Примечание, емкость/мощность	
	№ участка на чертеже	№ зоны на чертеже		Площадь участка, га	Площадь зоны, га	Суммарная поэтажная площадь, тыс.кв.м		Использование подземного пространства
1	2	3	4	5	6	7	8	9
		1.1	1,45	Многоквартирные дома со встроенно-пристроенными нежилыми помещениями и подземным гаражом, в том числе: – жилая часть	87,49	Технические помещения, гараж	Определяются на последующих стадиях проектирования в соответствии с действующими нормативами	Емкость подземного гаража определяется на последующих стадиях проектирования в соответствии с действующими нормативами. Приспособление гаража под защитное сооружение гражданской обороны «укрытие» на 1654 места в период мобилизации и военное время
1	2,05	1.2	0,33	Многоквартирный дом со встроенно-пристроенными нежилыми помещениями и подземным гаражом, в том числе: – жилая часть	43,61			Емкость подземного гаража определяется на последующих стадиях проектирования в соответствии с действующими нормативами. Приспособление гаража под защитное сооружение гражданской обороны «укрытие» на 811 мест в период мобилизации и военное время. Установка электросиры оповещения на кровле здания
					40,54			
					3,07			

Участки территории		Зоны планируемого размещения объектов капитального строительства		Наименование объекта	Характеристики размещаемых объектов капитального строительства			Примечание, емкость/мощность
№ участка на чертеже	Площадь участка, га	№ зоны на чертеже	Площадь зоны, га		Суммарная поэтажная площадь, тыс.кв.м	Использование подземного пространства	Гостевые, приборьектные автостоянки (наземные), машино-места	
1	2	3	4	5	6	7	8	9
2	0,67	2.1	0,67	Многоквартирный дом со встроенно-пристроенными нежилыми помещениями и подземным гаражом, в том числе: – жилая часть – нежилая часть	41,20	Технические помещения, гараж	Определяются на последующих стадиях проектирования в соответствии с действующими нормативами	Емкость подземного гаража определяется на последующих стадиях проектирования в соответствии с действующими нормативами. Приспособление гаража под защитное сооружение гражданской обороны «укрытие» на 894 места в период мобилизации и военное время
3	0,50	3.1	0,50	Административное здание	1,62	-	Определяются на последующих стадиях проектирования в соответствии с действующими нормативами	-
4	0,08	-	-	-	-	-	-	-
5	0,01	-	-	-	-	-	-	-
6	0,23	-	-	-	-	-	-	-
7	0,01	-	-	-	-	-	-	-
8	0,06	-	-	-	-	-	-	-
9	0,04	-	-	-	-	-	-	-
10	0,27	-	-	-	-	-	-	-
11	0,41	-	-	-	-	-	-	-

Участки территории		Зоны планируемого размещения объектов капитального строительства		Наименование объекта	Характеристики размещаемых объектов капитального строительства				Примечание, емкость/мощность
№ участка на чертеже	Площадь участка, га	№ зоны на чертеже	Площадь зоны, га		Суммарная поэтажная площадь, тыс.кв.м	Использование подземного пространства	Гостевые, приобъектные автостоянки (наземные), машино-места		
1	2	3	4	5	6	7	8	9	
12	0,49	-	-	-	-	-	-	-	
13	1,75	-	-	-	-	-	-	-	
14	0,02	-	-	-	-	-	-	Сохранение вентиляционного киоска метрополитена	

1.3. Таблица «Положения об очередности планируемого развития территории»

№ п/п	Наименование мероприятия (номера участка территории, зоны планируемого размещения объектов капитального строительства на чертеже «Планировочная организация территории»)	Единицы измерения	Всего	Этап реализации
				1
1	2	3	4	5
1	Строительство объектов капитального строительства:	тыс.кв.м	173,92	173,92
1.1	Объекты жилого назначения, в том числе:	тыс.кв.м	172,30	172,30
1.1.1	Многоквартирные дома со встроенно-пристроенными нежилыми помещениями и подземным гаражом с приспособлением его под защитное сооружение гражданской обороны «укрытие» на 1654 места в период мобилизации и военное время (зона № 1.1)	тыс.кв.м	87,49	87,49
1.1.2	Многоквартирный дом со встроенно-пристроенными нежилыми помещениями и подземным гаражом с приспособлением его под защитное сооружение гражданской обороны «укрытие» на 811 мест в период мобилизации и военное время с установкой электросирены региональной системы оповещения населения города Москвы о чрезвычайных ситуациях на кровле здания (зона № 1.2)	тыс.кв.м	43,61	43,61
1.1.3	Многоквартирный дом со встроенно-пристроенными нежилыми помещениями и подземным гаражом с приспособлением его под защитное сооружение гражданской обороны «укрытие» на 894 места в период мобилизации и военное время (зона № 2.1)	тыс.кв.м	41,20	41,20
1.2	Объекты нежилого назначения, в том числе:	тыс.кв.м	1,62	1,62
1.2.1	Административное здание (зона № 3.1)	тыс.кв.м	1,62	1,62
2	Развитие транспортного обеспечения территории:			
2.1	Улицы местного значения, в том числе:	км	0,33 (уточняется на последующих стадиях проектирования)	0,33 (уточняется на последующих стадиях проектирования)
2.1.1	Строительство проектируемого проезда – улицы местного значения с переменной шириной в красных линиях 15,00–17,61 м (участок № 11)	км	0,23 (уточняется на последующих стадиях проектирования)	0,23 (уточняется на последующих стадиях проектирования)
2.1.2	Строительство проектируемого проезда – улицы местного значения с переменной шириной в красных линиях 26,00–26,89 м (участок № 12)	км	0,10 (уточняется на последующих стадиях проектирования)	0,10 (уточняется на последующих стадиях проектирования)
2.1.3	Реконструкция магистральной улицы районного значения и улицы местного значения – участков Научного проезда с устройством тротуаров с переменной шириной в красных линиях 25–35 м (участок № 13)	км	0,30 (уточняется на последующих стадиях проектирования)	0,30 (уточняется на последующих стадиях проектирования)

№ п/п	Наименование мероприятия (номера участка территории, зоны планируемого размещения объектов капитального строительства на чертеже «Планировочная организация территории»)	Единицы измерения	Всего	Этап реализации
				1
1	2	3	4	5
3	Развитие инженерного обеспечения территории:			
3.1	Электроснабжение, в том числе:			
3.1.1	Строительство встроенных трансформаторных подстанций (зоны № 1.1, 1.2, 2.1)	шт.	4	4
3.1.2	Строительство встроенной распределительной трансформаторной подстанции (зона № 1.1)	шт.	1	1
4	Мероприятия по охране окружающей среды:			
4.1	Разработка проектов СЗЗ для следующих объектов: научно-исследовательского института, расположенного по адресу: Научный проезд, земельный участок 6; фармацевтического производства, расположенного по адресу: Научный проезд, рядом с владением 6; научно-исследовательского института, расположенного по адресу: Научный проезд, владение 12; научно-исследовательского института, расположенного по адресу: Научный проезд, земельный участок 10; административного здания, расположенного по адресу: улица Намёткина, владение 16; коммунального объекта, расположенного по адресу: Научный проезд, владение 11А	количество объектов, шт.	6	6
4.2	Разработка проекта СЗЗ для планируемого к размещению административного здания (участок № 3)	количество объектов, шт.	1	1
5	Мероприятия по благоустройству и озеленению территории:			
5.1	Благоустройство и озеленение внутриквартальных территорий, в том числе пешеходных зон, внутриквартальных проездов и мест парковки автомобилей (участки № 1, 4, 5, 8, 9, 10)	га	0,73	0,73
5.2	Благоустройство и озеленение территорий, предназначенных для образования природных и озелененных территорий (участки № 6, 7)	га	0,24	0,24

2. Чертеж "Планировочная организация территории"
 2.1. Чертеж "Существующие, отменяемые,
 устанавливаемые и изменяемые линии
 градостроительного регулирования"

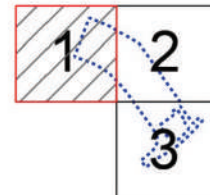
Масштаб 1:2000
 район Черемушки города Москвы
 Лист 1 из 3

район Черемушки
 города Москвы



УСЛОВНЫЕ ОБОЗНАЧЕНИЯ:


- ГРАНИЦЫ:**
 ■■■■■■■■ подготовка проекта планировки территории
- ЛИНИИ ГРАДОСТРОИТЕЛЬНОГО РЕГУЛИРОВАНИЯ:
 СУЩЕСТВУЮЩИЕ:**
- красные линии улично-дорожной сети
 - границы технических зон метрополитена
 - границы технических зон инженерных коммуникаций и сооружений
- ОТМЕНЯЕМЫЕ:**
- красные линии улично-дорожной сети
- УСТАНОВЛИВАЕМЫЕ:**
- красные линии улично-дорожной сети





Масштаб 1:2000
район Черемушки города Москвы
Лист 2 из 3



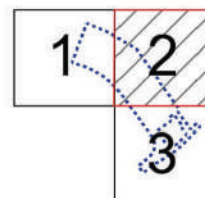
УСЛОВНЫЕ ОБОЗНАЧЕНИЯ:

ГРАНИЦЫ:
 подготовка проекта планировки территории

ЛИНИИ ГРАДОСТРОИТЕЛЬНОГО РЕГУЛИРОВАНИЯ:
СУЩЕСТВУЮЩИЕ:
 красные линии улично-дорожной сети

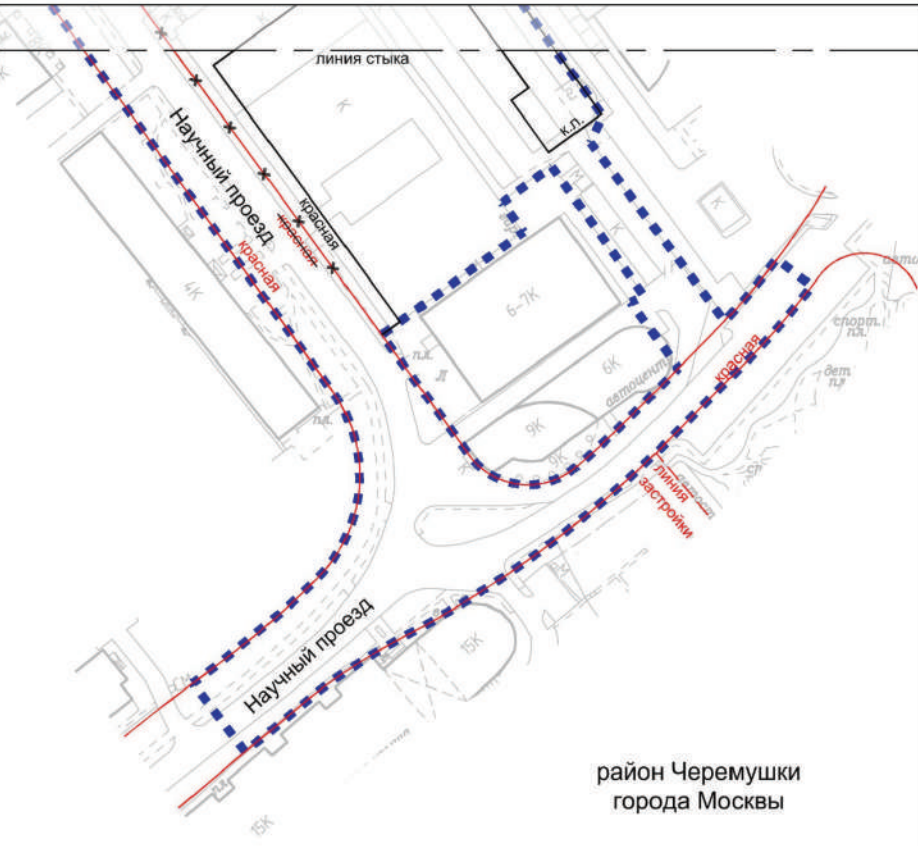
ОТМЕНЯЕМЫЕ:
 красные линии улично-дорожной сети

УСТАНОВЛИВАЕМЫЕ:
 красные линии улично-дорожной сети



Масштаб 1:2000
район Черемушки города Москвы
Лист 3 из 3

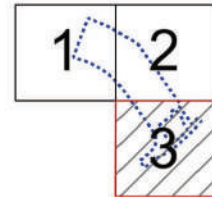
ЛИСТ 2
ЛИСТ 3



район Черемушки
города Москвы

УСЛОВНЫЕ ОБОЗНАЧЕНИЯ:

- ГРАНИЦЫ:**
 ■■■■■ подготовка проекта планировки территории
- ЛИНИИ ГРАДОСТРОИТЕЛЬНОГО РЕГУЛИРОВАНИЯ:**
СУЩЕСТВУЮЩИЕ:
 — красная линия — красные линии улично-дорожной сети
 - - - - - линия застройки — границы линий застройки
- ОТМЕНЯЕМЫЕ:**
 — x — красные линии улично-дорожной сети
- УСТАНОВЛИВАЕМЫЕ:**
 — красная линия — красные линии улично-дорожной сети



Распоряжения Правительства Москвы



О внесении изменений в распоряжение Правительства Москвы от 28 июля 2020 г. № 470-РП

Распоряжение Правительства Москвы от 30 января 2025 года № 43-РП

В соответствии с постановлением Правительства Москвы от 11 февраля 2016 г. № 38-ПП «О мерах по реализации промышленной и инвестиционной политики в городе Москве», на основании решения Межведомственной комиссии по вопросам присвоения, подтверждения и прекращения статусов в сфере промышленной и инвестиционной деятельности (протокол от 25 декабря 2024 г. № 79):

1. Внести изменения в распоряжение Правительства Москвы от 28 июля 2020 г. № 470-РП «О присвоении статуса промышленного комплекса, инвестиционного приоритетного проекта города Москвы и внесении изменений в распоряжение Правительства Москвы от 9 августа 2016 г. № 392-РП» (в редакции распоряжений Правительства Москвы от 31 августа 2021 г. № 616-РП, от 8 сентября 2022 г. № 648-РП, от 6 февраля 2024 г. № 56-РП):

1.1. Пункт 4 распоряжения изложить в следующей редакции:

«4. Контроль за выполнением настоящего распоряжения возложить на заместителя Мэра Москвы в Правительстве Москвы, руководителя Департамента транспорта и развития дорожно-транспортной инфраструктуры города Москвы Ликсутова М.С.».

1.2. Приложение 2 к распоряжению изложить в редакции согласно приложению к настоящему распоряжению.

2. Контроль за выполнением настоящего распоряжения возложить на заместителя Мэра Москвы в Правительстве Москвы, руководителя Департамента транспорта и развития дорожно-транспортной инфраструктуры города Москвы Ликсутова М.С.

Мэр Москвы **С.С.Собянин**

Приложение

к распоряжению Правительства Москвы
от 30 января 2025 г. № 43-ПП

Приложение 2

к распоряжению Правительства Москвы
от 28 июля 2020 г. № 470-ПП

Перечень недвижимого имущества, используемого в ходе реализации инвестиционного приоритетного проекта города Москвы по созданию технопарка «ЗИЛ»

№ п/п	Адрес недвижимого имущества	Вид недвижимого имущества	Кадастровый (условный) номер недвижимого имущества	Правообладатель недвижимого имущества, основной государственный регистрационный номер записи о государственной регистрации юридического лица в едином государственном реестре юридических лиц
1	2	3	4	5
1	Российская Федерация, город Москва, вн.тер.г. муниципальный округ Даниловский, улица Автозаводская, земельный участок 23/153	Земельный участок	77:05:0002004:10910	Общество с ограниченной ответственностью «КОРПУС» 1057748812043
2	Российская Федерация, город Москва, вн.тер.г. муниципальный округ Даниловский, улица Автозаводская, земельный участок 23/86	Земельный участок	77:05:0002004:11012	
3	Российская Федерация, город Москва, вн.тер.г. муниципальный округ Даниловский, улица Автозаводская, дом 23, корпус 15, помещение 1/4/1	Нежилое помещение	77:05:0002004:3026	
4	Российская Федерация, город Москва, вн.тер.г. муниципальный округ Даниловский, улица Автозаводская, дом 23, корпус 15, помещение 1А	Нежилое помещение	77:05:0002004:2031	
5	Российская Федерация, город Москва, вн.тер.г. муниципальный округ Даниловский, улица Автозаводская, дом 23, корпус 15, помещение 2А	Нежилое помещение	77:05:0002004:2032	
6	Российская Федерация, город Москва, вн.тер.г. муниципальный округ Даниловский, улица Автозаводская, дом 23, корпус 15, помещение 1/3	Нежилое помещение	77:05:0002004:2033	
7	Российская Федерация, город Москва, вн.тер.г. муниципальный округ Даниловский, улица Автозаводская, дом 23, корпус 15, помещение 1/4	Нежилое помещение	77:05:0002004:2034	
8	Российская Федерация, город Москва, вн.тер.г. муниципальный округ Даниловский, улица Автозаводская, дом 23, корпус 15, помещение 3А	Нежилое помещение	77:05:0002004:2047	

№ п/п	Адрес недвижимого имущества	Вид недвижимого имущества	Кадастровый (условный) номер недвижимого имущества	Правообладатель недвижимого имущества, основной государственный регистрационный номер записи о государственной регистрации юридического лица в едином государственном реестре юридических лиц
1	2	3	4	5
9	Российская Федерация, город Москва, вн.тер.г. муниципальный округ Даниловский, улица Автозаводская, дом 23, Корпус 15, Помещение 1/12	Нежилое помещение	77:05:0002004:3025	
10	Российская Федерация, город Москва, вн.тер.г. муниципальный округ Даниловский, улица Автозаводская, дом 23, корпус 15, помещение 1/10	Нежилое помещение	77:05:0002004:3027	
11	Российская Федерация, город Москва, вн.тер.г. муниципальный округ Даниловский, улица Автозаводская, дом 23, корпус 15, помещение 1/7	Нежилое помещение	77:05:0002004:3028	
12	Российская Федерация, город Москва, вн.тер.г. муниципальный округ Даниловский, улица Автозаводская, дом 23, Корпус 15, Помещение 1/11	Нежилое помещение	77:05:0002004:3029	
13	Российская Федерация, город Москва, вн.тер.г. муниципальный округ Даниловский, улица Автозаводская, дом 23, корпус 15, помещение 1/5	Нежилое помещение	77:05:0002004:3030	
14	Российская Федерация, город Москва, вн.тер.г. муниципальный округ Даниловский, улица Автозаводская, дом 23, корпус 15, помещение 1/8	Нежилое помещение	77:05:0002004:3031	
15	Российская Федерация, город Москва, вн.тер.г. муниципальный округ Даниловский, улица Автозаводская, дом 23, корпус 15, помещение 1/6	Нежилое помещение	77:05:0002004:3032	
16	Российская Федерация, город Москва, вн.тер.г. муниципальный округ Даниловский, улица Автозаводская, дом 23, корпус 15, помещение 1/9	Нежилое помещение	77:05:0002004:3033	
17	Российская Федерация, город Москва, вн.тер.г. муниципальный округ Даниловский, улица Автозаводская, дом 23, корпус 15, помещение 1/13	Нежилое помещение	77:05:0002004:2972	
18	Российская Федерация, город Москва, вн.тер.г. муниципальный округ Даниловский, улица Автозаводская, дом 23, корпус 15, помещение 6/4/1	Нежилое помещение	77:05:0002004:3732	
19	Российская Федерация, город Москва, вн.тер.г. муниципальный округ Даниловский, улица Автозаводская, дом 23, Корпус 15, Помещение 58/3/1	Нежилое помещение	77:05:0002004:3733	

№ п/п	Адрес недвижимого имущества	Вид недвижимого имущества	Кадастровый (условный) номер недвижимого имущества	Правообладатель недвижимого имущества, основной государственный регистрационный номер записи о государственной регистрации юридического лица в едином государственном реестре юридических лиц
1	2	3	4	5
20	Российская Федерация, город Москва, вн.тер.г. муниципальный округ Даниловский, улица Автозаводская, дом 23, корпус 15, помещение 1/1	Нежилое помещение	77:05:0002004:2968	
21	Российская Федерация, город Москва, вн.тер.г. муниципальный округ Даниловский, улица Автозаводская, дом 23, корпус 15, помещение 66/3/1	Нежилое помещение	77:05:0002004:2981	
22	Российская Федерация, город Москва, вн.тер.г. муниципальный округ Даниловский, улица Автозаводская, дом 23, Корпус 15, Помещение 1/2	Нежилое помещение	77:05:0002004:2970	
23	Российская Федерация, город Москва, вн.тер.г. муниципальный округ Даниловский, улица Автозаводская, дом 23, строение 310, помещение 1/1	Нежилое помещение	77:05:0002005:2926	
24	Российская Федерация, город Москва, вн.тер.г. муниципальный округ Даниловский, улица Автозаводская, дом 23, Строение 310, Помещение 1П	Нежилое помещение	77:05:0002005:2927	
25	Москва, ул. Автозаводская, д. 23, строен. 85	Нежилое помещение	77:05:0002004:3005	
26	Москва, ул. Автозаводская, д. 23, строен. 85	Нежилое помещение	77:05:0002004:3004	
27	Российская Федерация, город Москва, вн.тер.г. муниципальный округ Даниловский, пр-кт Лихачёва, д. 5	Нежилое здание	77:05:0002004:1134	



ВЕСТНИК МОСКВЫ

Февраль 2025 года | Спецвыпуск № 4

Учредитель: Департамент средств массовой информации
и рекламы города Москвы

Издатель: АО «Редакция газеты «Вечерняя Москва»

Главный редактор: Тарапата Юлия Александровна

Зам. главного редактора: Трухачев Александр Викторович

Ответственный секретарь: Акульшин Павел Александрович

Адрес редакции: 127015, Москва, Бумажный пр-д, 14, стр. 2

Тел. (499) 557-04-24, доб. 450

E-mail: vestnikmoscow@vmdaily.ru

Выпуск осуществлен при финансовой поддержке Департамента
средств массовой информации и рекламы города Москвы

Журнал зарегистрирован Федеральной службой по надзору в сфере
связи, информационный технологий и массовых коммуникаций.
Свидетельство ПИ № ФС 77-81024 от 30.04.2021. Территория
распространения: Российская Федерация. Цена свободная

Подписной индекс по каталогу

АО «Почта России» (подписной индекс **ПС085**);

в ГК «Урал-Пресс» (подписной индекс **014765**)

Периодичность издания: минимально 6 раз в месяц

Электронная версия журнала на сайте: vestnikmoscow.mos.ru

Подписано в печать: 31.01.2025

Дата выхода в свет: 04.02.2025

Отпечатано: ОАО «Подольская фабрика офсетной печати»,
142100, Московская обл., г. Подольск, Революционный пр-т, 80/42
Тираж 1700 экз.

Заказ №